

# 北部區域第二高速公路事前事後研究調查計畫 (第一期中和~新竹段通車)

附件 A：事前調查部份



交通部運輸研究所

中華民國八十三年九月

# 交通部運輸研究所

## 委託研究計畫出版品摘要表

<b>出版品名稱</b> 中文：北部區域第二高速公路事前事後研究調查計畫 外文：The Before and After Surveys of Northern Taiwan Second Freeway			
國際標準書號（或叢刊號）	政府出版品統一編號  009104830410	運輸研究所出版品編號  83--42--199	
本所主辦單位：運輸計畫組 主 管：鄭賜榮 主 辦 人 員：黃新薰、張瓊文、蘇振維		委託研究單位：亞聯工程顧問股份有限公司 計畫主持人：楊立奇 協同主持人：黃鈺淦 研究人員：張全寶、楊金華、畢金菱、邱惠珠、林進輝、黃清鑫 地址：台北市南京東路5段225號4F 聯絡電話：（02）762-5578	研究期間  自 81 年 10 月  至 83 年 4 月
<b>關鍵詞：</b> 事前事後研究、交通量調查，行駛時間調查，旅次特性調查，土地使用調查			
<p>摘要：中山高速公路自通車以來對沿線地區土地使用與交通特性之影響已是有目共睹之事實。北部區域第二高速公路位於汐止至新竹間，在此區間，也是中山高速公路目前交通負荷最嚴重的路段，壅塞情形非常嚴重，尤以假日為甚，故一般認為北二高的優先興建確實有迫切之需要，而且通車後預期可以分擔中山高速公路部份車流。此外，由於北二高沿線經過的地區與都市目前發展程度尚不高，二高通車後其可及性將提高，勢必會促進沿線都市與地區的大幅發展，故了解此路段通車後對交通旅次特性與土地使用之影響乃是一重要的課題。</p> <p>本研究主要係針對北二高通車前後交通旅次特性與土地使用之變化情況進行調查，其中土地使用部份因短期內無法有明顯變化，僅作通車前現況調查外，其餘交通特性部份均作通車前後相同項目調查，另為了解北二高之旅次特性本研究亦針對北二高通車後之旅次特性以回郵法與現場訪問法進行調查。以提供後續分析之基礎。</p>			
出版日期	頁數	工本費	本出版品取得方式
83 年 9 月	870	685	凡屬機密或限閱性出版品均不對外公開。一般性出版品，公營、公益機關團體及學校可函洽本所免費贈閱；私人及私營機關團體可按工本費價購。
<b>管制等級：</b> <input type="checkbox"/> 機密（ <input type="checkbox"/> 解密日期為    年    月    日， <input type="checkbox"/> 主辦單位視情況辦理解密） <input type="checkbox"/> 限閱（ <input type="checkbox"/> 解限日期為    年    月    日， <input type="checkbox"/> 主辦單位視情況辦理解限） <input checked="" type="checkbox"/> 一般			
備註：本研究之結論與建議不代表交通部之意見。			

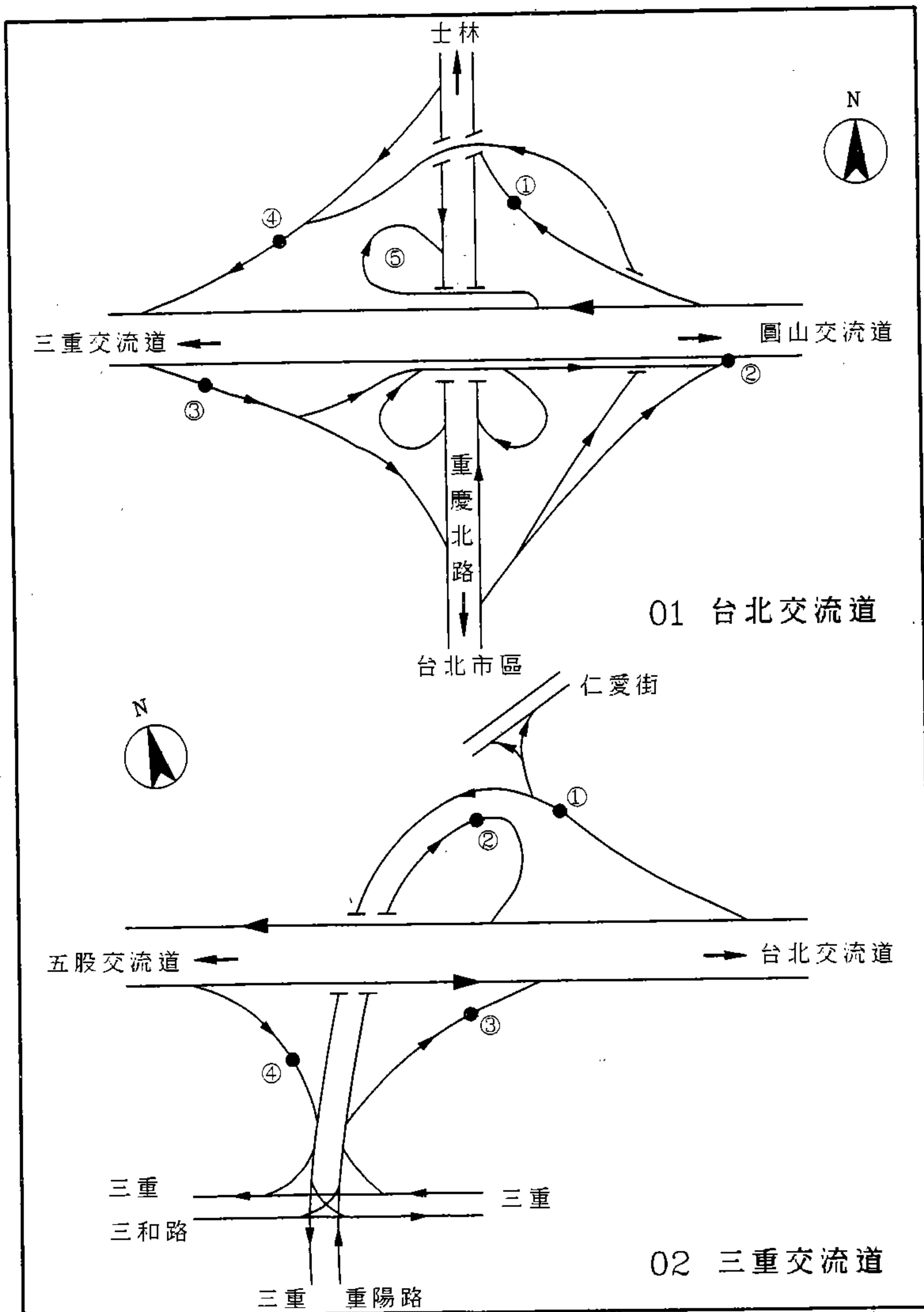
## 附件 A：事前各項調查結果統計資料

### 附件目錄

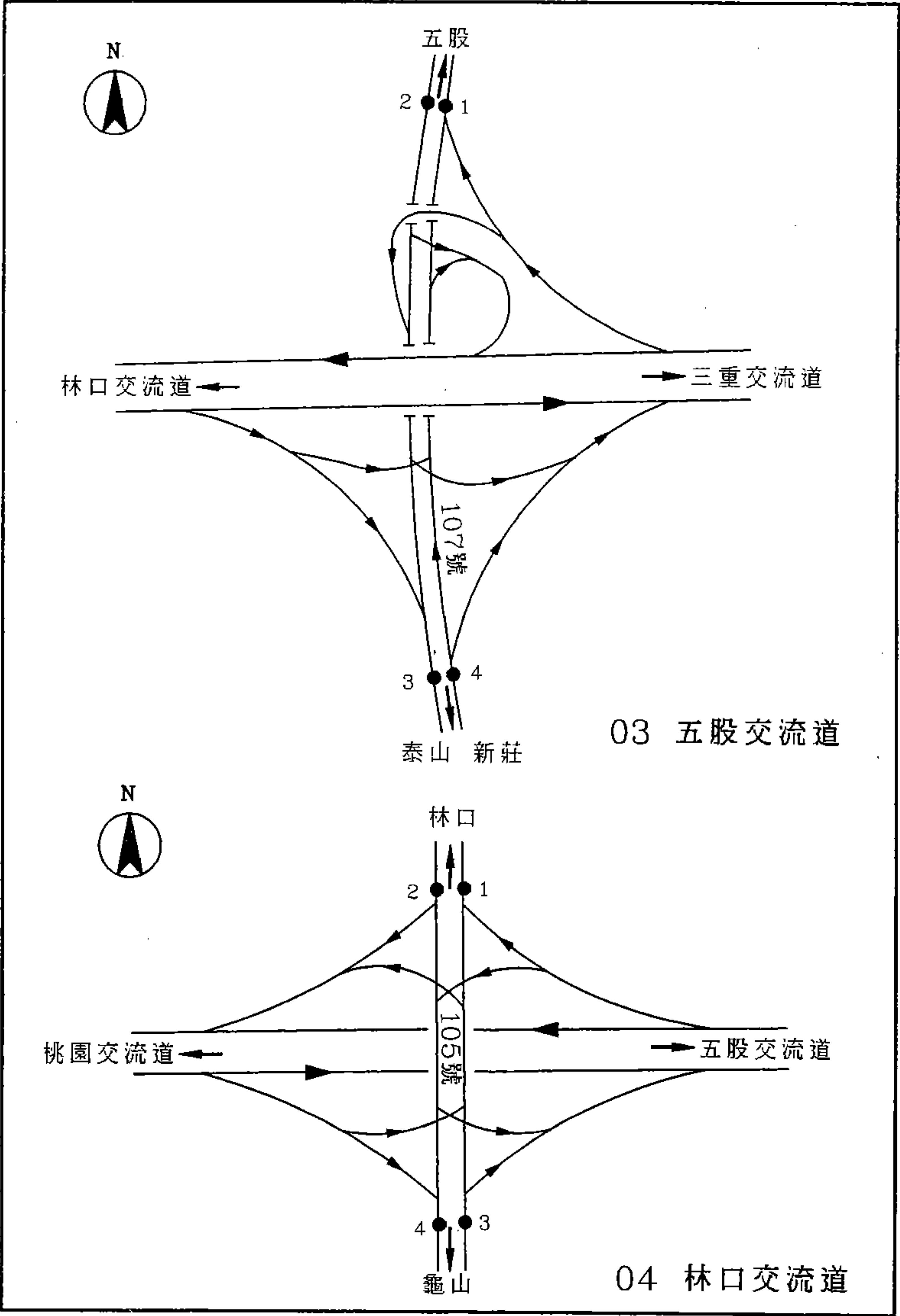
附件 A-1	中山高速公路匝道及連絡道路調查站設置位置圖.....	附A1-1
附件 A-2	北二高匝道及連絡道路調查站設置位置圖.....	附A2-1
附件 A-3	中山高速公路主線車種別交通量時變化統計圖表.....	附A3-1
附件 A-4	中山高速公路交流道各匝道車種別交通量時變化統計圖表.....	附A4-1
附件 A-5	中山高速公路連絡道路車種別交通量時變化統計圖表.....	附A5-1
附件 A-6	屏柵路段車種別交通量時變化統計圖表.....	附A6-1
附件 A-7	高速公路及重要省縣道路行駛時間及延滯統計表.....	附A7-1
附件 A-8	中山高速公路、北二高間沿線鄉鎮社經發展、土地使用 資料.....	附A8-1
附件 A-9	中山高速公路連續假日尖峰時間四小時交通量統計表.....	附A9-1
附件 A-10	中山高速公路、北二高間重要省縣道交通量統計資料.....	附A10-1

附件 A-1

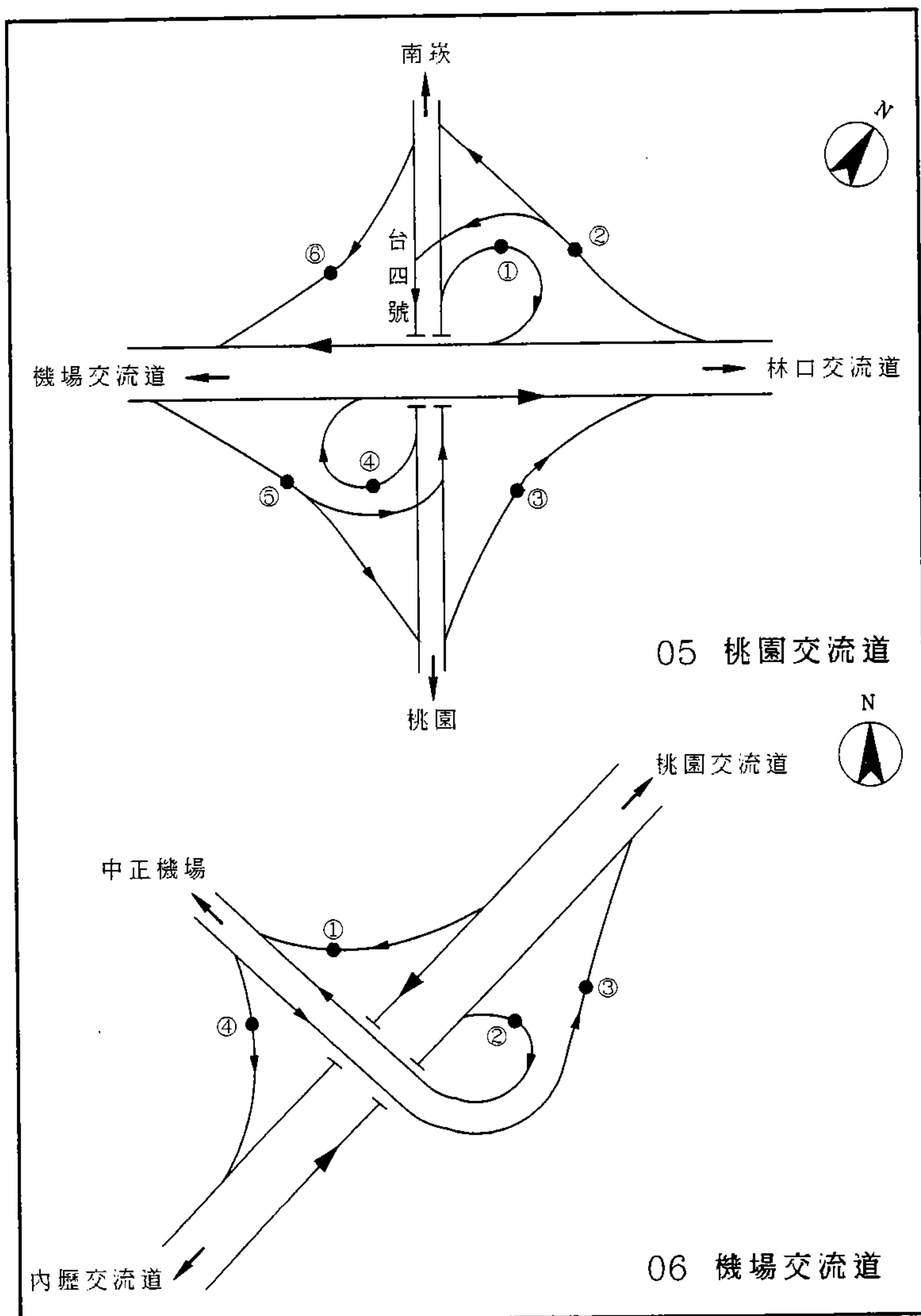
中山高速公路匝道及連絡道路調查站設置位置圖

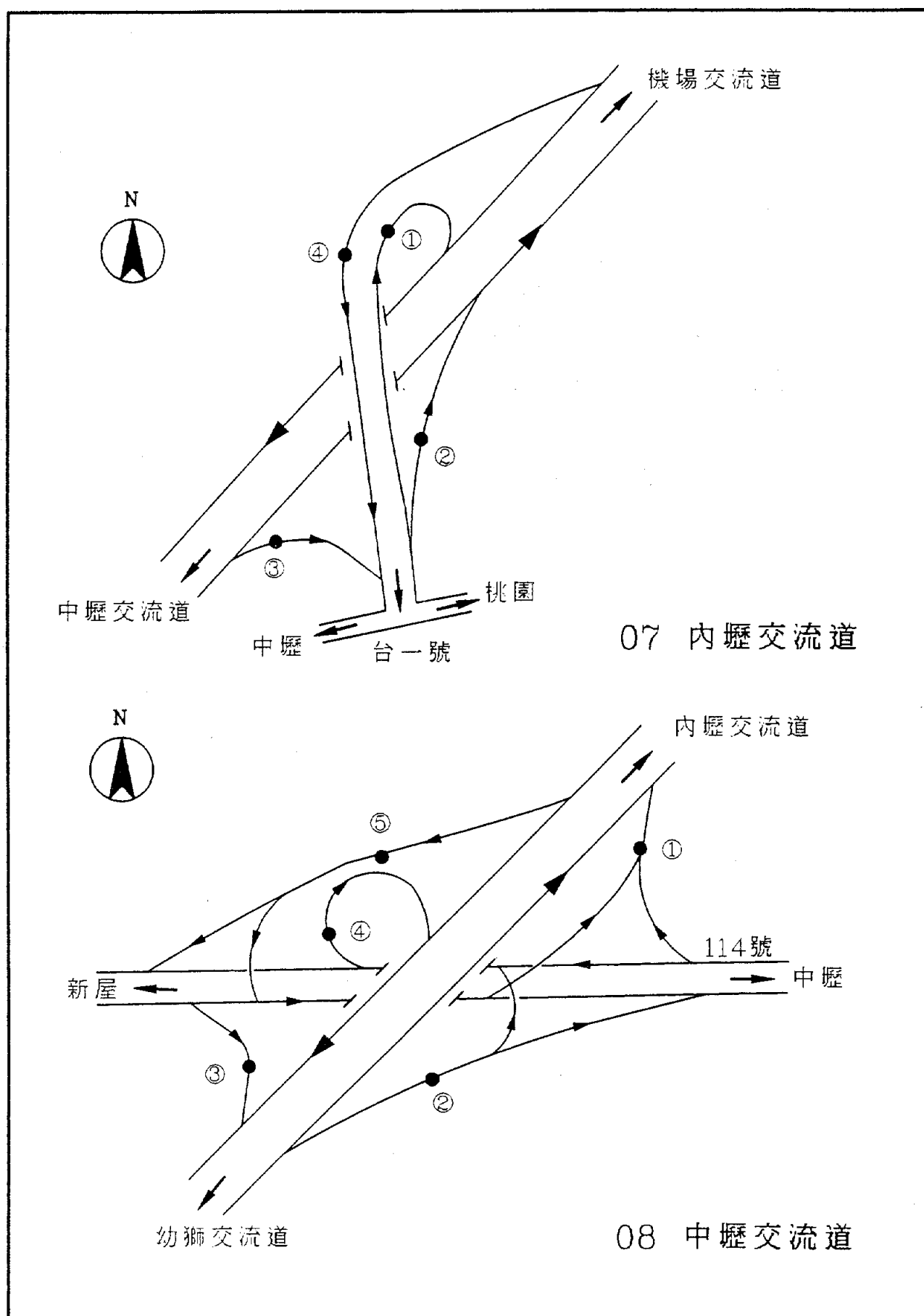


中山高速公路匝道交通量調查站設置位置圖



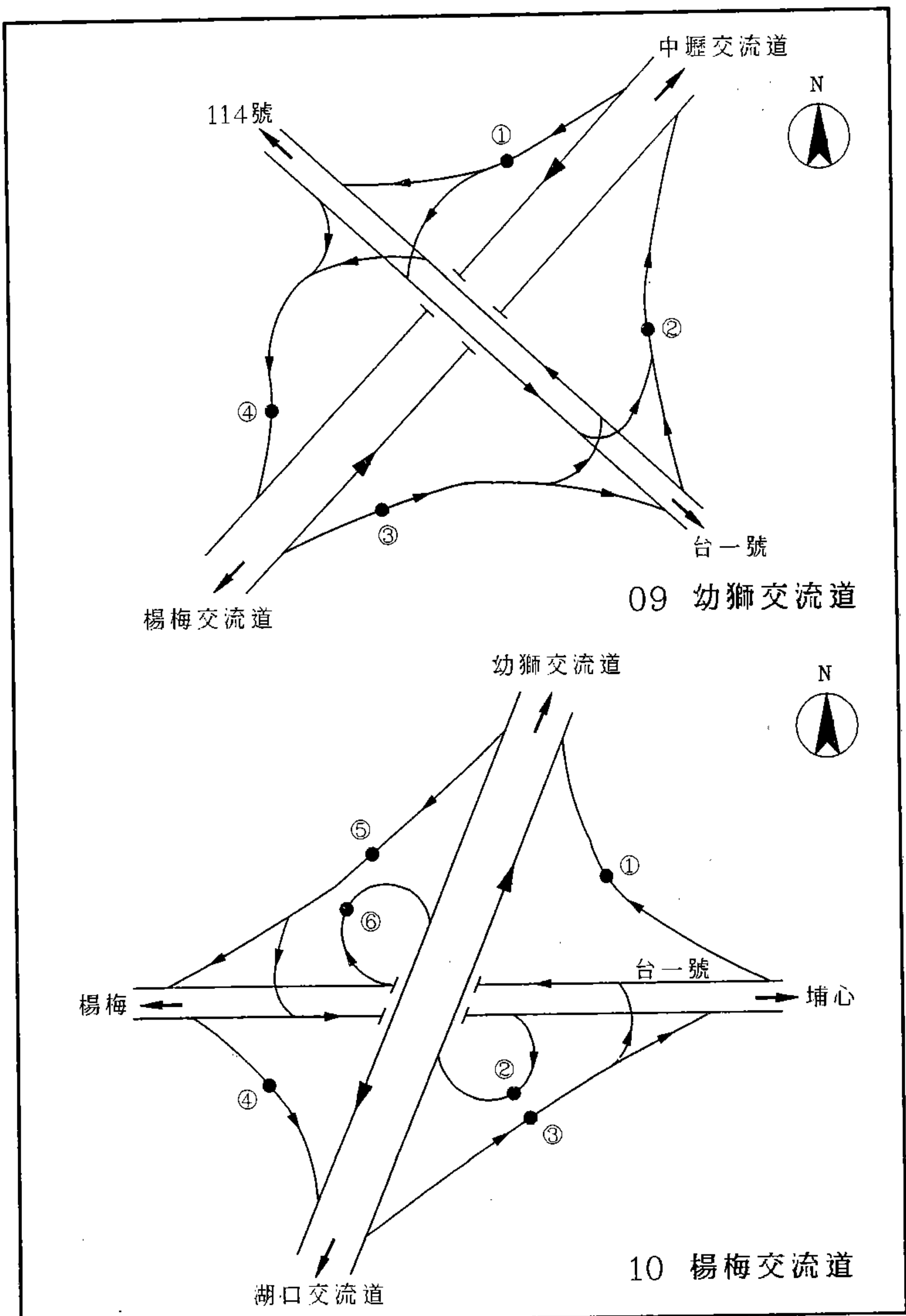
中山高速公路連絡道交通量調查站設置位置圖



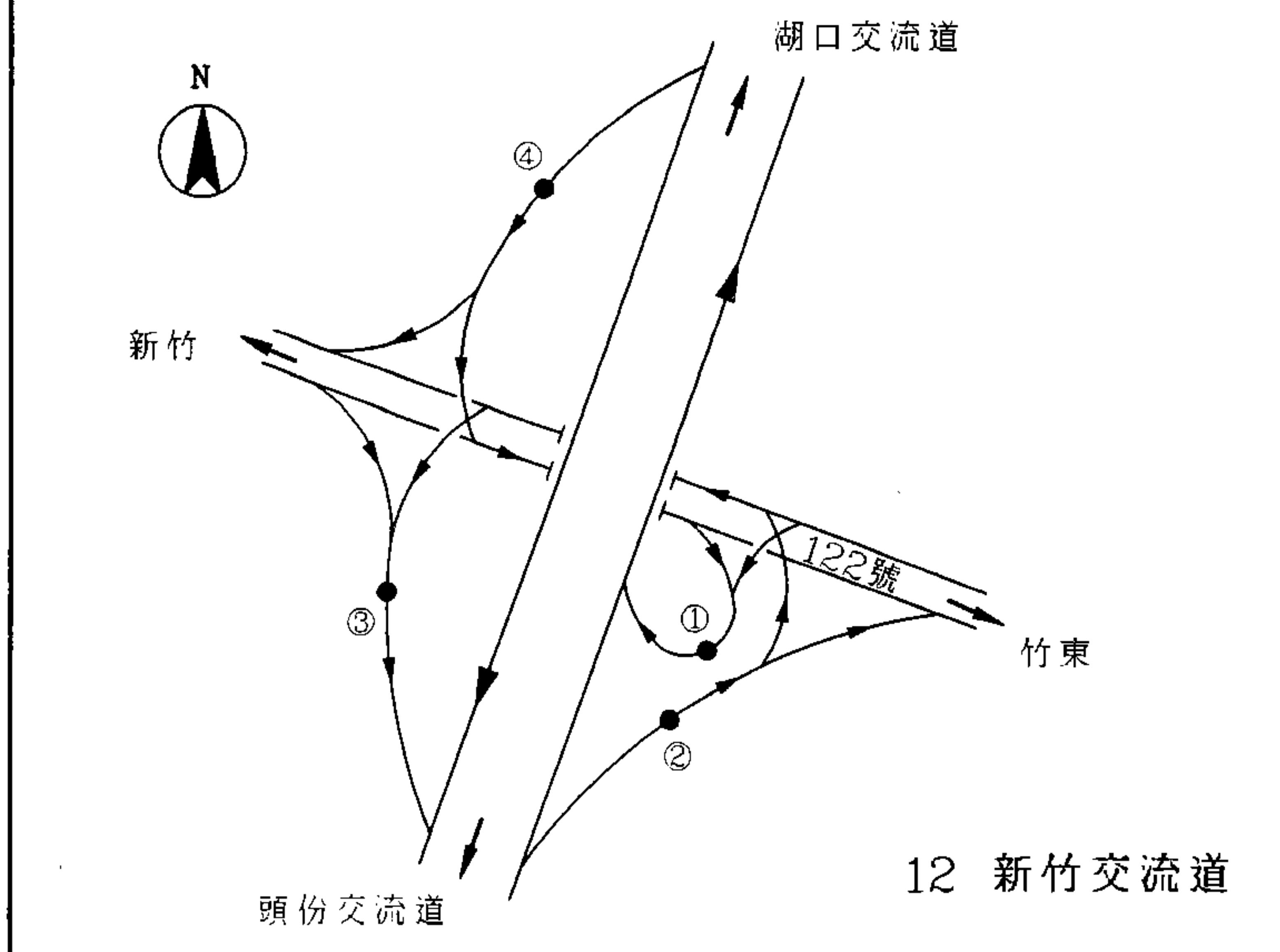
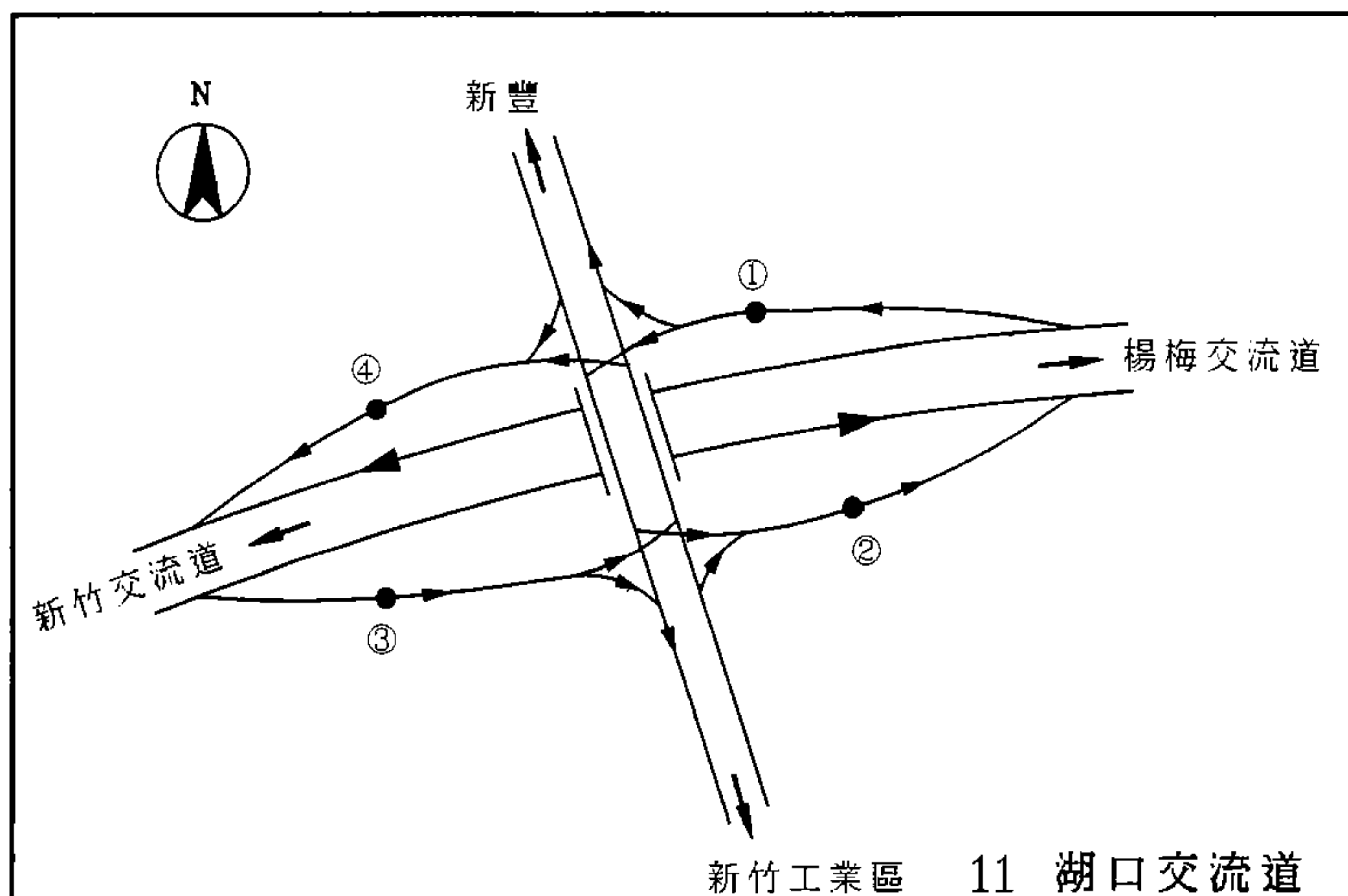


中山高速公路匝道交通量調查站設置位置圖

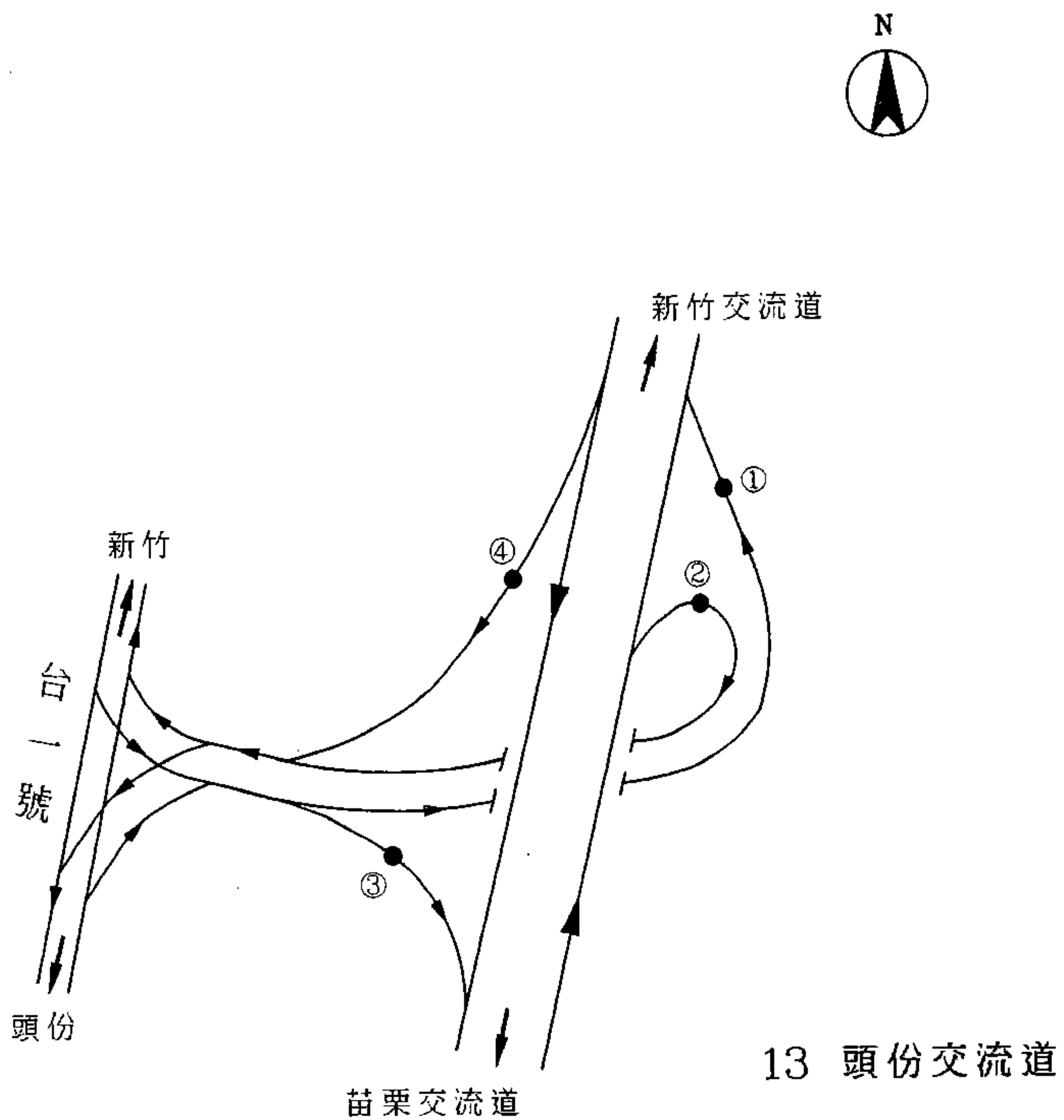




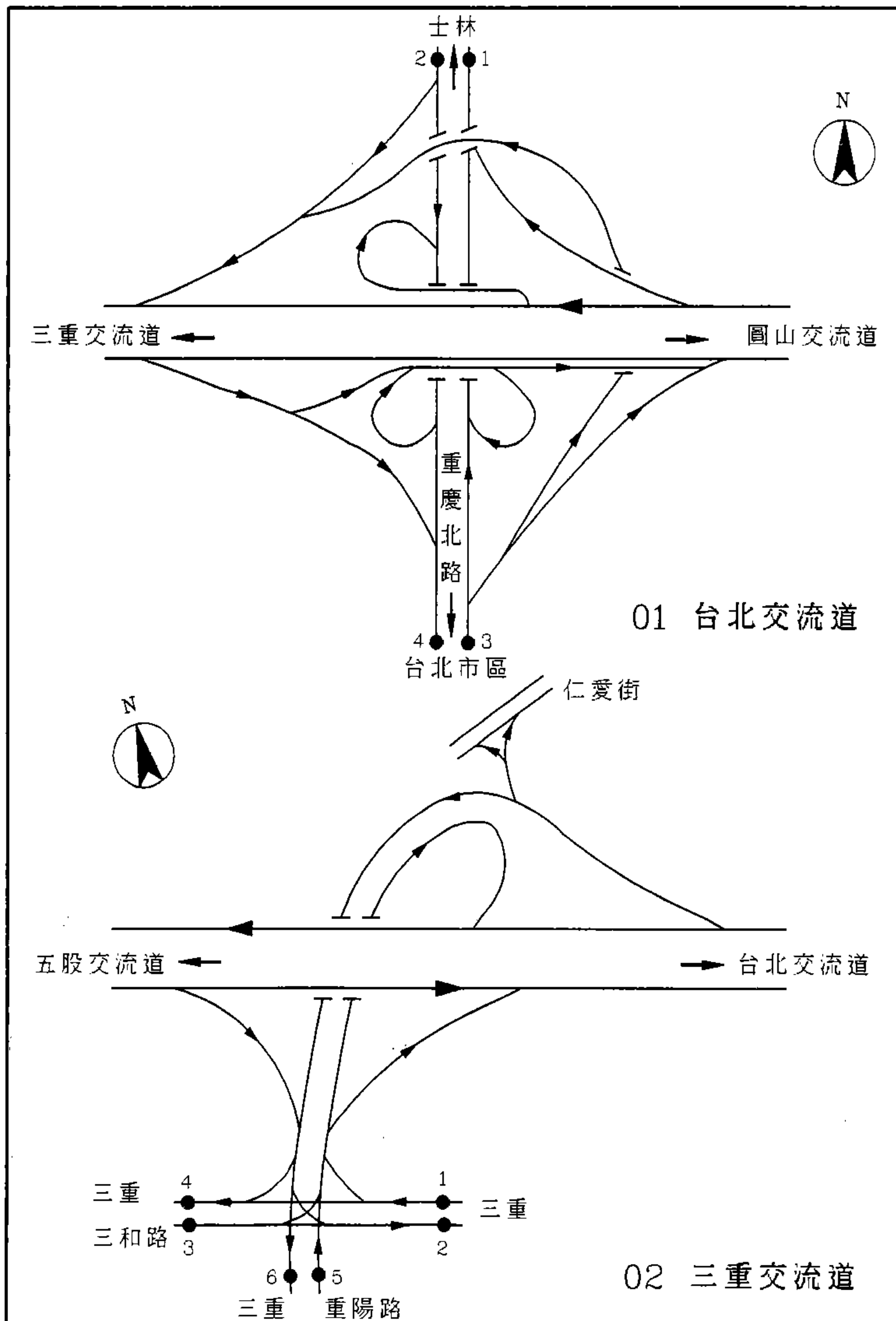
中山高速公路匝道交通量調查站設置位置圖



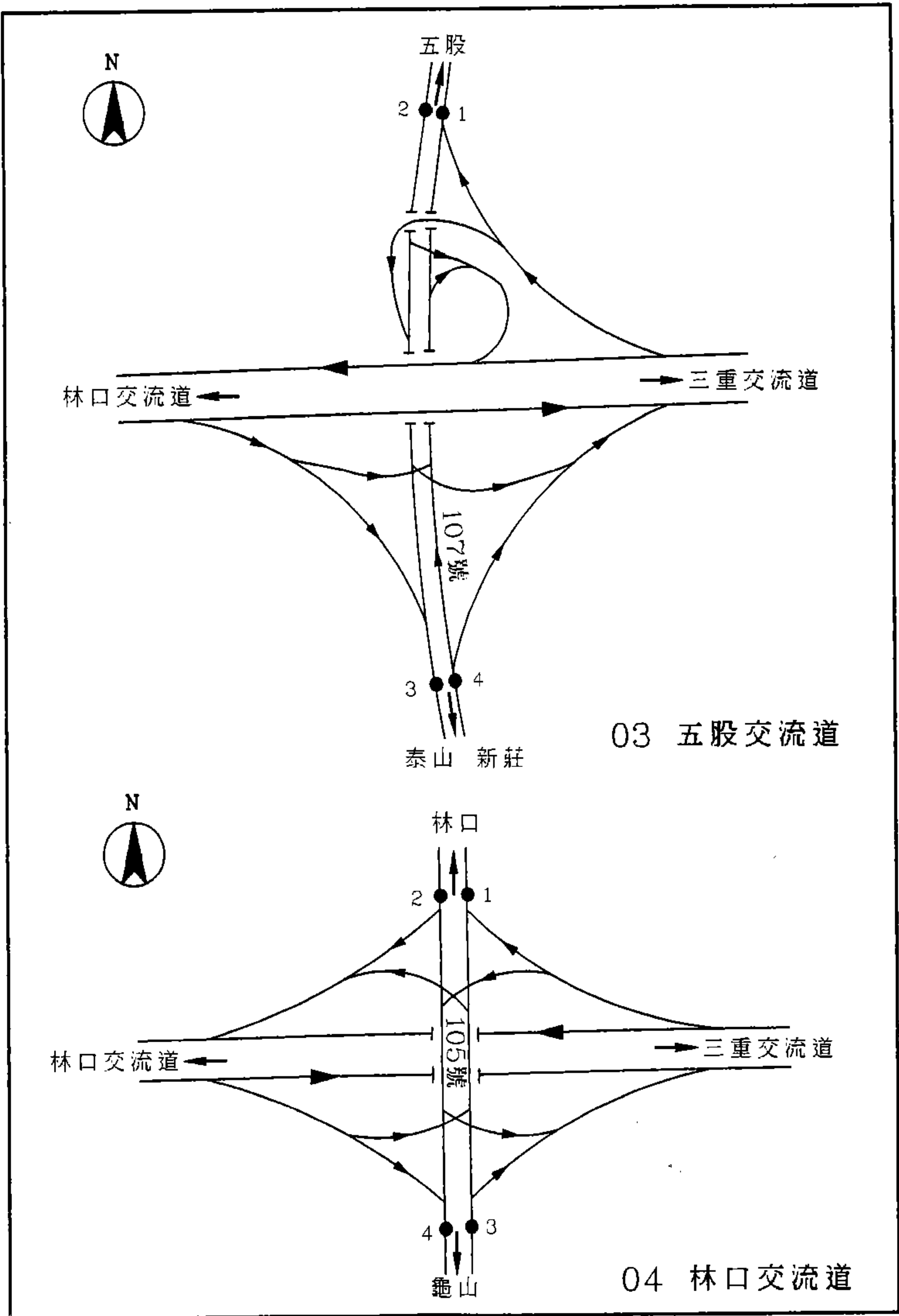
中山高速公路匝道交通量調查站設置位置圖



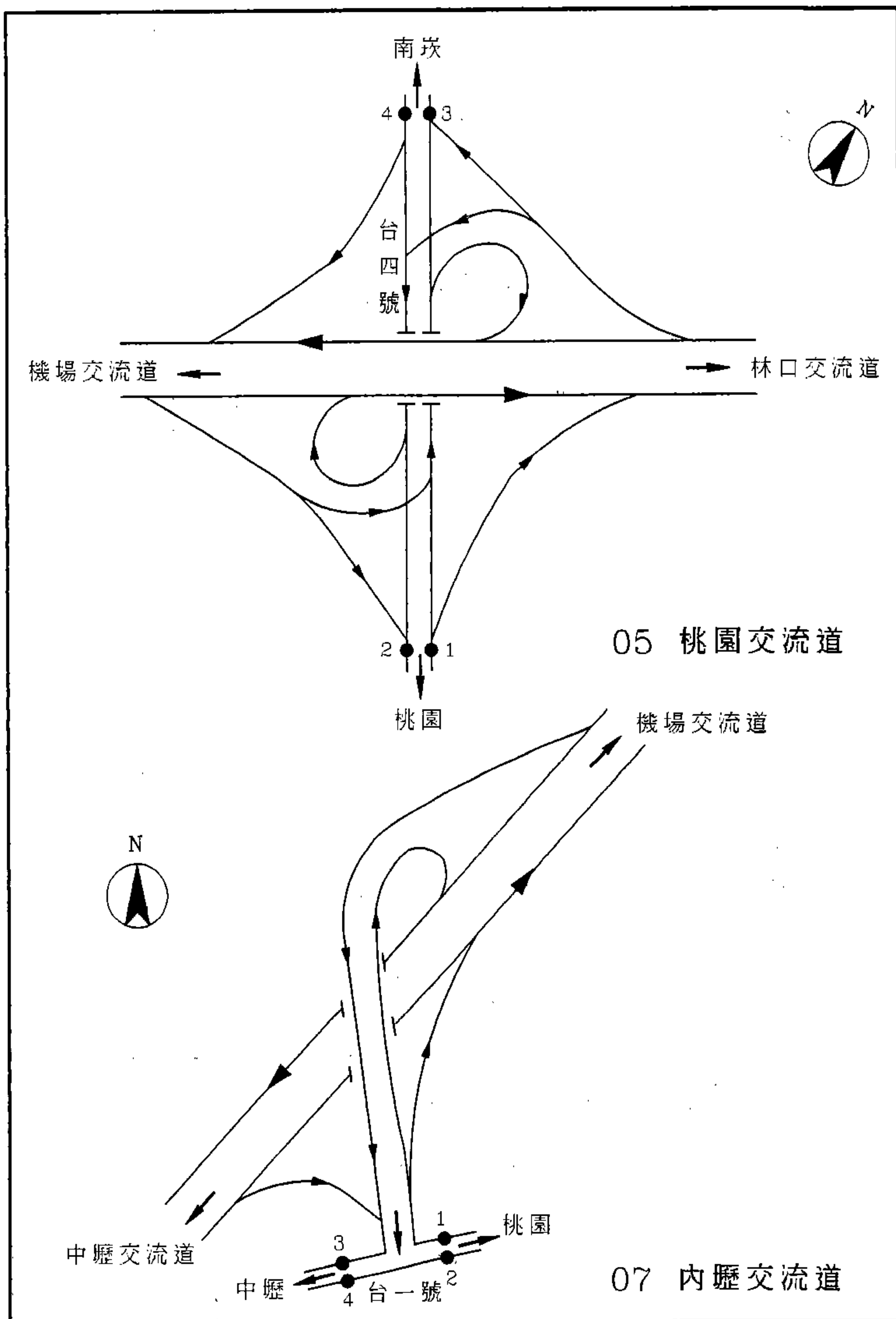
中山高速公路匝道交通量調查站設置位置圖



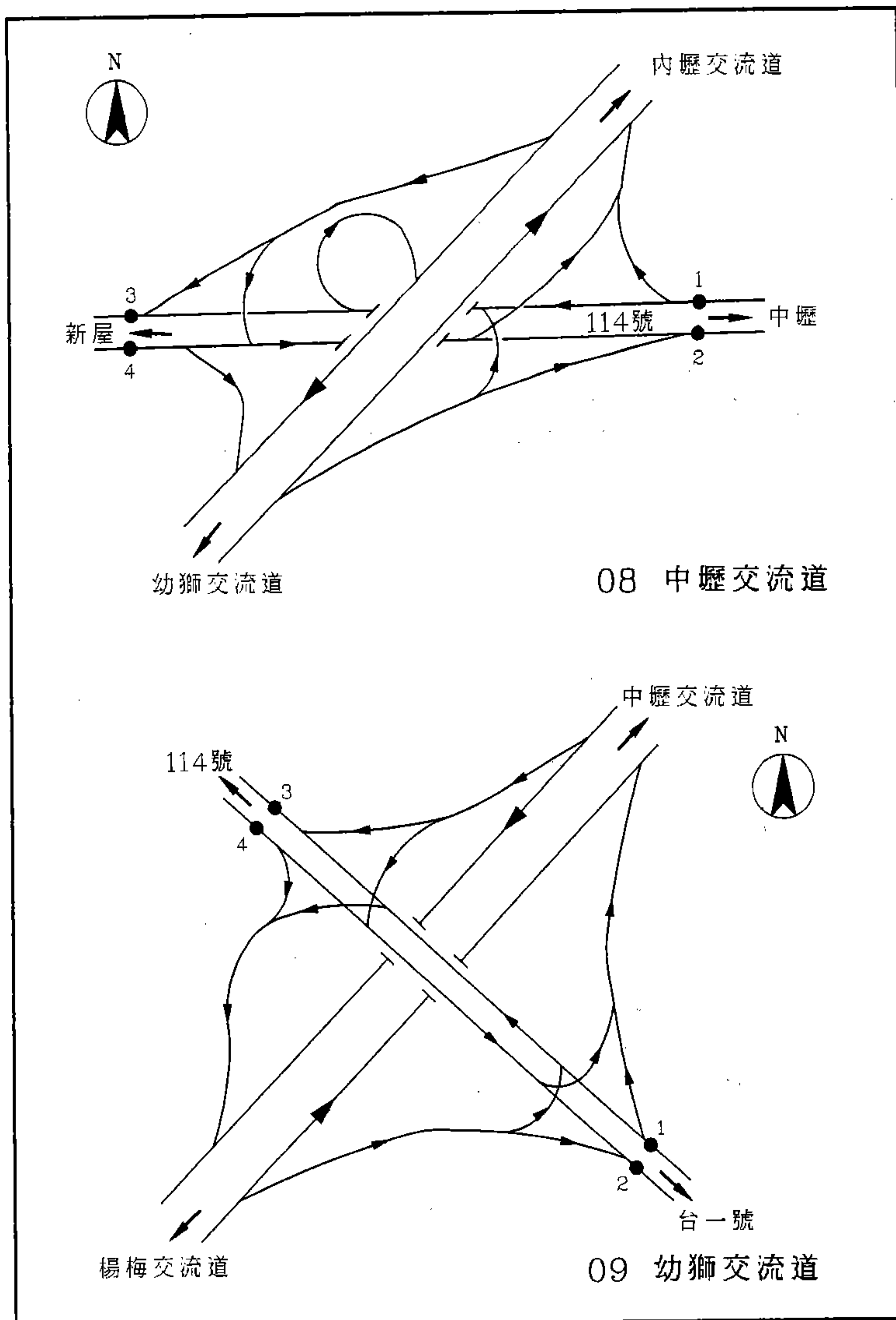
中山高速公路連絡道交通量調查站設置位置圖



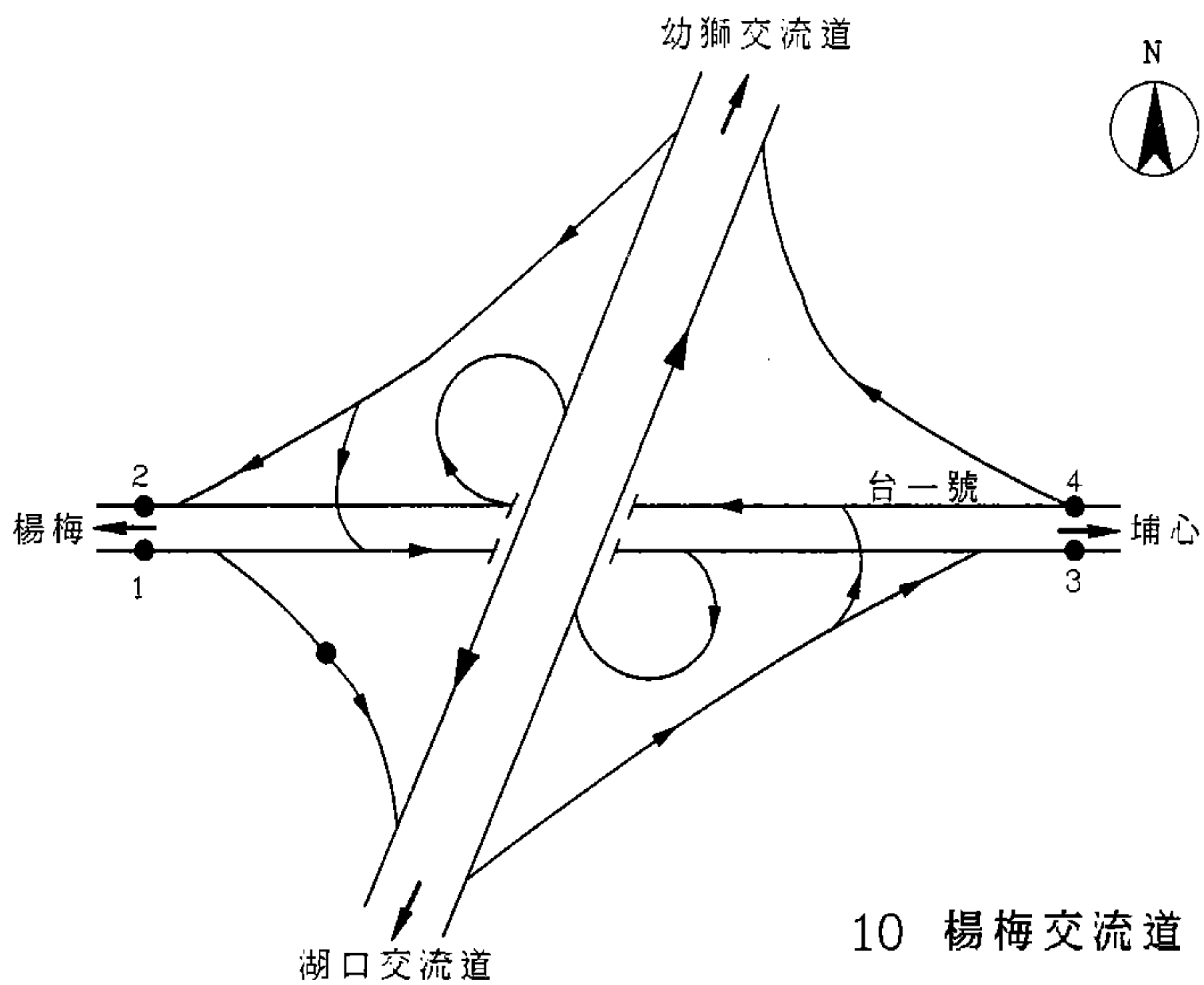
中山高速公路連絡道交通量調查站設置位置圖



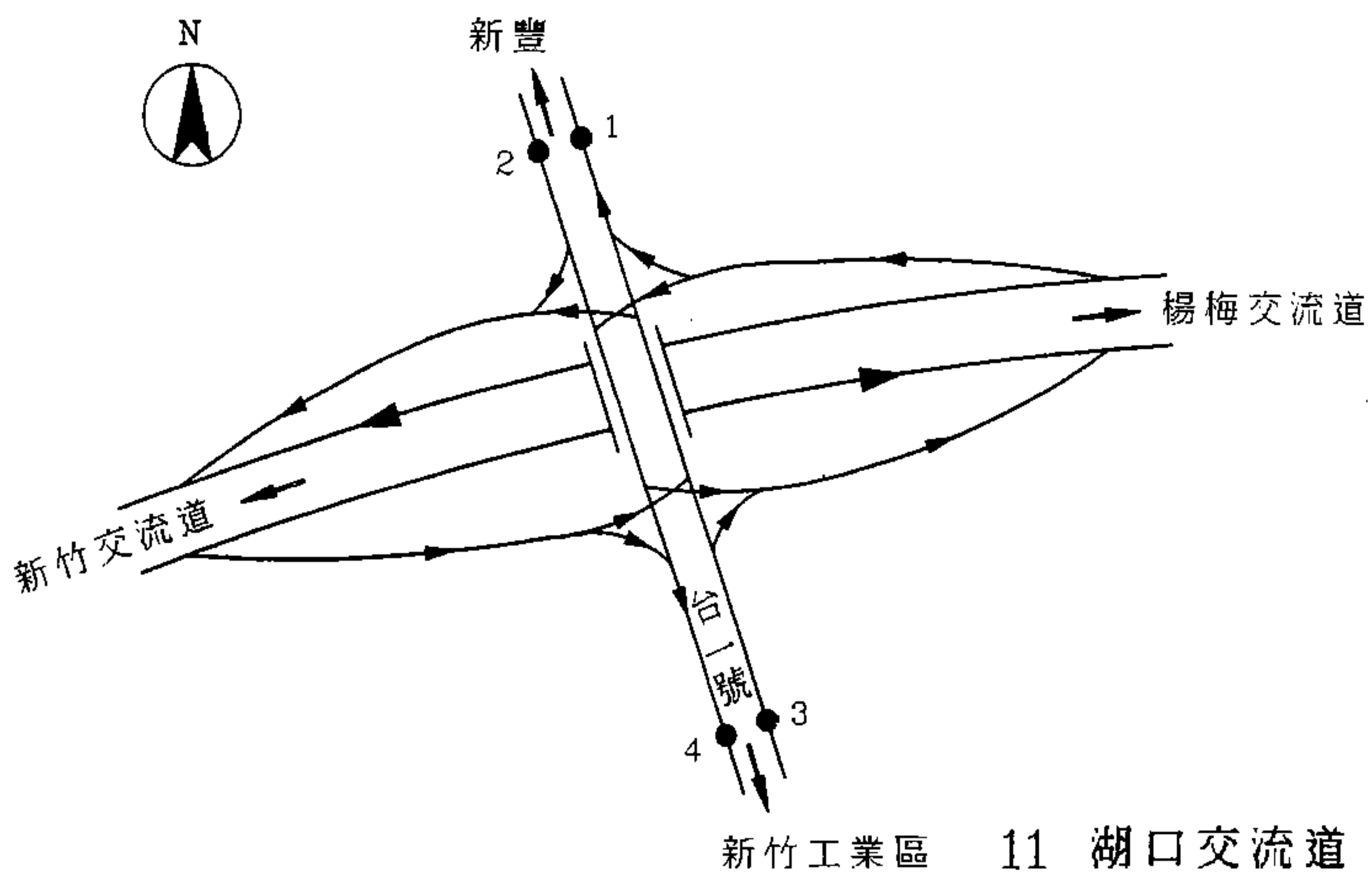
中山高速公路連絡道交通量調查站設置位置圖



中山高速公路連絡道交通量調查站設置位置圖



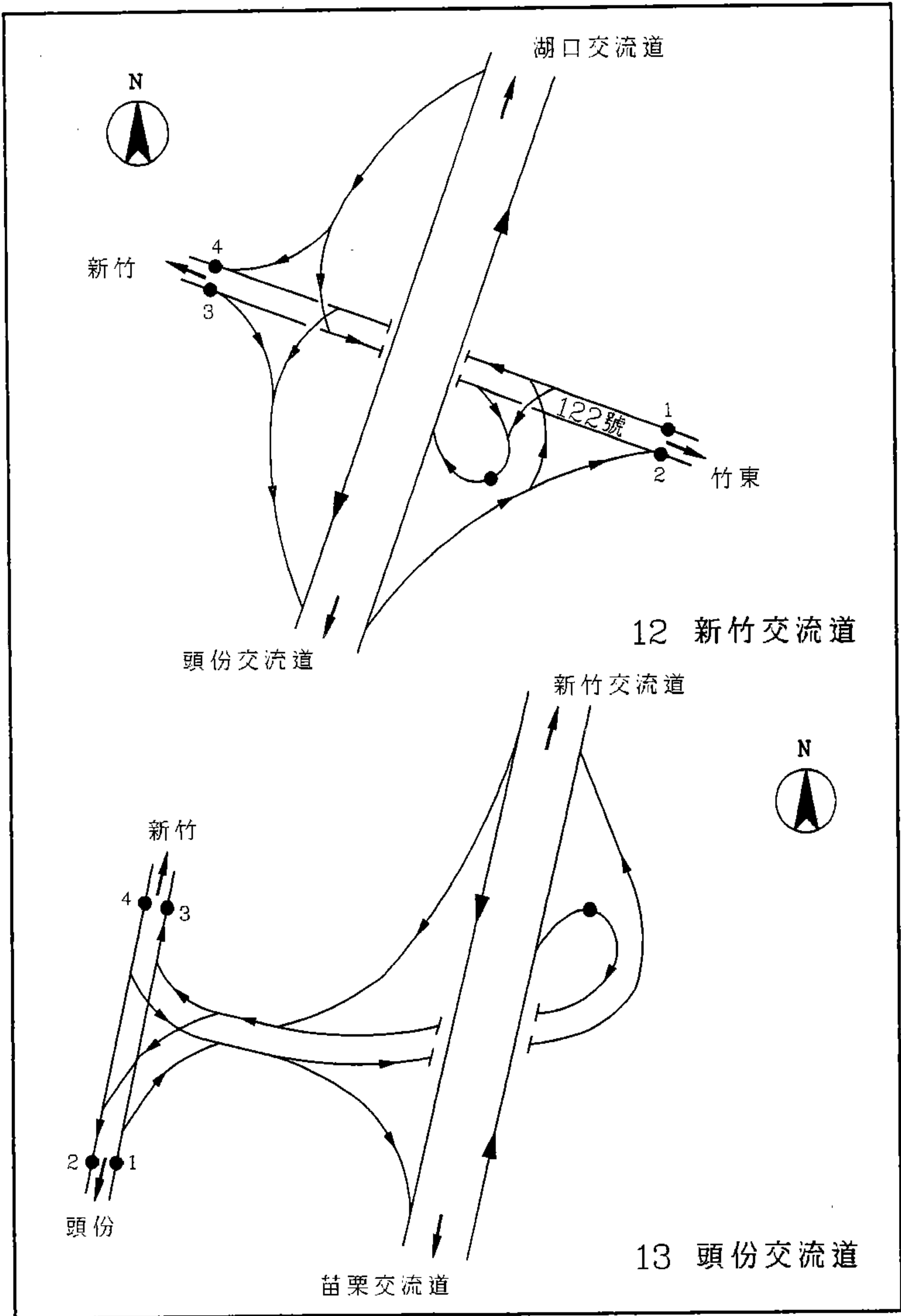
10 楊梅交流道



11 湖口交流道

中山高速公路連絡道交通量調查站設置位置圖

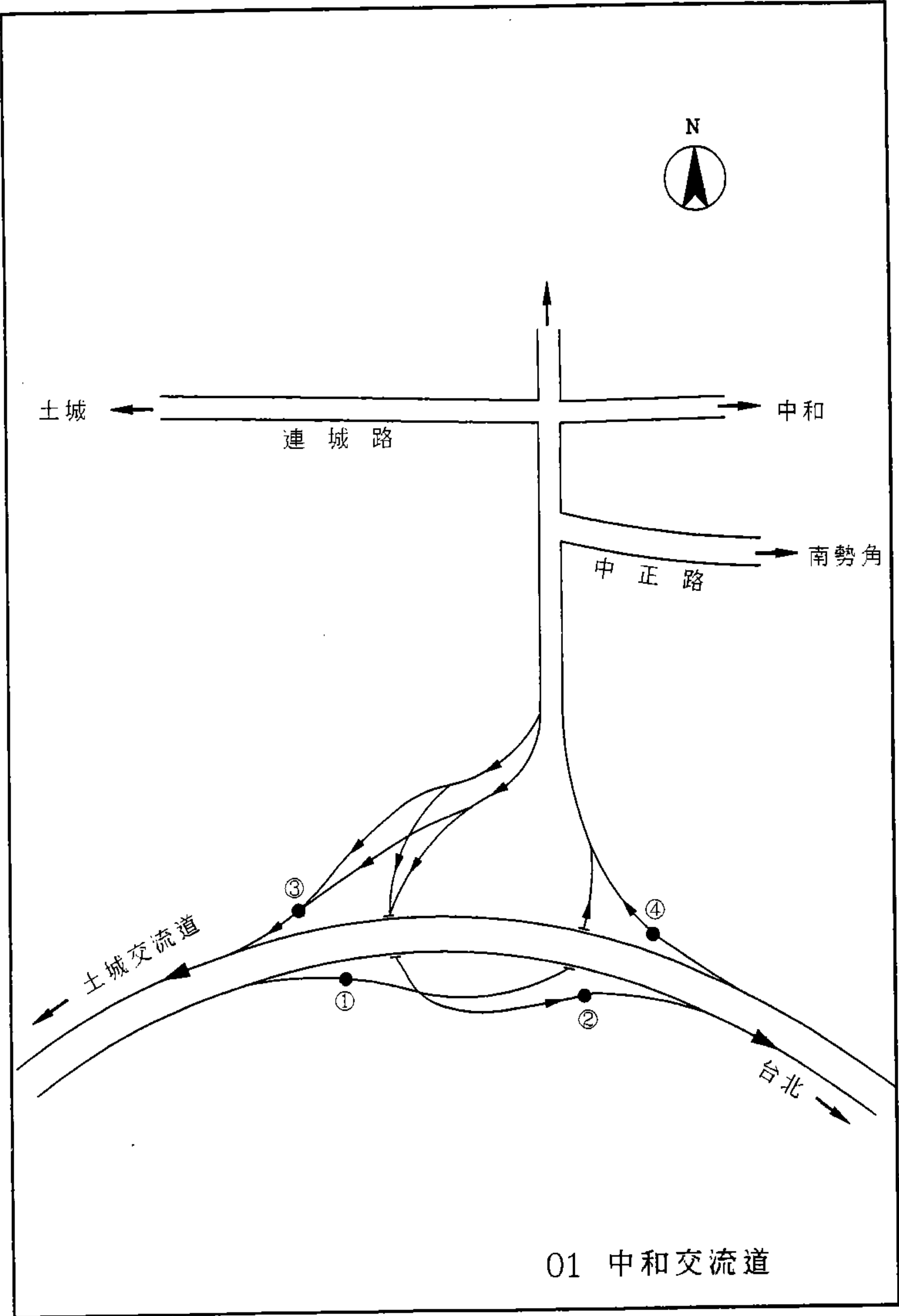




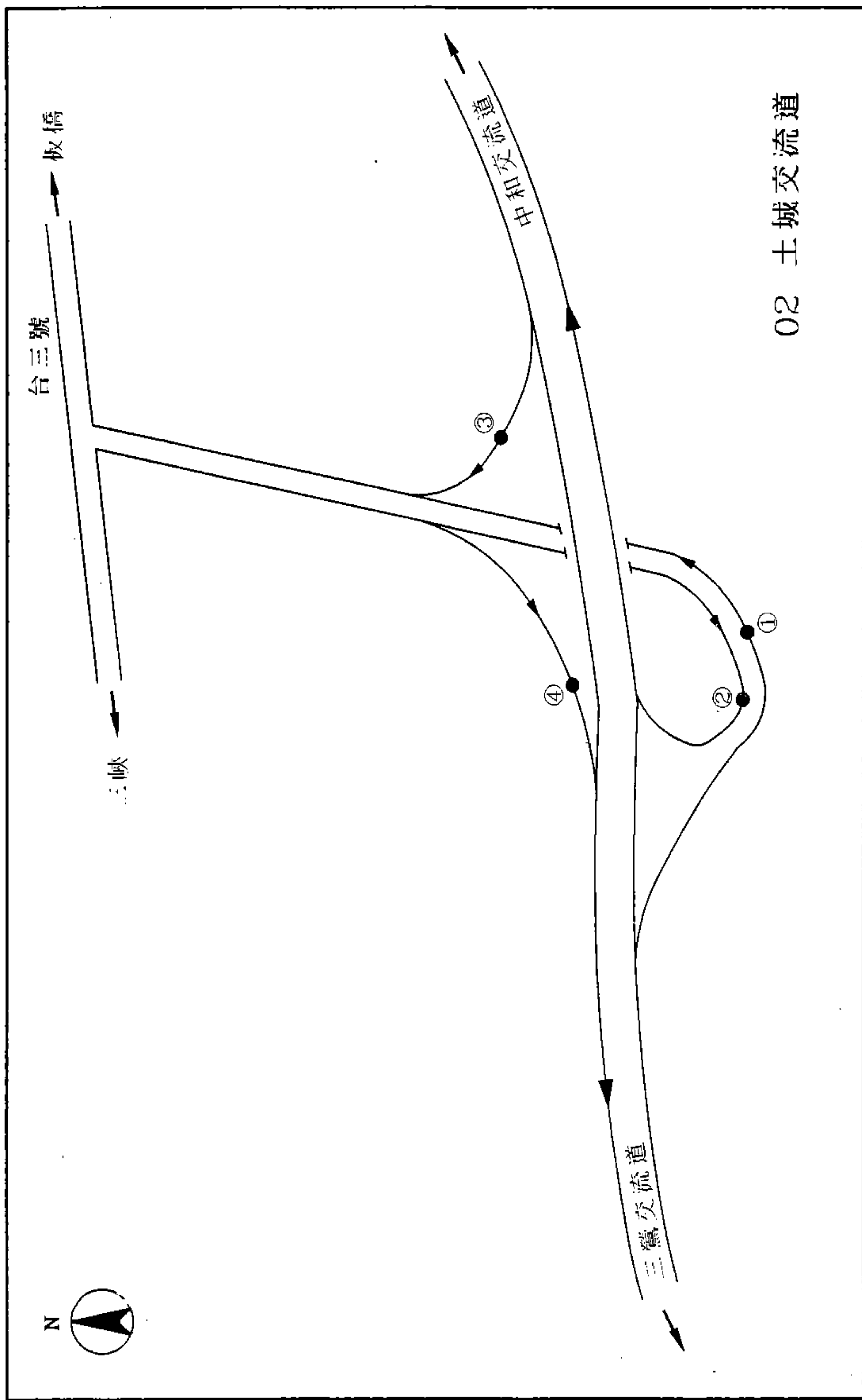
中山高速公路連絡道交通量調查站設置位置圖

附件 A-2

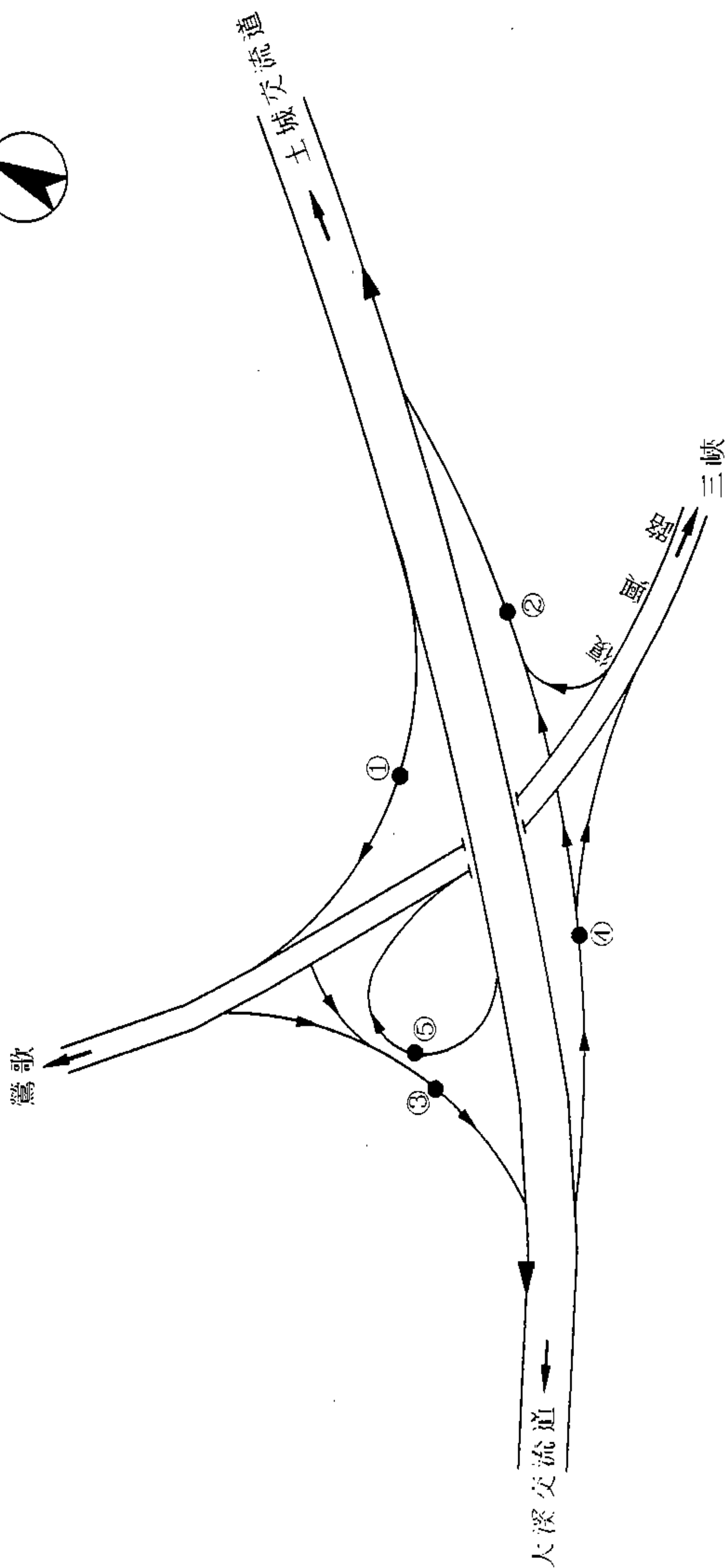
北二高匝道及連絡道路調查站設置位置圖



北二高匝道交通量調查站設置位置圖

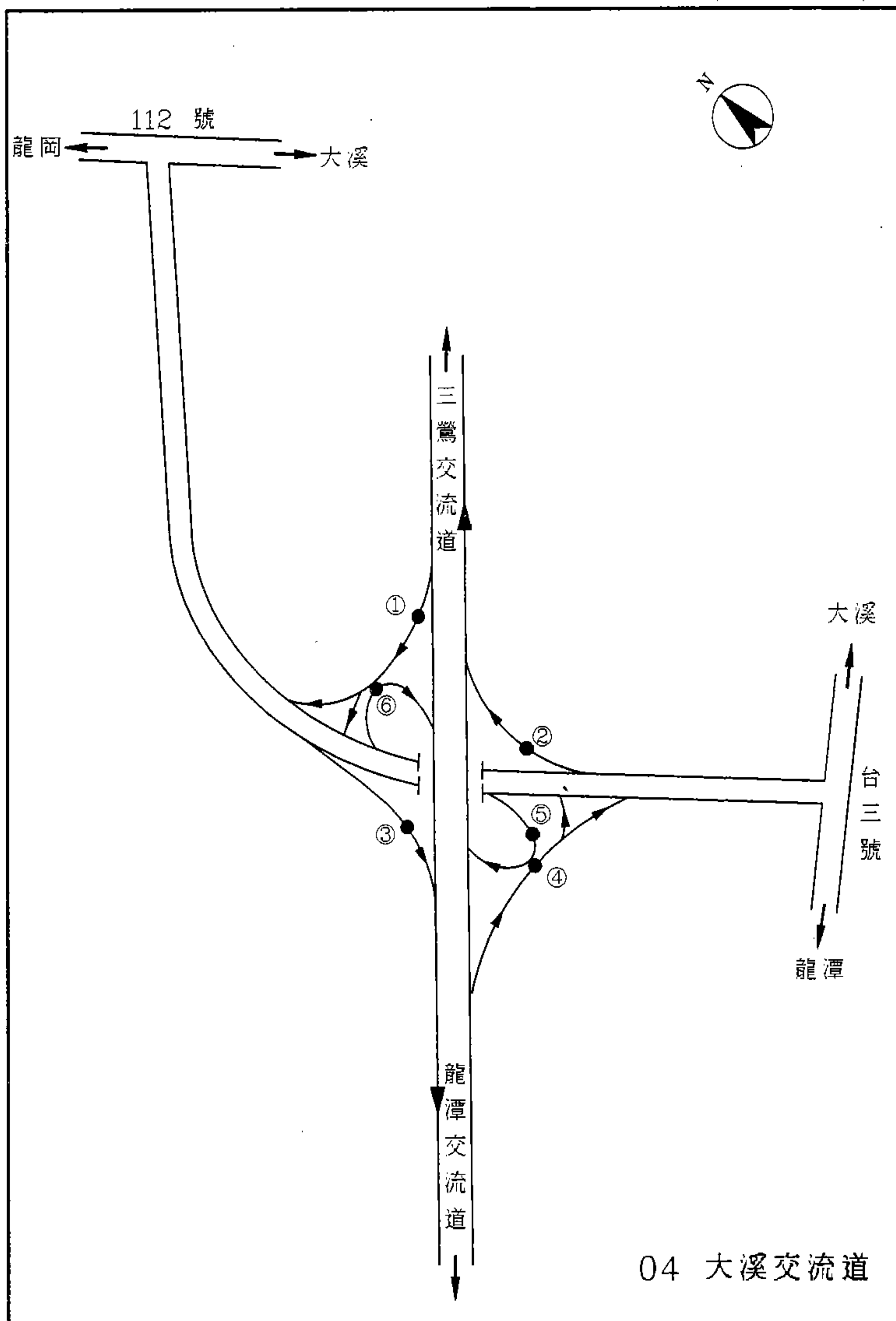


北二高匝道交通量調查站設置位置圖



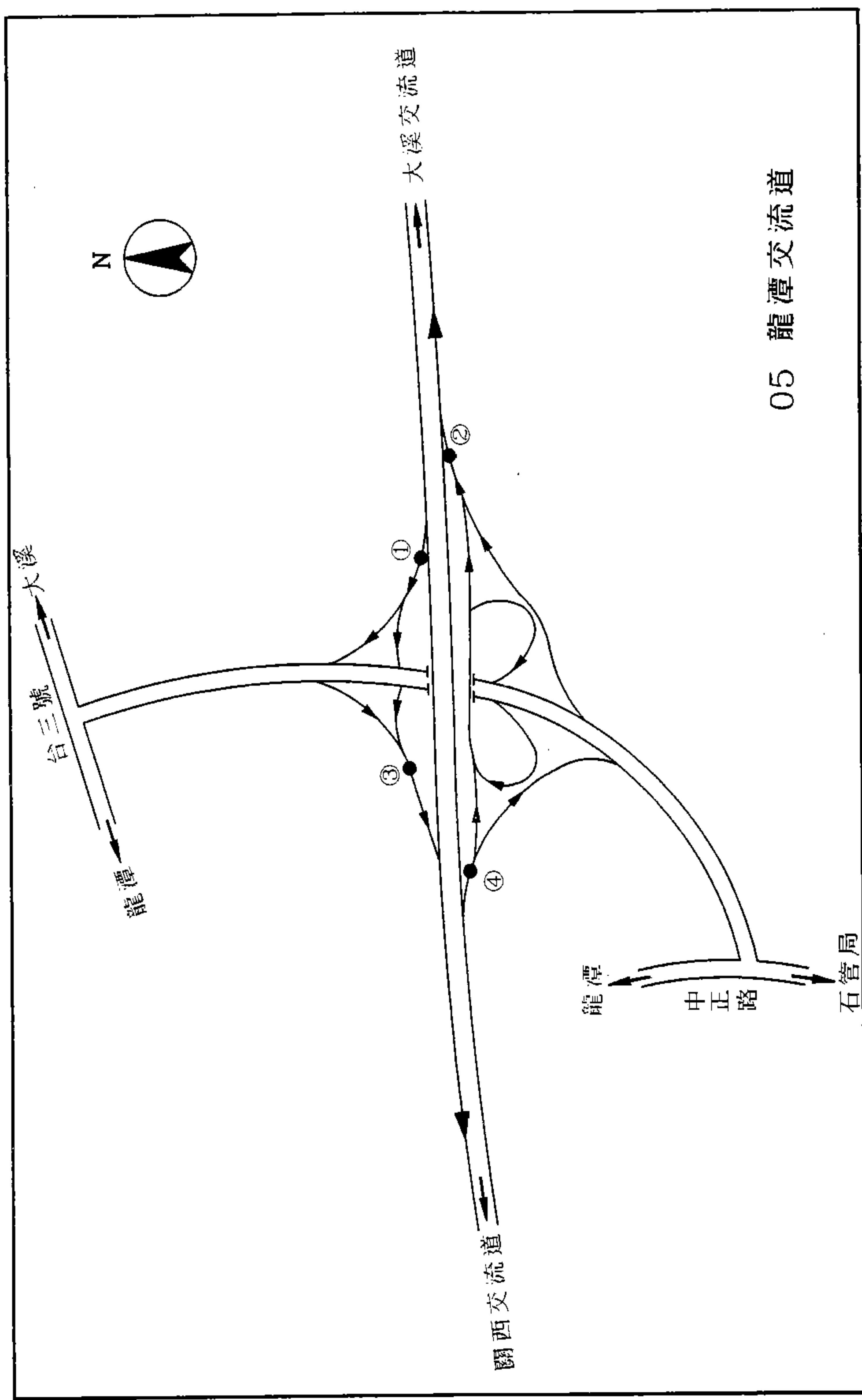
03 三鶯交流道

北二高匝道交通量調查站設置位置圖

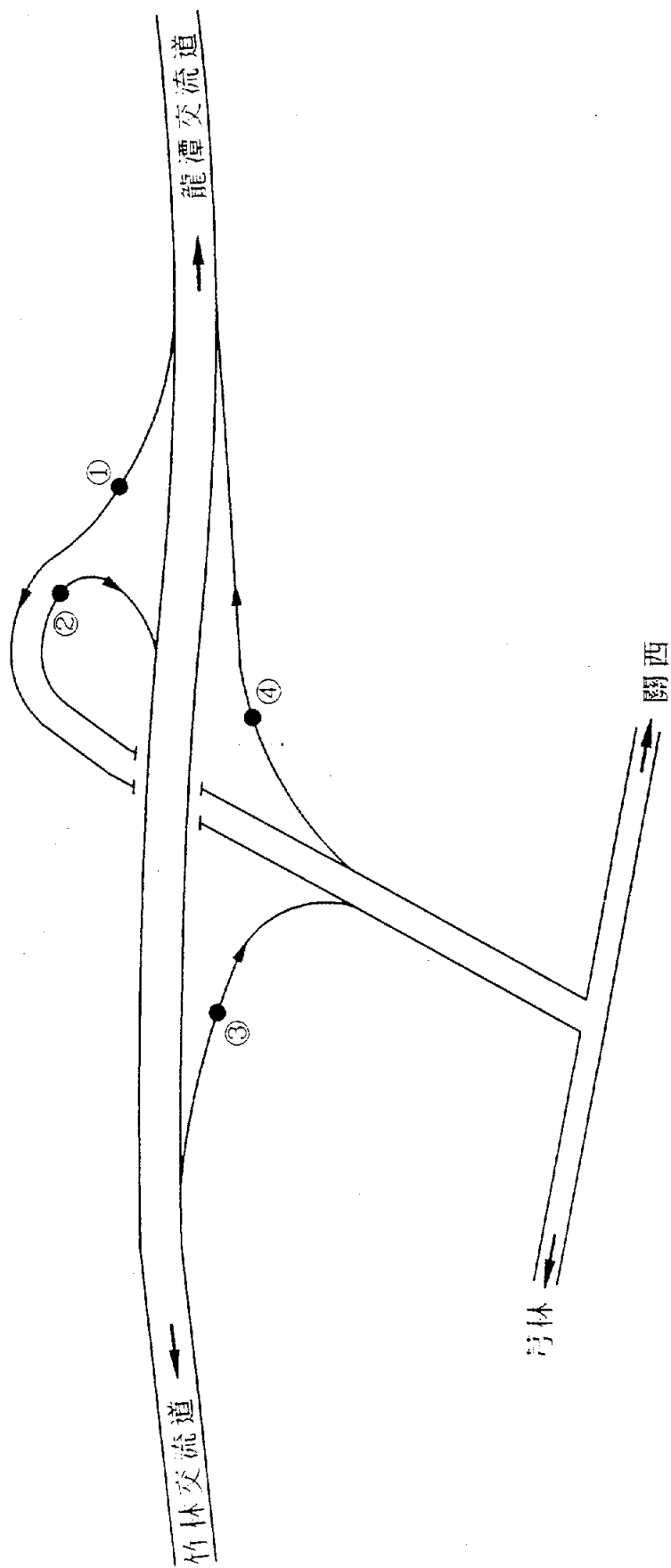
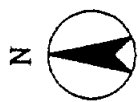


04 大溪交流道

北二高匝道交通量調查站設置位置圖



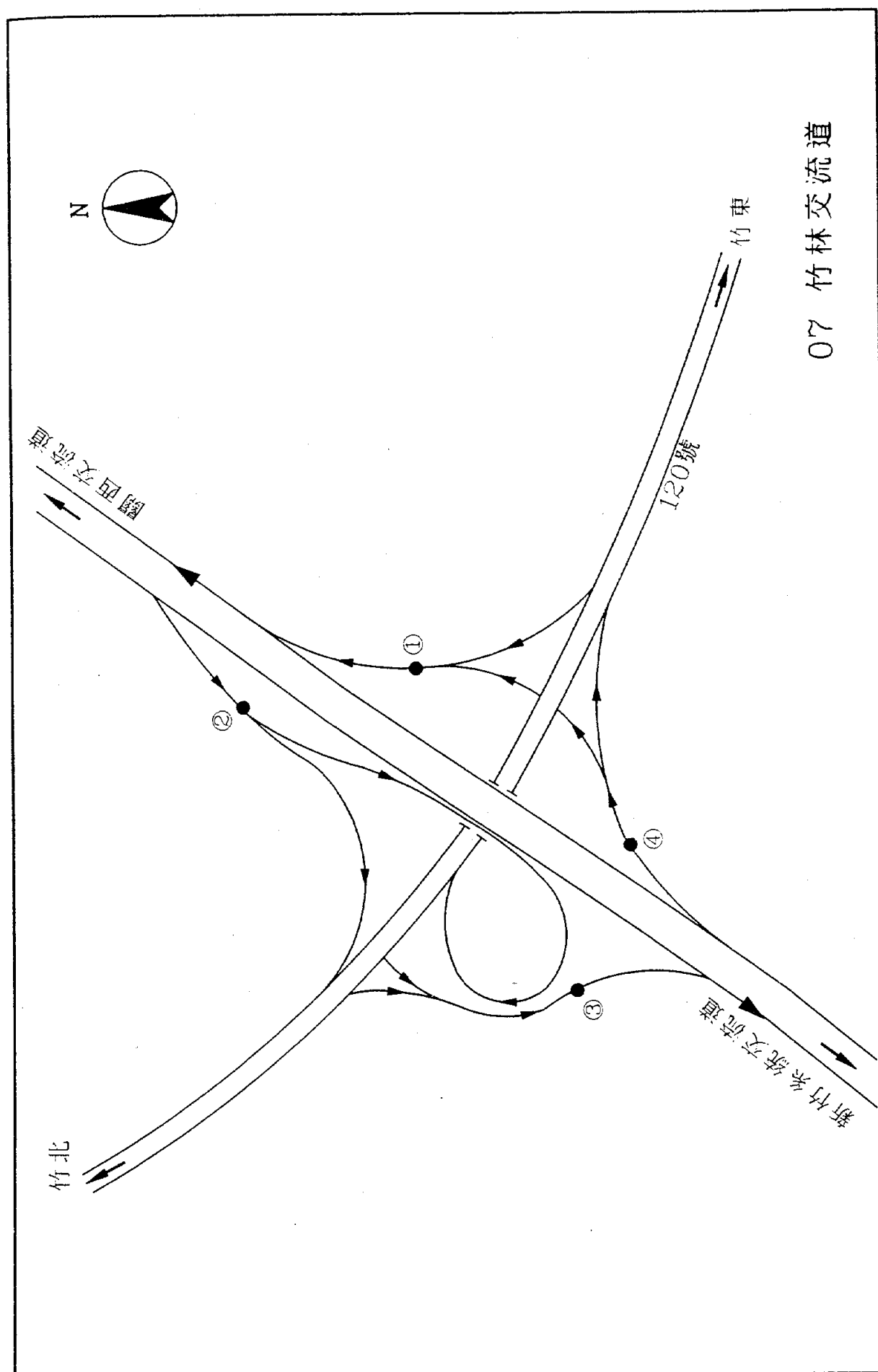
北二高匝道交通量調查站設置位置圖



06 關西交流道

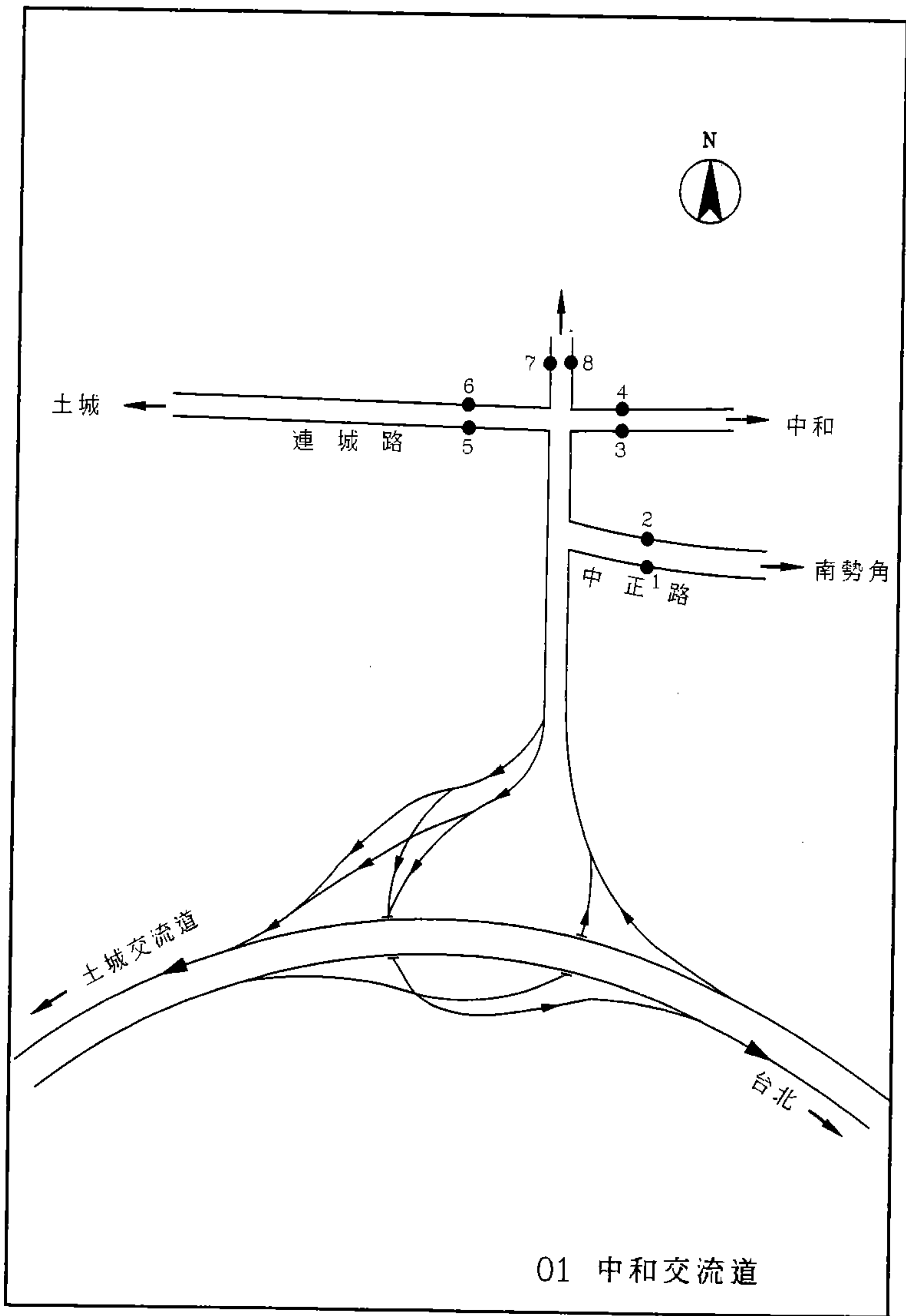
北二高匝道交通量調查站設置位置圖





07 竹林交流道

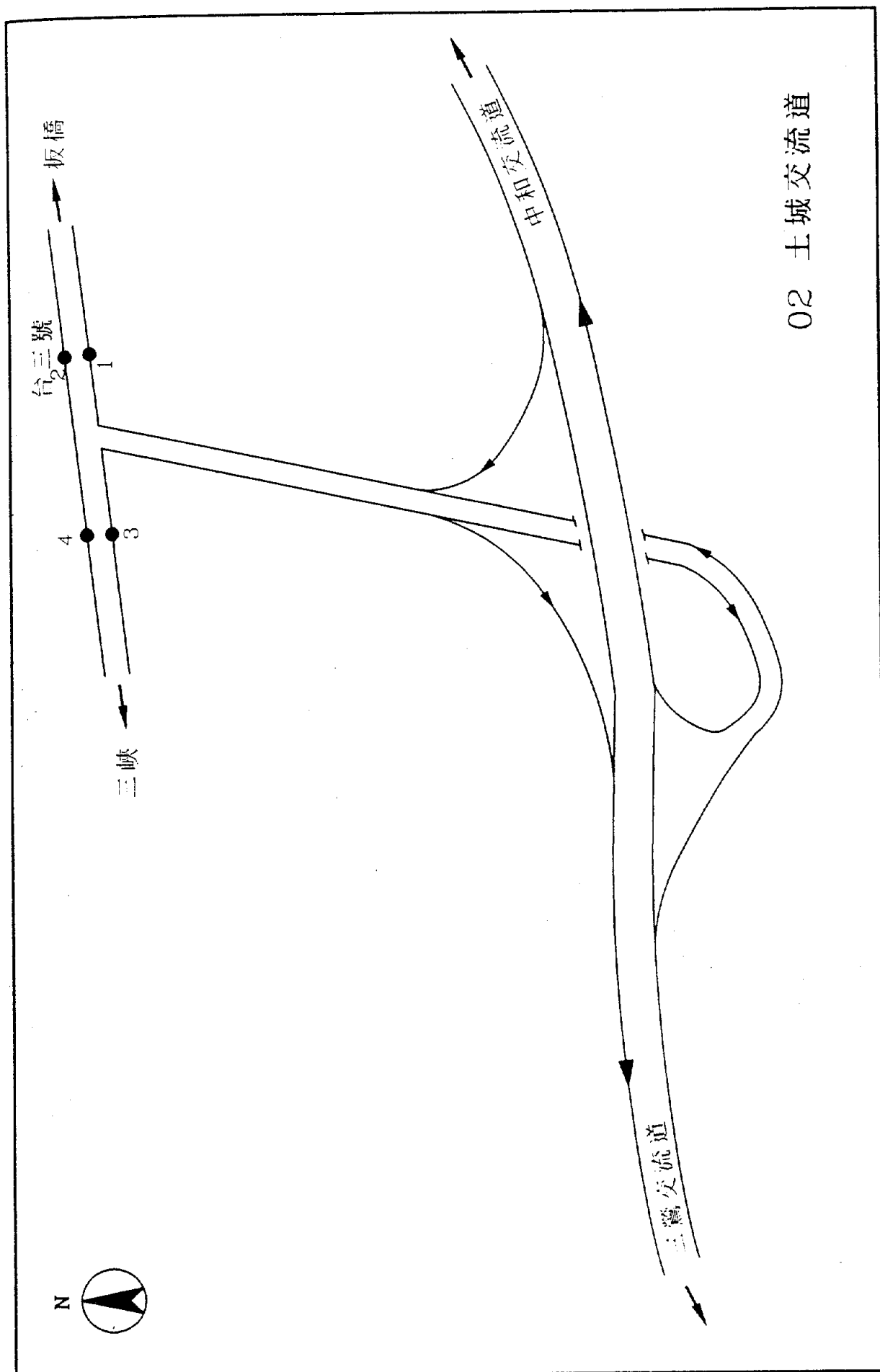
北二高匝道交通量調查站設置位置圖



北二高連絡道交通量調查站設置位置圖

北二高連絡道交通量調查站設置位置圖

02 土城交流道





鶯歌

1  
2

土城交流道

大溪交流道

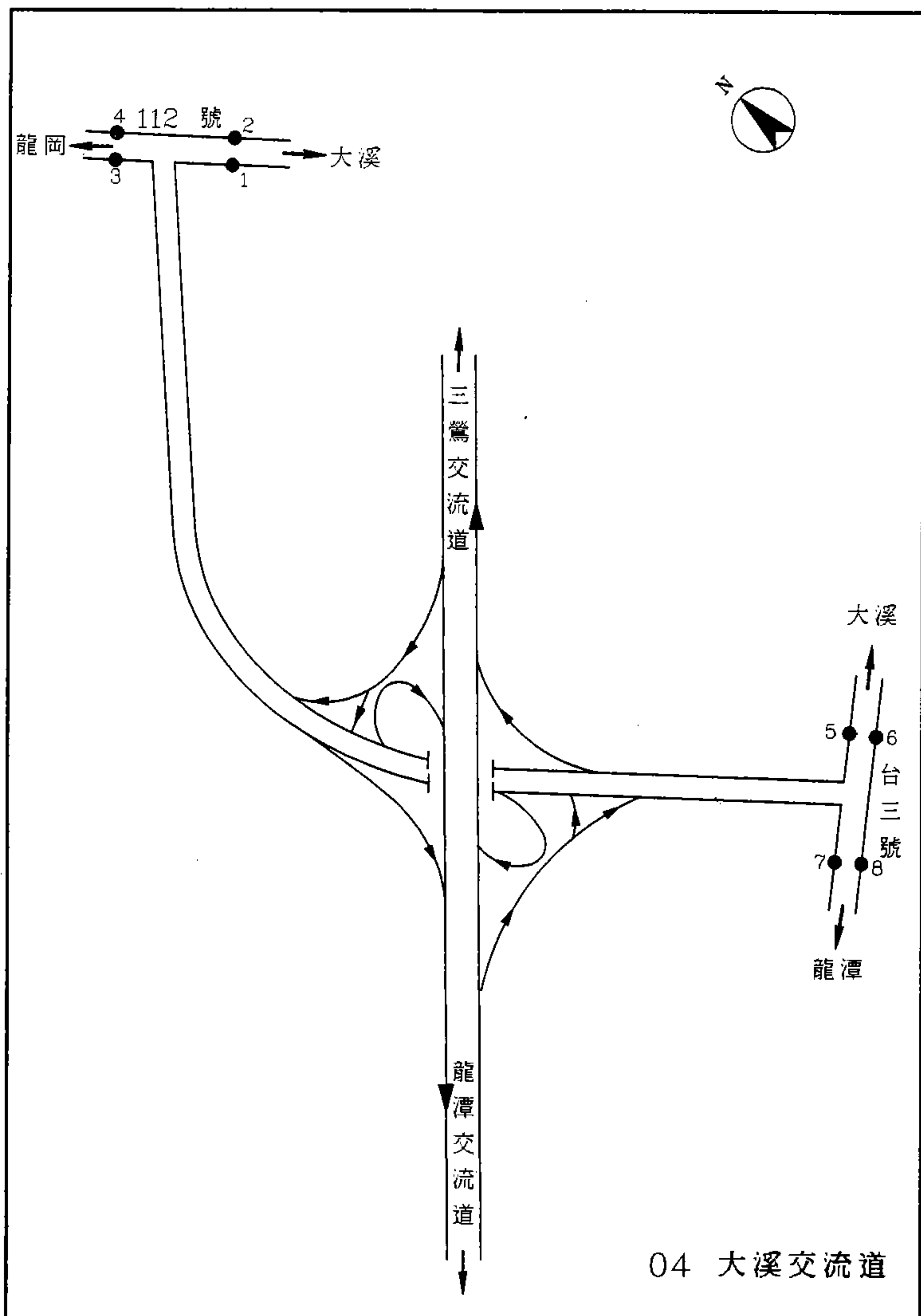
復興路

3  
4

三峽

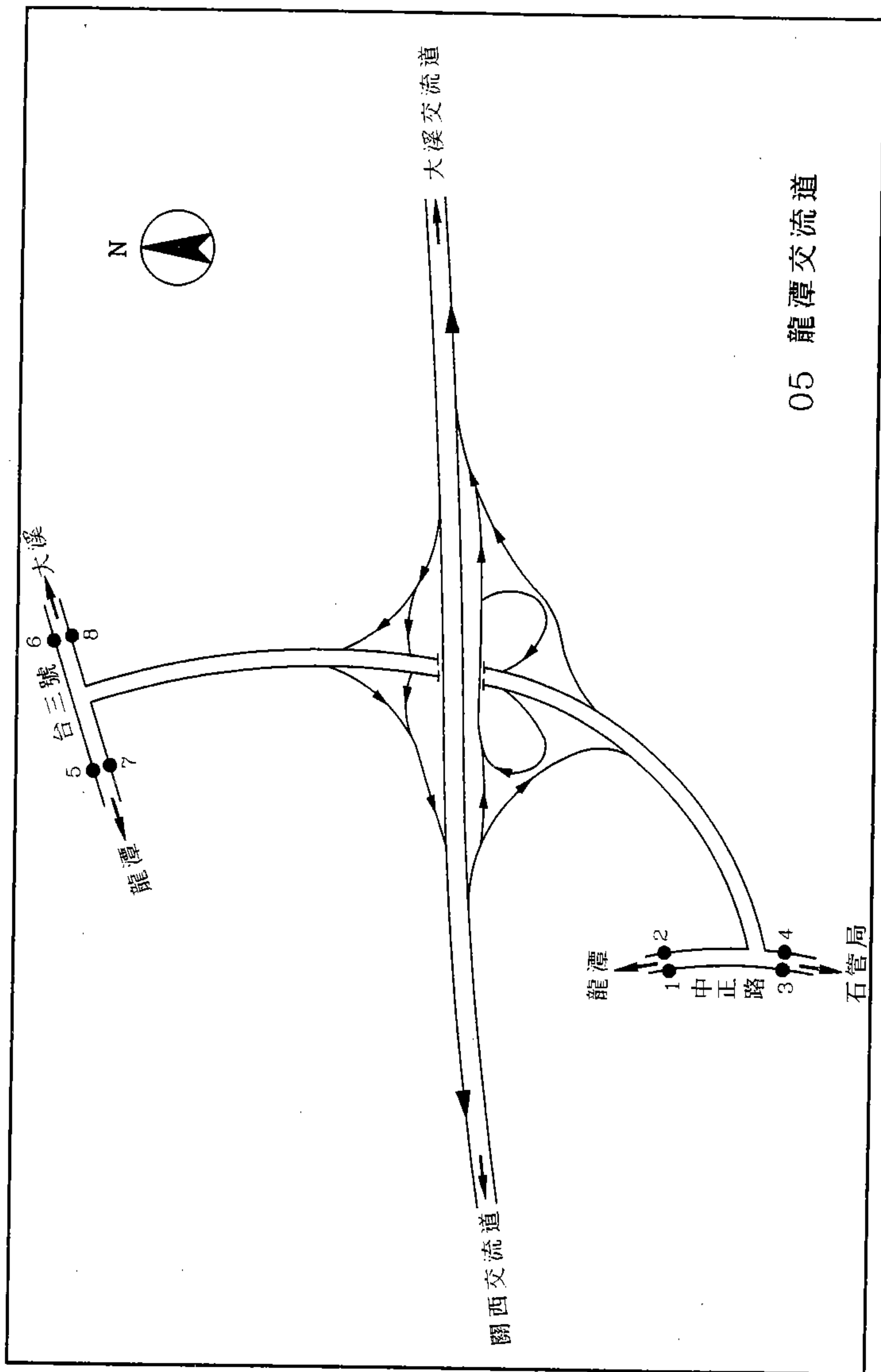
03 三鶯交流道

北二高連絡道交通量調查站設置位置圖

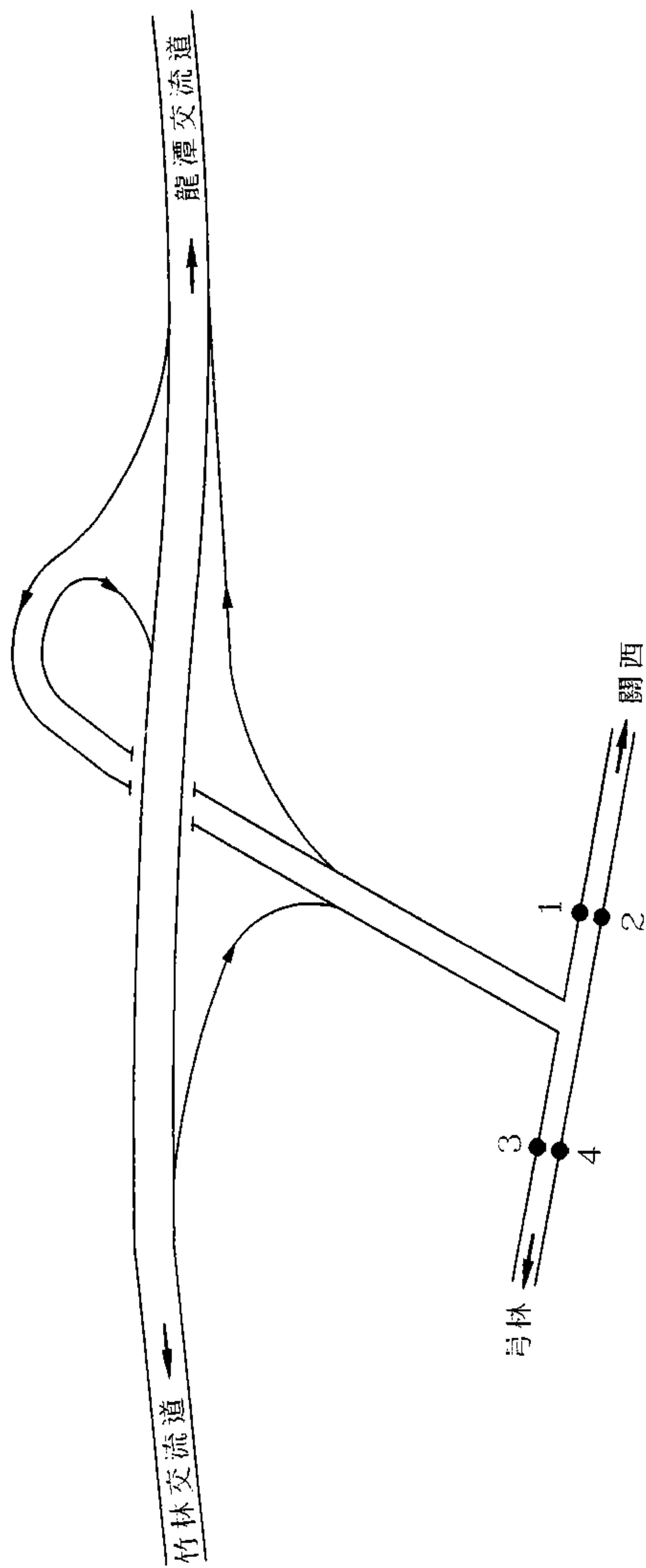


04 大溪交流道

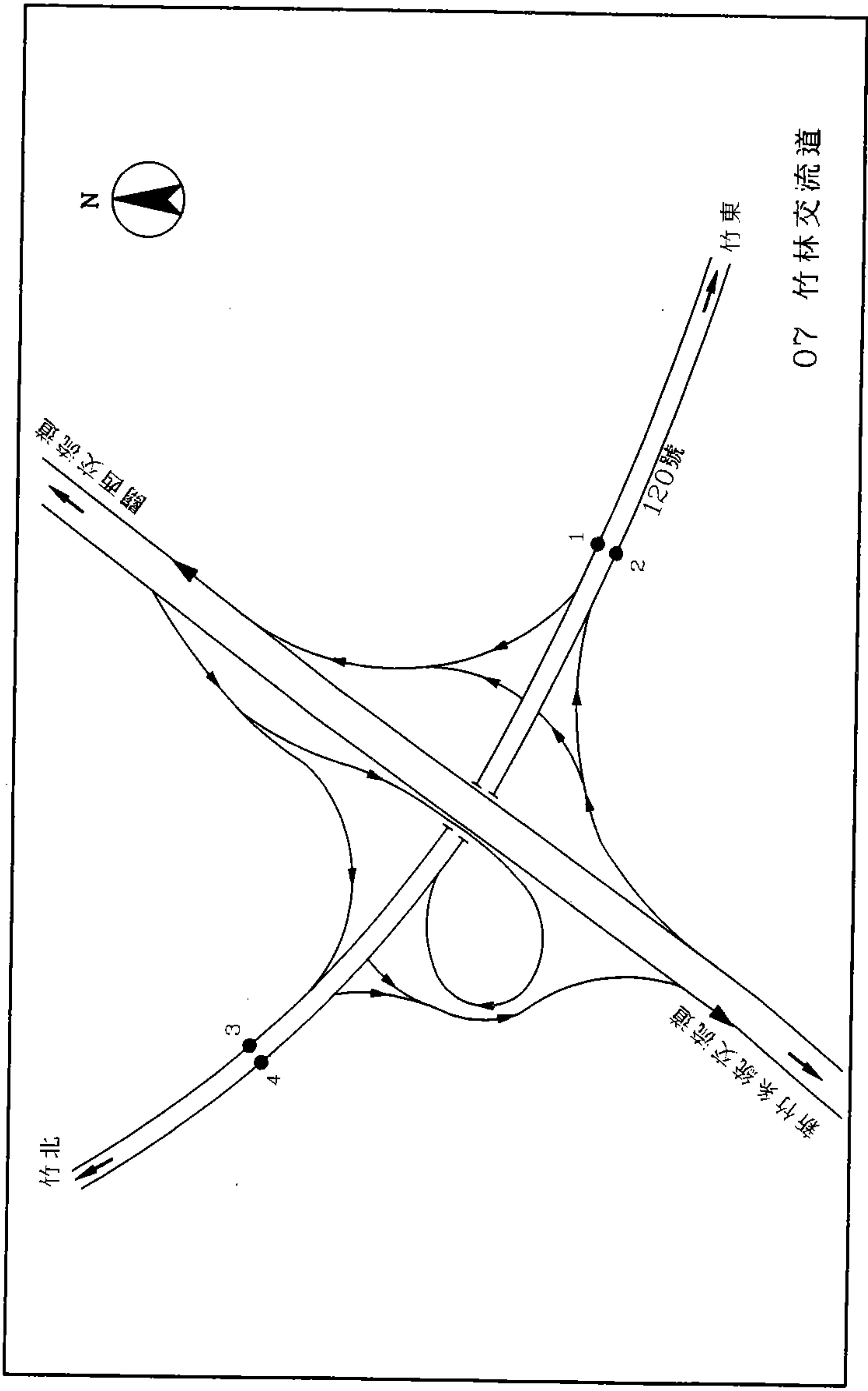
北二高連絡道交通量調查站設置位置圖



北二高連絡道交通調查站設置位置圖



北二高連絡道交通量調查站設置位置圖



北二高連絡道交通量調查站設置位置圖



## 附件 A-3

### 中山高速公路

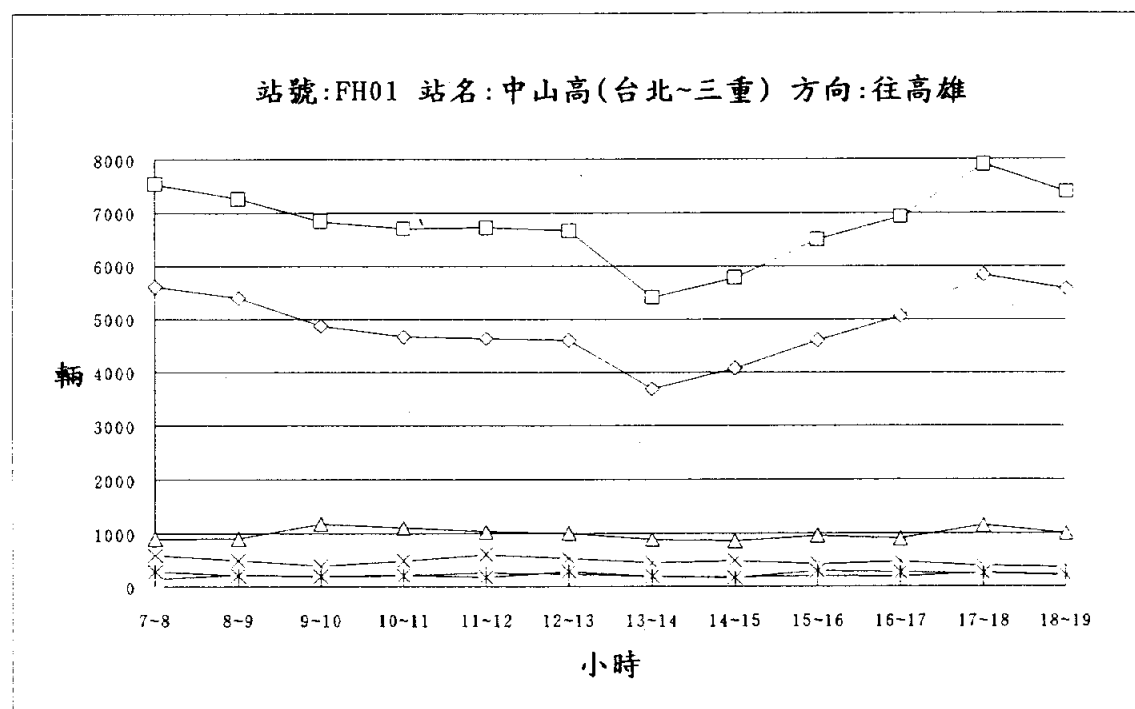
#### 主線車種別交通量時變化統計圖表

站號: FH01

站名: 中山高(台北~三重)

方向: 往高雄

車種 時間	小客車	小貨車	大客車	大貨車	聯結車	合 輛數	計 PCU
7~8	5610	904	143	591	287	7535	8333
8~9	5398	912	230	501	220	7261	7957
9~10	4867	1175	191	391	203	6827	7423
10~11	4674	1112	219	489	211	6705	7376
11~12	4630	1036	268	605	182	6721	7431
12~13	4596	1001	247	532	291	6667	7493
13~14	3694	892	189	449	190	5414	6018
14~15	4068	866	177	494	167	5772	6358
15~16	4601	962	208	433	294	6498	7260
16~17	5063	910	197	480	272	6922	7669
17~18	5836	1160	267	397	248	7908	8612
18~19	5573	1005	223	375	220	7396	8025
合 計	58610	11935	2559	5737	2785	81626	89955



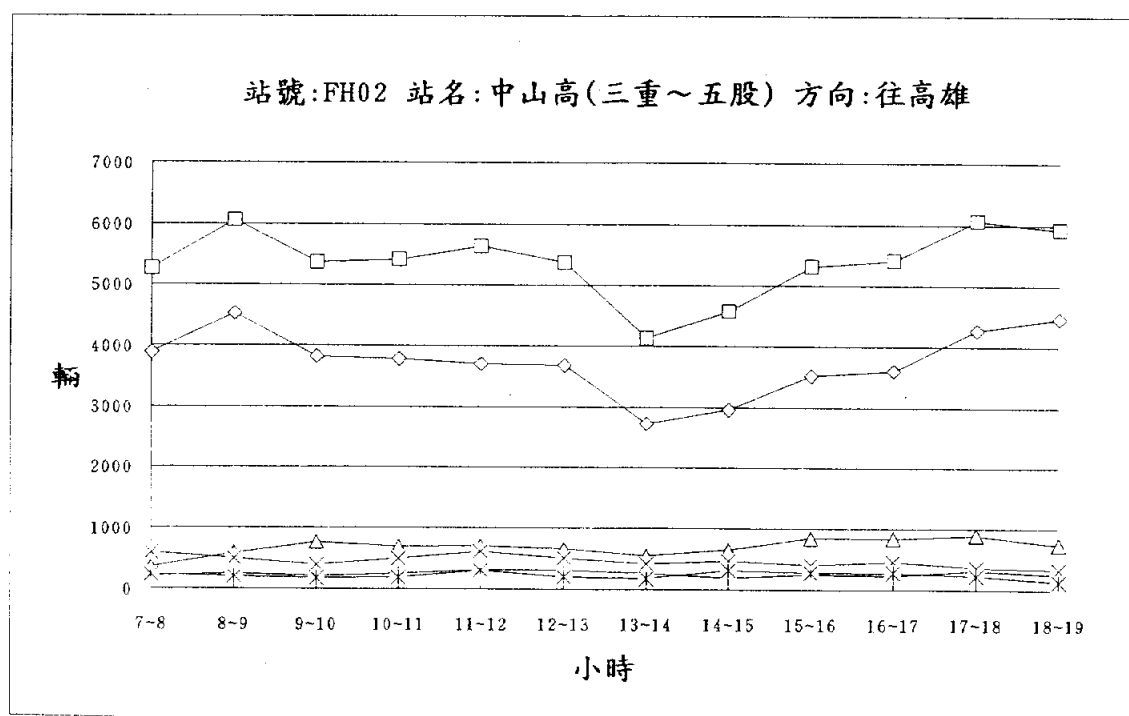
—◇— 小客車 —△— 小貨車 —+— 大客車 —×— 大貨車 —\*— 聯結車 —□— PCU

站號: FH02

站名: 中山高(三重~五股)

方向: 往高雄

車種 時間	小客車	小貨車	大客車	大貨車	聯結車	合 輛數	計 PCU
7~8	3893	356	207	587	228	5271	6010
8~9	4525	583	249	499	205	6061	6743
9~10	3820	769	207	397	181	5374	5948
10~11	3782	691	252	497	185	5407	6059
11~12	3710	702	311	609	302	5634	6547
12~13	3681	668	314	510	198	5371	6080
13~14	2728	553	260	416	179	4136	4743
14~15	2961	652	189	463	310	4575	5366
15~16	3522	849	249	405	283	5308	6060
16~17	3605	842	233	460	270	5410	6162
17~18	4270	894	312	360	232	6068	6752
18~19	4461	739	251	331	143	5925	6431
合 計	44958	8298	3034	5534	2716	64540	72901



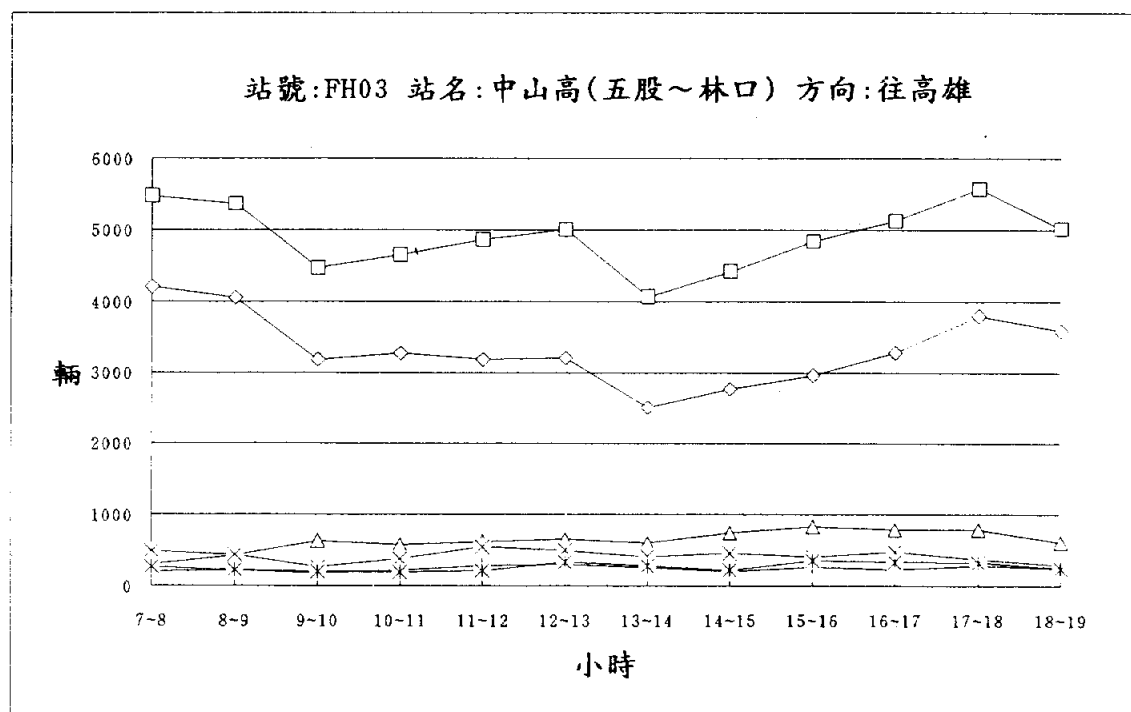
—◇— 小客車 —△— 小貨車 —+— 大客車 —×— 大貨車 —\*— 聯結車 —□— PCU

站號: FH03

站名: 中山高(五股~林口)

方向: 往高雄

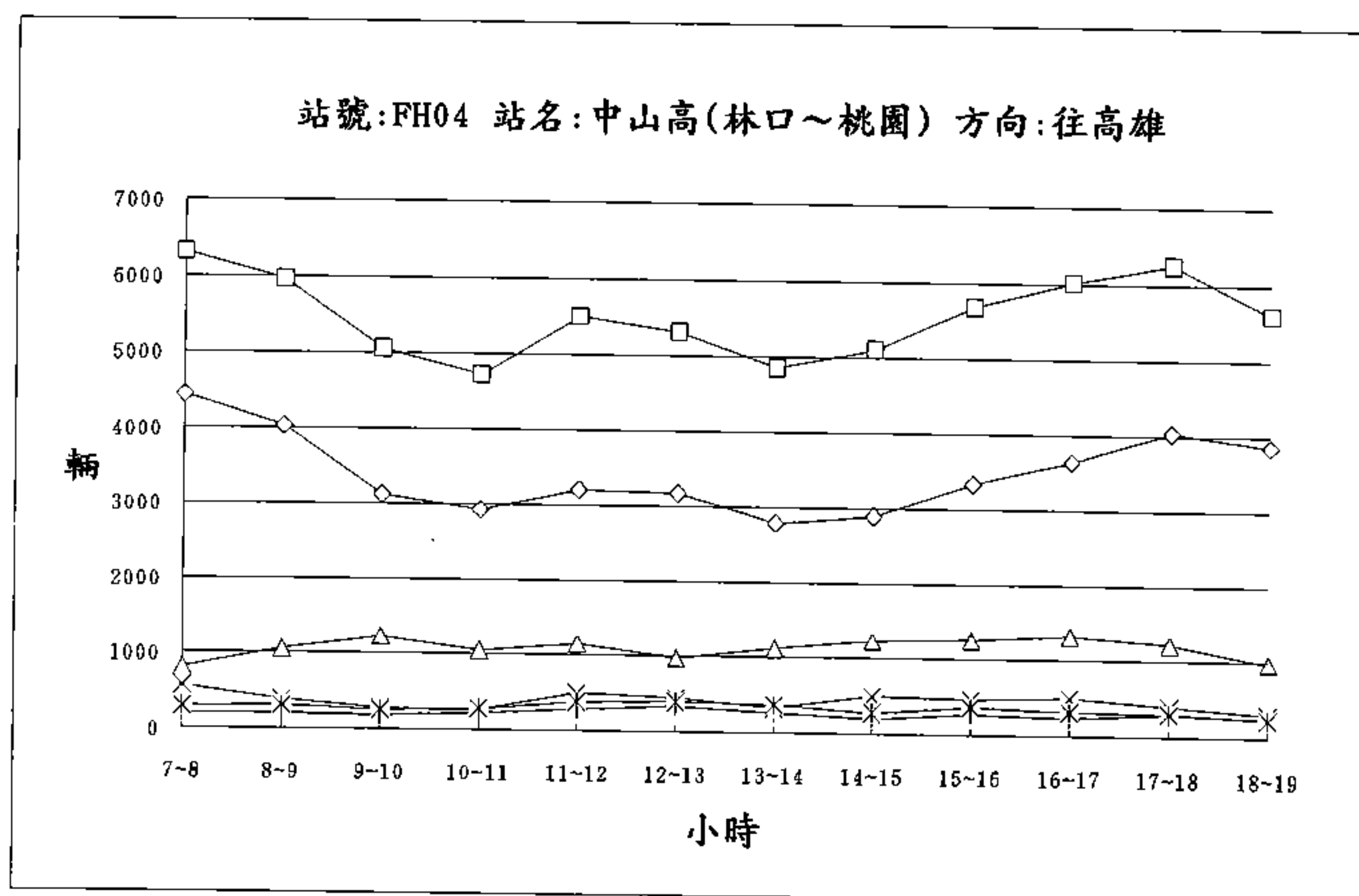
車種 時間	小客車	小貨車	大客車	大貨車	聯結車	合 輛數	計 PCU
7~8	4207	308	203	493	268	5479	6229
8~9	4059	424	224	434	228	5369	6040
9~10	3182	632	182	273	203	4472	5004
10~11	3281	575	221	381	195	4653	5247
11~12	3195	620	285	552	213	4865	5603
12~13	3211	658	307	500	335	5011	5917
13~14	2503	601	262	411	287	4064	4831
14~15	2775	746	205	466	226	4418	5093
15~16	2965	833	269	411	361	4839	5721
16~17	3293	784	235	476	342	5130	5999
17~18	3803	788	287	372	333	5583	6412
18~19	3601	610	255	292	255	5013	5669
合 計	40075	7579	2935	5061	3246	58896	67765



—◇— 小客車 —△— 小貨車 —+— 大客車 —×— 大貨車 —\*— 聯結車 —□— PCU

站號: FH04      站名: 中山高(林口~桃園)      方向: 往高雄

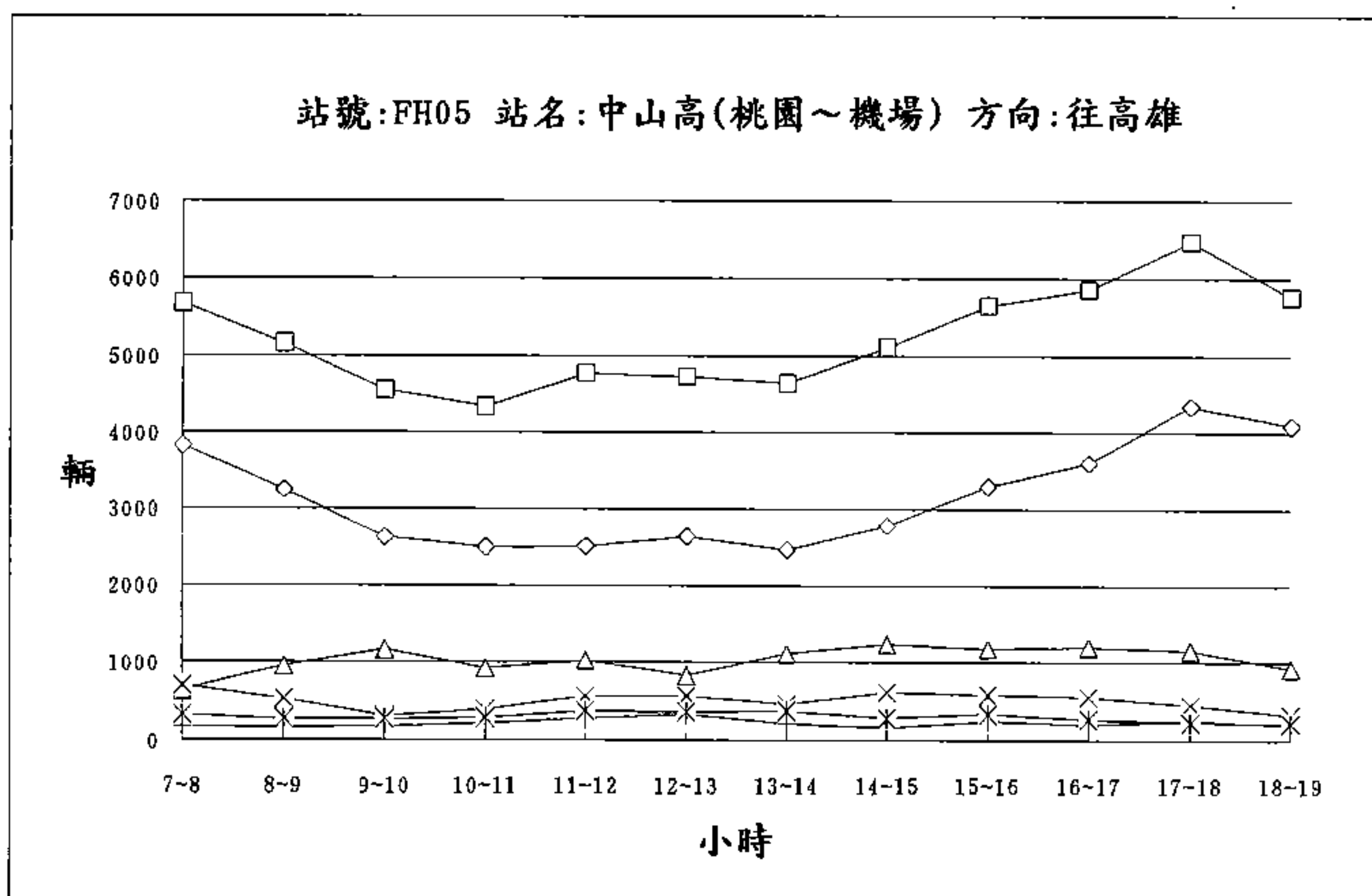
車種 時間	小客車	小貨車	大客車	大貨車	聯結車	合 計 輛數	計 PCU
7~8	4449	809	203	561	290	6312	7129
8~9	4032	1053	196	384	304	5969	6715
9~10	3120	1223	180	278	253	5054	5663
10~11	2928	1042	224	257	276	4727	5382
11~12	3198	1142	283	501	376	5500	6456
12~13	3167	972	332	450	393	5314	6295
13~14	2792	1110	260	322	370	4854	5700
14~15	2899	1232	200	501	275	5107	5870
15~16	3330	1257	274	463	361	5685	6595
16~17	3643	1325	238	494	317	6017	6859
17~18	4046	1213	288	399	304	6250	7050
18~19	3855	966	247	303	239	5610	6244
合 計	41459	13344	2925	4913	3758	66399	75958



—◇— 小客車 —△— 小貨車 —+— 大客車 —×— 大貨車 —\*— 聯結車 —□— PCU

站號: FH05      站名: 中山高(桃園~機場)      方向: 往高雄

車種 時間	小客車	小貨車	大客車	大貨車	聯結車	合 輛數	計 PCU
7~8	3825	641	179	707	325	5677	6608
8~9	3243	947	171	528	268	5157	5909
9~10	2626	1170	177	318	269	4560	5211
10~11	2502	924	220	400	296	4342	5096
11~12	2518	1020	280	576	378	4772	5767
12~13	2637	828	331	576	366	4738	5741
13~14	2469	1115	225	467	378	4654	5567
14~15	2784	1242	174	622	289	5111	5943
15~16	3292	1172	253	590	339	5646	6576
16~17	3603	1202	211	557	276	5849	6647
17~18	4354	1160	260	456	239	6469	7186
18~19	4098	915	197	335	219	5764	6359
合 計	37951	12336	2678	6132	3642	62739	72610



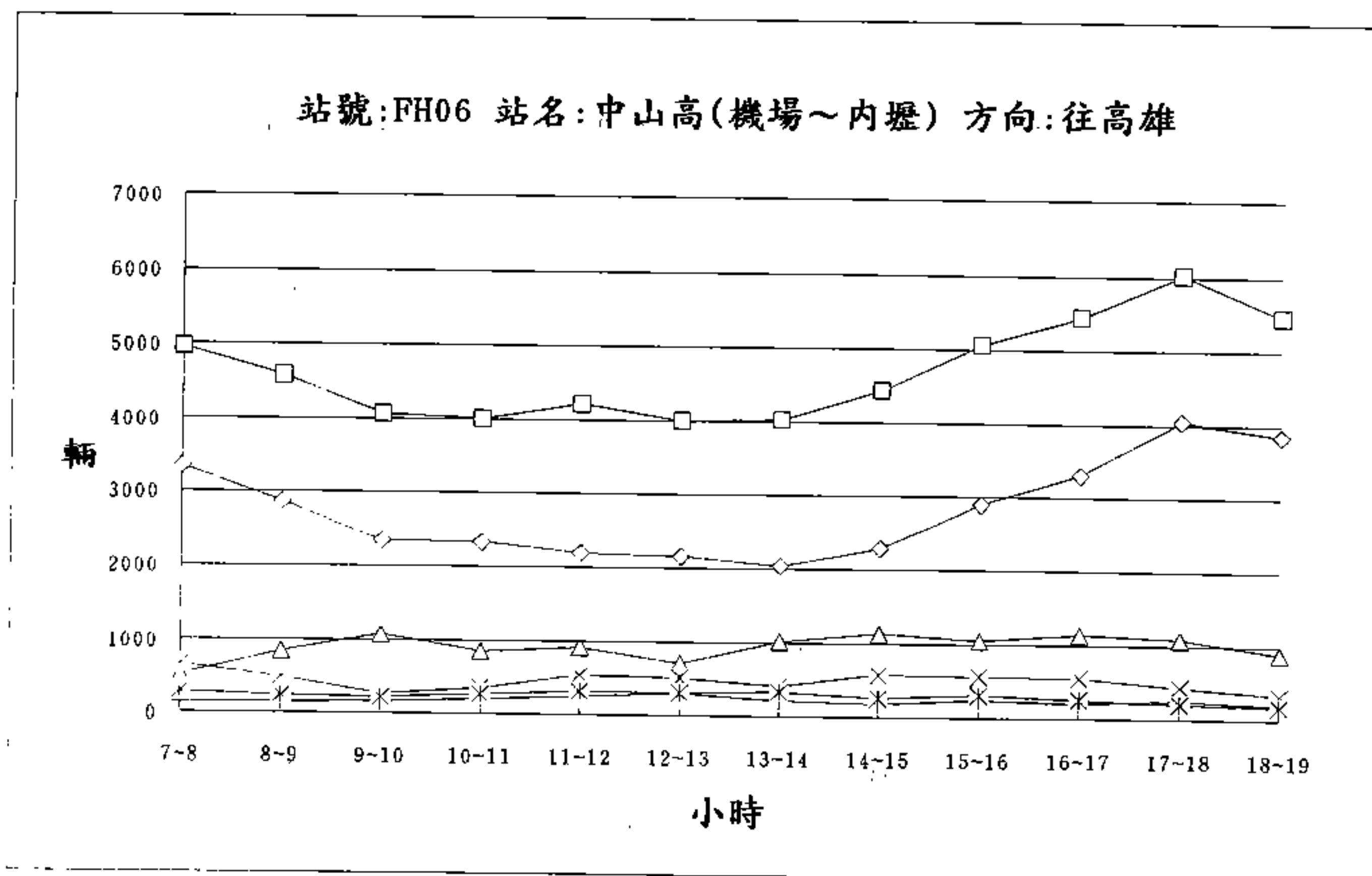
—◇— 小客車 —△— 小貨車 —+— 大客車 —×— 大貨車 —\*— 聯結車 —□— PCU

站號: FH06

站名: 中山高(機場~內壢)

方向: 往高雄

車種 時間	小客車	小貨車	大客車	大貨車	聯結車	合 輛數	計 PCU
7~8	3336	521	138	666	297	4958	5806
8~9	2866	847	150	490	239	4592	5271
9~10	2342	1082	156	274	216	4070	4609
10~11	2332	862	201	356	266	4017	4695
11~12	2197	920	257	534	319	4227	5101
12~13	2162	715	304	509	316	4006	4887
13~14	2042	1026	209	418	335	4030	4846
14~15	2290	1142	175	577	261	4445	5213
15~16	2896	1056	236	560	310	5058	5921
16~17	3303	1140	202	545	253	5443	6196
17~18	4056	1091	247	431	205	6030	6677
18~19	3858	898	186	334	183	5459	5994
合 計	33680	11300	2461	5694	3200	56335	65216



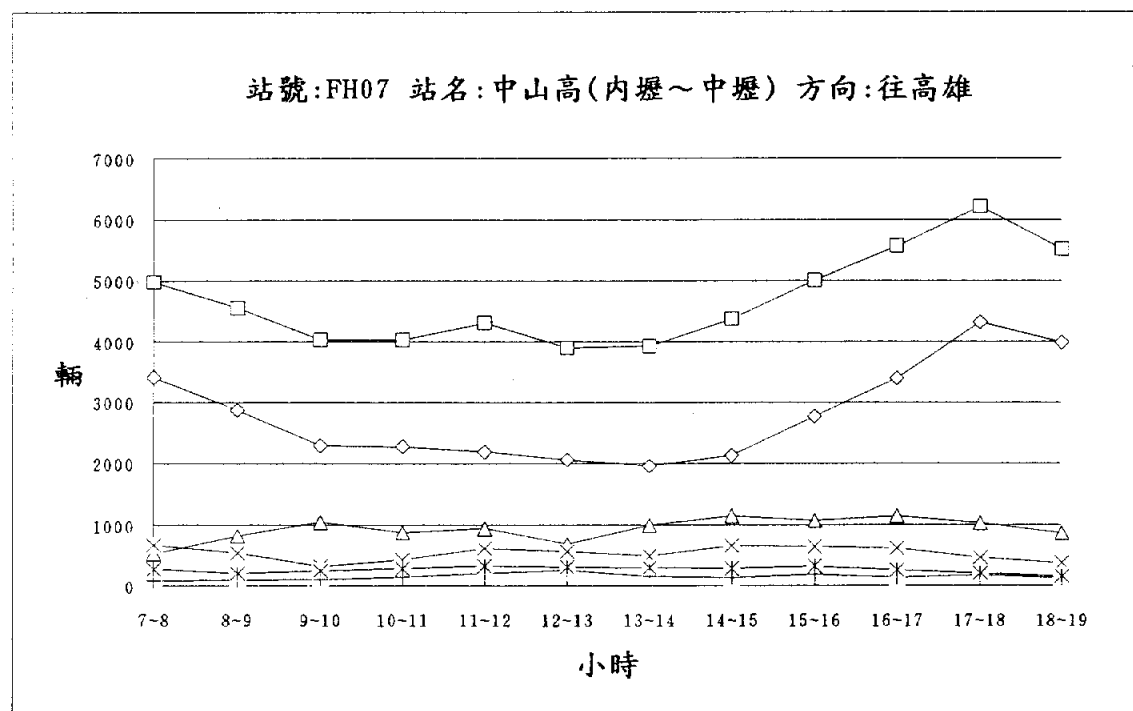
—◇— 小客車 —△— 小貨車 —+— 大客車 —×— 大貨車 —\*— 聯結車 —□— PCU

站號: FH07

站名: 中山高(內壢~中壢)

方向: 往高雄

車種 時間	小客車	小貨車	大客車	大貨車	聯結車	合 計 輛數	計 PCU
7~8	3404	532	84	673	282	4975	5777
8~9	2875	831	97	546	213	4562	5203
9~10	2296	1053	104	327	253	4033	4628
10~11	2280	883	151	436	288	4038	4764
11~12	2198	950	208	625	334	4315	5233
12~13	2059	690	264	570	317	3900	4793
13~14	1959	1006	163	493	307	3928	4717
14~15	2131	1147	138	666	291	4373	5212
15~16	2766	1079	189	654	322	5010	5915
16~17	3402	1152	133	620	260	5567	6334
17~18	4319	1035	182	466	206	6208	6841
18~19	3991	869	129	377	159	5525	6017
合 計	33680	11227	1842	6453	3232	56434	65434



—◇— 小客車 —△— 小貨車 —+— 大客車 —×— 大貨車 —\*— 聯結車 —□— PCU

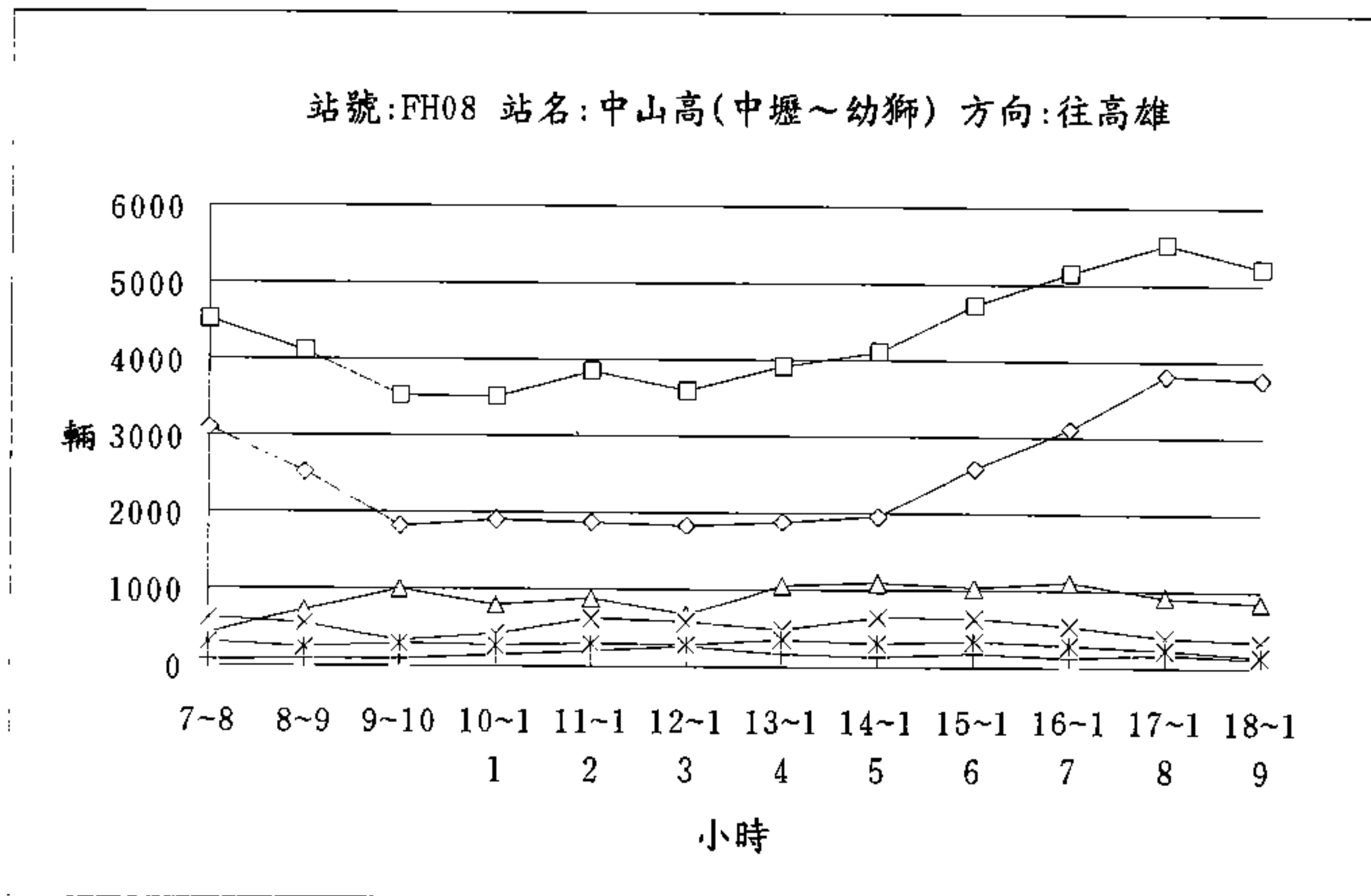


站號: FH08

站名: 中山高(中壢~幼獅)

方向: 往高雄

車種 時間	小客車	小貨車	大客車	大貨車	聯結車	合 輛數	計 PCU
7~8	3113	415	76	616	309	4529	5339
8~9	2521	717	88	548	239	4113	4790
9~10	1820	1002	91	328	287	3528	4168
10~11	1906	790	143	418	267	3524	4205
11~12	1871	881	196	614	286	3848	4682
12~13	1831	670	253	571	278	3603	4432
13~14	1885	1043	157	482	353	3920	4769
14~15	1955	1089	130	633	297	4104	4931
15~16	2587	1025	176	622	325	4735	5622
16~17	3118	1101	124	536	274	5153	5894
17~18	3822	918	171	393	224	5528	6146
18~19	3763	837	125	339	156	5220	5686
合 計	30192	10488	1730	6100	3295	51805	60664



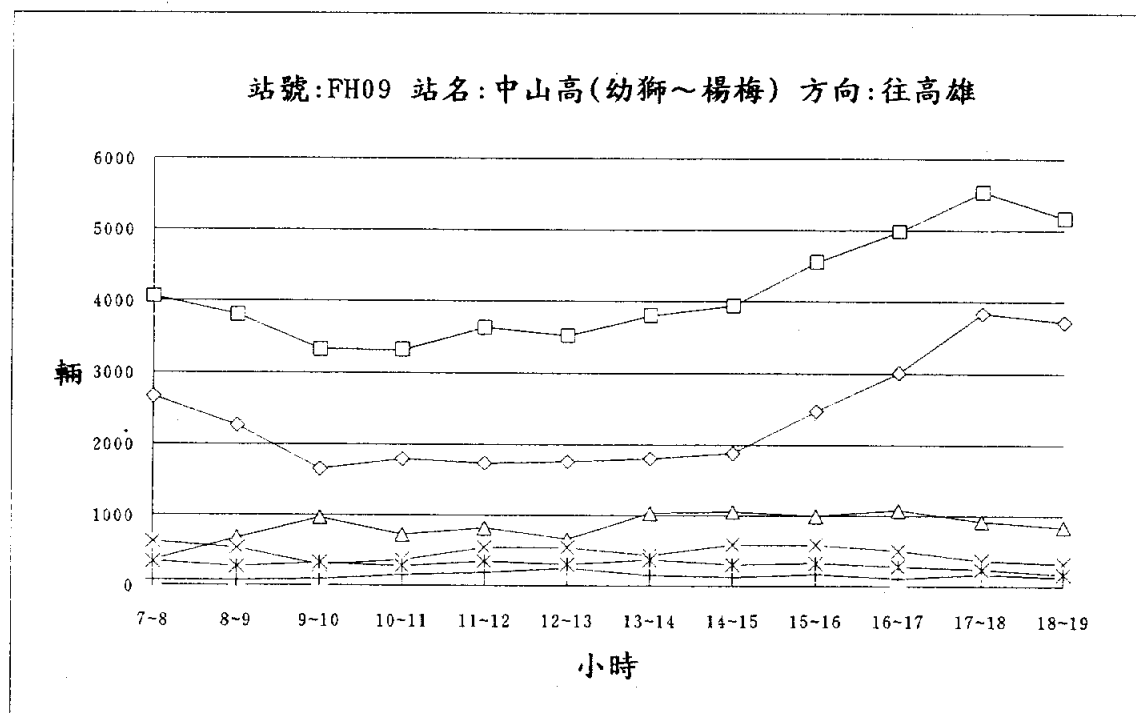
—◇— 小客車 —△— 小貨車 —+— 大客車 —×— 大貨車 —\*— 聯結車 —□— PCU

站號: FH09

站名: 中山高(幼獅~楊梅)

方向: 往高雄

車種 時間	小客車	小貨車	大客車	大貨車	聯結車	合 計 輛數	PCU
7~8	2668	356	73	617	340	4054	4909
8~9	2261	674	75	532	265	3807	4508
9~10	1651	965	94	292	323	3325	4003
10~11	1788	730	152	367	278	3315	3992
11~12	1732	819	192	543	351	3637	4531
12~13	1759	661	248	545	302	3515	4365
13~14	1803	1033	157	439	374	3806	4665
14~15	1884	1051	123	586	300	3944	4749
15~16	2472	995	173	587	327	4554	5425
16~17	3005	1082	113	506	275	4981	5703
17~18	3837	921	172	362	243	5535	6167
18~19	3722	843	123	318	171	5177	5654
合 計	28582	10130	1695	5694	3549	49650	58671



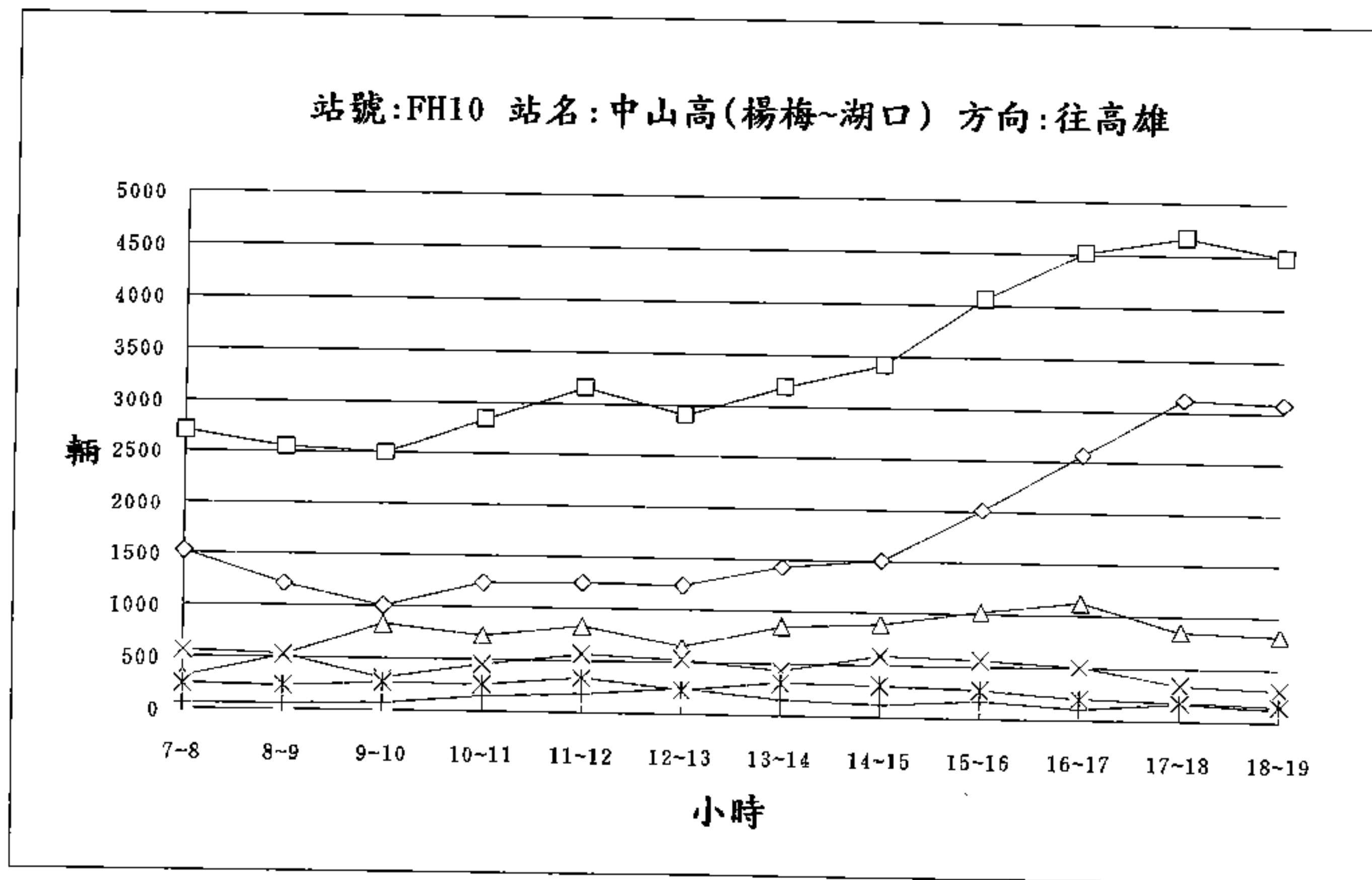
—◇— 小客車 —△— 小貨車 —+— 大客車 —×— 大貨車 —\*— 聯結車 —□— PCU

站號: FH10

站名: 中山高(楊梅~湖口)

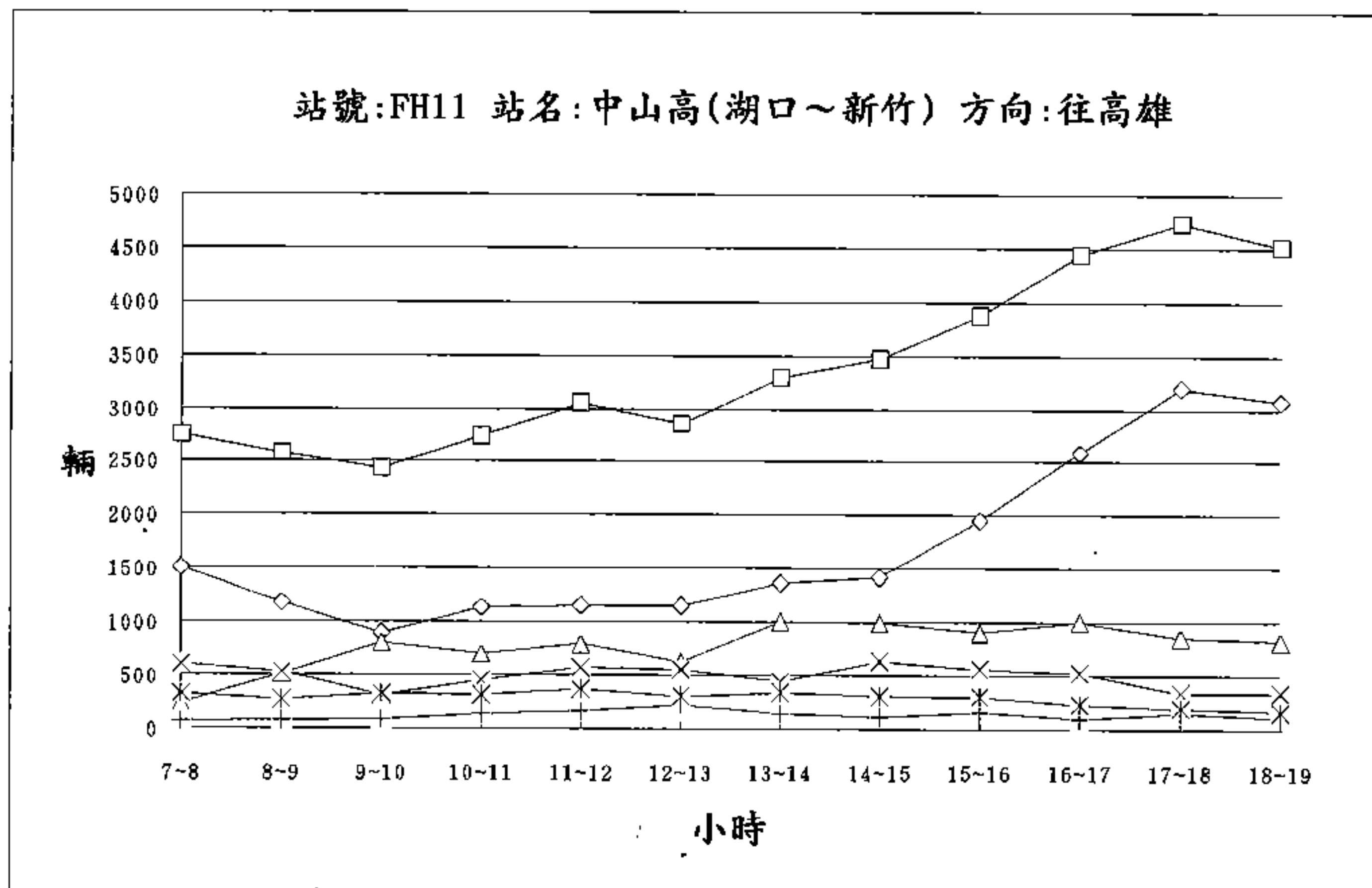
方向: 往高雄

時間	小客車	小貨車	大客車	大貨車	聯結車	合 計 輛數	計 PCU
7~8	1522	312	63	562	245	2704	3384
8~9	1205	527	59	533	230	2554	3195
9~10	1005	830	78	315	270	2498	3100
10~11	1238	734	147	457	259	2835	3526
11~12	1241	831	184	565	338	3159	4041
12~13	1238	648	251	529	241	2907	3659
13~14	1426	856	159	435	320	3196	3973
14~15	1509	891	123	592	306	3421	4238
15~16	2013	1021	173	571	282	4060	4855
16~17	2568	1127	109	508	206	4518	5136
17~18	3124	852	168	343	183	4670	5200
18~19	3087	827	120	310	154	4498	4944
合 計	21176	9456	1634	5720	3034	41020	49251



站號: FH11      站名: 中山高(湖口~新竹)      方向: 往高雄

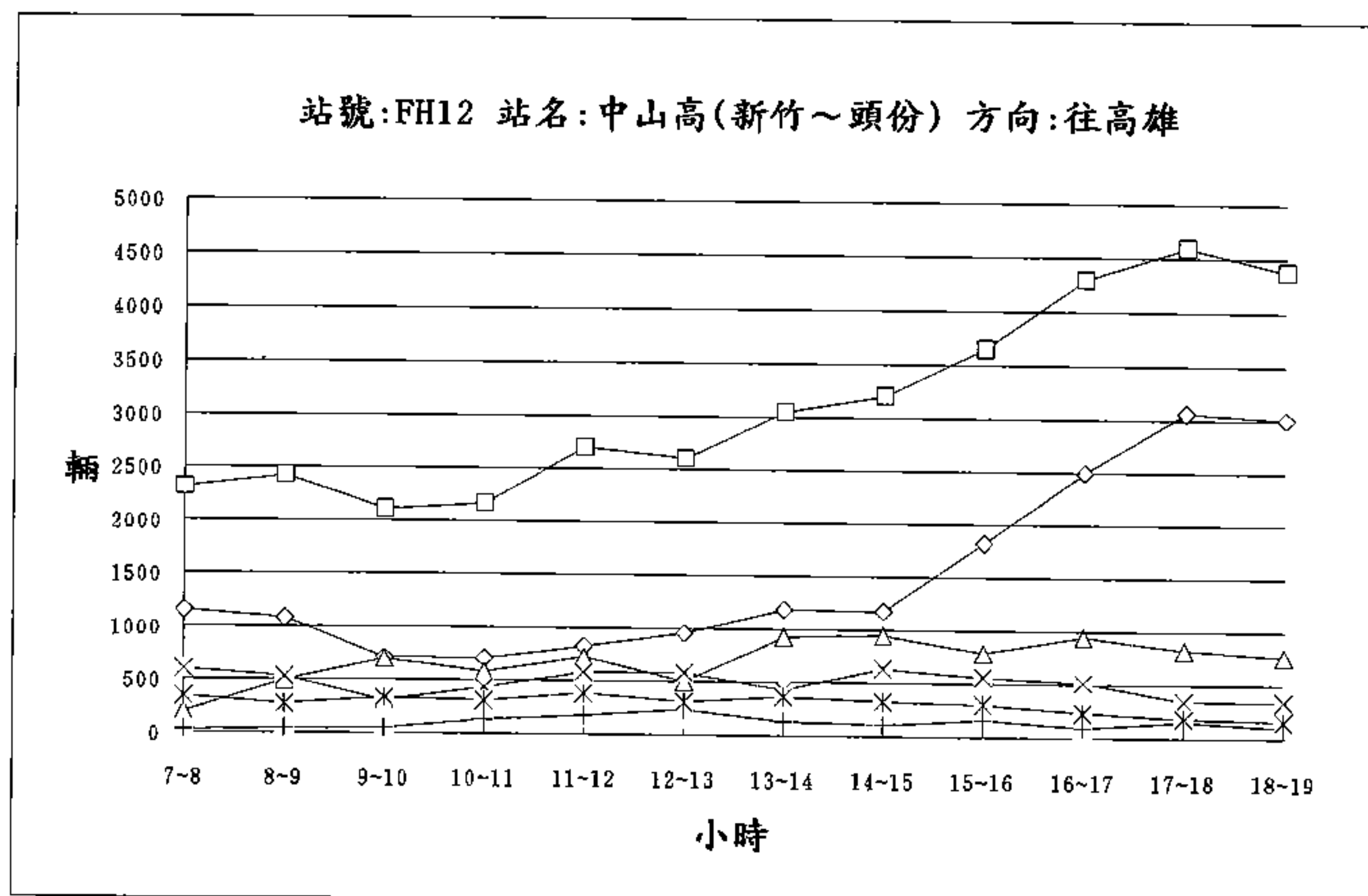
車種 時間	小客車	小貨車	大客車	大貨車	聯結車	合 計 輛數	計 PCU
7~8	1504	238	66	608	330	2746	3578
8~9	1180	507	81	531	273	2572	3288
9~10	894	806	85	314	328	2427	3119
10~11	1132	702	133	452	321	2740	3514
11~12	1148	796	167	579	371	3061	3991
12~13	1150	626	227	555	305	2863	3712
13~14	1364	1006	142	443	344	3299	4108
14~15	1423	992	112	633	314	3474	4318
15~16	1949	906	156	560	308	3879	4699
16~17	2590	1000	97	522	234	4443	5104
17~18	3203	854	152	339	192	4740	5274
18~19	3080	824	108	340	168	4520	4996
合 計	20617	9257	1526	5876	3488	40764	49701



—◇— 小客車 —△— 小貨車 —+— 大客車 —×— 大貨車 —\*— 聯結車 —□— PCU

站號: FH12      站名: 中山高(新竹~頭份)      方向: 往高雄

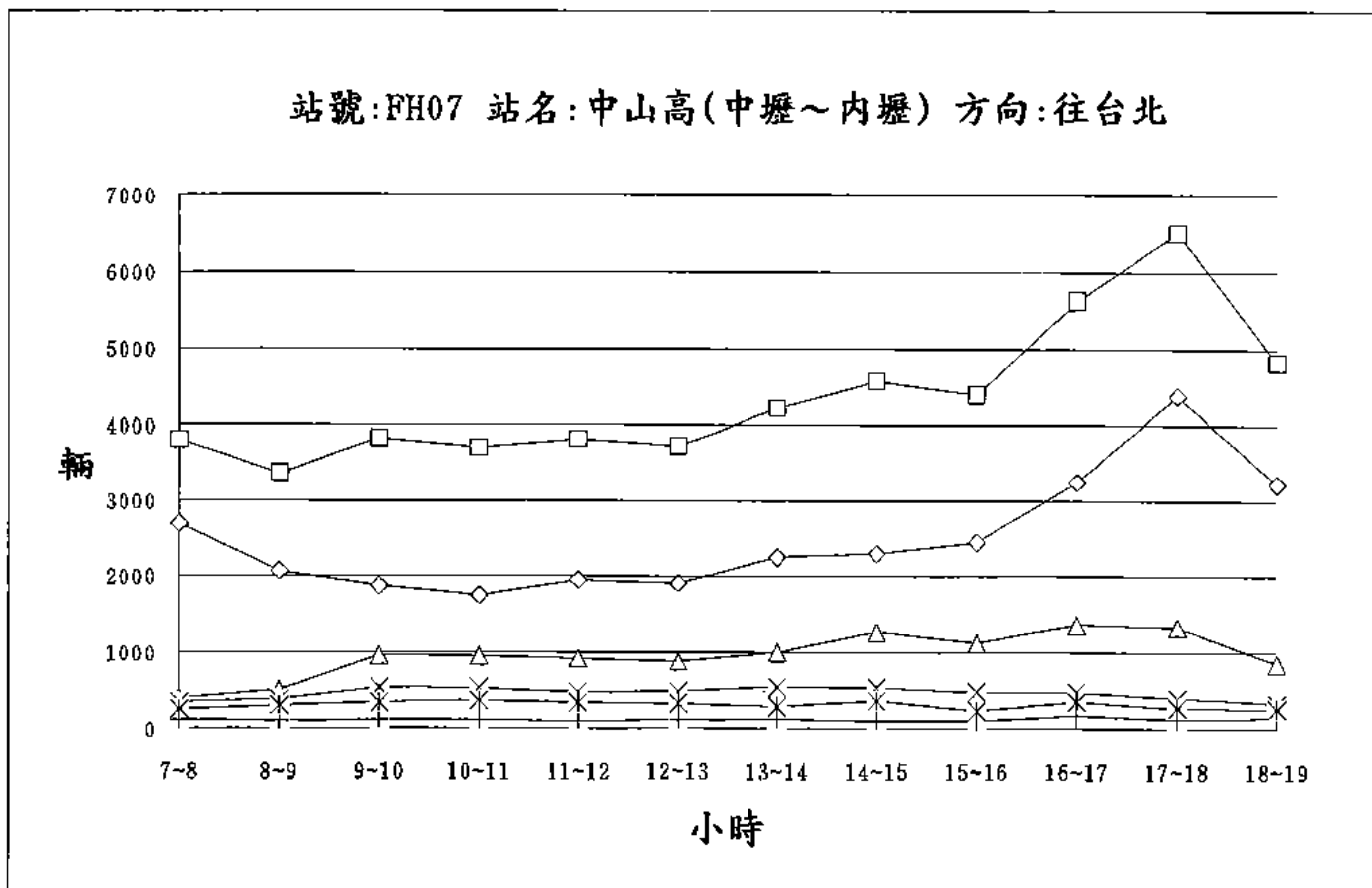
車種 時間	小客車	小貨車	大客車	大貨車	聯結車	合 輛數	計 PCU
7~8	1158	197	30	595	340	2320	3143
8~9	1081	494	47	531	274	2427	3127
9~10	714	700	55	305	334	2108	2789
10~11	708	583	135	433	309	2168	2916
11~12	835	728	176	581	384	2704	3659
12~13	962	505	238	584	312	2601	3480
13~14	1187	932	135	432	362	3048	3875
14~15	1176	951	112	635	330	3204	4073
15~16	1821	799	164	561	306	3651	4473
16~17	2494	947	100	517	241	4299	4969
17~18	3068	832	157	351	190	4598	5137
18~19	3008	764	108	339	164	4383	4853
合 計	18212	8432	1457	5864	3546	37511	46494



—◇— 小客車 —△— 小貨車 —+— 大客車 —×— 大貨車 —\*— 聯結車 —□— PCU

站號: FH07      站名: 中山高(中壢~內壢)      方向: 往台北

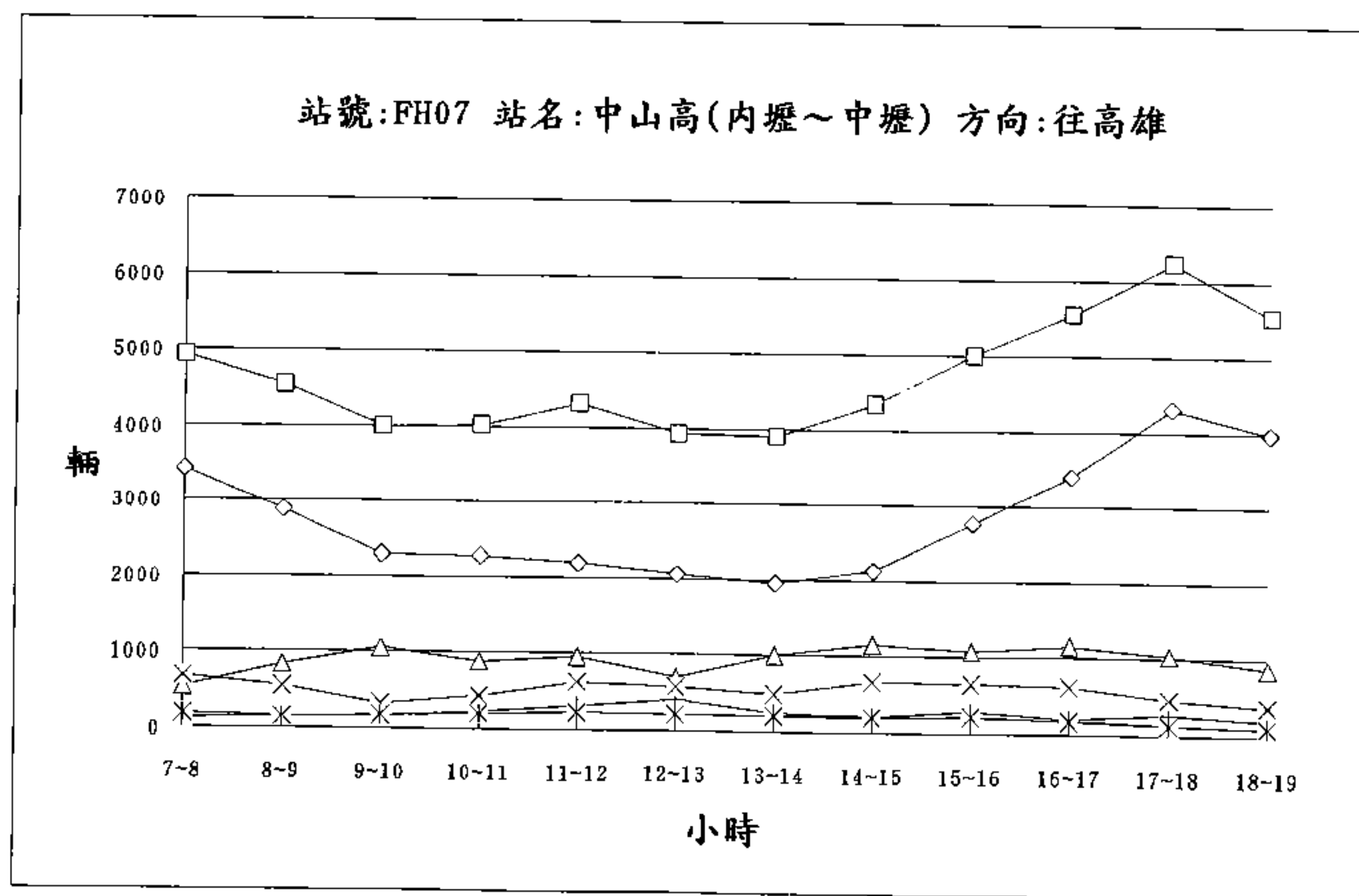
車種 時間	小客車	小貨車	大客車	大貨車	聯結車	合 輛數	計 PCU
7~8	2690	392	121	342	248	3793	4397
8~9	2057	510	105	386	303	3361	4061
9~10	1874	959	118	542	339	3832	4671
10~11	1739	948	115	525	369	3696	4570
11~12	1943	921	113	482	348	3807	4627
12~13	1910	878	121	486	322	3717	4504
13~14	2241	1002	132	551	291	4217	4995
14~15	2293	1269	112	538	363	4575	5445
15~16	2455	1121	103	481	245	4405	5065
16~17	3241	1361	177	482	352	5613	6471
17~18	4388	1328	126	401	272	6515	7187
18~19	3218	862	153	334	258	4825	5456
合 計	30049	11551	1496	5550	3710	52356	61449



—◇— 小客車 —△— 小貨車 —+— 大客車 —×— 大貨車 —\*— 聯結車 —□— PCU

站號: FH07      站名: 中山高(內壢~中壢)      方向: 往高雄

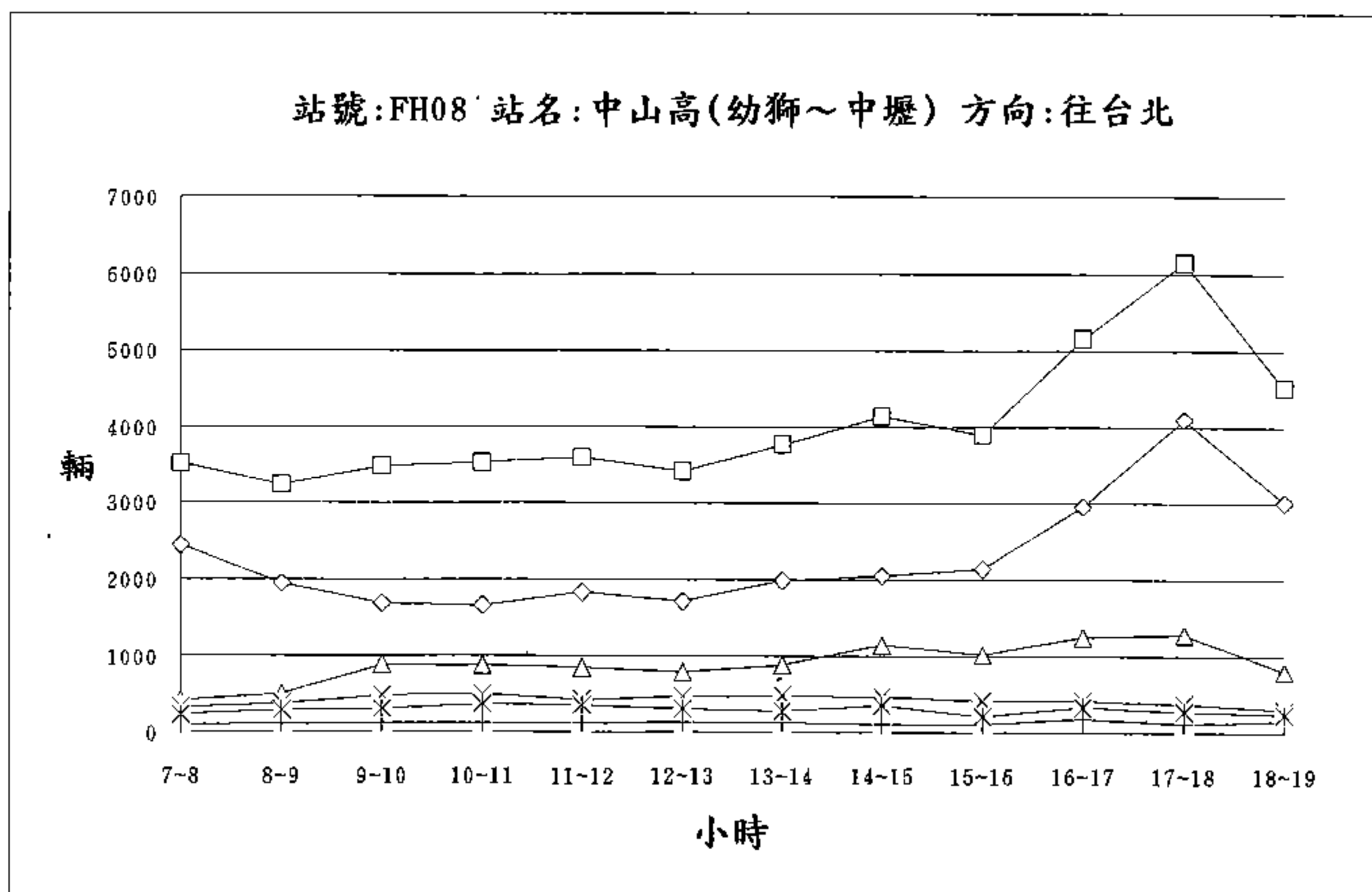
時間	小客車	小貨車	大客車	大貨車	聯結車	合 輛數	計 PCU
7~8	3404	532	129	673	192	4930	5619
8~9	2875	831	148	546	145	4545	5110
9~10	2296	1053	159	327	172	4007	4508
10~11	2280	883	231	436	196	4026	4654
11~12	2198	950	319	625	227	4319	5132
12~13	2059	690	404	570	216	3939	4750
13~14	1959	1006	249	493	209	3916	4601
14~15	2131	1147	211	666	198	4353	5089
15~16	2766	1079	290	654	219	5008	5809
16~17	3402	1152	204	620	177	5555	6233
17~18	4319	1035	278	466	140	6238	6820
18~19	3991	869	198	377	108	5543	5993
合 計	33680	11227	2820	6453	2199	56379	64318



—◇— 小客車 —△— 小貨車 —+— 大客車 —×— 大貨車 —\*— 聯結車 —□— PCU

站號: FH08 站名: 中山高(幼獅~中壢) 方向: 往台北

車種 時間	小客車	小貨車	大客車	大貨車	聯結車	合 輛數	計 PCU
7~8	2440	421	102	323	235	3521	4086
8~9	1946	502	109	378	293	3228	3911
9~10	1694	887	119	475	304	3479	4232
10~11	1656	877	121	503	369	3526	4392
11~12	1833	862	117	425	351	3588	4386
12~13	1725	798	127	463	303	3416	4166
13~14	1983	894	131	477	282	3767	4494
14~15	2053	1160	113	463	358	4147	4972
15~16	2139	1026	107	418	206	3896	4468
16~17	2949	1261	184	421	335	5150	5955
17~18	4103	1285	117	378	270	6153	6806
18~19	3006	810	144	308	245	4513	5107
合 計	27527	10783	1491	5032	3551	48384	56975

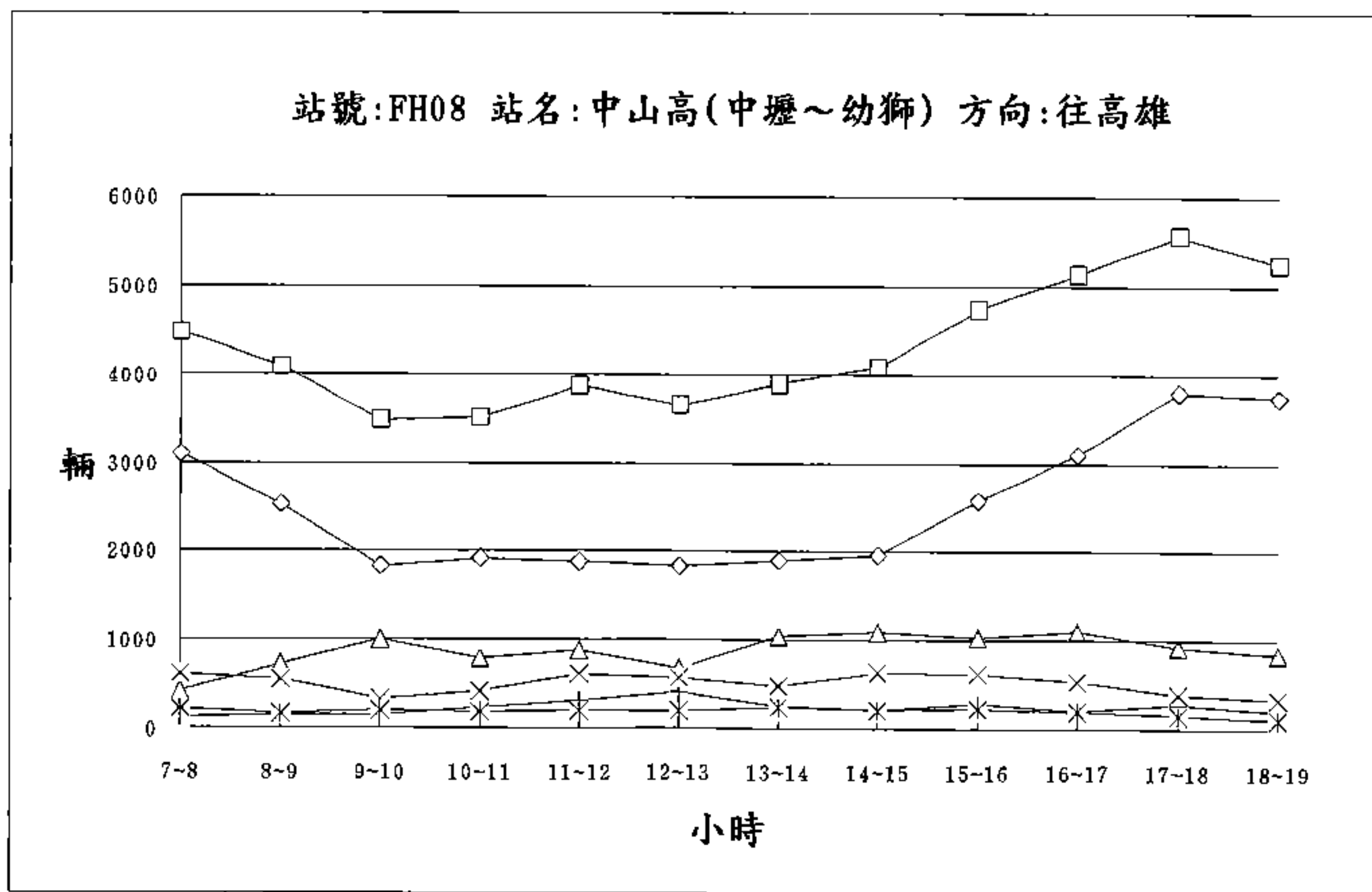


—◇— 小客車 —△— 小貨車 —+— 大客車 —×— 大貨車 —\*— 聯結車 —□— PCU



站號: FH08      站名: 中山高(中壢~幼獅)      方向: 往高雄

車種 時間	小客車	小貨車	大客車	大貨車	聯結車	合 輛數	計 PCU
7~8	3113	415	122	616	212	4478	5165
8~9	2521	717	142	548	164	4092	4683
9~10	1820	1002	147	328	197	3494	4027
10~11	1906	790	231	418	183	3528	4127
11~12	1871	881	315	614	196	3877	4636
12~13	1831	670	408	571	191	3671	4447
13~14	1885	1043	253	482	242	3905	4636
14~15	1955	1089	209	633	204	4090	4817
15~16	2587	1025	284	622	223	4741	5529
16~17	3118	1101	199	536	188	5142	5792
17~18	3822	918	275	393	154	5562	6127
18~19	3763	837	200	339	108	5247	5679
合 計	30192	10488	2785	6100	2262	51827	59665



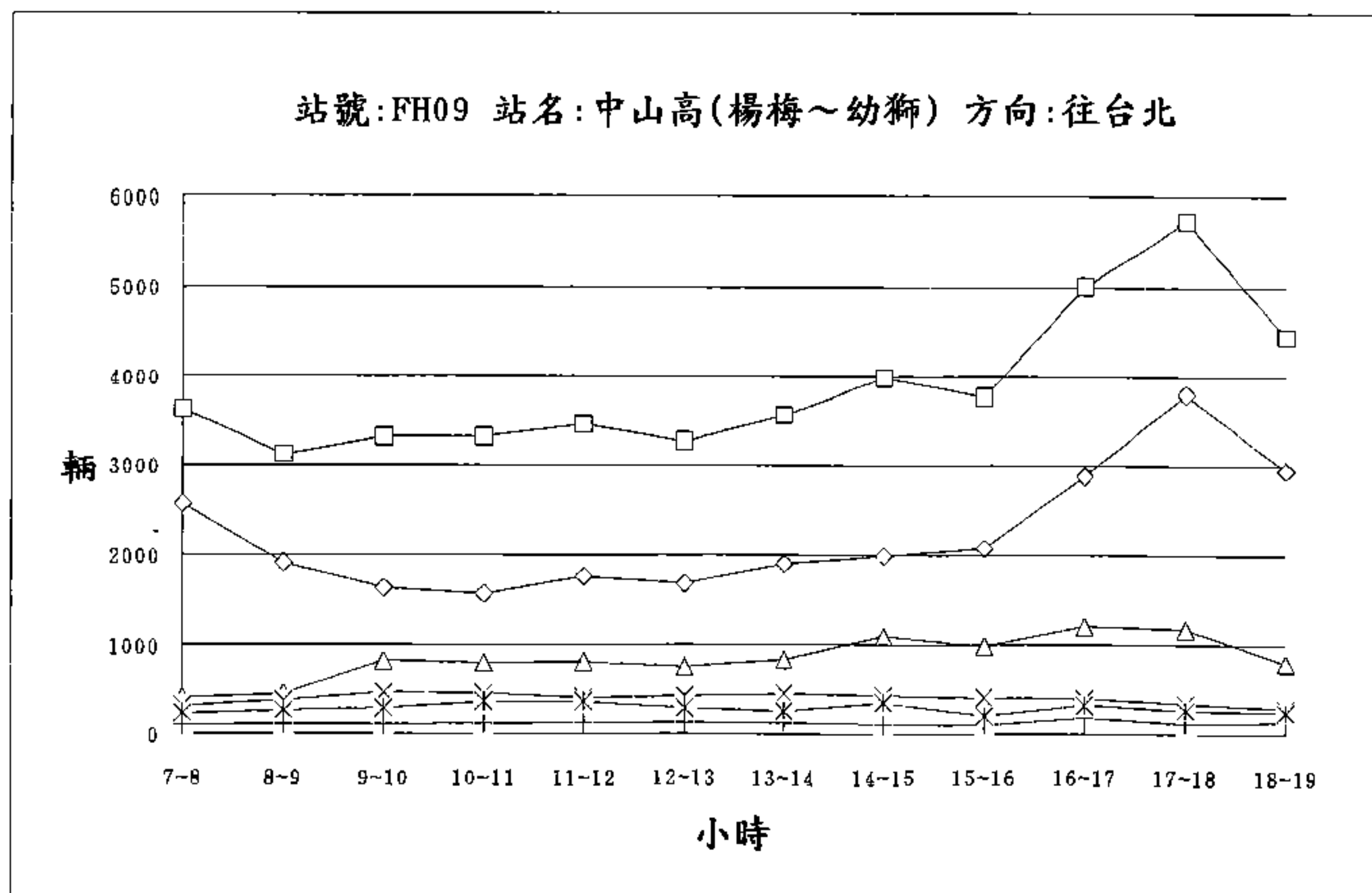
—◇— 小客車 —△— 小貨車 —+— 大客車 —×— 大貨車 —\*— 聯結車 —□— PCU

站號: FH09

站名: 中山高(楊梅~幼獅)

方向: 往台北

車種 時間	小客車	小貨車	大客車	大貨車	聯結車	合 輛數	計 PCU
7~8	2569	407	101	326	231	3634	4194
8~9	1907	453	111	383	273	3127	3784
9~10	1630	819	113	469	298	3329	4067
10~11	1573	801	121	466	365	3326	4167
11~12	1756	805	123	414	367	3465	4284
12~13	1676	749	123	428	293	3269	3984
13~14	1896	830	130	454	262	3572	4257
14~15	1984	1098	111	437	356	3986	4794
15~16	2073	985	103	411	202	3774	4334
16~17	2884	1208	182	405	330	5009	5798
17~18	3814	1180	115	349	266	5724	6355
18~19	2951	799	139	298	253	4440	5038
合 計	26713	10134	1472	4840	3496	46655	55056

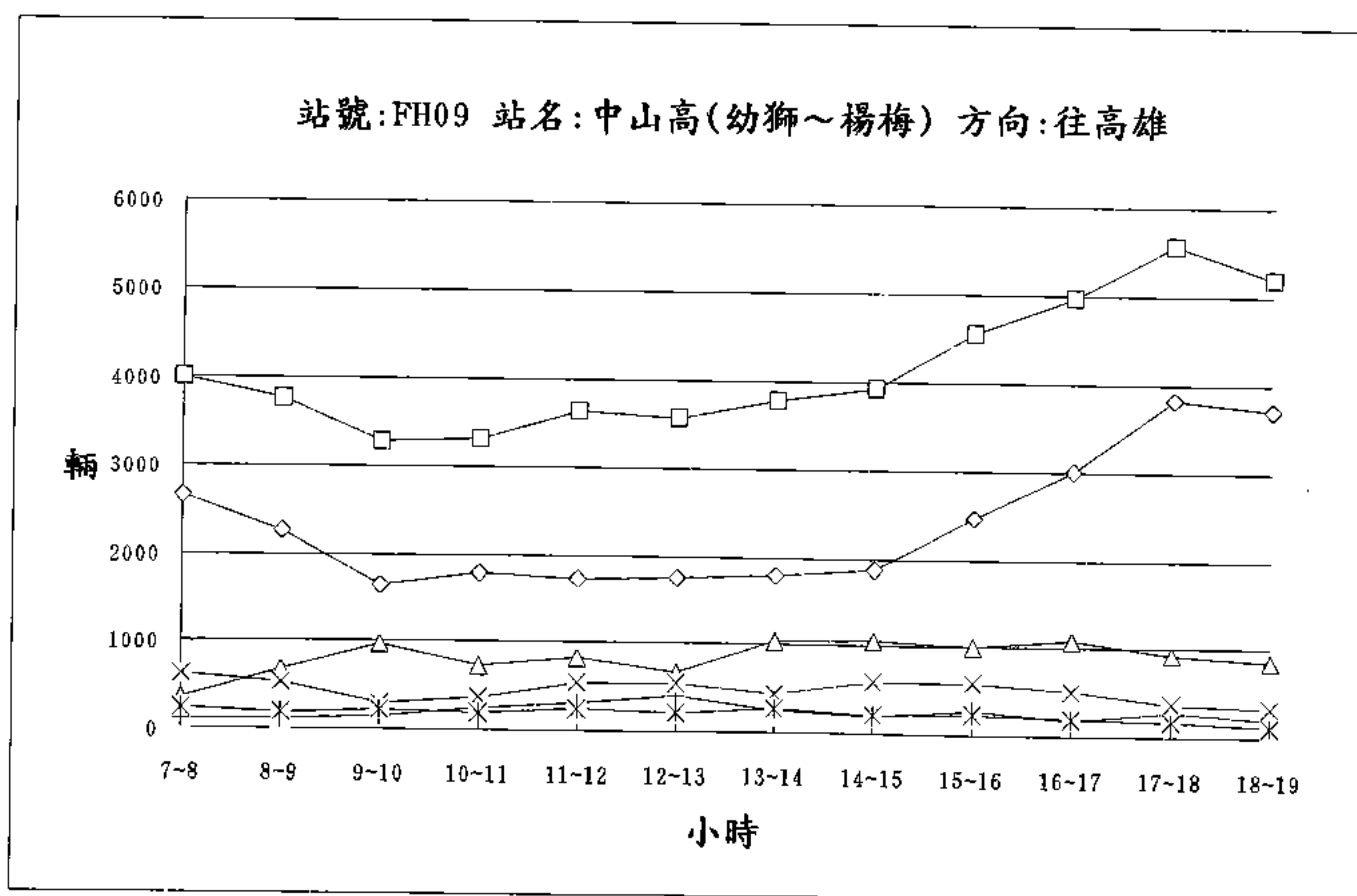


站號: FH09

站名: 中山高(幼獅~楊梅)

方向: 往高雄

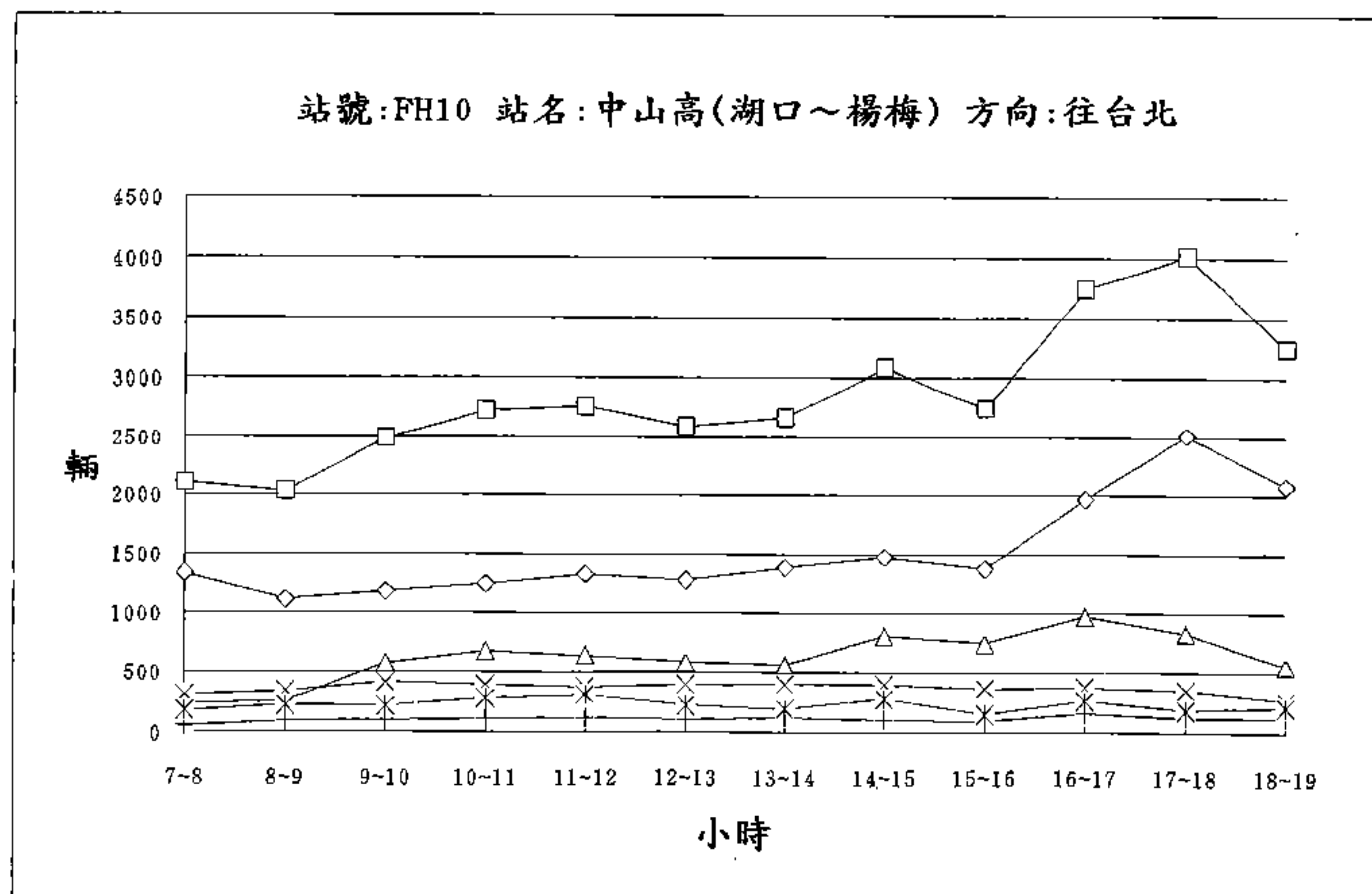
車種 時間	小客車	小貨車	大客車	大貨車	聯結車	合 計 輛數	計 PCU
7~8	2668	356	119	617	241	4001	4731
8~9	2261	674	122	532	188	3777	4386
9~10	1651	965	152	292	229	3289	3855
10~11	1788	730	247	367	197	3329	3932
11~12	1732	819	311	543	249	3654	4455
12~13	1759	661	402	545	214	3581	4376
13~14	1803	1033	254	439	265	3794	4538
14~15	1884	1051	199	586	213	3933	4645
15~16	2472	995	280	587	232	4566	5348
16~17	3005	1082	183	506	195	4971	5608
17~18	3837	921	281	362	172	5573	6153
18~19	3722	843	200	318	121	5204	5645
合 計	28582	10130	2750	5694	2516	49672	57672



—◇— 小客車 —△— 小貨車 —+— 大客車 —×— 大貨車 —\*— 聯結車 —□— PCU

站號: FH10      站名: 中山高(湖口~楊梅)      方向: 往台北

車種 時間	小客車	小貨車	大客車	大貨車	聯結車	合 計 輛數	計 PCU
7~8	1330	233	58	305	177	2103	2550
8~9	1114	254	93	344	224	2029	2584
9~10	1179	575	105	415	215	2489	3072
10~11	1248	678	114	396	282	2718	3396
11~12	1327	635	120	373	306	2761	3467
12~13	1278	584	112	395	222	2591	3178
13~14	1384	562	127	399	194	2666	3220
14~15	1479	811	111	402	282	3085	3765
15~16	1374	751	103	364	153	2745	3208
16~17	1967	972	164	377	263	3743	4408
17~18	2515	832	126	355	191	4019	4546
18~19	2075	560	132	265	213	3245	3763
合 計	18270	7447	1365	4390	2722	34194	41157



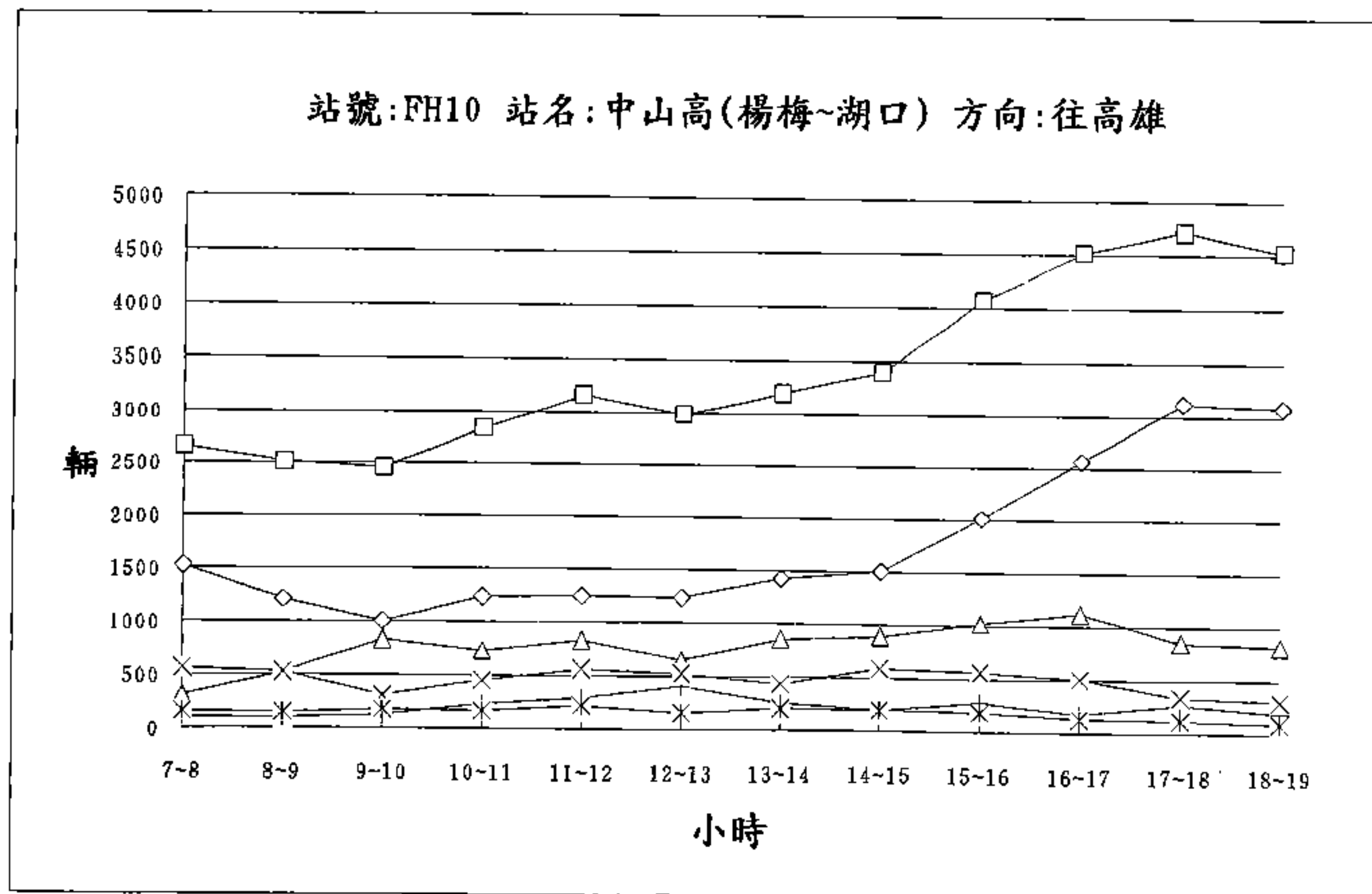
—◇— 小客車 —△— 小貨車 —+— 大客車 —×— 大貨車 —\*— 聯結車 —□— PCU

站號: FH10

站名: 中山高(楊梅~湖口)

方向: 往高雄

車種 時間	小客車	小貨車	大客車	大貨車	聯結車	合 計 輛數	計 PCU
7~8	1522	312	103	562	162	2661	3237
8~9	1205	527	96	533	152	2513	3056
9~10	1005	830	128	315	178	2456	2945
10~11	1238	734	239	457	171	2839	3444
11~12	1241	831	300	565	223	3160	3927
12~13	1238	648	409	529	159	2983	3691
13~14	1426	856	260	435	211	3188	3852
14~15	1509	891	200	592	202	3394	4093
15~16	2013	1021	282	571	186	4073	4779
16~17	2568	1127	177	508	136	4516	5063
17~18	3124	852	274	343	121	4714	5204
18~19	3087	827	197	310	102	4523	4930
合 計	21176	9456	2665	5720	2003	41020	48221



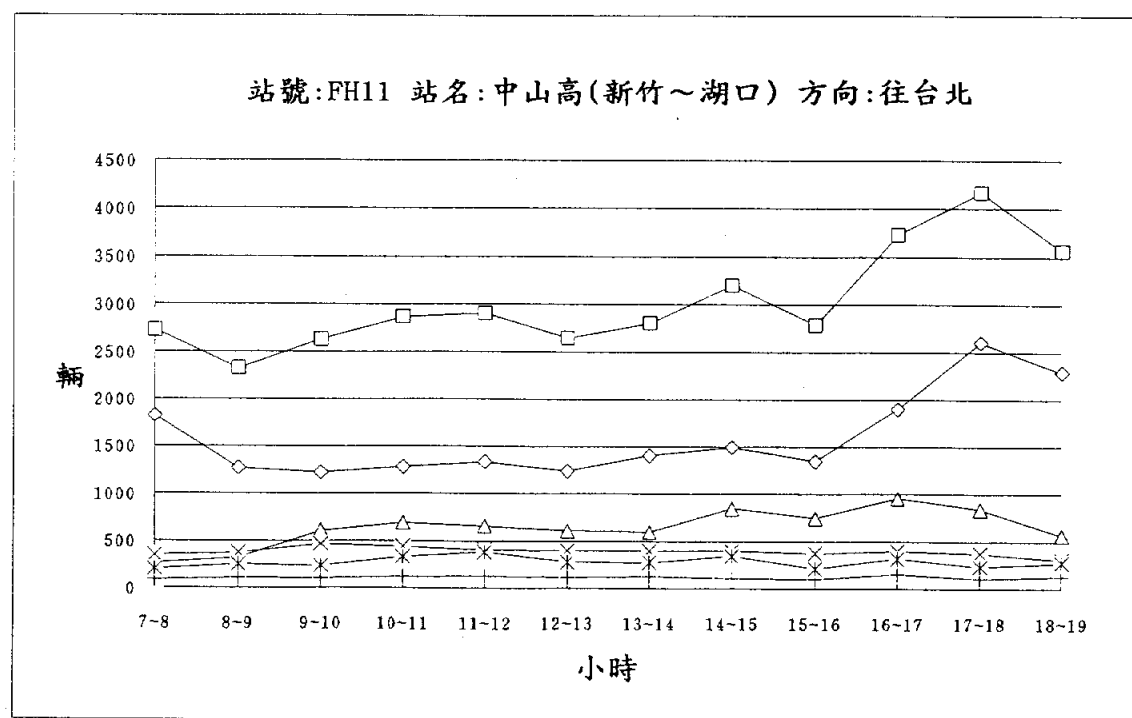
—◇— 小客車 —△— 小貨車 —+— 大客車 —×— 大貨車 —\*— 聯結車 —□— PCU

站號: FH11

站名: 中山高(新竹~湖口)

方向: 往台北

車種 時間	小客車	小貨車	大客車	大貨車	聯結車	合 輛數	計 PCU
7~8	1819	267	91	351	203	2731	3257
8~9	1269	321	106	372	255	2323	2945
9~10	1222	605	103	468	238	2636	3279
10~11	1279	693	125	440	331	2868	3647
11~12	1329	658	127	407	384	2905	3748
12~13	1237	612	113	403	281	2646	3326
13~14	1405	601	128	397	274	2805	3479
14~15	1490	852	111	403	345	3201	3976
15~16	1347	752	100	377	215	2791	3352
16~17	1901	957	152	402	321	3733	4492
17~18	2604	840	108	376	237	4165	4763
18~19	2290	567	131	305	274	3567	4196
合 計	19192	7725	1395	4701	3358	36371	44460



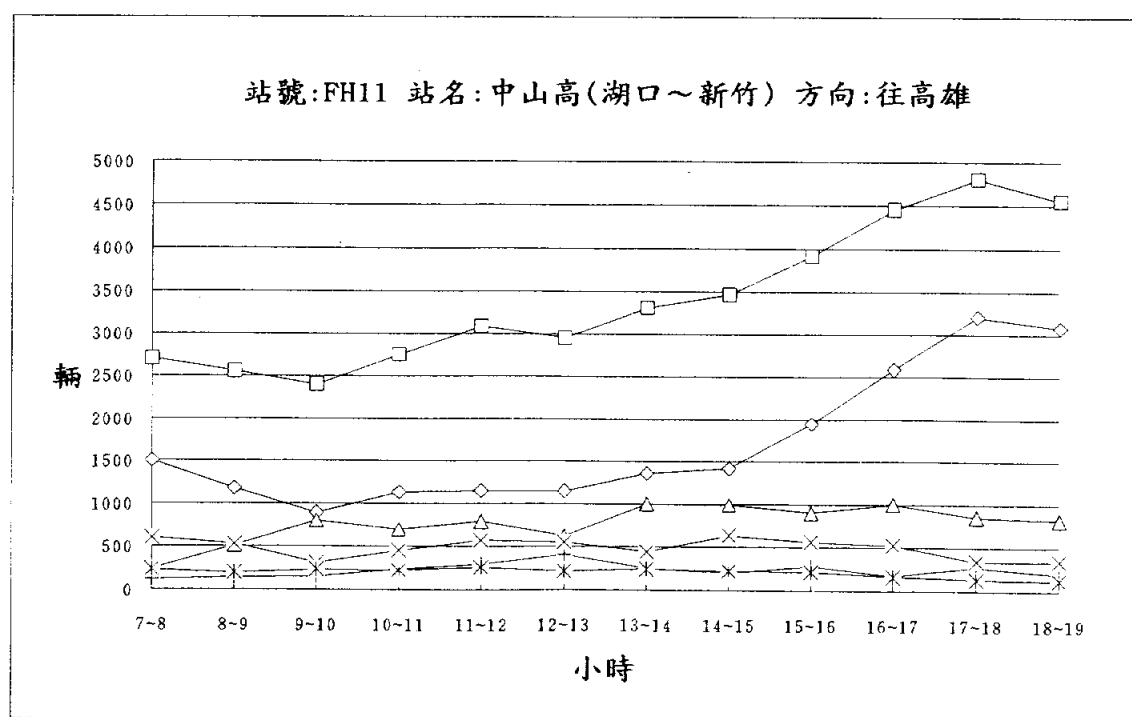
—◇— 小客車 —△— 小貨車 —+— 大客車 —×— 大貨車 —\*— 聯結車 —□— PCU

站號: FH11

站名: 中山高(湖口~新竹)

方向: 往高雄

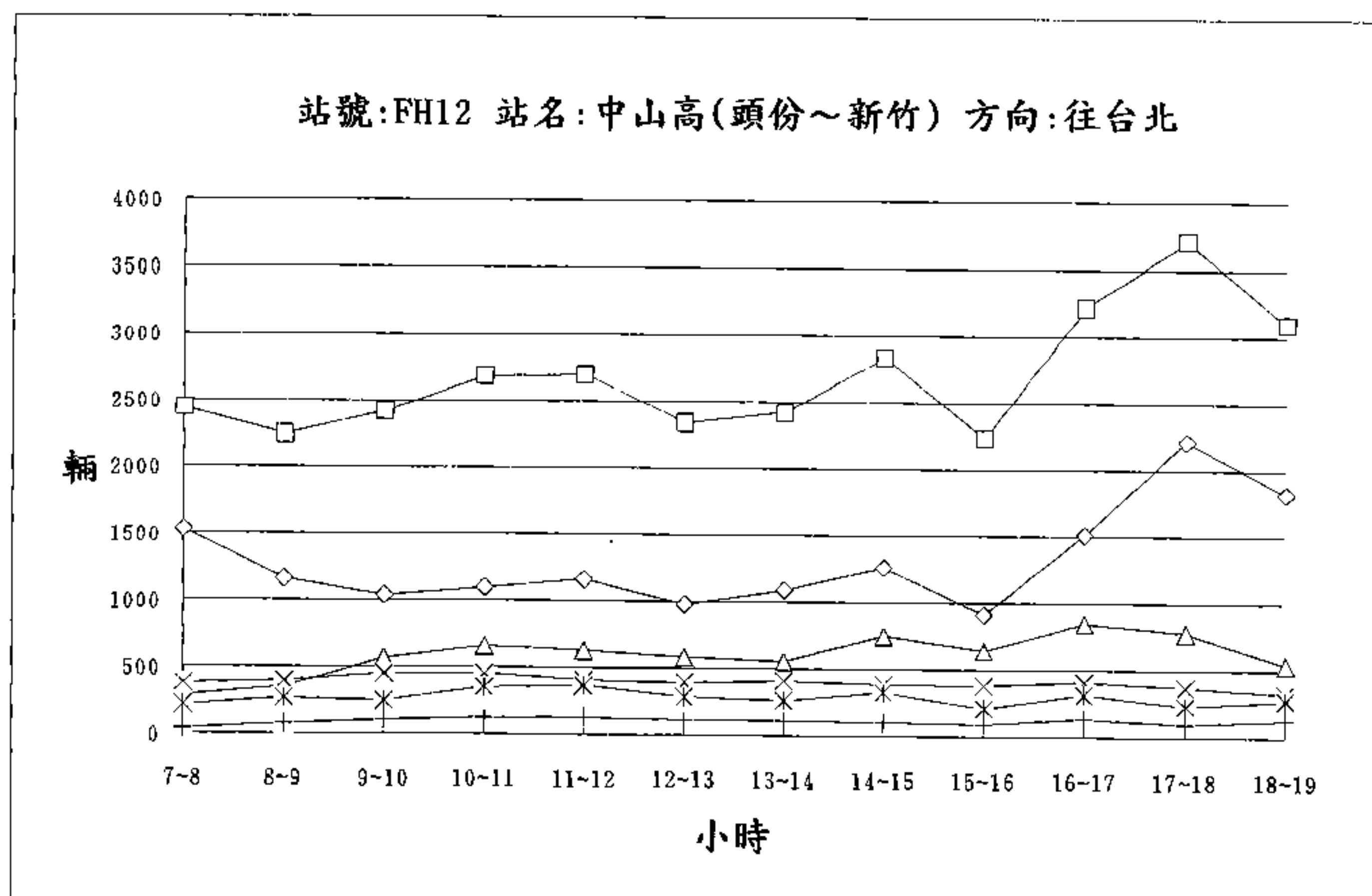
車種 時間	小客車	小貨車	大客車	大貨車	聯結車	合 輛數	計 PCU
7~8	1504	238	119	608	234	2703	3418
8~9	1180	507	146	531	192	2556	3183
9~10	894	806	152	314	231	2397	2977
10~11	1132	702	239	452	226	2751	3436
11~12	1148	796	300	579	261	3084	3915
12~13	1150	626	408	555	215	2954	3758
13~14	1364	1006	255	443	242	3310	4022
14~15	1423	992	201	633	221	3470	4219
15~16	1949	906	281	560	217	3913	4659
16~17	2590	1000	174	522	165	4451	5047
17~18	3203	854	273	339	135	4804	5313
18~19	3080	824	194	340	118	4556	5000
合 計	20617	9257	2742	5876	2457	40949	48947



—◇— 小客車 —△— 小貨車 —+— 大客車 —×— 大貨車 —\*— 聯結車 —□— PCU

站號: FH12      站名: 中山高(頭份~新竹)      方向: 往台北

車種 時間	小客車	小貨車	大客車	大貨車	聯結車	合 輛數	計 PCU
7~8	1530	287	36	377	212	2442	2967
8~9	1160	349	75	398	265	2247	2881
9~10	1040	568	105	454	248	2415	3067
10~11	1096	662	121	454	349	2682	3493
11~12	1160	629	124	408	369	2690	3510
12~13	976	583	109	392	282	2342	3016
13~14	1091	552	107	407	264	2421	3074
14~15	1260	756	103	387	326	2832	3566
15~16	914	644	92	376	209	2235	2783
16~17	1510	850	133	410	312	3215	3955
17~18	2219	786	95	375	233	3708	4293
18~19	1824	544	125	327	274	3094	3731
合計	15780	7210	1225	4765	3343	32323	40336



—◇— 小客車 —△— 小貨車 —+— 大客車 —×— 大貨車 —\*— 聯結車 —□— PCU

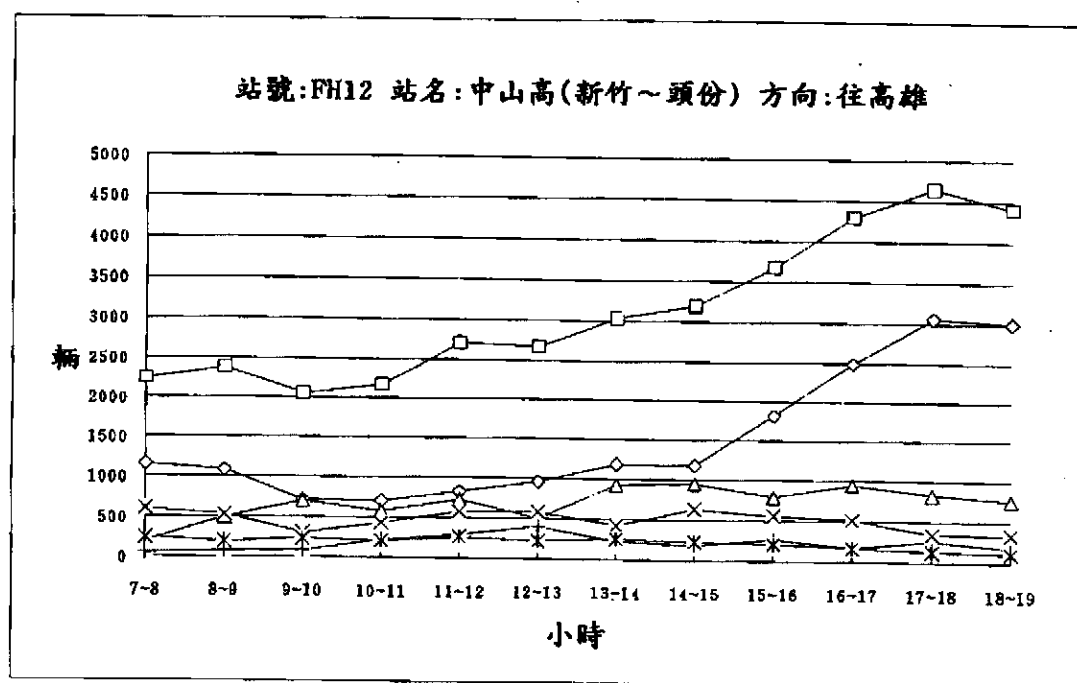


站號: FH12

站名: 中山高(新竹~頭份)

方向: 往高雄

車種 時間	小客車	小貨車	大客車	大貨車	聯結車	合 計 輛數	計 PCU
7~8	1158	197	53	595	242	2245	2932
8~9	1081	494	80	531	194	2380	2977
9~10	714	700	93	305	237	2049	2604
10~11	708	583	228	433	219	2171	2830
11~12	835	728	298	581	272	2714	3562
12~13	962	505	403	584	221	2675	3500
13~14	1187	932	229	432	257	3037	3753
14~15	1176	951	190	635	234	3186	3950
15~16	1821	799	278	561	217	3676	4421
16~17	2494	947	169	517	171	4298	4898
17~18	3068	832	266	351	135	4652	5163
18~19	3008	764	183	339	116	4410	4845
合 計	18212	8432	2470	5864	2515	37493	45435



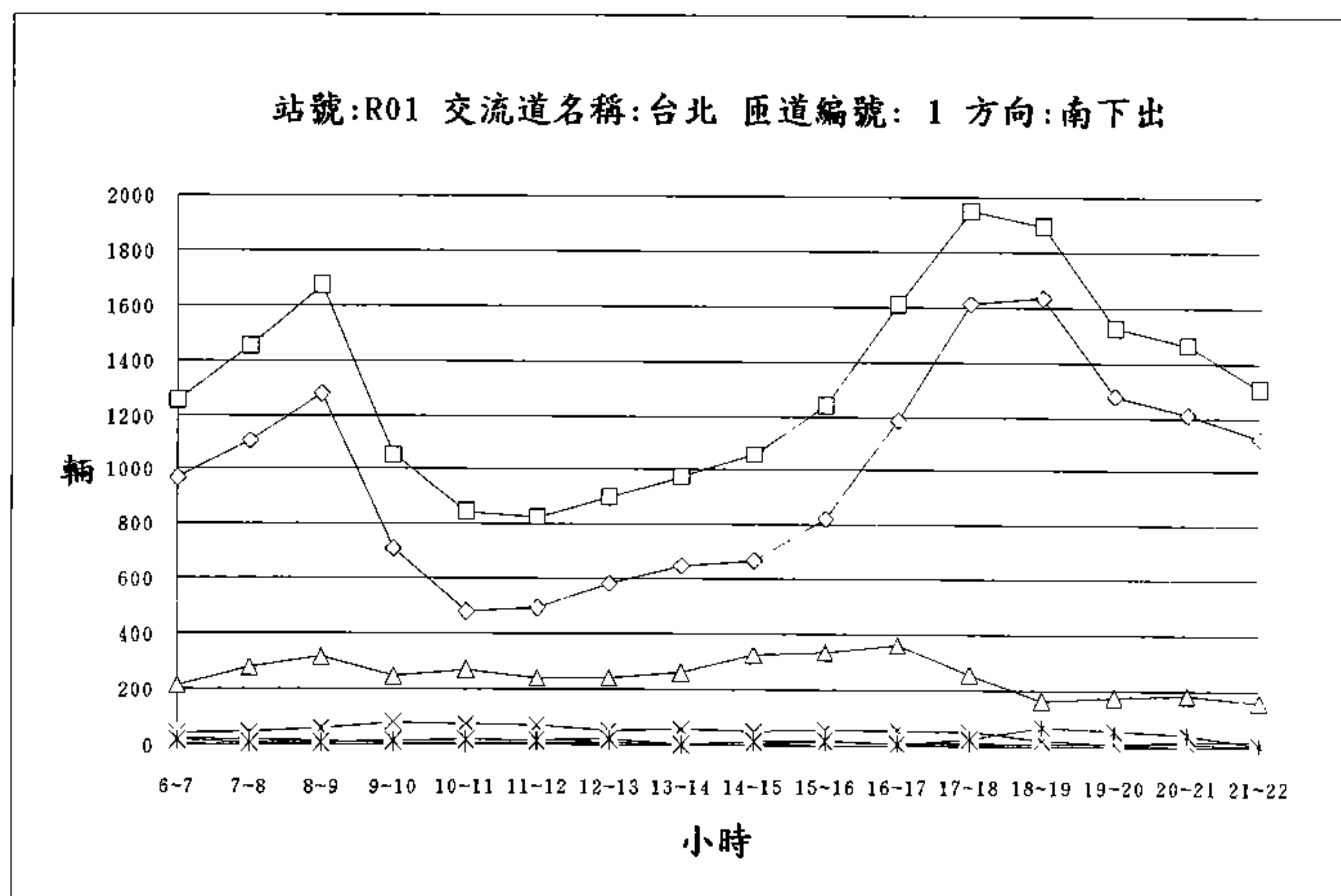
## 附件 A-4

### 中山高速公路

### 交流道各匝道車種別交通量時變化統計圖表

交流道編號:R01 交流道名稱:台北 匝道編號:1 方向:南下出

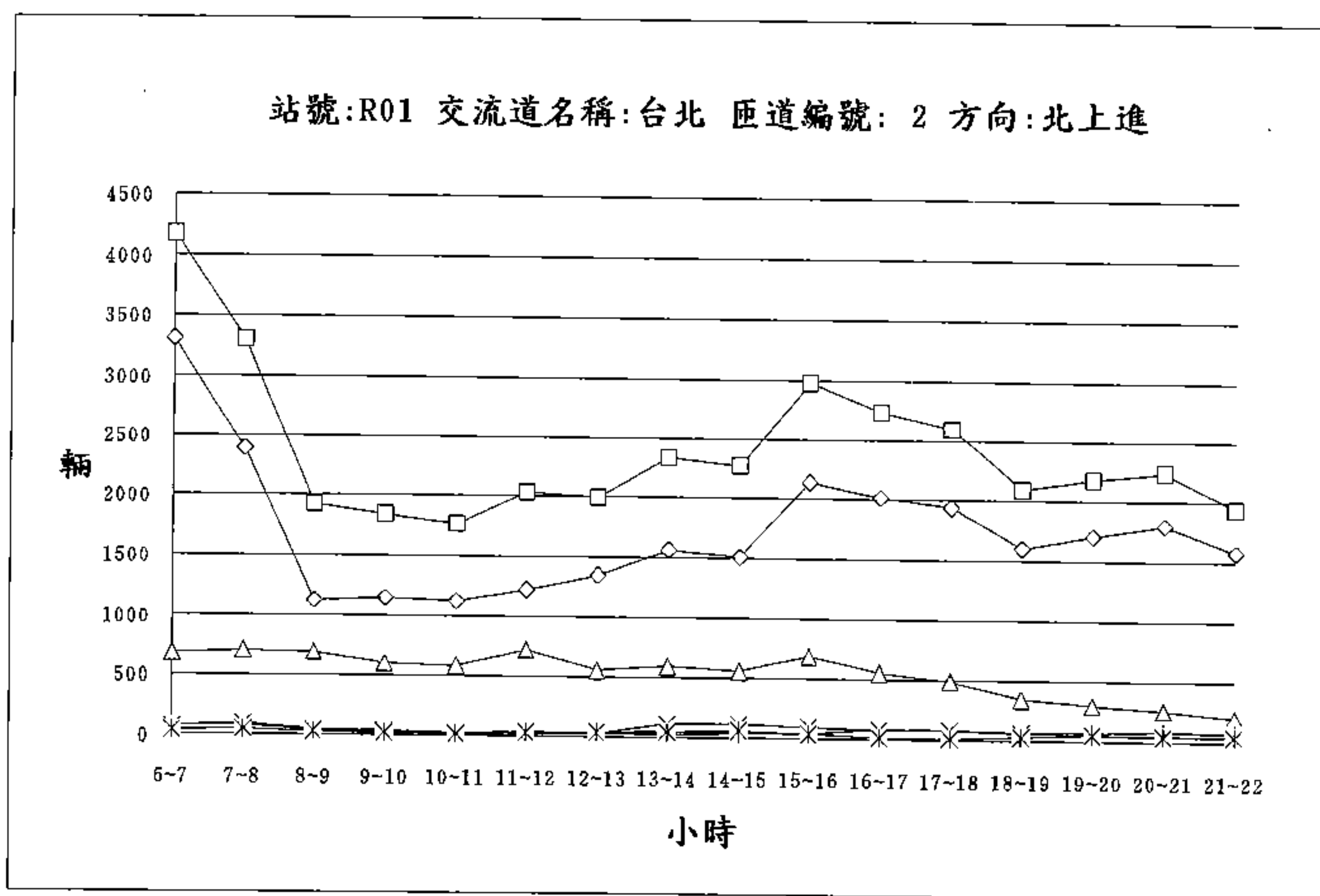
時間	車種	小客車	小貨車	大客車	大貨車	聯結車	合 計 輛 數	計 PCU
6~7		966	213	21	40	18	1258	1316
7~8		1106	278	17	45	7	1453	1495
8~9		1282	317	12	57	6	1674	1718
9~10		707	248	5	79	15	1054	1119
10~11		479	270	2	74	17	842	906
11~12		495	240	6	69	14	824	883
12~13		580	240	8	51	20	899	959
13~14		648	261	3	59	4	975	1012
14~15		665	326	2	51	14	1058	1106
15~16		820	336	17	54	16	1243	1303
16~17		1188	362	5	53	5	1613	1650
17~18		1615	256	8	49	23	1951	2014
18~19		1637	162	8	20	66	1893	2006
19~20		1279	174	10	8	56	1527	1620
20~21		1214	183	11	18	38	1464	1536
21~22		1123	160	1	19	5	1308	1326
合 計		15804	4026	136	746	324	21036	21969



—◇— 小客車 —△— 小貨車 —+— 大客車 —×— 大貨車 —\*— 聯結車 —□— PCU

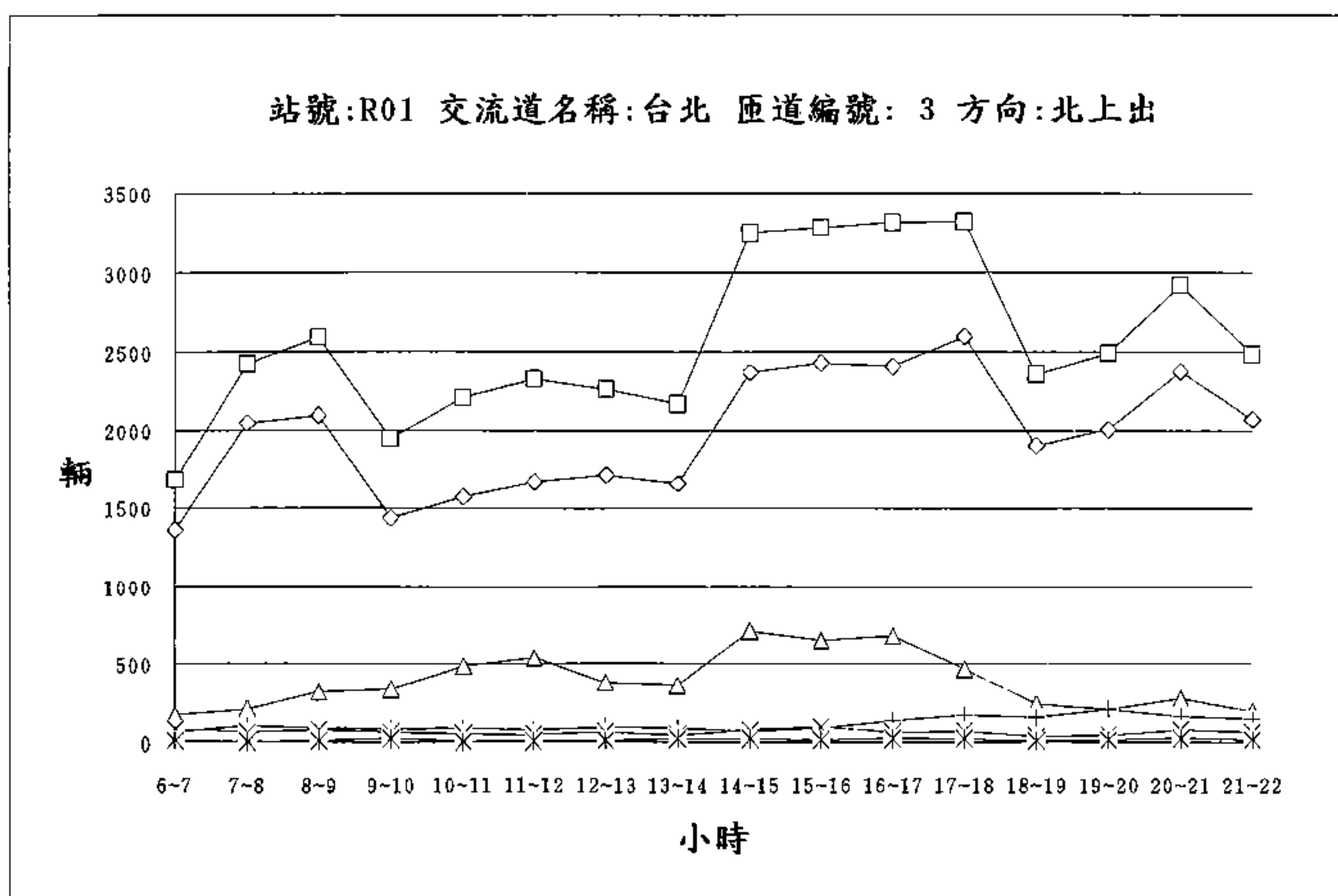
交流道編號:R01 交流道名稱:台北 匝道編號:2 方向:北上進

時間	車種	小客車	小貨車	大客車	大貨車	聯結車	合 計 輛 數	計 PCU
6~7		3309	684	75	71	39	4178	4310
7~8		2390	699	77	91	44	3301	3451
8~9		1126	690	37	44	26	1923	2003
9~10		1146	596	35	35	23	1835	1905
10~11		1126	578	21	20	16	1761	1806
11~12		1222	719	21	38	29	2029	2102
12~13		1348	554	27	27	37	1993	2076
13~14		1563	589	25	111	45	2333	2469
14~15		1509	551	36	113	56	2265	2424
15~16		2138	679	39	90	38	2984	3106
16~17		2013	553	82	74	15	2737	2838
17~18		1941	485	78	82	13	2599	2699
18~19		1601	342	66	54	31	2094	2201
19~20		1708	299	70	50	51	2178	2315
20~21		1800	256	80	51	47	2234	2370
21~22		1575	199	72	50	42	1938	2062
合 計		27515	8473	841	1001	552	38382	40137



交流道編號:R01 交流道名稱:台北 匝道編號:3 方向:北上出

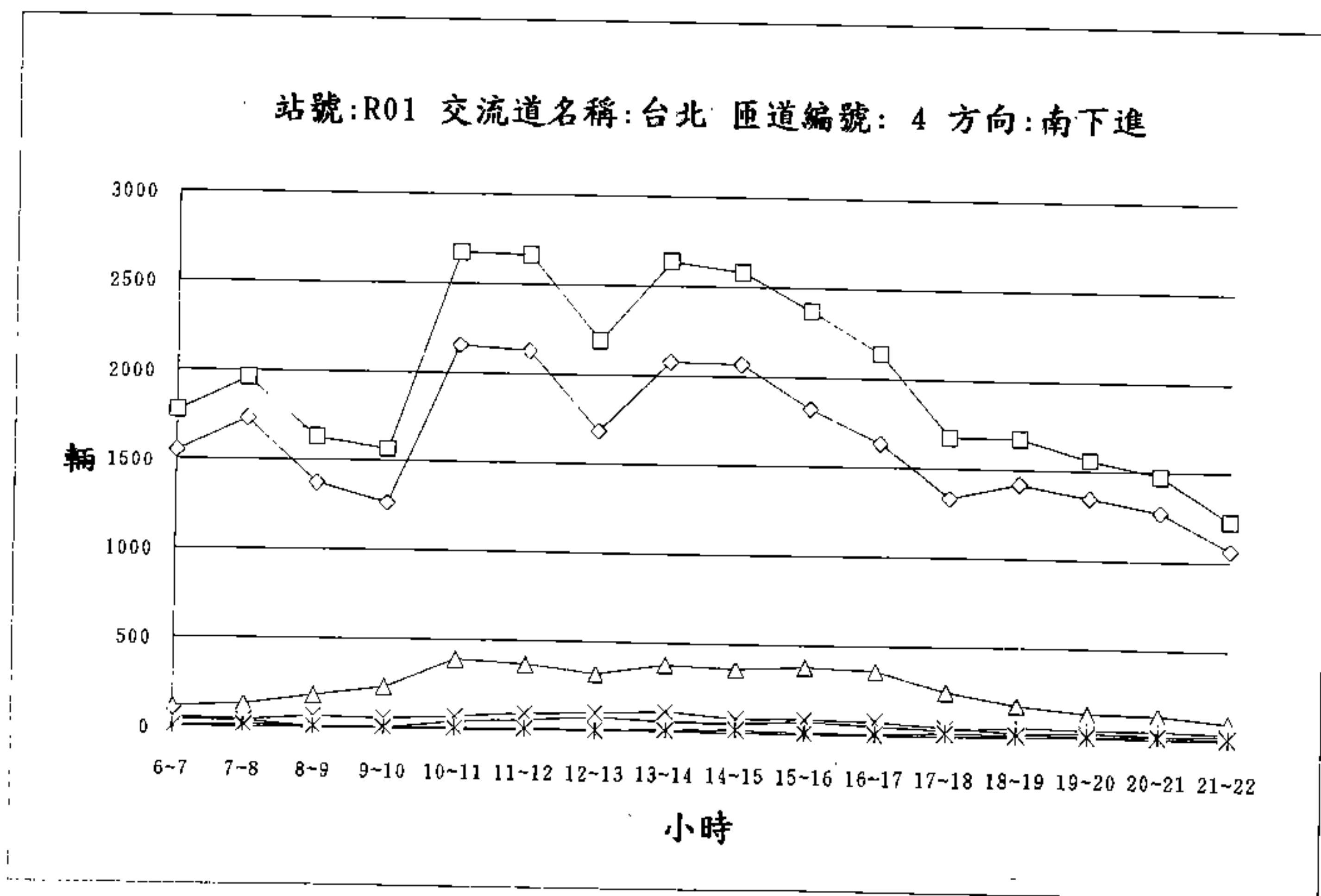
時間	車種	小客車	小貨車	大客車	大貨車	聯結車	合 計 輛 數	計 PCU
6~7		1354	173	64	80	9	1680	1766
7~8		2048	210	99	64	6	2427	2518
8~9		2097	319	88	76	11	2591	2690
9~10		1439	340	84	61	24	1948	2057
10~11		1573	490	89	52	4	2208	2285
11~12		1669	541	71	46	5	2332	2398
12~13		1716	380	94	62	10	2262	2355
13~14		1658	365	86	44	19	2172	2266
14~15		2370	714	70	77	18	3249	3350
15~16		2428	656	88	95	16	3283	3399
16~17		2411	681	137	64	23	3316	3451
17~18		2595	468	172	69	18	3322	3470
18~19		1904	246	159	39	12	2360	2477
19~20		2010	213	210	45	15	2493	2643
20~21		2379	276	165	79	23	2922	3079
21~22		2070	196	143	64	13	2486	2609
合 計		31721	6268	1819	1017	226	41051	42813



—◇— 小客車 —△— 小貨車 —+— 大客車 —×— 大貨車 —\*— 聯結車 —□— PCU

交流道編號:R01 交流道名稱:台北 匝道編號:4 方向:南下進

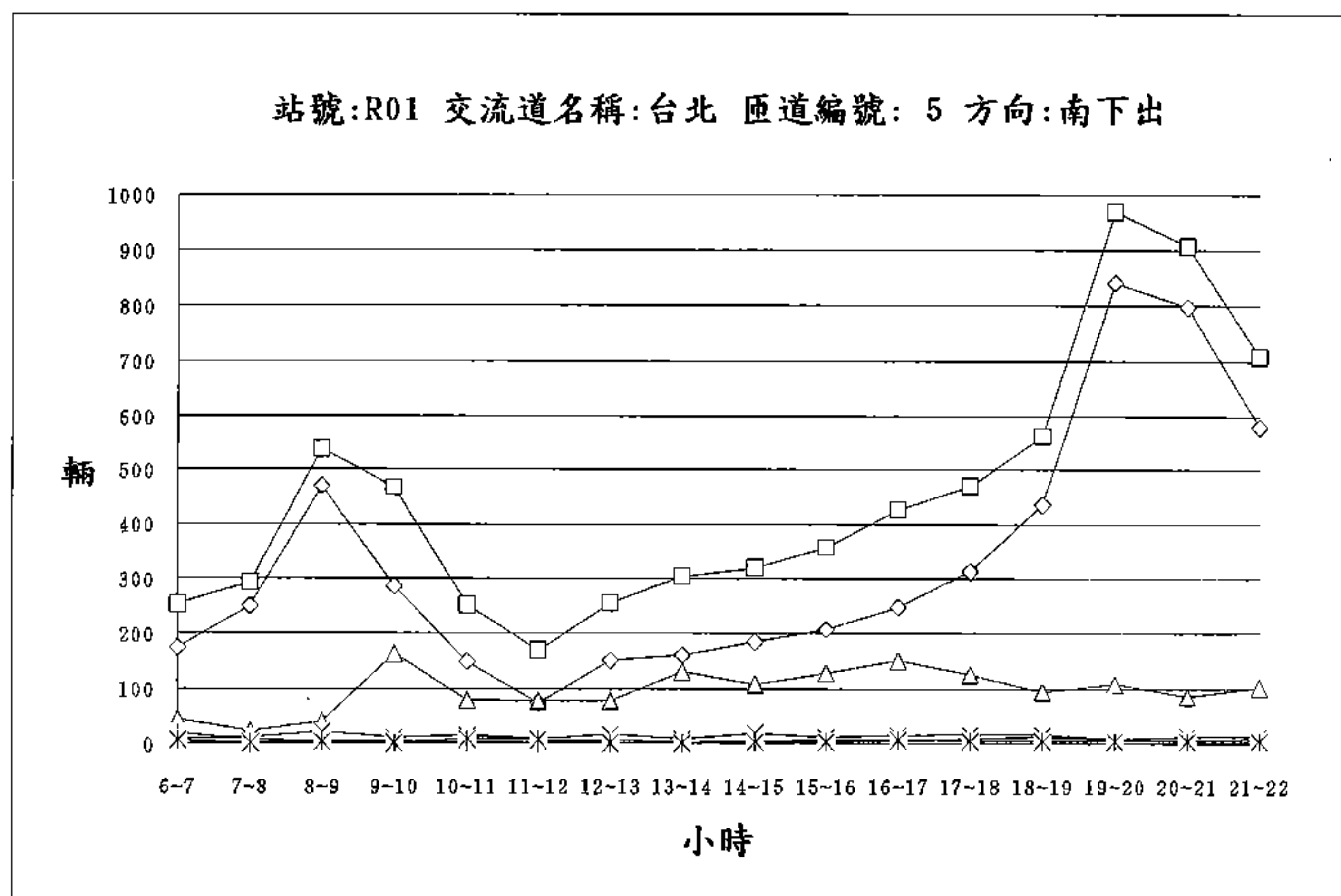
時間	車種	小客車	小貨車	大客車	大貨車	聯結車	合 輛 數	計 PCU
6~7		1553	116	42	60	4	1775	1832
7~8		1736	133	37	41	13	1960	2019
8~9		1372	186	5	64	8	1635	1682
9~10		1262	233	3	60	8	1566	1610
10~11		2154	392	45	74	8	2673	2745
11~12		2130	369	60	93	9	2661	2751
12~13		1692	321	77	98	6	2194	2291
13~14		2077	375	57	115	9	2633	2733
14~15		2069	360	55	83	16	2583	2676
15~16		1827	378	73	86	8	2372	2464
16~17		1639	360	52	79	10	2140	2221
17~18		1335	252	32	48	16	1683	1747
18~19		1418	178	53	20	13	1682	1738
19~20		1347	138	43	27	10	1565	1615
20~21		1274	132	42	17	14	1479	1530
21~22		1064	96	32	23	7	1222	1260
合 計		25949	4019	708	988	159	31823	32914



—◇— 小客車 —△— 小貨車 —+— 大客車 —×— 大貨車 —\*— 聯結車 —□— PCU

交流道編號:R01 交流道名稱:台北 匝道編號:5 方向:南下出

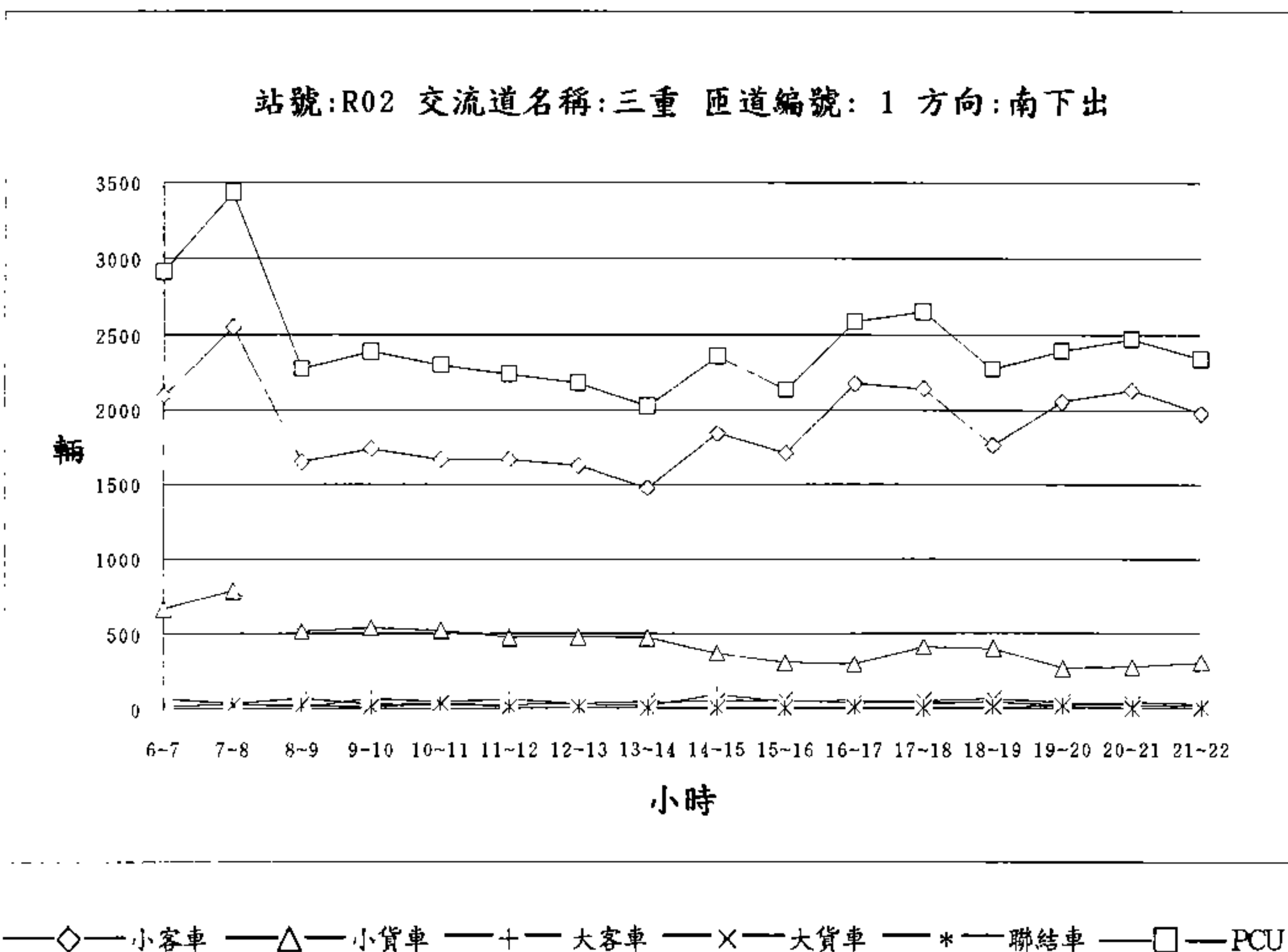
時間	車種	小客車	小貨車	大客車	大貨車	聯結車	合 計 輛 數	計 PCU
6~7		175	45	19	9	6	254	277
7~8		250	23	7	11	1	292	303
8~9		469	41	4	22	3	539	557
9~10		285	164	4	11	2	466	477
10~11		149	79	1	15	8	252	272
11~12		74	78	2	8	7	169	185
12~13		152	78	7	16	2	255	270
13~14		161	131	2	9	1	304	311
14~15		186	108	4	19	3	320	336
15~16		208	129	6	11	3	357	370
16~17		249	151	5	15	7	427	448
17~18		314	125	9	16	5	469	489
18~19		437	95	12	16	4	564	584
19~20		842	109	7	8	4	970	984
20~21		798	86	6	12	5	907	924
21~22		581	102	9	12	4	708	725
合 計		5330	1544	104	210	65	7253	7512



—◇— 小客車 —△— 小貨車 —+— 大客車 —×— 大貨車 —\*— 聯結車 —□— PCU

交流道編號:R02 交流道名稱:三重 匝道編號:1 方向:南下出

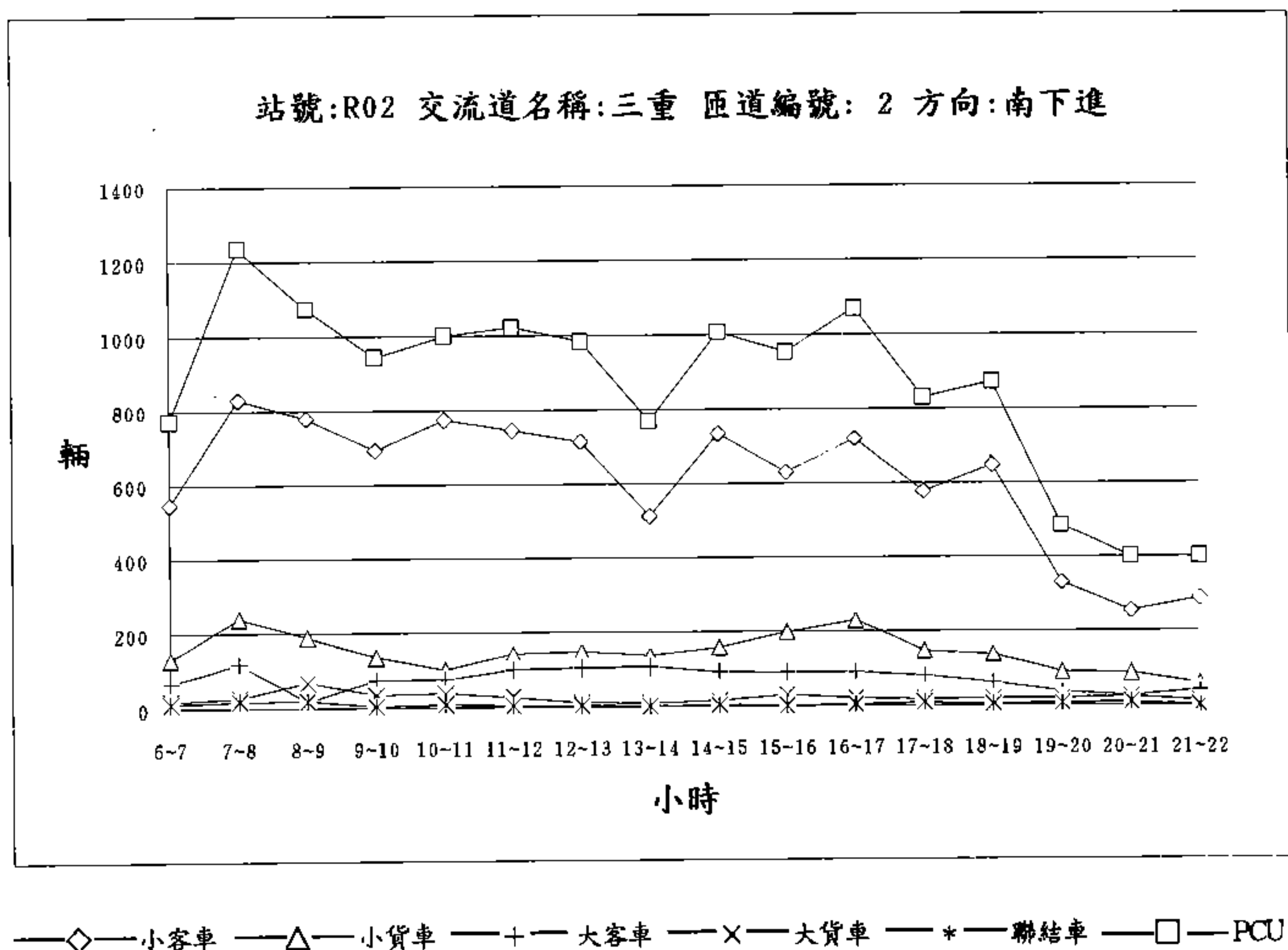
時間	車種	小客車	小貨車	大客車	大貨車	聯結車	合 計 輛 數	計 PCU
6~7		2098	667	64	68	20	2917	3013
7~8		2548	789	36	32	26	3431	3504
8~9		1653	518	9	70	25	2275	2352
9~10		1740	541	68	29	12	2390	2457
10~11		1668	523	46	30	34	2301	2390
11~12		1666	477	62	24	10	2239	2297
12~13		1630	483	27	33	10	2183	2228
13~14		1477	477	19	43	6	2022	2062
14~15		1842	372	93	47	5	2359	2437
15~16		1709	312	49	58	6	2134	2197
16~17		2177	300	58	41	10	2586	2651
17~18		2142	414	39	54	5	2654	2708
18~19		1760	403	44	64	8	2279	2345
19~20		2056	269	19	37	13	2394	2442
20~21		2134	279	38	20	1	2472	2503
21~22		1982	309	29	18	5	2343	2374
合 計		30282	7133	700	668	196	38979	39960





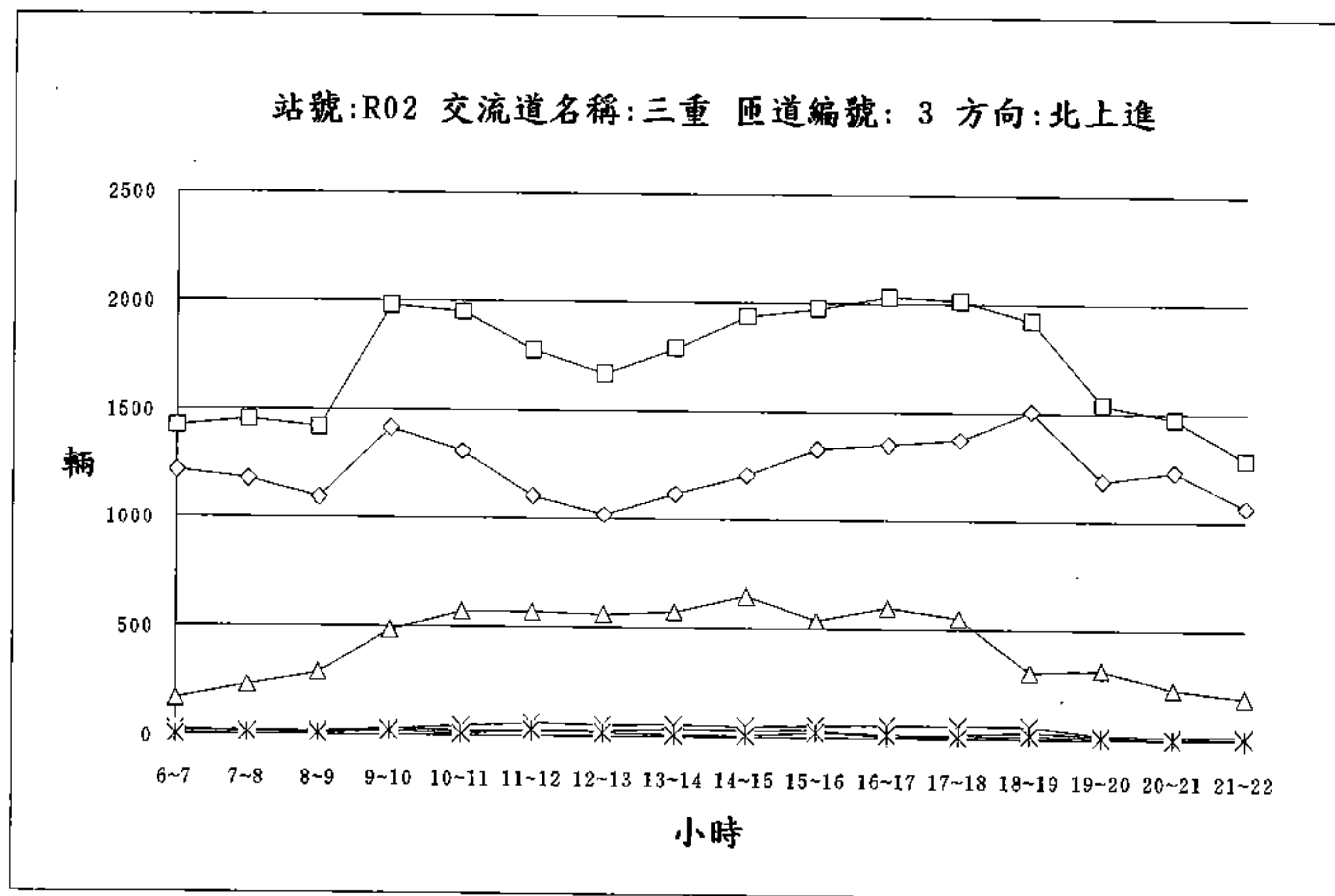
交流道編號:R02 交流道名稱:三重 匝道編號:2 方向:南下進

時間	車種	小客車	小貨車	大客車	大貨車	聯結車	合 計 輛 數	計 PCU
6~7		546	130	67	17	11	771	830
7~8		831	241	118	28	17	1235	1334
8~9		780	189	17	68	20	1074	1147
9~10		693	135	75	35	5	943	1006
10~11		776	102	76	38	8	1000	1069
11~12		746	143	102	28	4	1023	1094
12~13		715	150	105	11	5	986	1052
13~14		511	138	107	10	3	769	832
14~15		735	158	95	16	4	1008	1070
15~16		630	199	92	30	3	954	1020
16~17		719	232	93	21	5	1070	1135
17~18		576	148	82	17	8	831	893
18~19		648	137	63	20	4	872	920
19~20		330	90	37	20	6	483	521
20~21		254	89	25	23	8	399	435
21~22		289	59	40	11	1	400	427
合 計		9779	2340	1194	393	112	13818	14785



交流道編號:R02 交流道名稱:三重 匝道編號:3 方向:北上進

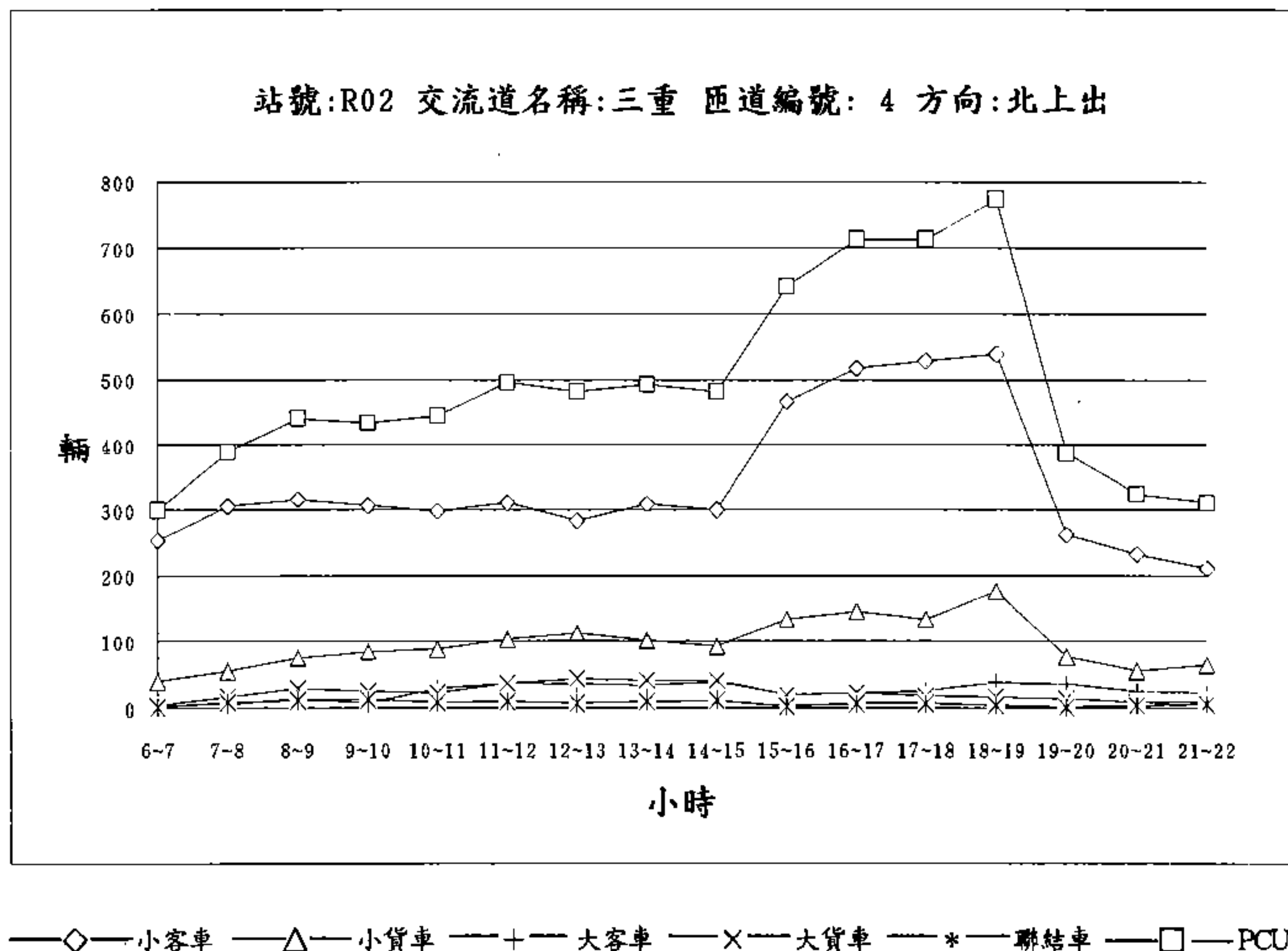
時間	車種	小客車	小貨車	大客車	大貨車	聯結車	合 計 輛 數	計 PCU
6~7		1214	165	14	24	5	1422	1449
7~8		1176	230	20	13	12	1451	1486
8~9		1091	287	15	18	6	1417	1443
9~10		1416	486	30	29	20	1981	2041
10~11		1305	571	21	44	8	1949	1994
11~12		1101	570	21	57	27	1776	1856
12~13		1015	559	25	51	17	1667	1731
13~14		1114	572	35	56	9	1786	1845
14~15		1203	647	31	48	8	1937	1989
15~16		1327	538	34	54	23	1976	2055
16~17		1350	602	3	59	19	2033	2093
17~18		1375	553	19	60	7	2014	2064
18~19		1508	307	33	59	15	1922	1991
19~20		1186	316	14	18	7	1541	1568
20~21		1230	228	0	16	3	1477	1490
21~22		1068	190	0	19	7	1284	1304
合 計		19679	6821	315	625	193	27633	28399



—◇— 小客車 —△— 小貨車 —+— 大客車 —×— 大貨車 —\*— 聯結車 —□— PCU

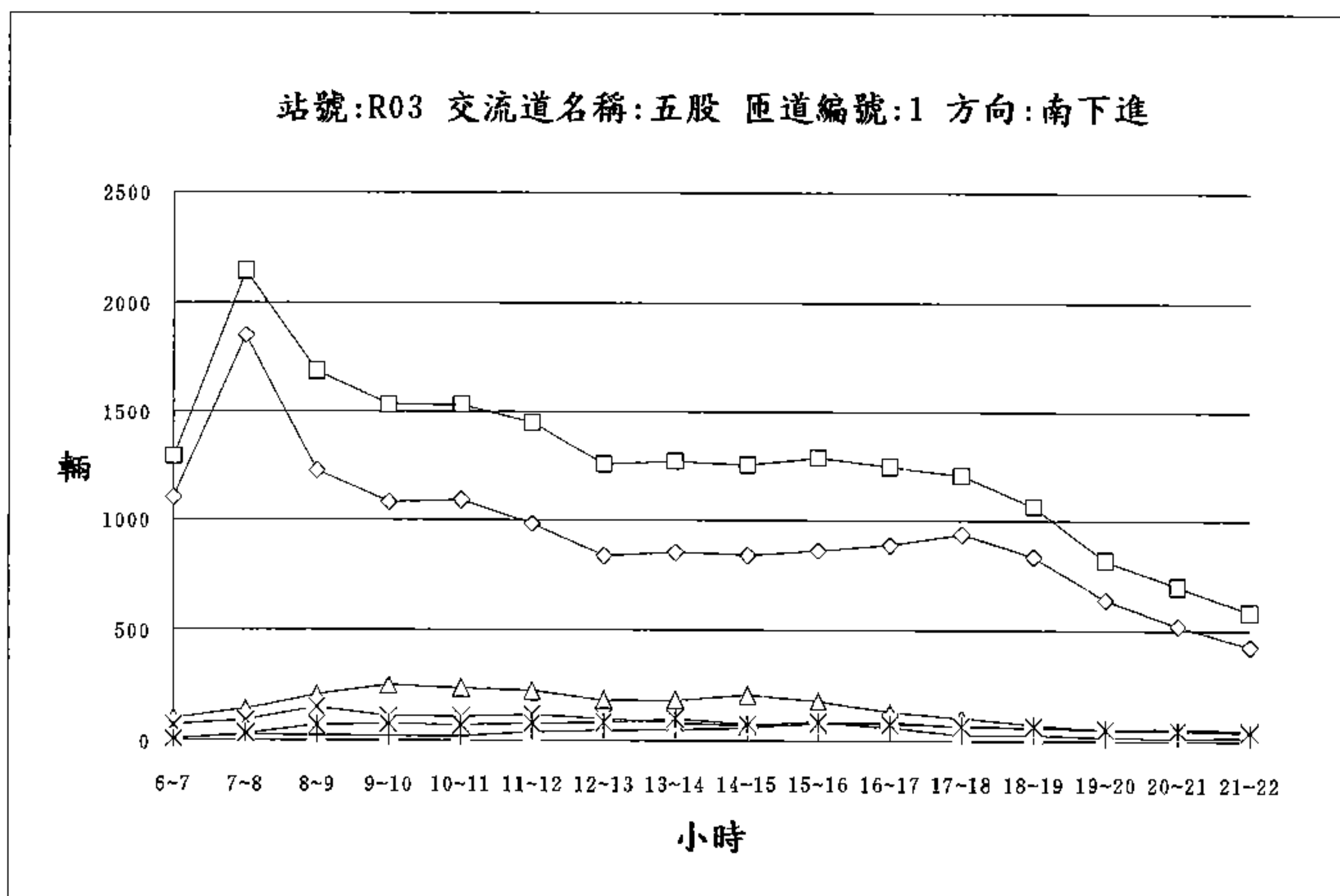
交流道編號:R02 交流道名稱:三重 匝道編號:4 方向:北上出

時間	車種	小客車	小貨車	大客車	大貨車	聯結車	合 計 輛 數	計 PCU
6~7		253	39	3	3	1	299	304
7~8		306	55	5	15	8	389	411
8~9		316	74	13	28	10	441	477
9~10		307	84	7	24	12	434	468
10~11		298	89	28	22	8	445	482
11~12		311	104	36	36	9	496	546
12~13		284	113	35	43	7	482	532
13~14		309	102	33	40	9	493	543
14~15		300	93	38	41	10	482	537
15~16		467	134	20	19	2	642	665
16~17		518	146	21	22	7	714	746
17~18		529	134	25	18	7	713	745
18~19		539	177	37	16	4	773	806
19~20		262	77	35	13	1	388	414
20~21		233	55	24	8	4	324	346
21~22		211	63	22	9	6	311	336
合 計		5443	1539	382	357	105	7826	8358



交流道編號:R03 交流道名稱:五股 匝道編號:1 方向:南下進

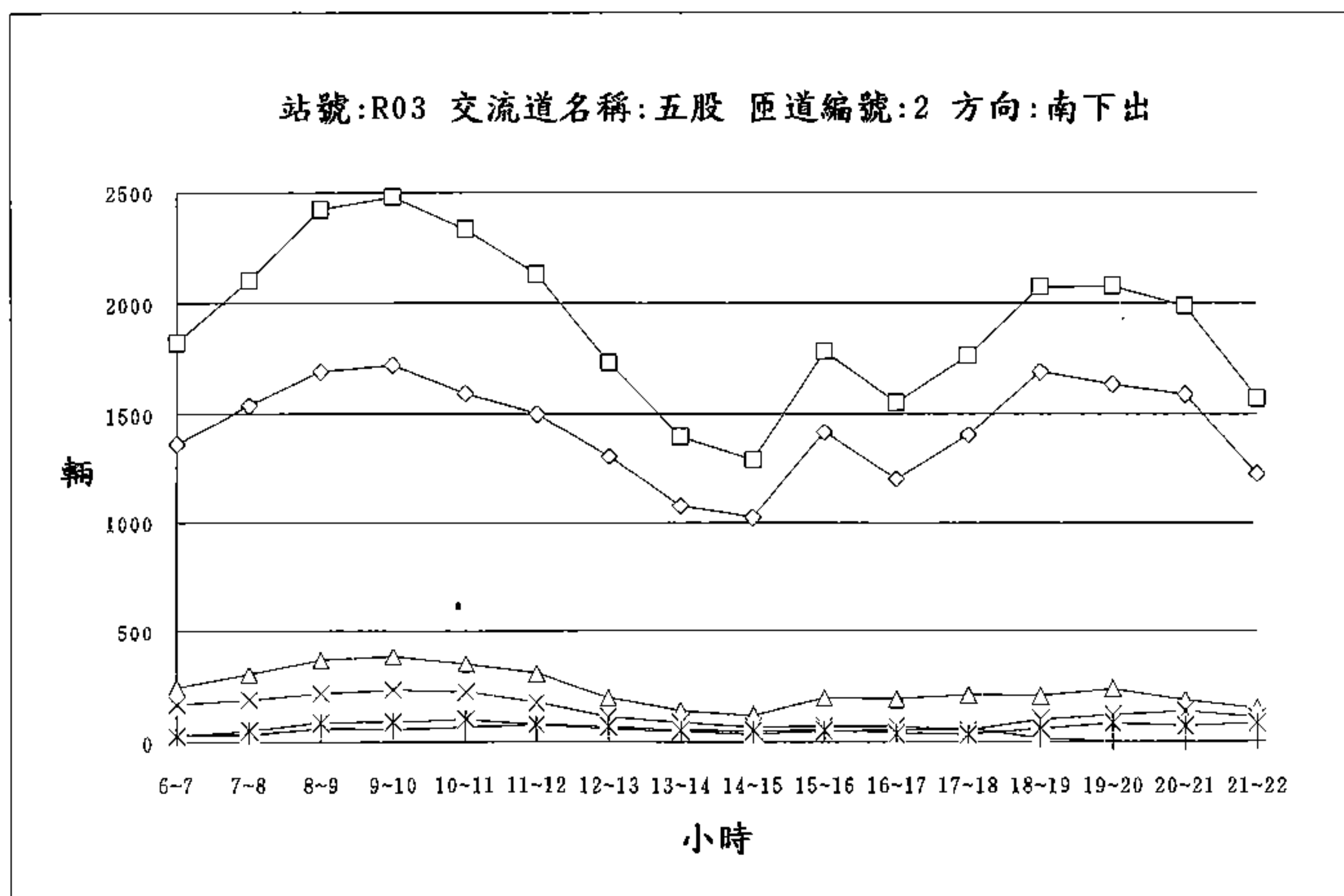
時間	車種	小客車	小貨車	大客車	大貨車	聯結車	合 計 輛 數	計 PCU
6~7		1101	101	9	73	6	1290	1340
7~8		1851	143	29	92	30	2145	2251
8~9		1226	209	26	152	73	1686	1885
9~10		1081	249	20	108	77	1535	1715
10~11		1091	235	22	111	73	1532	1708
11~12		984	225	41	118	80	1448	1648
12~13		835	186	49	100	84	1254	1455
13~14		853	184	52	81	100	1270	1487
14~15		838	210	59	70	74	1251	1427
15~16		861	180	83	74	86	1284	1492
16~17		888	132	61	86	77	1244	1433
17~18		939	103	29	64	68	1203	1352
18~19		831	77	29	60	66	1063	1207
19~20		639	47	17	56	56	815	936
20~21		522	63	13	54	48	700	806
21~22		429	48	17	50	40	584	678
合 計		14969	2392	556	1349	1038	20304	22820



—◇—小客車 —△—小貨車 —+—大客車 —×—大貨車 —\*—聯結車 —□—PCU

交流道編號:R03 交流道名稱:五股 匝道編號:2 方向:南下出

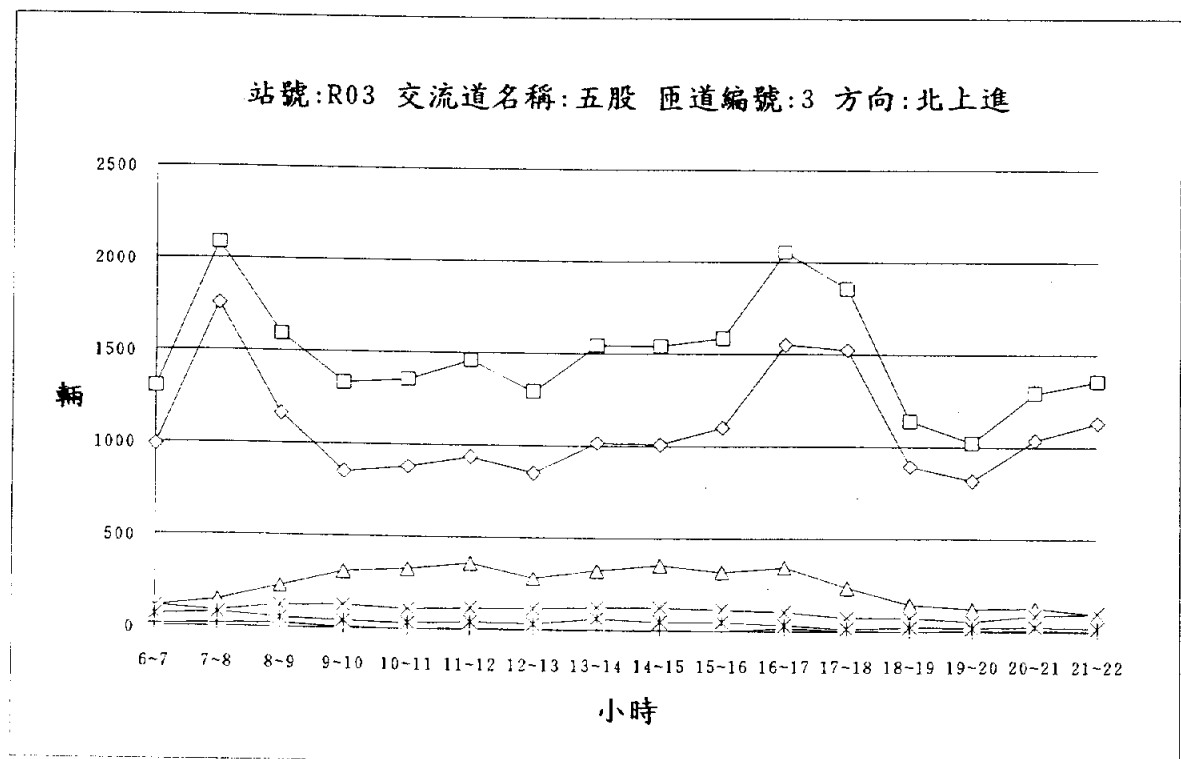
時間	車種	小客車	小貨車	大客車	大貨車	聯結車	合 輛 數	計 PCU
6~7		1361	241	33	164	26	1825	1963
7~8		1537	299	32	186	50	2104	2288
8~9		1692	368	60	217	85	2422	2688
9~10		1719	386	54	232	89	2480	2757
10~11		1592	351	64	227	98	2332	2625
11~12		1499	307	74	175	77	2132	2372
12~13		1305	196	54	110	67	1732	1915
13~14		1078	136	45	86	51	1396	1538
14~15		1024	116	35	67	47	1289	1411
15~16		1418	196	49	68	52	1783	1920
16~17		1200	190	53	70	39	1552	1672
17~18		1406	209	60	52	35	1762	1871
18~19		1691	206	19	99	59	2074	2222
19~20		1632	235	5	120	84	2076	2265
20~21		1589	186	5	136	73	1989	2169
21~22		1224	149	8	109	81	1571	1751
合 計		22967	3771	650	2118	1013	30519	33427



—◇— 小客車 —△— 小貨車 —+— 大客車 —×— 大貨車 —\*— 聯結車 —□— PCU

交流道編號:R03 交流道名稱:五股 匝道編號:3 方向:北上進

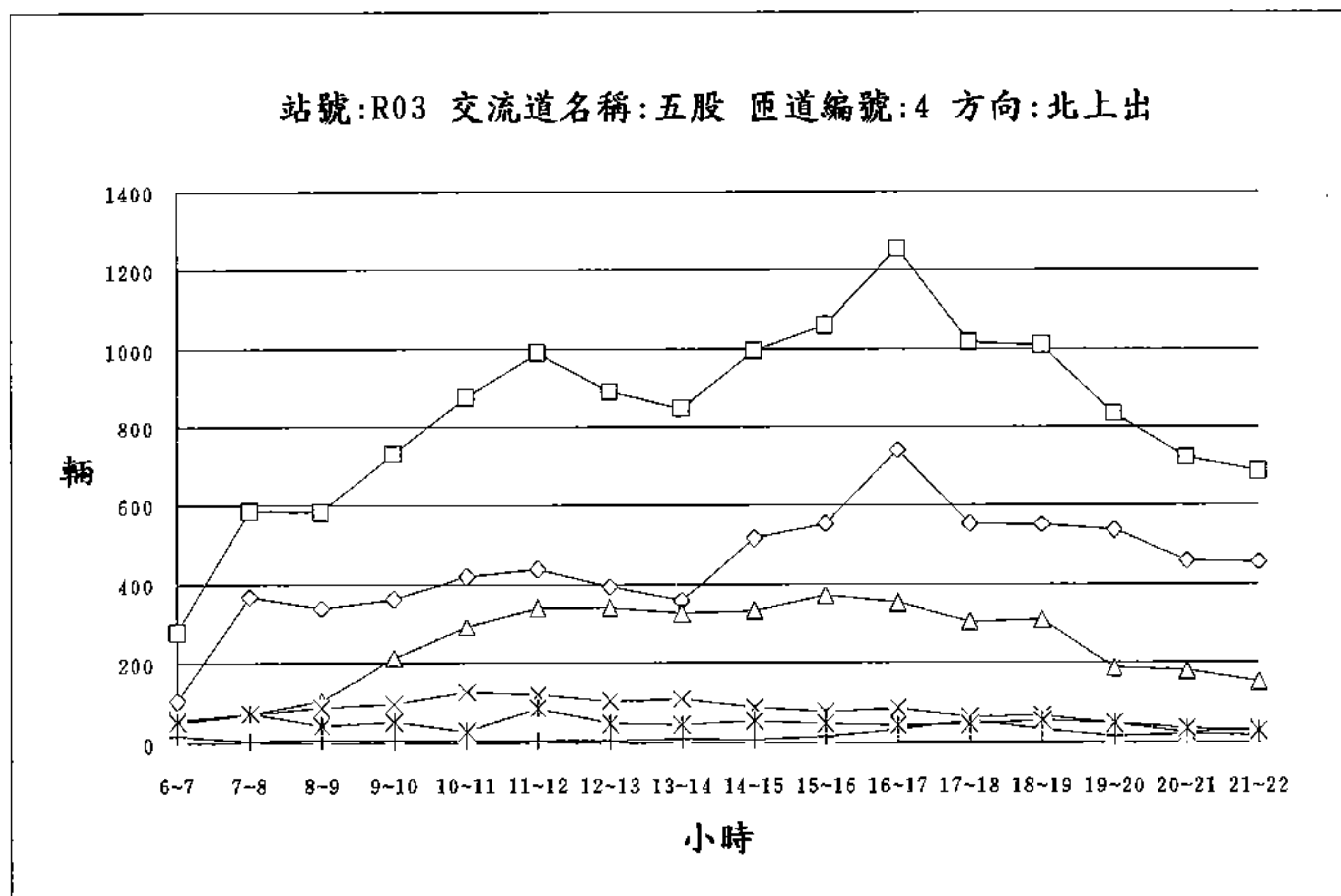
時間	車種	小客車	小貨車	大客車	大貨車	聯結車	合 計 輛 數	計 PCU
6~7		990	113	14	115	69	1301	1469
7~8		1755	146	17	90	79	2087	2259
8~9		1161	230	25	123	55	1594	1751
9~10		848	312	5	125	42	1332	1460
10~11		880	329	1	111	32	1353	1457
11~12		935	363	3	118	41	1460	1582
12~13		854	284	4	117	35	1294	1407
13~14		1018	327	4	128	66	1543	1708
14~15		1008	358	3	125	48	1542	1678
15~16		1101	320	1	117	47	1586	1716
16~17		1552	347	17	105	34	2055	2167
17~18		1523	239	5	74	16	1857	1921
18~19		892	146	1	77	26	1142	1220
19~20		820	122	5	55	20	1022	1082
20~21		1037	131	6	90	27	1291	1380
21~22		1133	96	5	101	21	1356	1441
合 計		17507	3863	116	1671	658	23815	25698



—◇— 小客車 —△— 小貨車 —+— 大客車 —×— 大貨車 —\*— 聯結車 —□— PCU

交流道編號:R03 交流道名稱:五股 匝道編號:4 方向:北上出

時間	車種	小客車	小貨車	大客車	大貨車	聯結車	合 計 輛 數	計 PCU
6~7		105	48	17	56	52	278	393
7~8		366	70	4	71	73	584	731
8~9		338	105	8	89	42	582	694
9~10		362	214	7	98	51	732	861
10~11		421	292	7	128	29	877	988
11~12		438	341	7	120	85	991	1182
12~13		393	341	6	104	48	892	1019
13~14		357	327	10	110	44	848	974
14~15		516	332	8	88	53	997	1125
15~16		552	370	15	77	47	1061	1178
16~17		741	353	33	84	43	1254	1377
17~18		553	303	54	63	45	1018	1144
18~19		551	310	32	65	53	1011	1139
19~20		537	187	16	46	48	834	937
20~21		459	182	21	26	34	722	797
21~22		454	153	17	34	29	687	756
合 計		7143	3928	262	1259	776	13368	15295



—◇— 小客車 —△— 小貨車 —+— 大客車 —×— 大貨車 —\*— 聯結車 —□— PCU

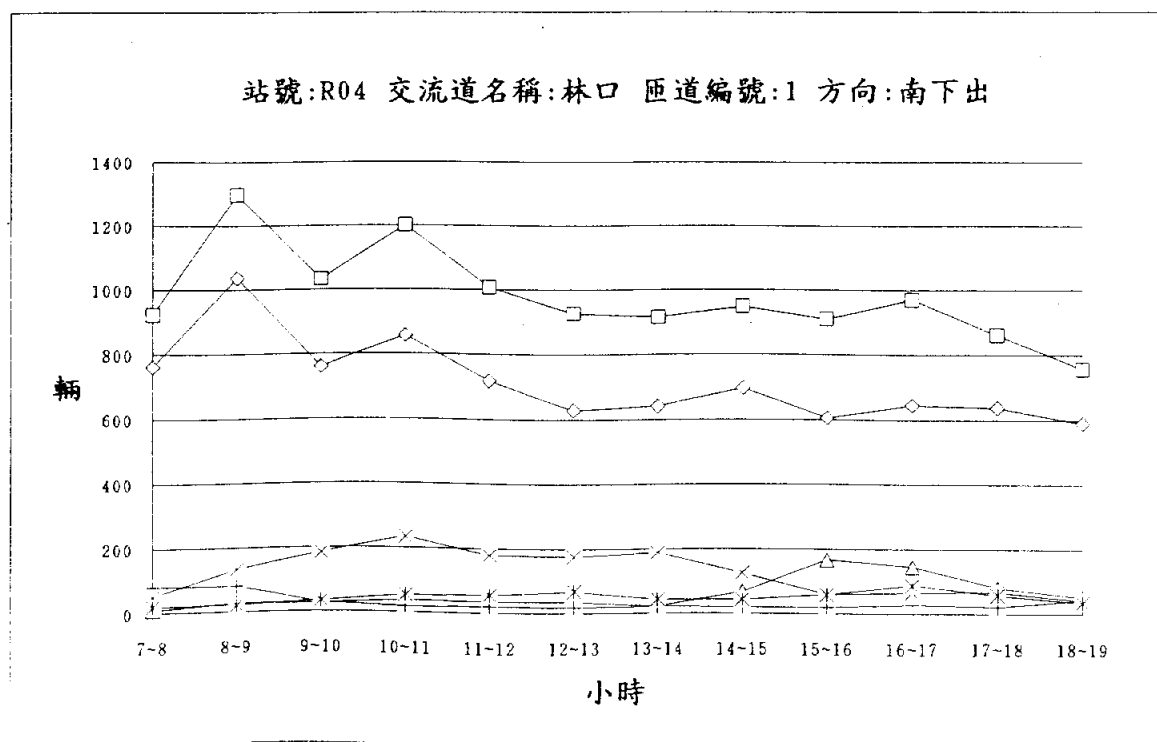
交流道編號:R04

交流道名稱:林口

匝道編號:1

方向:南下出

時間	車種	小客車	小貨車	大客車	大貨車	聯結車	合 輛 數	計 PCU
7~8		763	9	80	50	20	922	1017
8~9		1038	27	80	132	21	1298	1436
9~10		763	25	27	185	33	1033	1189
10~11		858	38	18	235	52	1201	1406
11~12		720	36	19	179	55	1009	1191
12~13		629	35	18	177	67	926	1124
13~14		642	22	21	188	43	916	1085
14~15		697	66	19	125	42	949	1084
15~16		606	166	20	59	58	909	1036
16~17		646	145	28	65	88	972	1151
17~18		638	80	21	67	56	862	990
18~19		590	50	43	40	36	759	855
合 計		8590	699	394	1502	571	11756	13564



—◇— 小客車 —△— 小貨車 —+— 大客車 —×— 大貨車 —\*— 聯結車 —□— PCU



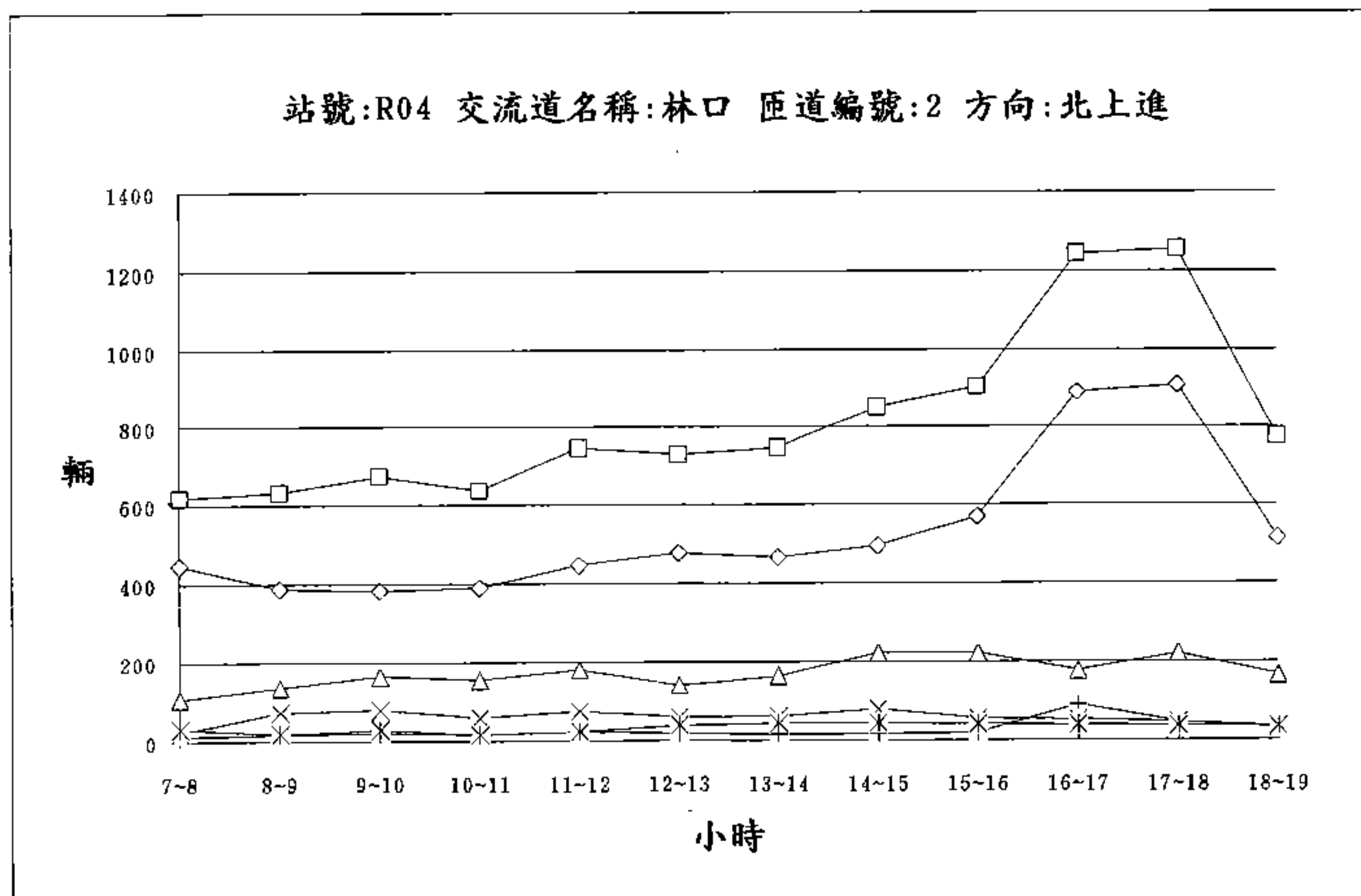
交流道編號:R04

交流道名稱:林口

匝道編號:2

方向:北上進

車種	小客車	小貨車	大客車	大貨車	聯結車	合 計	計
時間						輛 數	PCU
7~8	447	105	12	21	31	616	679
8~9	388	136	17	73	18	632	704
9~10	382	165	20	78	28	673	764
10~11	390	155	16	59	16	636	698
11~12	446	180	23	75	23	747	831
12~13	477	139	17	59	38	730	825
13~14	465	163	16	60	42	746	847
14~15	494	224	16	78	42	854	964
15~16	568	224	19	55	40	906	1003
16~17	892	176	88	51	37	1244	1369
17~18	910	221	45	45	35	1256	1354
18~19	513	165	33	29	33	773	854
合 計	6372	2053	322	683	383	9813	10892



—◇— 小客車 —△— 小貨車 —+— 大客車 —×— 大貨車 —\*— 聯結車 —□— PCU

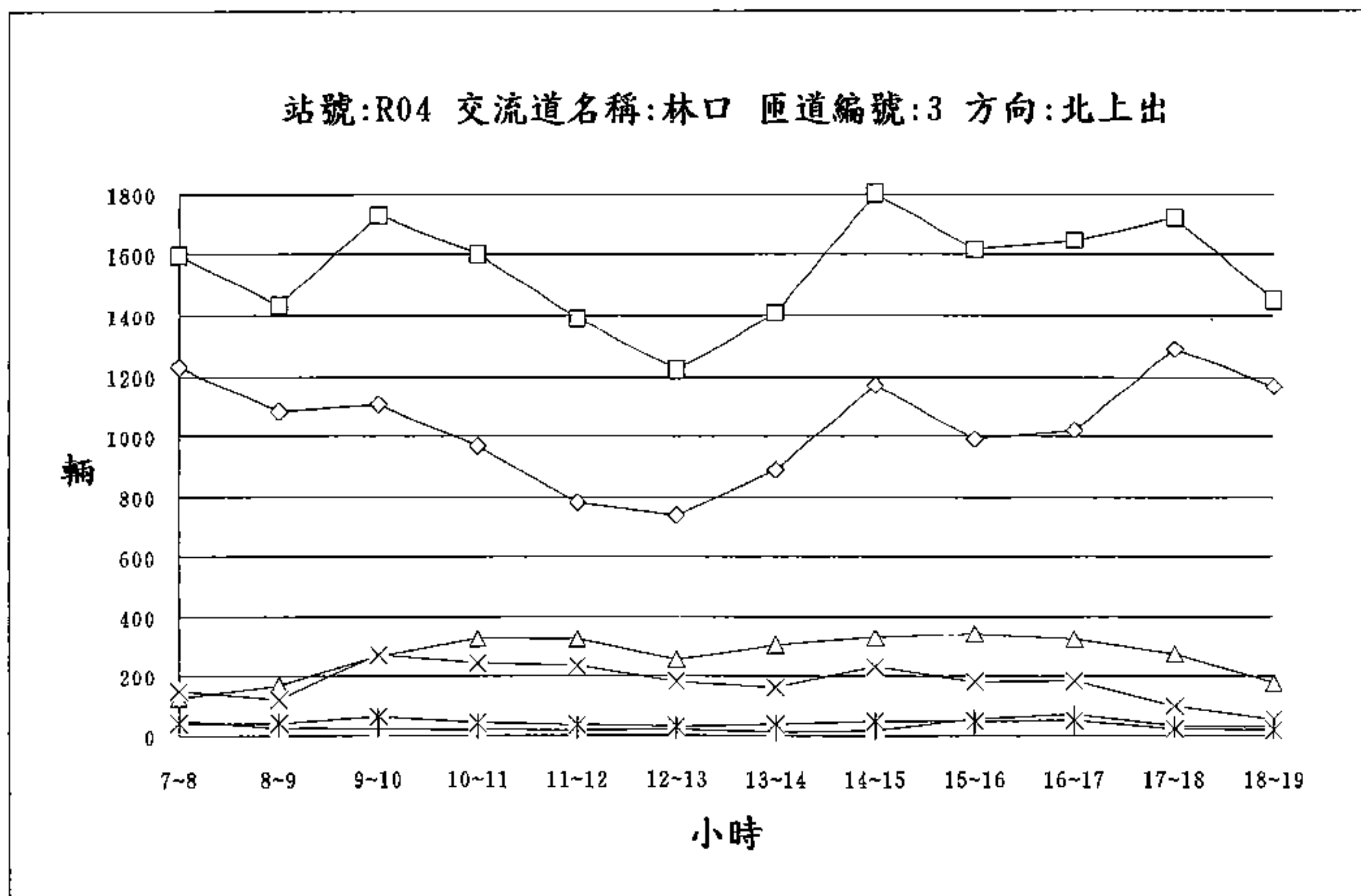
交流道編號:R04

交流道名稱:林口

匝道編號:3

方向:北上出

時間	車種	小客車	小貨車	大客車	大貨車	聯結車	合 輛 數	計 PCU
7~8		1230	127	50	149	41	1597	1758
8~9		1083	165	25	120	41	1434	1568
9~10		1106	267	23	271	63	1730	1972
10~11		968	326	20	244	43	1601	1798
11~12		781	324	17	233	36	1391	1570
12~13		740	253	19	178	31	1221	1366
13~14		889	304	14	161	39	1407	1553
14~15		1172	331	18	231	47	1799	1994
15~16		990	342	55	180	49	1616	1807
16~17		1020	324	70	184	50	1648	1850
17~18		1292	273	33	97	24	1719	1820
18~19		1170	177	31	54	19	1451	1522
合 計		12441	3213	375	2102	483	18614	20578



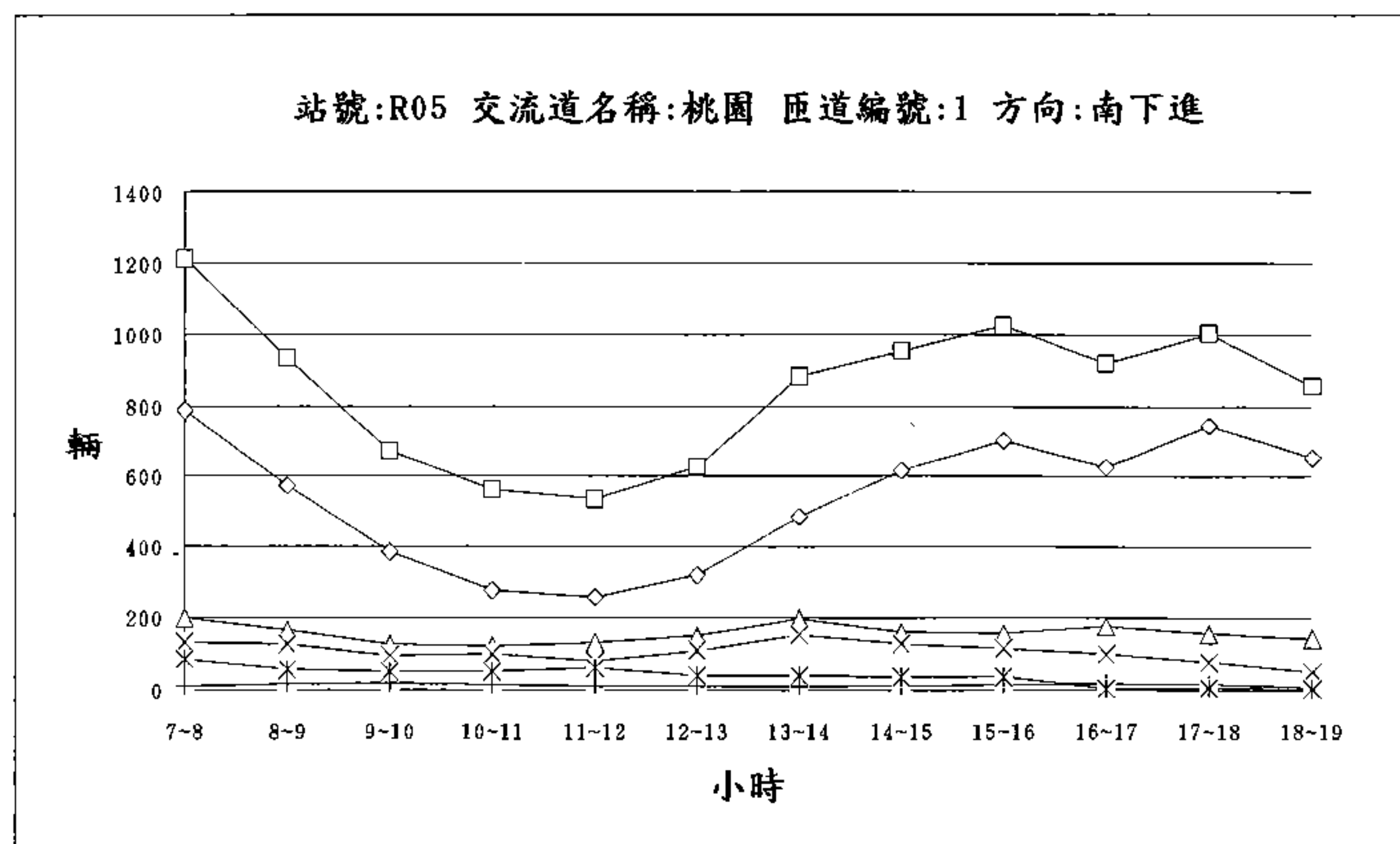
交流道編號:R05

交流道名稱:桃園

匝道編號:1

方向:南下進

時間	車種	小客車	小貨車	大客車	大貨車	聯結車	合 輛 數	計 PCU
7~8		789	200	11	129	84	1213	1409
8~9		572	165	16	126	56	935	1090
9~10		385	126	18	94	50	673	804
10~11		276	122	14	100	50	562	694
11~12		256	130	10	80	60	536	671
12~13		320	149	11	108	38	626	743
13~14		486	197	10	152	39	884	1024
14~15		616	161	13	127	36	953	1077
15~16		703	157	15	115	35	1025	1143
16~17		627	176	16	99	4	922	986
17~18		747	157	17	77	5	1003	1058
18~19		655	142	9	49	3	858	892
合 計		6432	1882	160	1256	460	10190	11591



—◇—小客車 —△—小貨車 —+—大客車 —×—大貨車 —\*—聯結車 —□—PCU

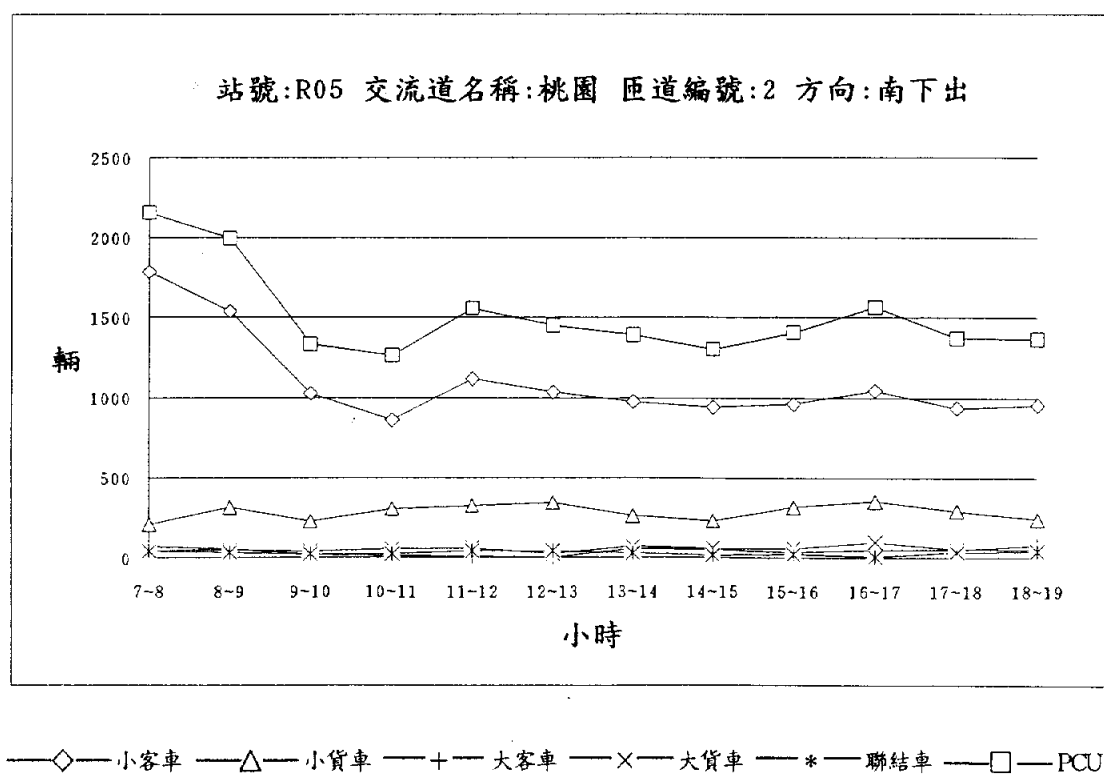
交流道編號:R05

交流道名稱:桃園

匝道編號:2

方向:南下出

時間	小客車	小貨車	大客車	大貨車	聯結車	合 計 輛 數	計 PCU
7~8	1785	207	71	46	45	2154	2280
8~9	1537	318	58	50	32	1995	2097
9~10	1024	226	20	39	23	1332	1396
10~11	863	306	13	56	24	1262	1333
11~12	1117	324	9	62	44	1556	1658
12~13	1037	345	2	24	40	1448	1521
13~14	976	262	56	72	27	1393	1498
14~15	944	230	51	60	16	1301	1381
15~16	964	319	38	60	24	1405	1490
16~17	1046	355	54	99	10	1564	1656
17~18	937	293	52	55	36	1373	1481
18~19	955	243	79	53	40	1370	1496
合 計	13185	3428	503	676	361	18153	19287



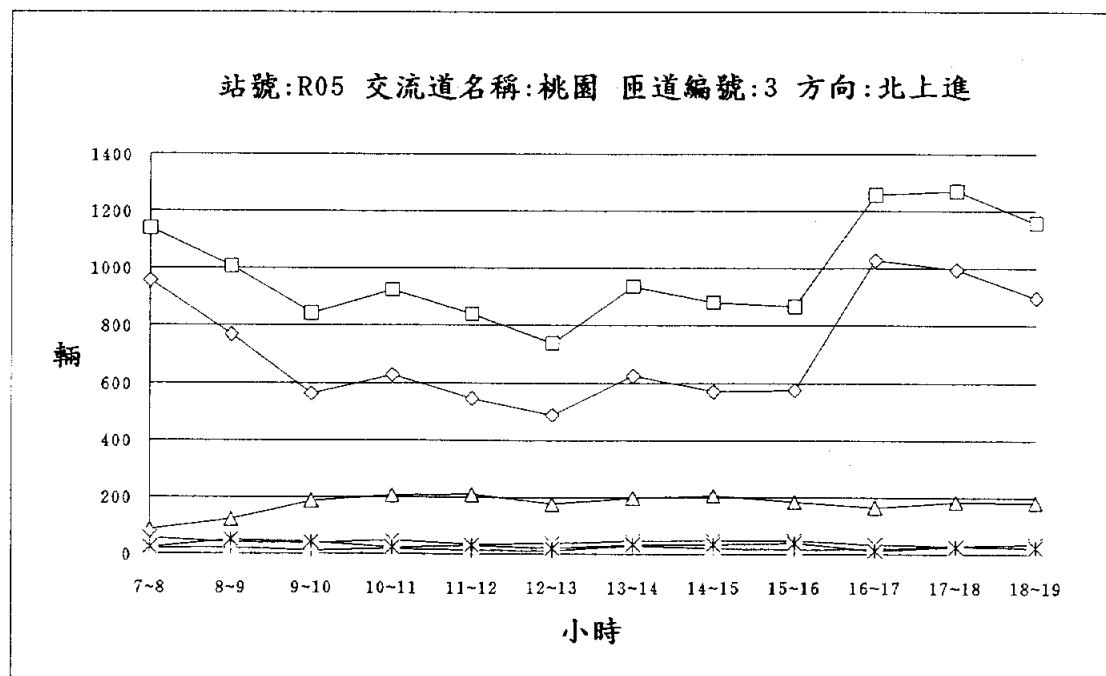
交流道編號:R05

交流道名稱:桃園

匝道編號:3

方向:北上進

車 時間	小客車	小貨車	大客車	大貨車	聯結車	合 輛 數	計 PCU
7~8	957	85	21	55	22	1140	1211
8~9	768	123	22	43	50	1006	1114
9~10	564	187	13	37	42	843	931
10~11	628	205	18	48	24	923	992
11~12	547	211	14	35	31	838	909
12~13	490	178	12	38	21	739	796
13~14	627	198	29	46	34	934	1023
14~15	571	205	21	49	34	880	966
15~16	577	184	16	48	41	866	960
16~17	1028	165	19	33	12	1257	1301
17~18	995	185	30	32	28	1270	1343
18~19	894	181	24	35	23	1157	1221
合 計	8646	2107	239	499	362	11853	12767



—◇— 小客車 —△— 小貨車 —+— 大客車 —×— 大貨車 —\*— 聯結車 —□— PCU

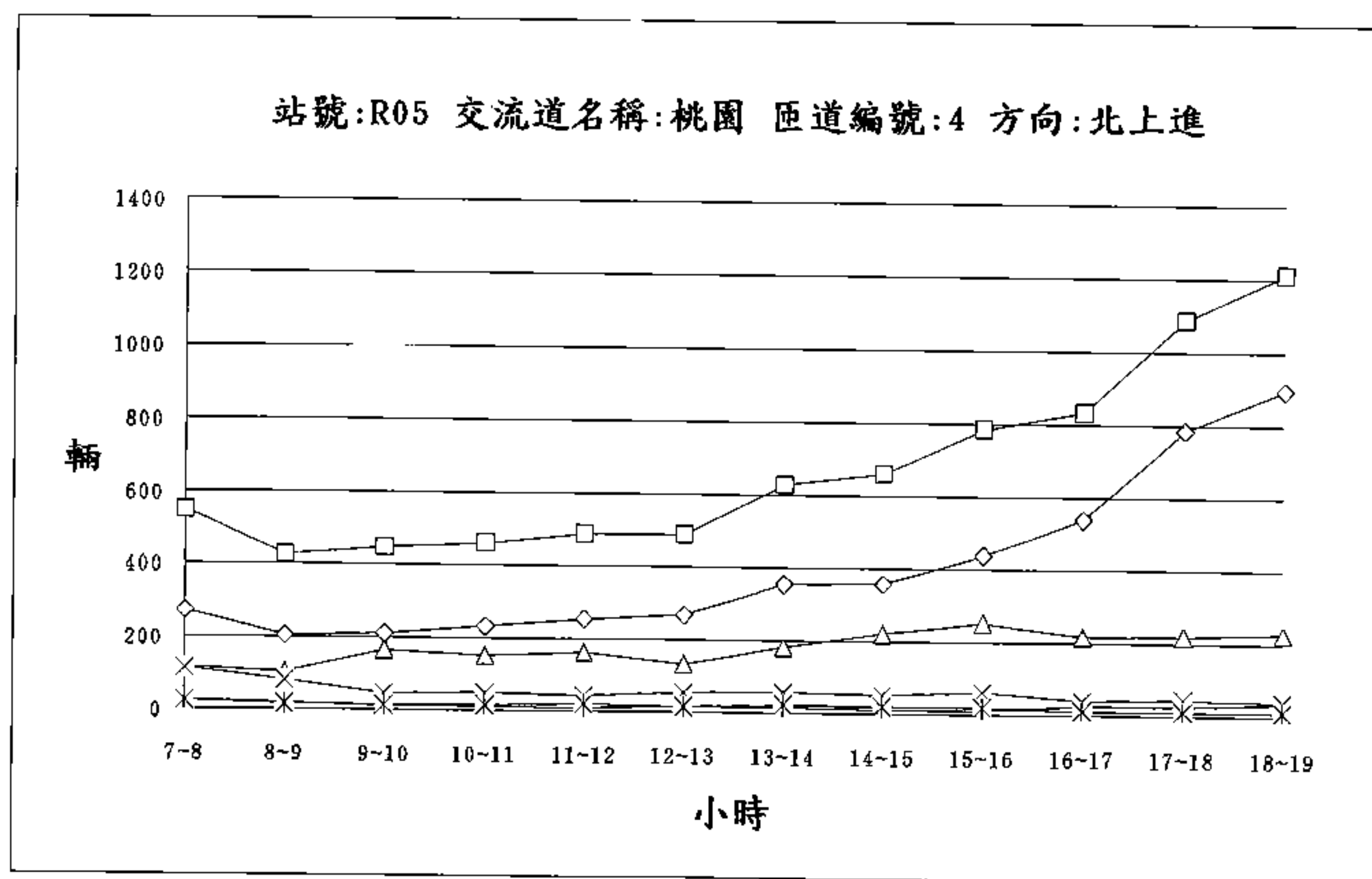
交流道編號:R05

交流道名稱:桃園

匝道編號:4

方向:北上進

時間	車 小客車	小貨車	大客車	大貨車	聯結車	合 輛 數	計 PCU
7~8	271	117	25	114	22	549	652
8~9	204	104	18	82	17	425	501
9~10	210	165	13	44	14	446	496
10~11	232	151	12	48	15	458	511
11~12	251	163	10	43	21	488	546
12~13	267	133	16	54	17	487	548
13~14	353	181	15	57	23	629	700
14~15	356	221	13	51	20	661	723
15~16	438	253	13	61	20	785	852
16~17	537	216	27	40	13	833	886
17~18	785	219	27	44	11	1086	1138
18~19	897	228	36	41	12	1214	1271
合 計	4801	2151	225	679	205	8061	8824



—◇— 小客車 —△— 小貨車 —+— 大客車 —×— 大貨車 —\*— 聯結車 —□— PCU

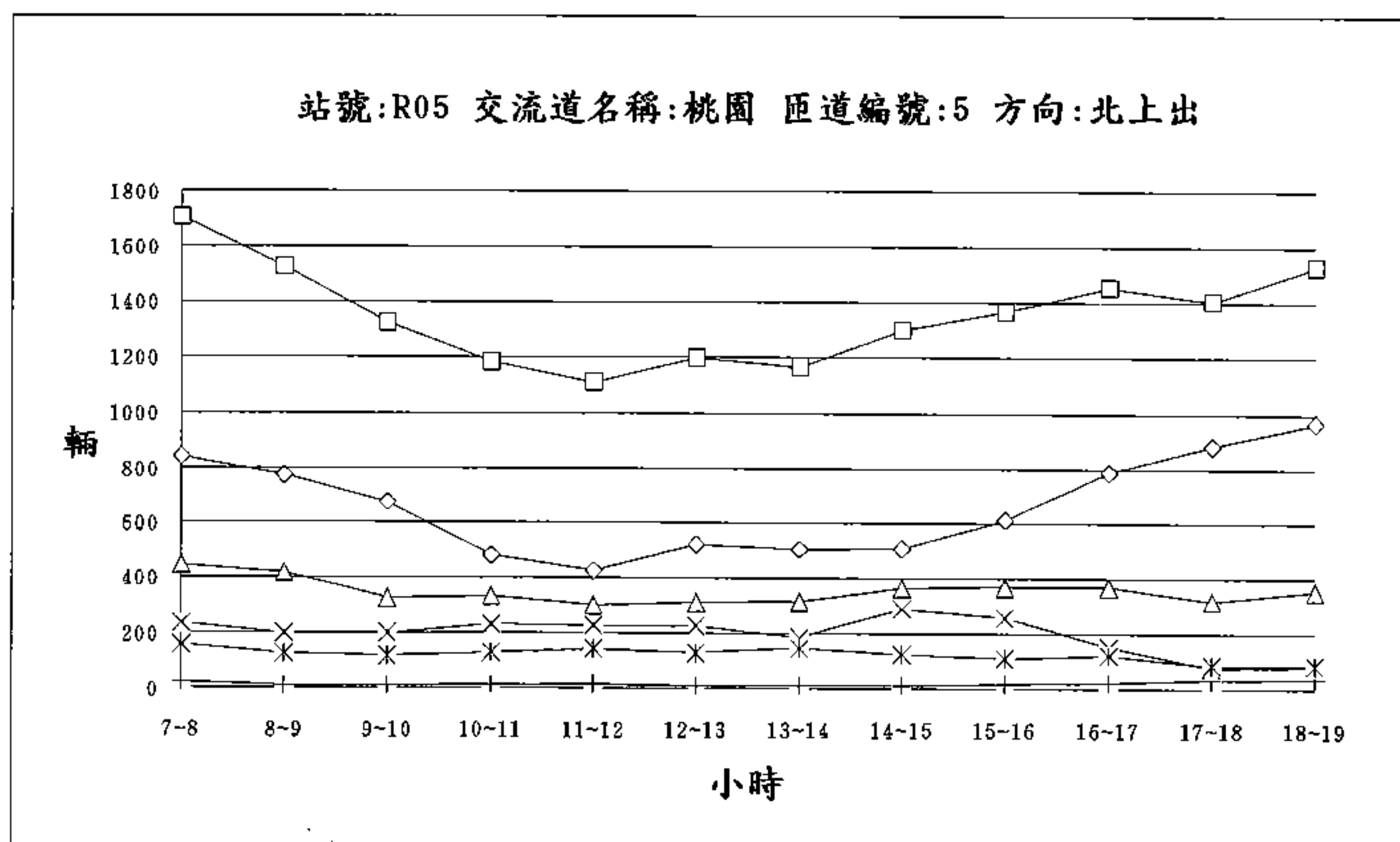
交流道編號:R05

交流道名稱:桃園

匝道編號:5

方向:北上出

車種	小客車	小貨車	大客車	大貨車	聯結車	合 計	計
時間						輛 數	PCU
7~8	843	445	25	235	158	1706	2073
8~9	775	416	11	198	125	1525	1817
9~10	673	326	10	198	118	1325	1606
10~11	481	331	14	231	127	1184	1497
11~12	425	301	15	226	141	1108	1440
12~13	519	313	10	225	131	1198	1512
13~14	504	314	14	187	147	1166	1487
14~15	507	363	13	291	124	1298	1636
15~16	612	369	17	258	111	1367	1671
16~17	790	368	23	152	121	1454	1723
17~18	888	317	36	78	85	1404	1589
18~19	968	355	38	84	85	1530	1719
合 計	7985	4218	226	2363	1473	16265	19770



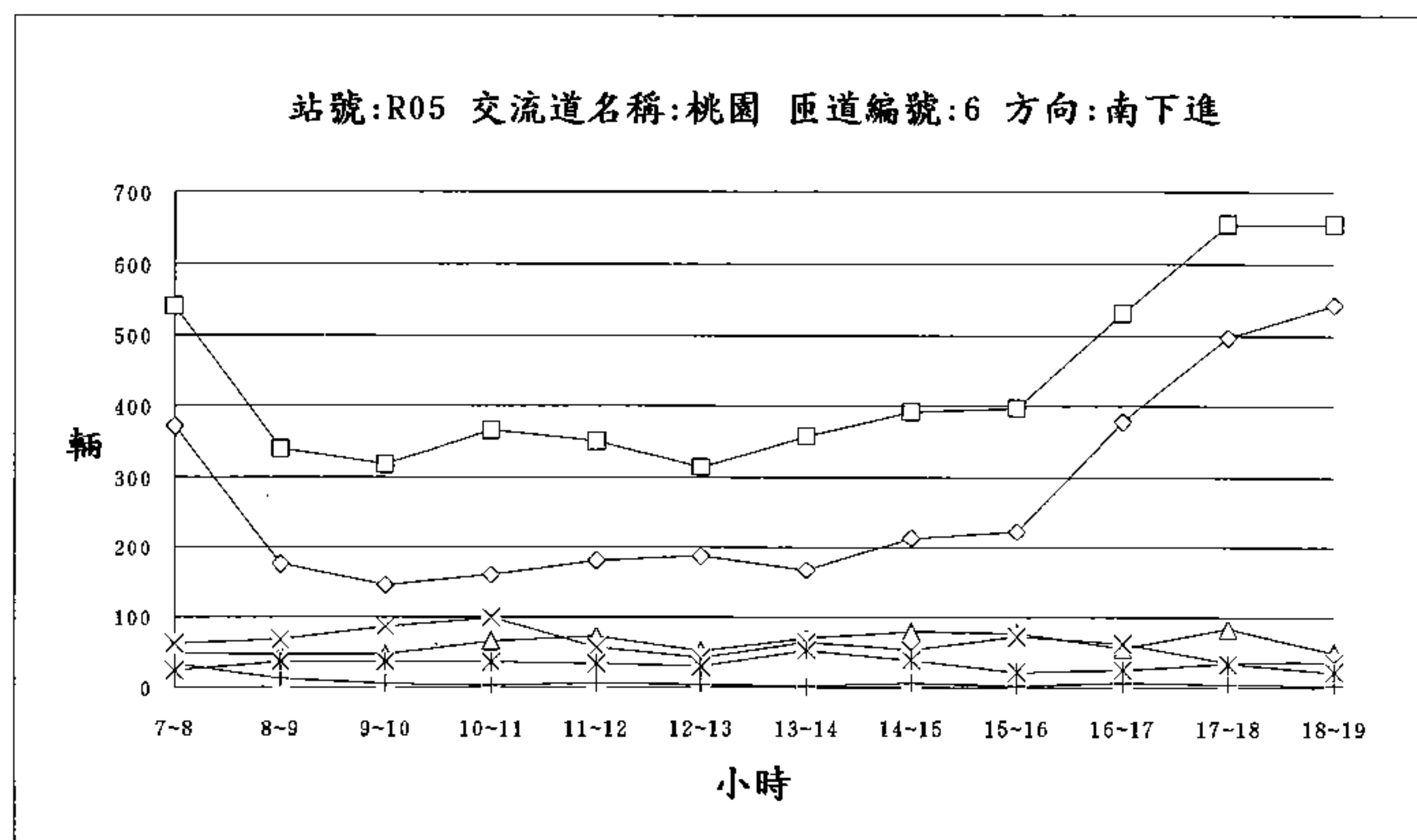
交流道編號:R05

交流道名稱:桃園

匝道編號:6

方向:南下進

時間	車種	小客車	小貨車	大客車	大貨車	聯結車	合 輛 數	計 PCU
7~8		372	48	33	63	24	540	624
8~9		176	47	13	68	37	341	437
9~10		145	47	6	85	36	319	419
10~11		161	66	4	99	37	367	474
11~12		181	72	7	57	34	351	434
12~13		187	52	4	42	30	315	383
13~14		167	70	3	65	53	358	472
14~15		213	79	7	54	39	392	481
15~16		223	77	3	72	22	397	468
16~17		379	56	7	63	26	531	605
17~18		498	83	5	35	34	655	726
18~19		543	50	4	36	22	655	708
合 計		3245	747	96	739	394	5221	6231

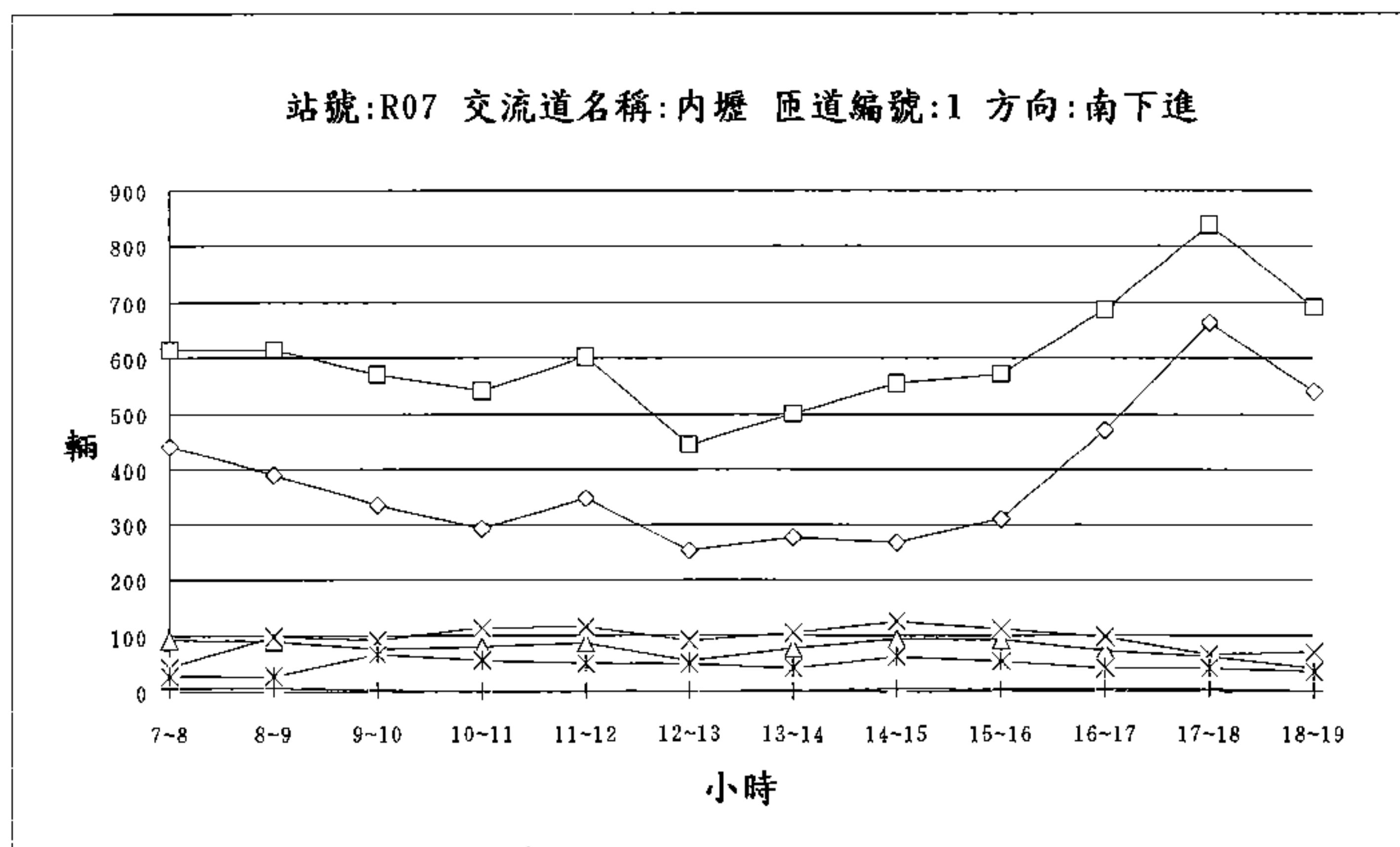


—◇—小客車 —△—小貨車 —+—大客車 —×—大貨車 —\*—聯結車 —□—PCU



交流道編號:R07 交流道名稱:內壢 匝道編號:1 方向:南下進

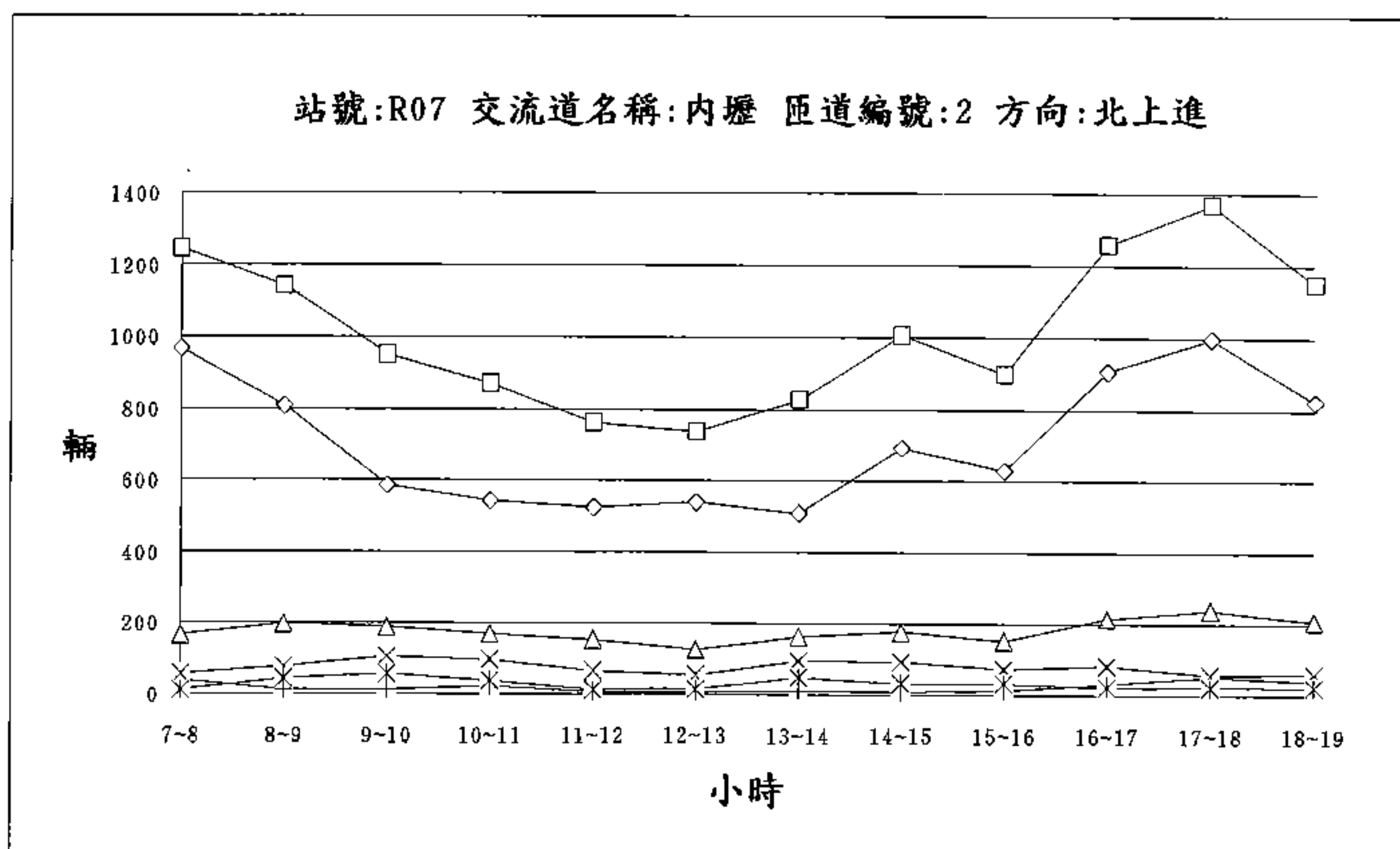
時間	車種	小客車	小貨車	大客車	大貨車	聯結車	合 計 輛 數	計 PCU
7~8		442	93	7	44	29	615	684
8~9		390	91	6	99	28	614	709
9~10		334	77	2	92	66	571	717
10~11		292	80	0	114	56	542	683
11~12		347	88	1	116	51	603	738
12~13		253	54	0	90	48	445	562
13~14		277	78	1	104	41	501	615
14~15		268	95	5	126	62	556	715
15~16		310	93	3	112	54	572	711
16~17		471	74	3	97	42	687	800
17~18		663	62	4	67	41	837	934
18~19		542	42	1	71	36	692	782
合 計		4589	927	33	1132	554	7235	8650



—◇—小客車 —△—小貨車 —+—大客車 —×—大貨車 —\*—聯結車 —□—PCU

交流道編號:R07 交流道名稱:內壢 匝道編號:2 方向:北上進

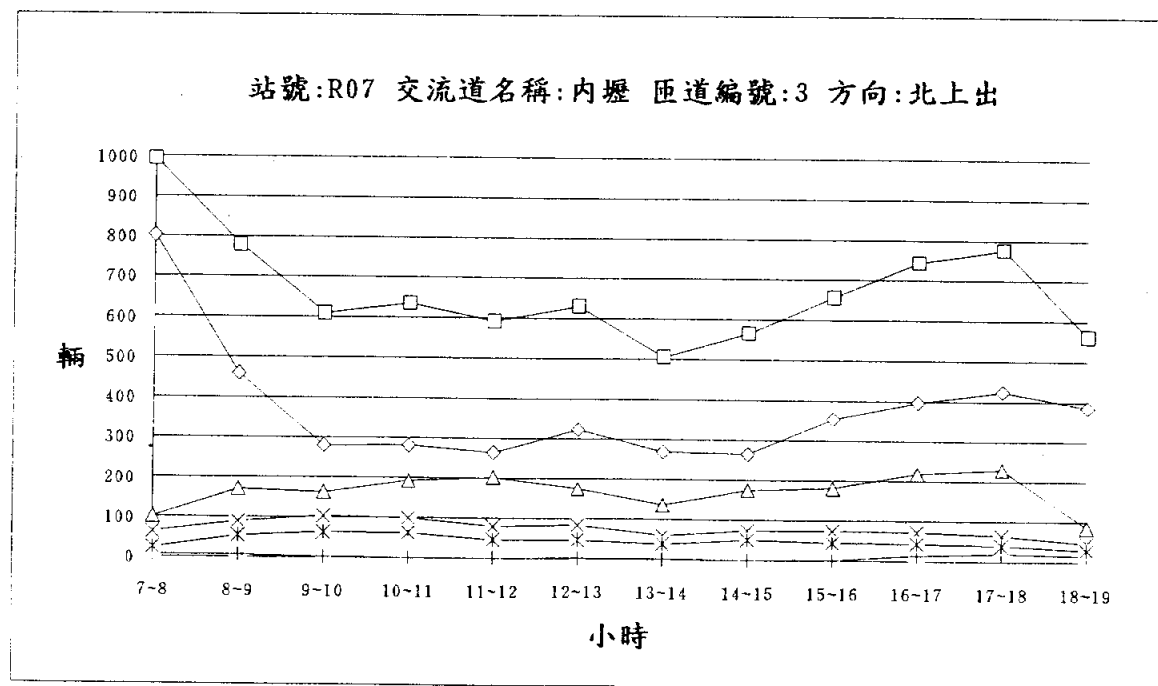
時間	車種	小客車	小貨車	大客車	大貨車	聯結車	合 計 輛 數	計 PCU
7~8		968	166	40	58	13	1245	1314
8~9		809	197	13	77	45	1141	1254
9~10		586	189	12	107	58	952	1099
10~11		543	169	23	97	39	871	990
11~12		525	153	6	65	13	762	817
12~13		539	125	6	54	14	738	789
13~14		509	163	10	95	50	827	955
14~15		693	178	9	92	33	1005	1105
15~16		630	153	13	73	31	900	990
16~17		907	216	32	82	21	1258	1347
17~18		998	240	53	57	23	1371	1461
18~19		825	206	39	60	20	1150	1230
合 計		8532	2155	256	917	360	12220	13351



—◇—小客車 —△—小貨車 —+—大客車 —×—大貨車 —\*—聯結車 —□—PCU

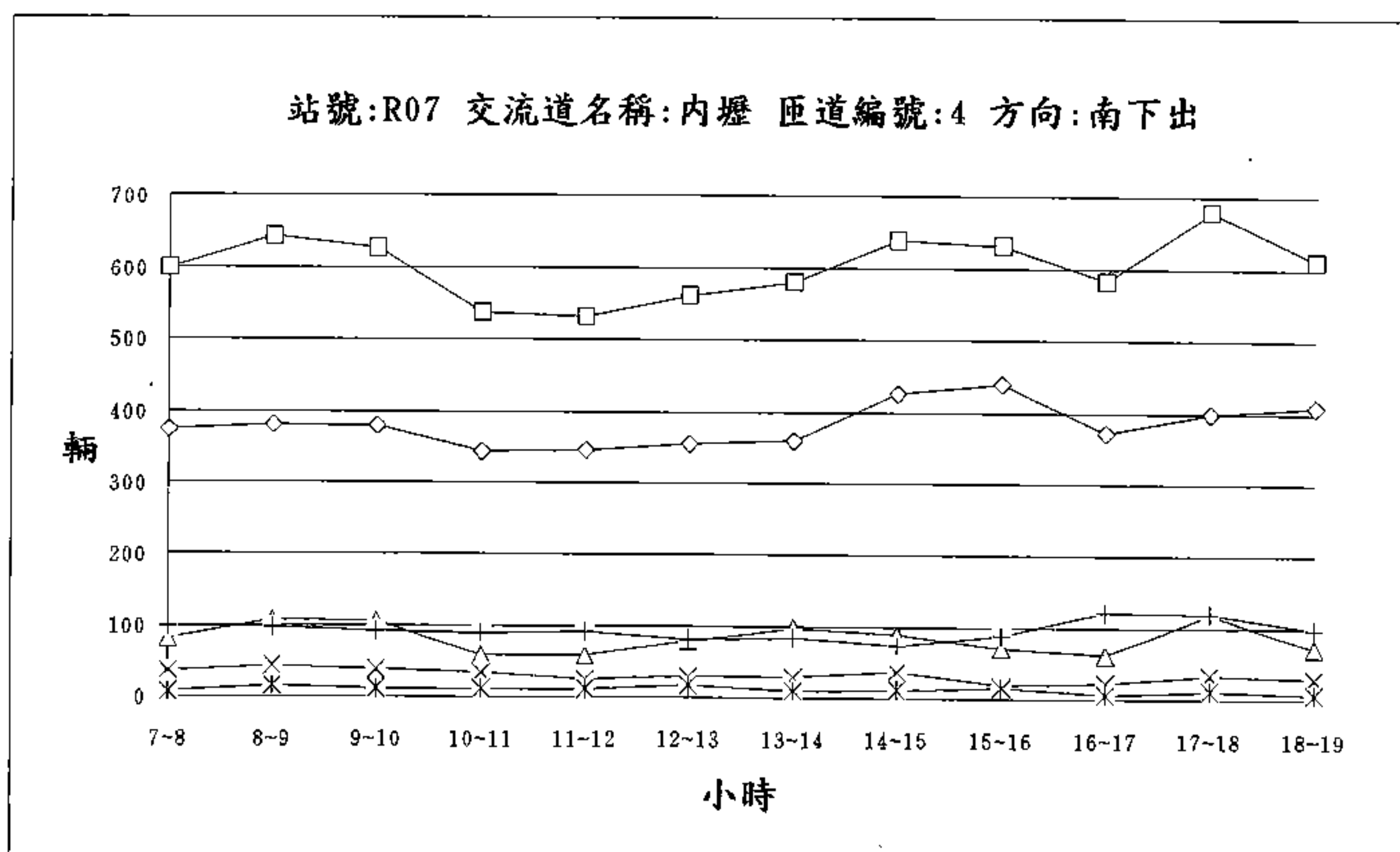
交流道編號:R07 交流道名稱:內壢 匝道編號:3 方向:北上出

車種 時間	小客車	小貨車	大客車	大貨車	聯結車	合 輛 數	計 PCU
7~8	803	101	5	63	23	995	1064
8~9	459	171	6	89	54	779	908
9~10	279	163	1	103	63	609	756
10~11	281	193	0	99	62	635	778
11~12	264	202	0	80	47	593	704
12~13	323	175	1	84	47	630	743
13~14	269	137	1	60	39	506	595
14~15	266	176	0	74	50	566	678
15~16	355	182	1	74	45	657	762
16~17	397	219	13	72	43	744	851
17~18	424	230	19	64	40	777	879
18~19	385	87	15	47	29	563	638
合 計	4505	2036	62	909	542	8054	9356



交流道編號:R07 交流道名稱:內壢 匝道編號:4 方向:南下出

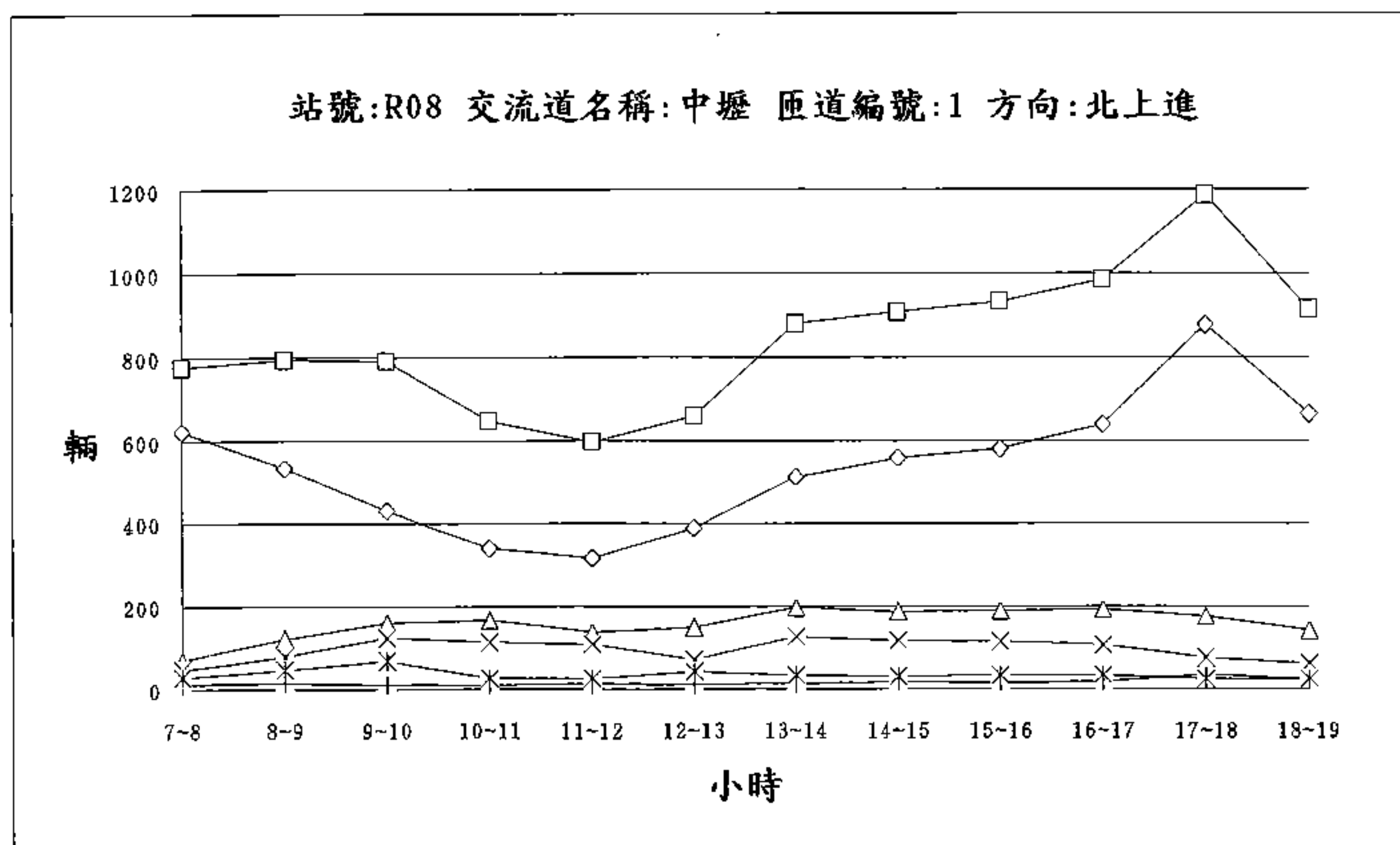
時間	車種	小客車	小貨車	大客車	大貨車	聯結車	合 輛 數	計 PCU
7~8		374	82	99	37	7	599	678
8~9		381	107	98	43	15	644	737
9~10		380	106	92	39	10	627	708
10~11		344	59	90	34	10	537	614
11~12		346	58	92	25	10	531	605
12~13		356	79	81	29	16	561	640
13~14		360	98	85	29	9	581	652
14~15		427	90	74	37	11	639	711
15~16		440	70	89	18	15	632	708
16~17		372	62	122	22	6	584	665
17~18		400	118	120	32	10	680	771
18~19		409	71	98	28	6	612	684
合 計		4589	1000	1140	373	125	7227	8173



—◇— 小客車 —△— 小貨車 —+— 大客車 —×— 大貨車 —\*— 聯結車 —□— PCU

交流道編號:R08 交流道名稱:中壢 匝道編號:1 方向:北上進

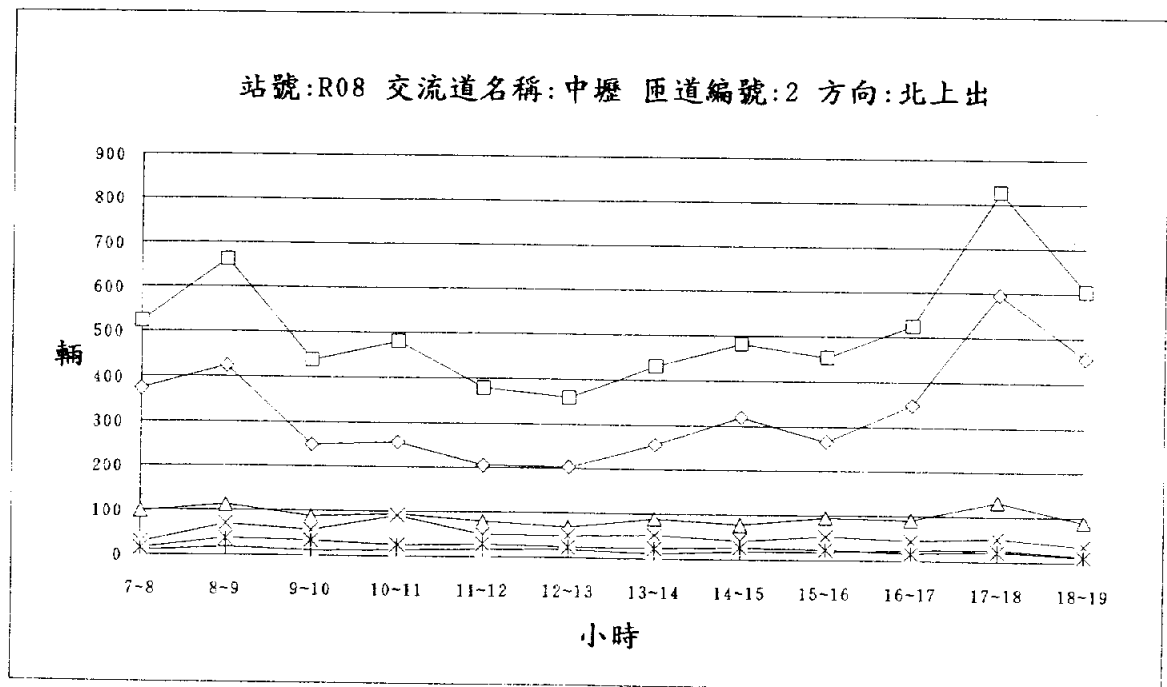
時間	車種	小客車	小貨車	大客車	大貨車	聯結車	合 計 輛 數	計 PCU
7~8		623	69	10	46	28	776	846
8~9		535	121	14	78	47	795	912
9~10		429	160	10	124	68	791	960
10~11		339	165	8	113	25	650	748
11~12		316	138	12	107	25	598	695
12~13		388	148	11	71	42	660	764
13~14		514	197	12	126	32	881	998
14~15		559	187	16	116	31	909	1022
15~16		582	190	14	115	32	933	1046
16~17		641	191	16	105	33	986	1096
17~18		880	175	35	74	24	1188	1279
18~19		667	141	23	61	24	916	994
合 計		6473	1882	181	1136	411	10083	11360



—◇—小客車 —△—小貨車 —+—大客車 —×—大貨車 —\*—聯結車 —□—PCU

交流道編號:R08 交流道名稱:中壢 匝道編號:2 方向:北上出

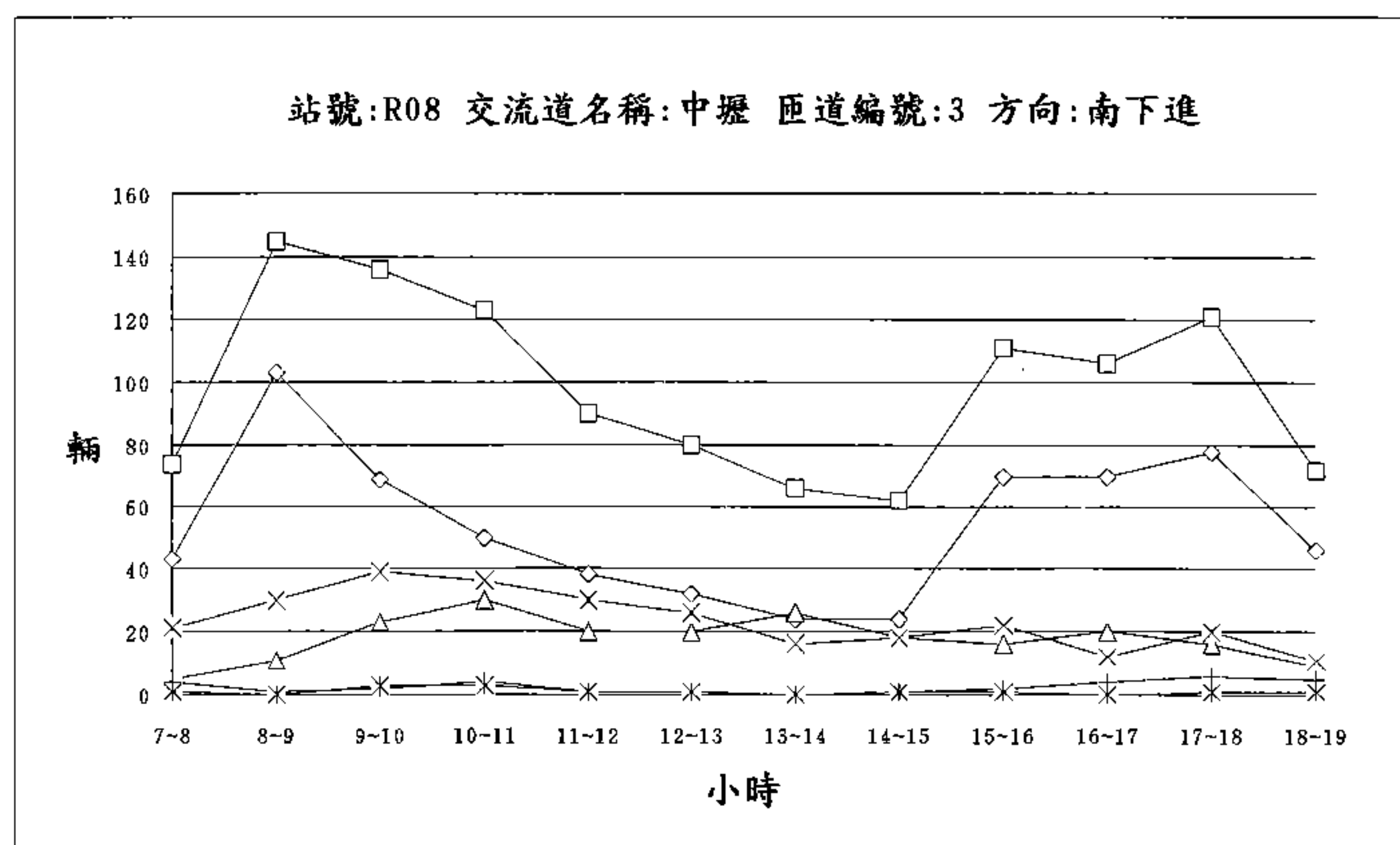
時間	車種	小客車	小貨車	大客車	大貨車	聯結車	合 計 輛 數	計 PCU
7~8		373	98	9	27	15	522	563
8~9		424	113	18	70	37	662	762
9~10		249	88	11	57	33	438	522
10~11		256	94	14	91	25	480	570
11~12		206	79	16	50	28	379	454
12~13		203	68	17	48	23	359	426
13~14		256	89	11	52	23	431	497
14~15		319	78	17	41	26	481	549
15~16		266	95	18	52	23	454	524
16~17		349	91	23	44	16	523	581
17~18		595	132	26	51	22	826	898
18~19		455	89	14	35	11	604	645
合 計		3951	1114	194	618	282	6159	6991



—◇— 小客車 —△— 小貨車 —+— 大客車 —×— 大貨車 —\*— 聯結車 —□— PCU

交流道編號:R08 交流道名稱:中壢 匝道編號:3 方向:南下進

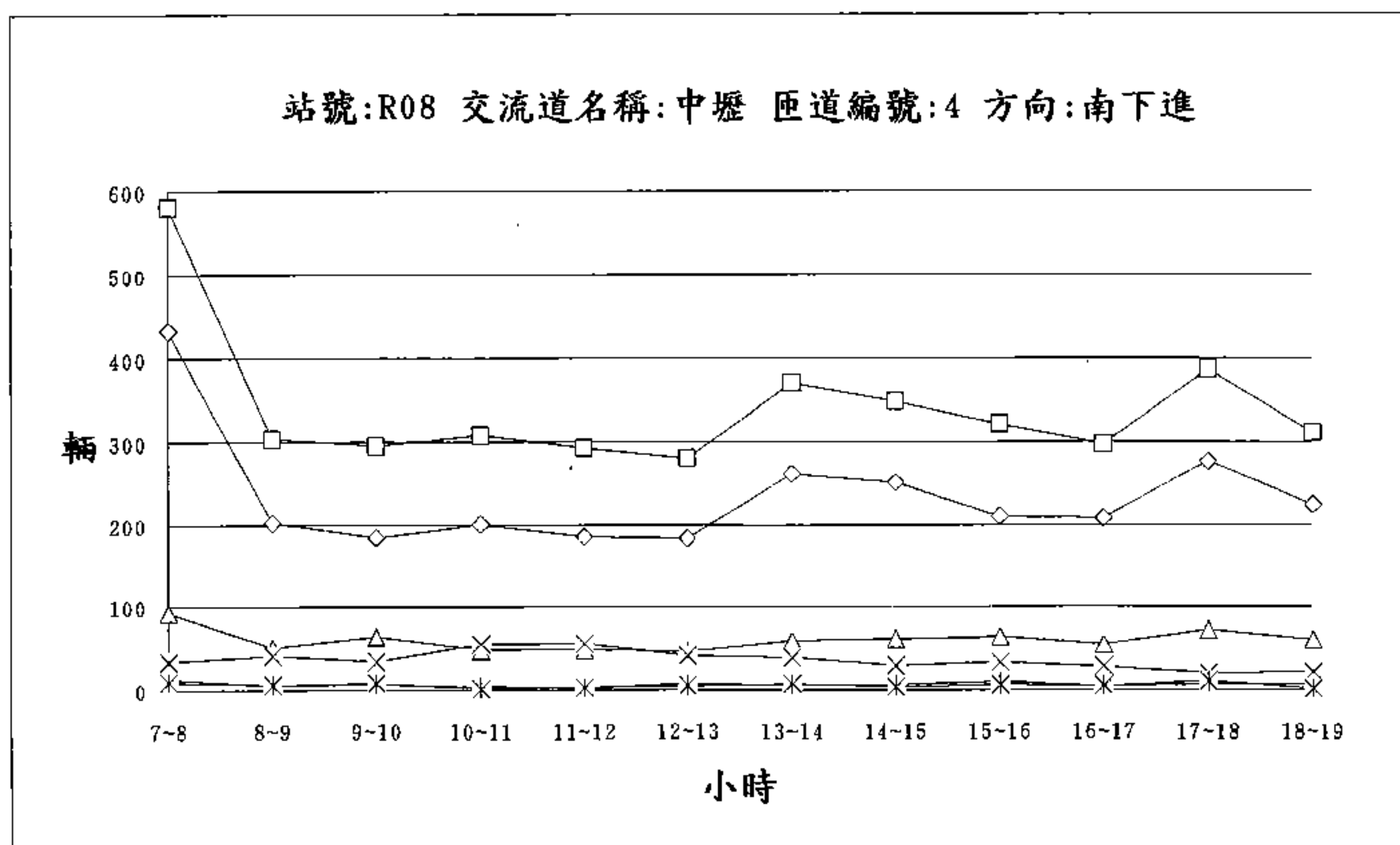
時間	車種	小客車	小貨車	大客車	大貨車	聯結車	合 計 輛 數	計 PCU
7~8		43	5	4	21	1	74	88
8~9		103	11	1	30	0	145	161
9~10		69	23	2	39	3	136	161
10~11		50	30	4	36	3	123	148
11~12		38	20	1	30	1	90	107
12~13		32	20	1	26	1	80	95
13~14		24	26	0	16	0	66	74
14~15		24	18	1	18	1	62	73
15~16		70	16	2	22	1	111	125
16~17		70	20	4	12	0	106	114
17~18		78	16	6	20	1	121	136
18~19		46	9	5	11	1	72	82
合 計		647	214	31	281	13	1186	1364



—◇— 小客車 —△— 小貨車 —+— 大客車 —×— 大貨車 —\*— 聯結車 —□— PCU

交流道編號:R08 交流道名稱:中壢 匝道編號:4 方向:南下進

車種 時間	小客車	小貨車	大客車	大貨車	聯結車	合 輛 數	計 PCU
7~8	433	92	13	34	9	581	618
8~9	202	50	5	41	6	304	336
9~10	185	63	6	34	8	296	328
10~11	201	48	4	55	1	309	340
11~12	186	48	2	55	2	293	325
12~13	184	45	7	41	4	281	311
13~14	261	58	6	39	7	371	404
14~15	251	60	6	29	3	349	371
15~16	210	63	10	33	6	322	353
16~17	208	54	4	28	4	298	320
17~18	277	72	7	20	11	387	417
18~19	224	59	7	21	1	312	328
合 計	2822	712	77	430	62	4103	4451

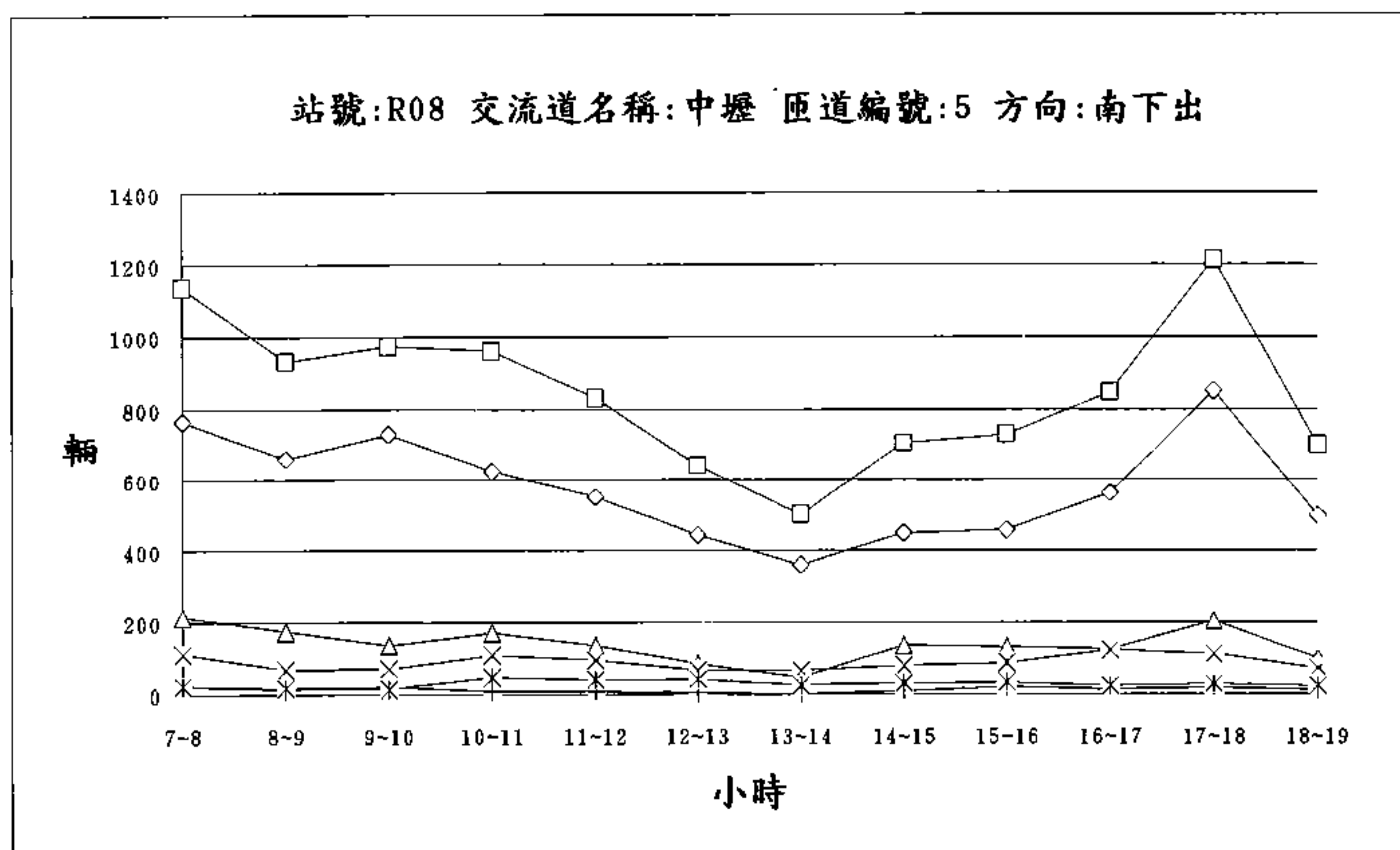


—◇— 小客車 —△— 小貨車 —+— 大客車 —×— 大貨車 —\*— 聯結車 —□— PCU



交流道編號:R08 交流道名稱:中壢 匝道編號:5 方向:南下出

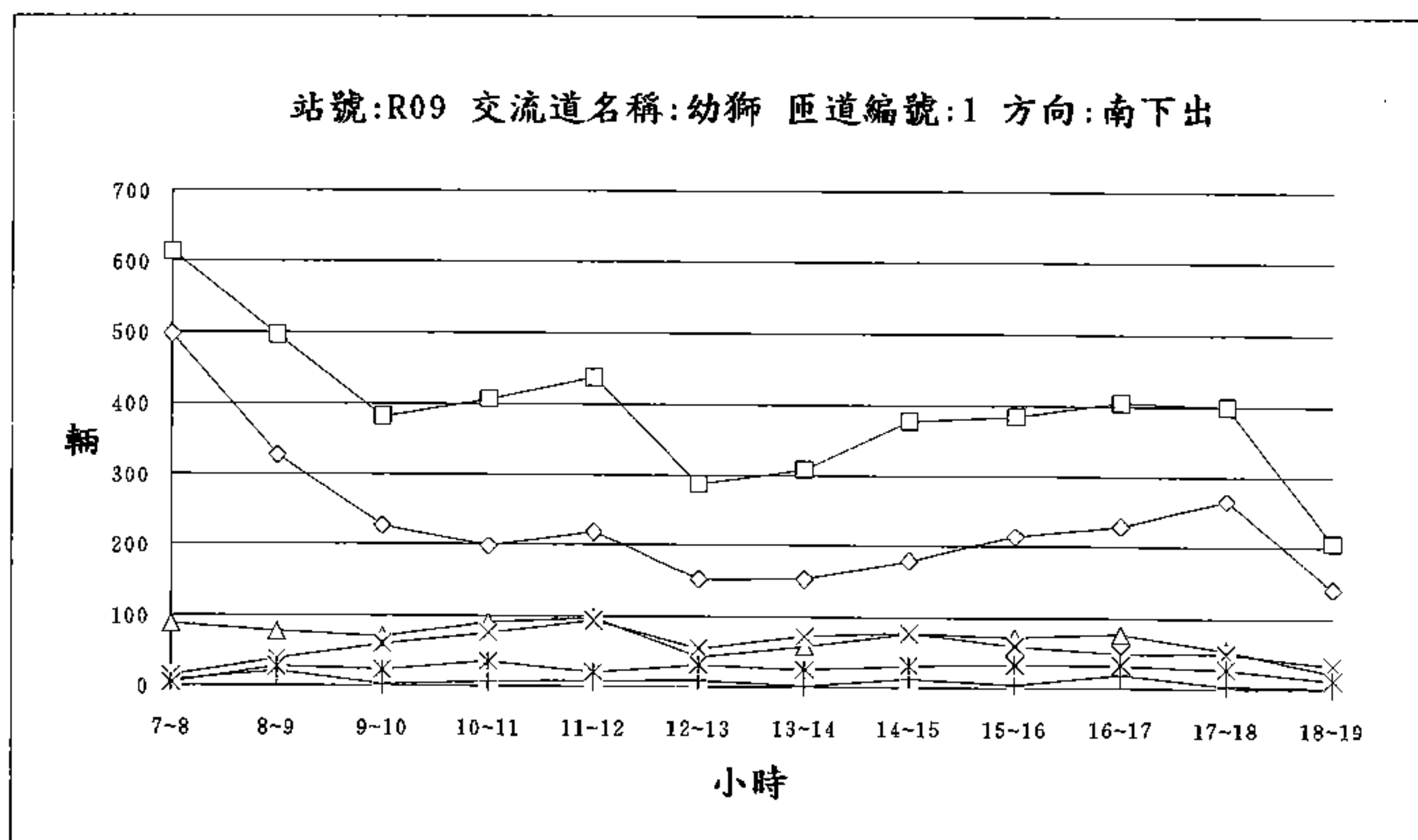
時間	車種	小客車	小貨車	大客車	大貨車	聯結車	合 輛 數	計 PCU
7~8		767	214	24	112	20	1137	1235
8~9		659	175	12	69	17	932	998
9~10		730	137	20	72	14	973	1040
10~11		625	171	8	109	47	960	1089
11~12		551	137	7	96	41	832	945
12~13		444	85	4	66	41	640	737
13~14		359	47	2	66	26	500	573
14~15		451	136	9	80	30	706	796
15~16		459	133	18	87	33	730	832
16~17		562	125	13	124	23	847	950
17~18		852	205	16	113	28	1214	1321
18~19		498	100	10	70	22	700	773
合 計		6957	1665	143	1064	342	10171	11289



—◇— 小客車 —△— 小貨車 —+— 大客車 —×— 大貨車 —\*— 聯結車 —□— PCU

交流道編號:R09 交流道名稱:幼獅 匝道編號:1 方向:南下出

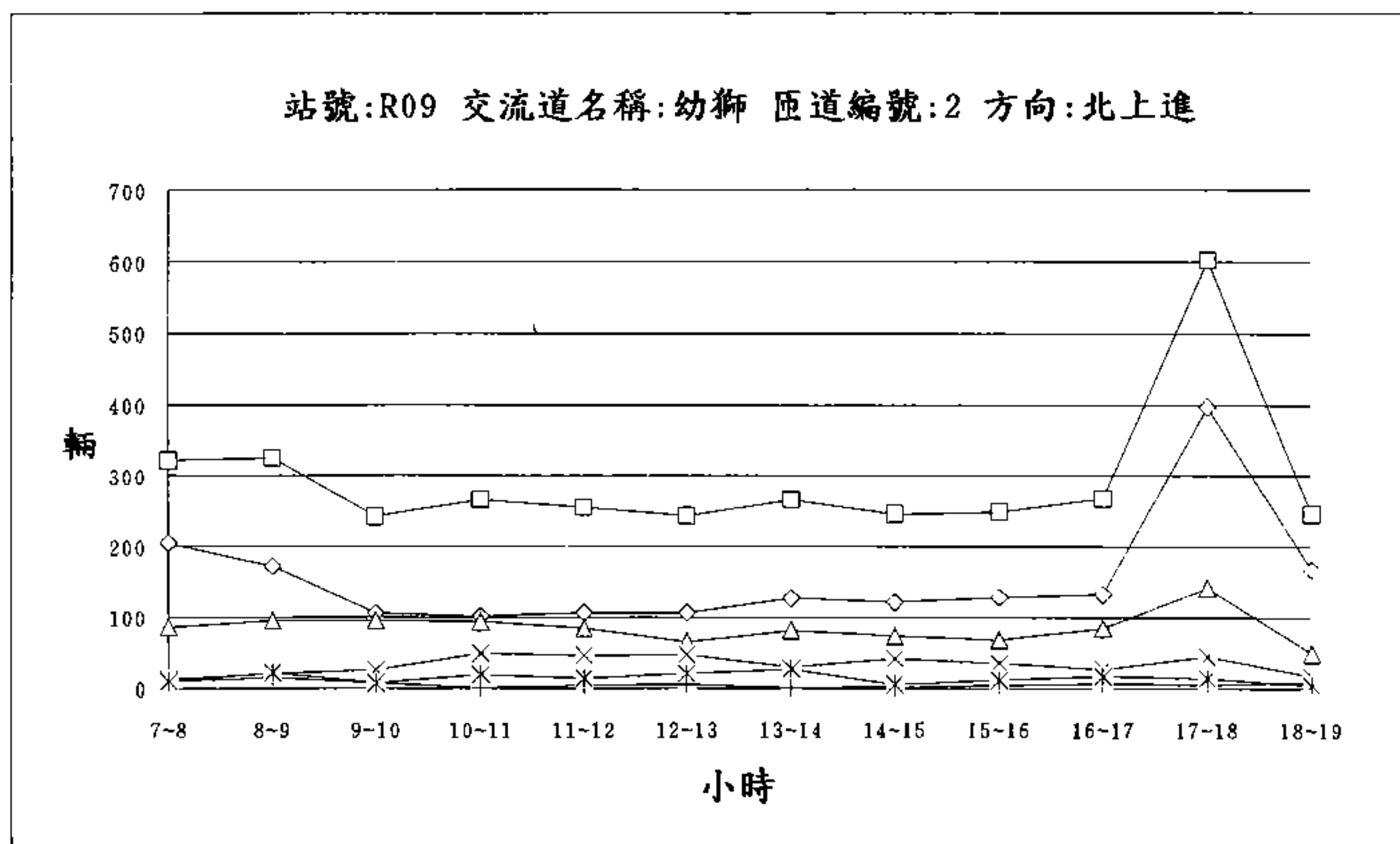
時間	車種	小客車	小貨車	大客車	大貨車	聯結車	合 計 輛 數	計 PCU
7~8		498	89	7	15	4	613	630
8~9		328	78	22	39	28	495	568
9~10		226	70	2	60	23	381	447
10~11		198	91	6	76	35	406	500
11~12		219	98	7	94	20	438	519
12~13		152	42	8	54	31	287	365
13~14		153	57	1	73	25	309	384
14~15		180	77	12	78	31	378	470
15~16		214	73	4	60	33	384	466
16~17		229	77	18	49	32	405	487
17~18		265	54	3	50	27	399	466
18~19		141	21	1	32	11	206	239
合 計		2803	827	91	680	300	4701	5541



—◇— 小客車 —△— 小貨車 —+— 大客車 —×— 大貨車 —\*— 聯結車 —□— PCU

交流道編號:R09 交流道名稱:幼獅 匝道編號:2 方向:北上進

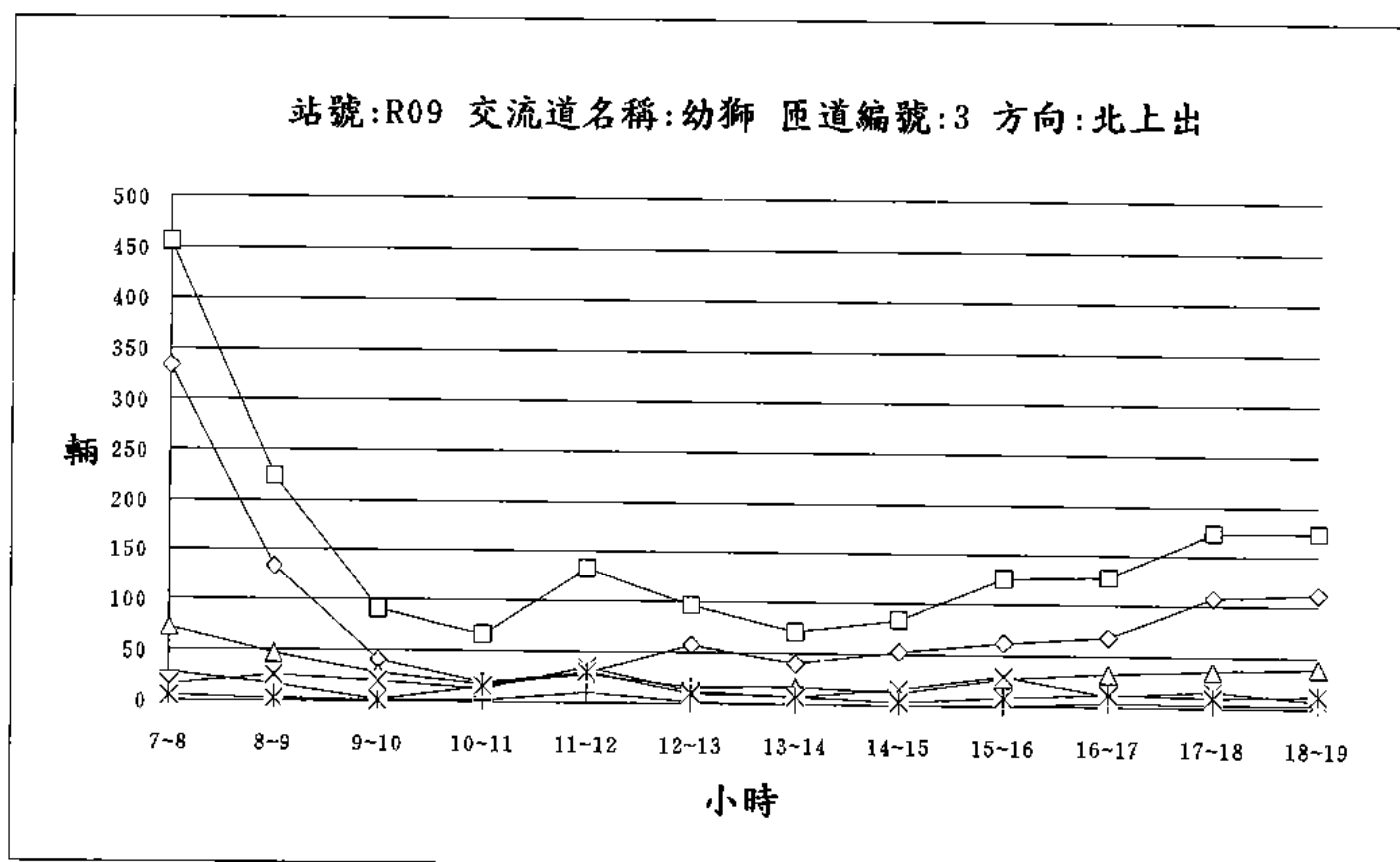
時間	車種	小客車	小貨車	大客車	大貨車	聯結車	合 輛 數	計 PCU
7~8		205	86	9	13	9	322	347
8~9		172	96	15	20	22	325	376
9~10		105	96	7	26	7	241	268
10~11		102	94	1	50	19	266	320
11~12		106	85	4	46	14	255	301
12~13		106	65	5	47	20	243	299
13~14		127	81	1	30	27	266	322
14~15		122	74	2	42	5	245	275
15~16		128	68	4	36	12	248	286
16~17		133	85	6	27	17	268	310
17~18		397	141	5	45	14	602	648
18~19		167	50	8	17	4	246	265
合 計		1870	1021	67	399	170	3527	4017



—◇—小客車 —△—小貨車 —+—大客車 —×—大貨車 —\*—聯結車 —□—PCU

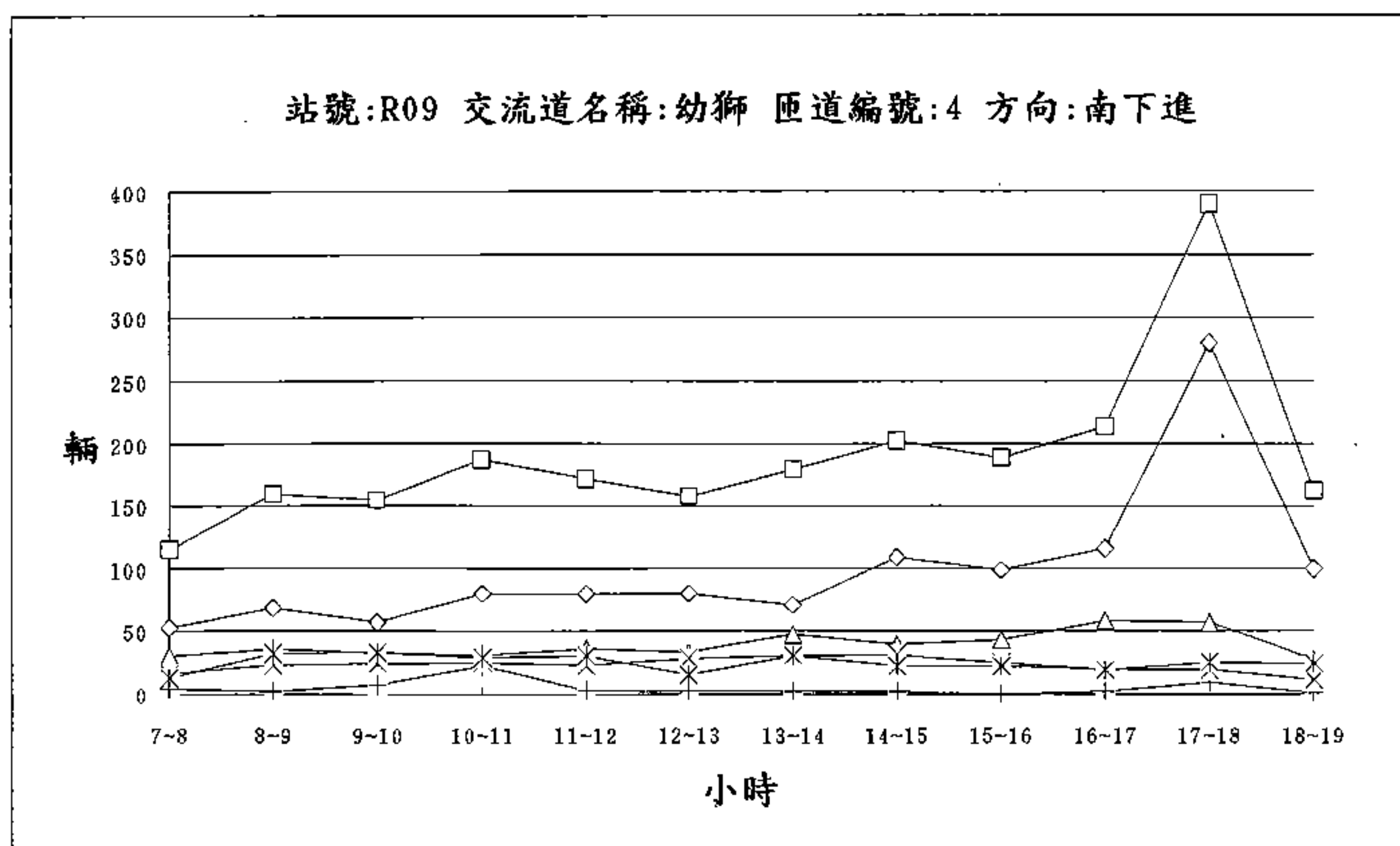
交流道編號:R09 交流道名稱:幼獅 匝道編號:3 方向:北上出

時間	車種	小客車	小貨車	大客車	大貨車	聯結車	合 輛 數	計 PCU
7~8		334	72	28	16	5	455	485
8~9		133	47	17	25	2	224	248
9~10		41	28	1	20	1	91	103
10~11		19	18	1	13	15	66	96
11~12		29	28	10	35	30	132	200
12~13		57	16	1	12	10	96	118
13~14		40	17	0	7	7	71	85
14~15		53	12	0	16	3	84	97
15~16		62	27	0	29	8	126	153
16~17		68	32	4	11	12	127	153
17~18		108	36	3	16	10	173	198
18~19		112	39	3	7	12	173	196
合 計		1056	372	68	207	115	1818	2132



交流道編號:R09 交流道名稱:幼獅 匝道編號:4 方向:南下進

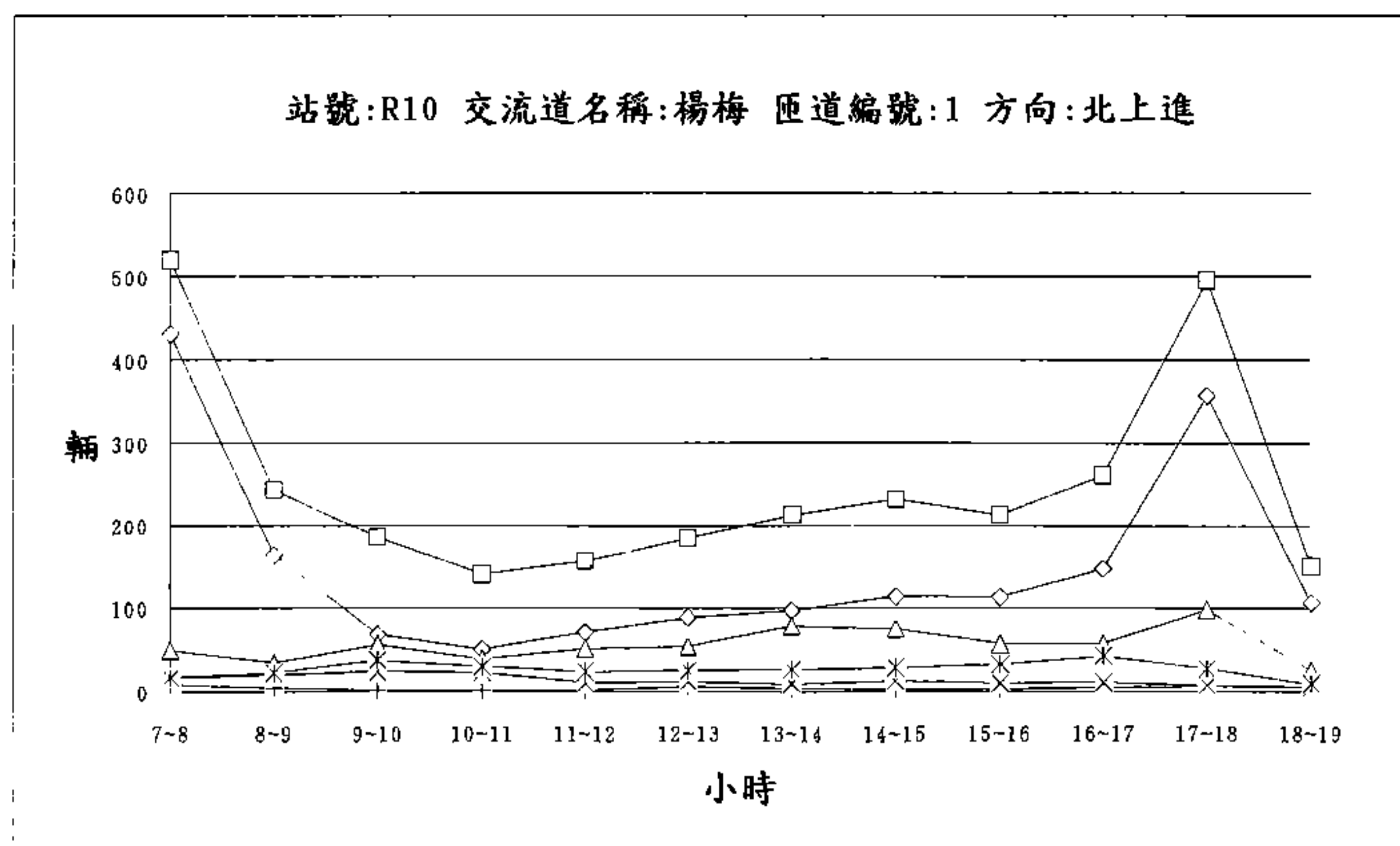
時間	車種	小客車	小貨車	大客車	大貨車	聯結車	合 計 輛 數	計 PCU
7~8		53	30	4	16	12	115	143
8~9		68	35	2	23	32	160	221
9~10		57	33	7	24	33	154	219
10~11		80	31	22	25	29	187	254
11~12		80	36	3	23	30	172	230
12~13		80	33	2	28	15	158	196
13~14		71	47	2	30	30	180	241
14~15		109	39	2	31	22	203	253
15~16		99	43	0	25	22	189	235
16~17		116	58	2	19	19	214	253
17~18		280	57	9	19	25	390	442
18~19		100	27	1	11	24	163	205
合 計		1193	469	56	274	293	2285	2892



—◇— 小客車 —△— 小貨車 —+— 大客車 —×— 大貨車 —\*— 聯結車 —□— PCU

交流道編號:R10 交流道名稱:楊梅 匝道編號:1 方向:北上進

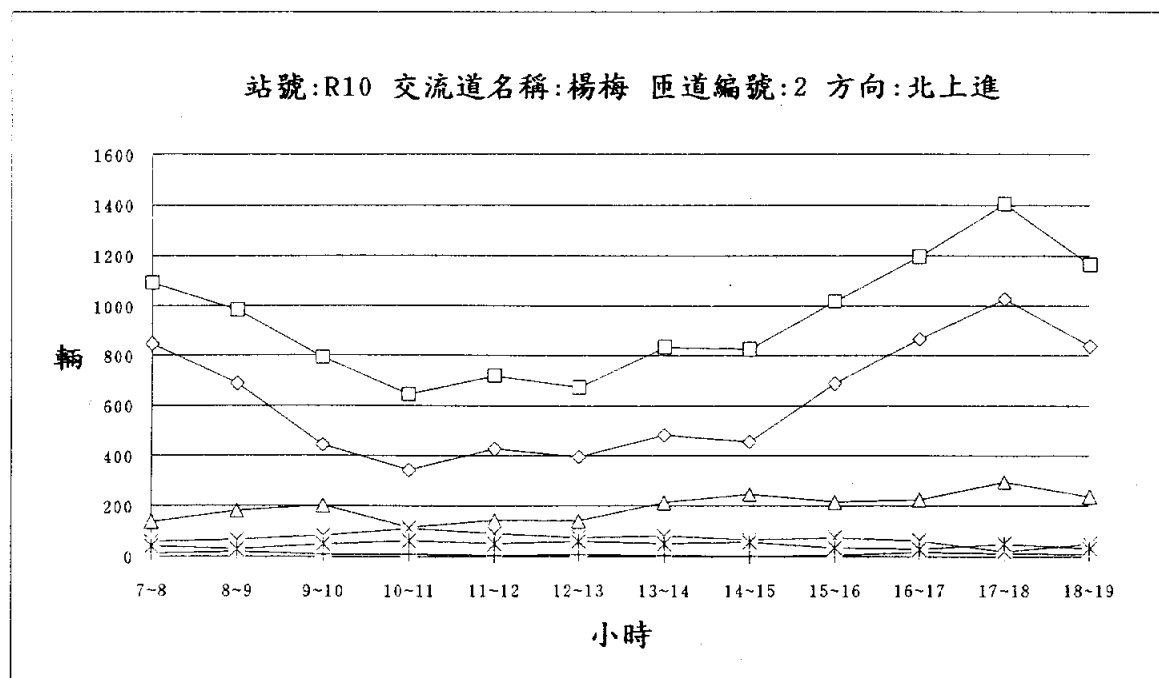
時間	車種	小客車	小貨車	大客車	大貨車	聯結車	合 計 輛 數	計 PCU
7~8		431	49	8	16	16	520	556
8~9		164	34	4	19	22	243	288
9~10		68	56	1	24	37	186	254
10~11		50	39	1	22	29	141	196
11~12		71	51	1	11	23	157	198
12~13		88	54	6	12	25	185	232
13~14		97	78	3	9	26	213	258
14~15		114	74	2	13	28	231	281
15~16		113	57	2	10	31	213	266
16~17		147	57	4	11	42	261	332
17~18		357	98	6	7	27	495	542
18~19		106	25	6	5	9	151	170
合 計		1806	672	44	159	315	2996	3573



—◇—小客車 —△—小貨車 —+—大客車 —×—大貨車 —\*—聯結車 —□—PCU

交流道編號:R10 交流道名稱:楊梅 匝道編號:2 方向:北上進

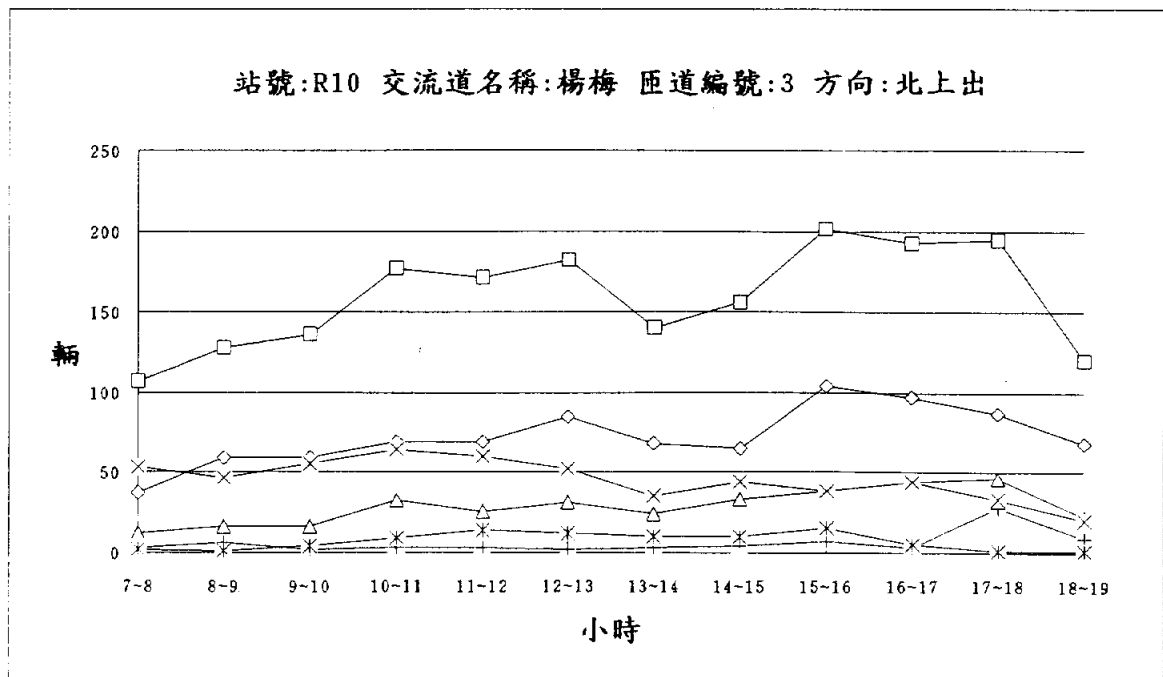
時間	車種	小客車	小貨車	大客車	大貨車	聯結車	合 計 輛 數	計 PCU
7~8		845	137	12	58	40	1092	1187
8~9		688	181	20	66	28	983	1068
9~10		442	204	9	85	50	790	912
10~11		344	116	9	112	63	644	799
11~12		427	144	5	90	52	718	844
12~13		395	142	7	73	58	675	802
13~14		483	214	3	81	52	833	953
14~15		456	246	2	66	56	826	944
15~16		690	215	5	75	33	1018	1108
16~17		867	223	17	61	30	1198	1282
17~18		1029	296	11	20	49	1405	1494
18~19		838	236	10	48	32	1164	1241
合 計		7504	2354	110	835	543	11346	12634



—◇— 小客車 —△— 小貨車 —+— 大客車 —×— 大貨車 —\*— 聯結車 —□— PCU

交流道編號:R10 交流道名稱:楊梅 匝道編號:3 方向:北上出

時間	車種	小客車	小貨車	大客車	大貨車	聯結車	合 計 輛 數	計 PCU
7~8		37	12	3	53	2	107	138
8~9		59	16	6	46	1	128	156
9~10		59	16	2	55	4	136	171
10~11		69	32	3	64	9	177	224
11~12		69	25	3	60	14	171	224
12~13		85	31	2	52	12	182	227
13~14		68	24	3	35	10	140	174
14~15		65	33	4	44	10	156	195
15~16		104	38	7	38	15	202	247
16~17		97	44	3	44	5	193	224
17~18		87	46	28	33	1	195	227
18~19		68	22	9	20	1	120	136
合 計		867	339	73	544	84	1907	2343

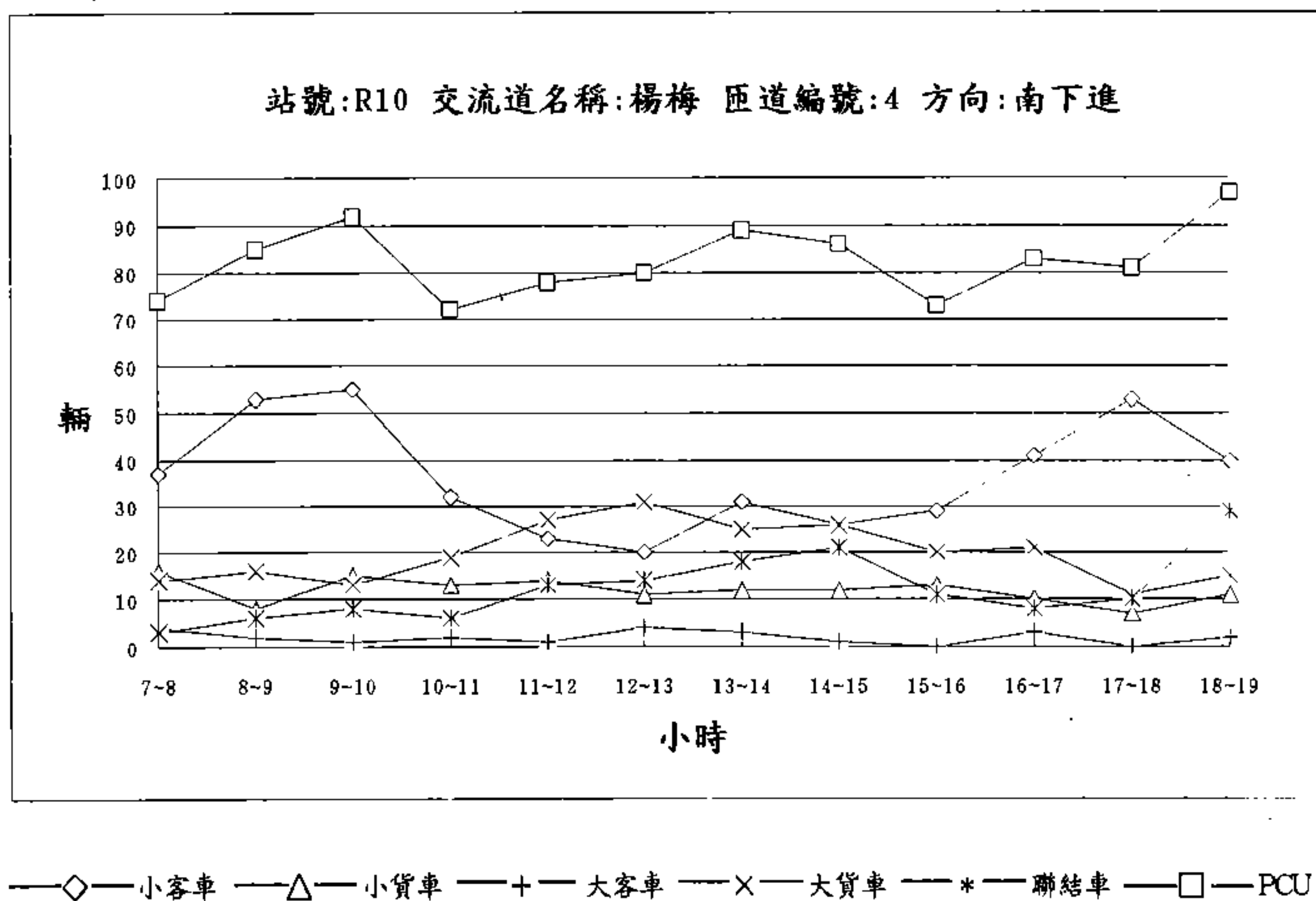


—◇— 小客車 —△— 小貨車 —+— 大客車 —×— 大貨車 —\*— 聯結車 —□— PCU



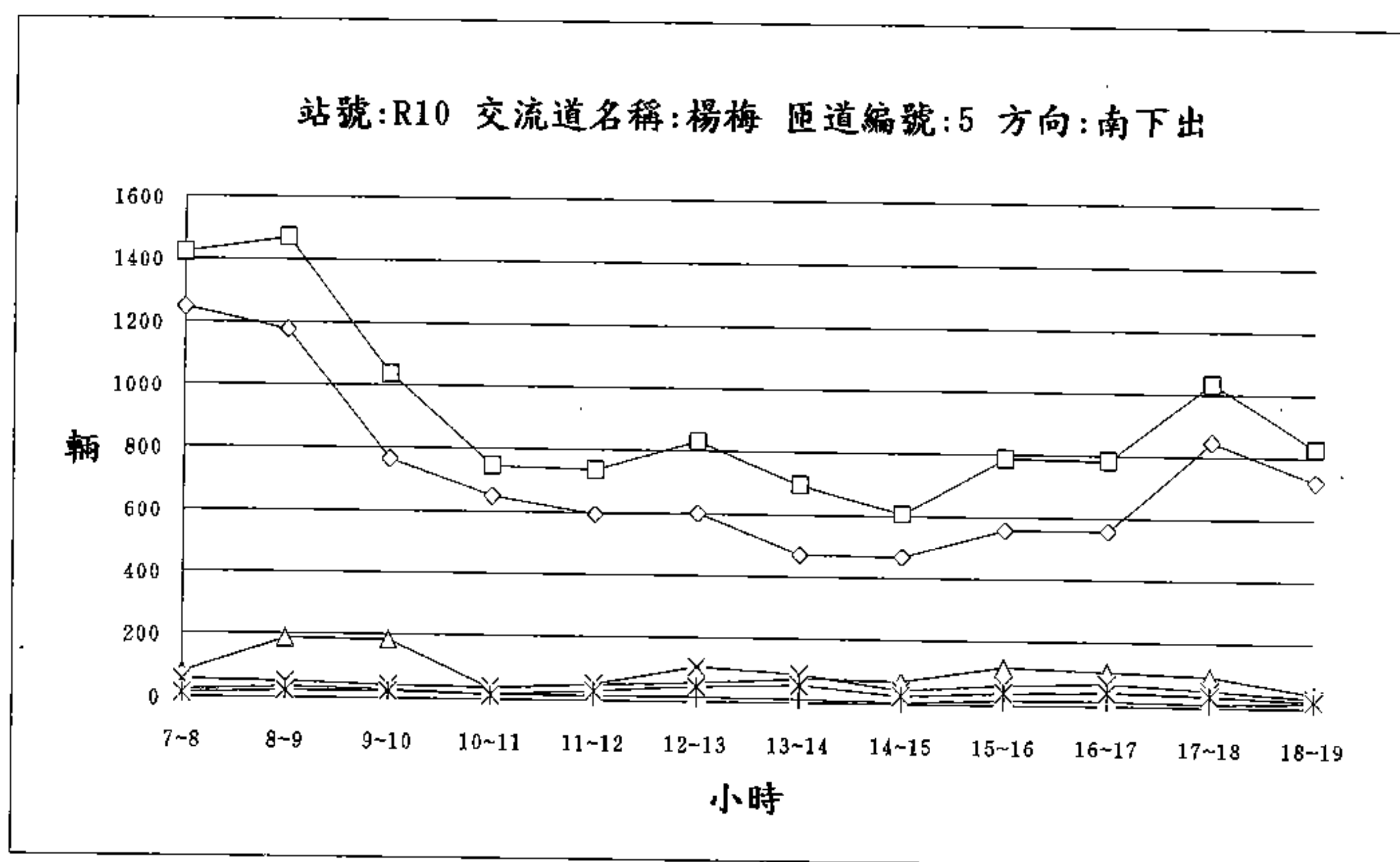
交流道編號:R10 交流道名稱:楊梅 匝道編號:4 方向:南下進

時間	車種	小客車	小貨車	大客車	大貨車	聯結車	合 計 輛 數	計 PCU
7~8		37	16	4	14	3	74	88
8~9		53	8	2	16	6	85	103
9~10		55	15	1	13	8	92	111
10~11		32	13	2	19	6	72	92
11~12		23	14	1	27	13	78	112
12~13		20	11	4	31	14	80	119
13~14		31	12	3	25	18	89	130
14~15		26	12	1	26	21	86	131
15~16		29	13	0	20	11	73	100
16~17		41	10	3	21	8	83	107
17~18		53	7	0	11	10	81	102
18~19		40	11	2	15	29	97	149
合 計		440	142	23	238	147	990	1344



交流道編號:R10 交流道名稱:楊梅 匝道編號:5 方向:南下出

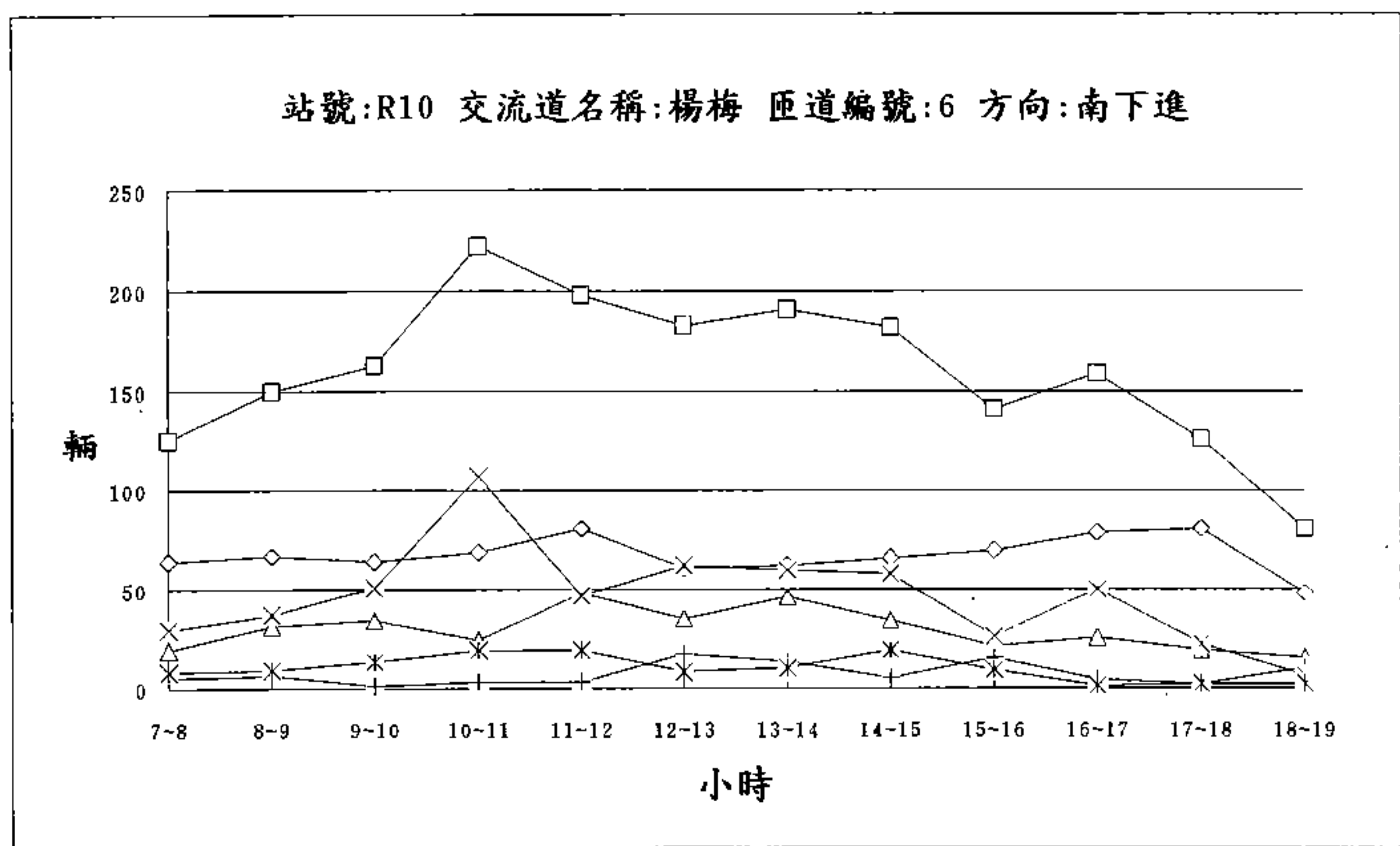
時間	車種	小客車	小貨車	大客車	大貨車	聯結車	合 計 輛 數	計 PCU
7~8		1247	79	25	57	14	1422	1484
8~9		1176	186	34	52	21	1469	1544
9~10		765	184	26	41	22	1038	1105
10~11		651	33	13	36	14	747	793
11~12		595	50	15	52	28	740	816
12~13		602	59	14	109	47	831	963
13~14		470	74	10	89	53	696	825
14~15		467	71	5	42	23	608	666
15~16		558	119	13	62	36	788	880
16~17		557	106	13	69	40	785	886
17~18		847	95	9	52	33	1036	1116
18~19		723	42	15	29	20	829	881
合 計		8658	1098	192	690	351	10989	11959



—◇— 小客車 —△— 小貨車 —+— 大客車 —×— 大貨車 —\*— 聯結車 —□— PCU

交流道編號:R10 交流道名稱:楊梅 匝道編號:6 方向:南下進

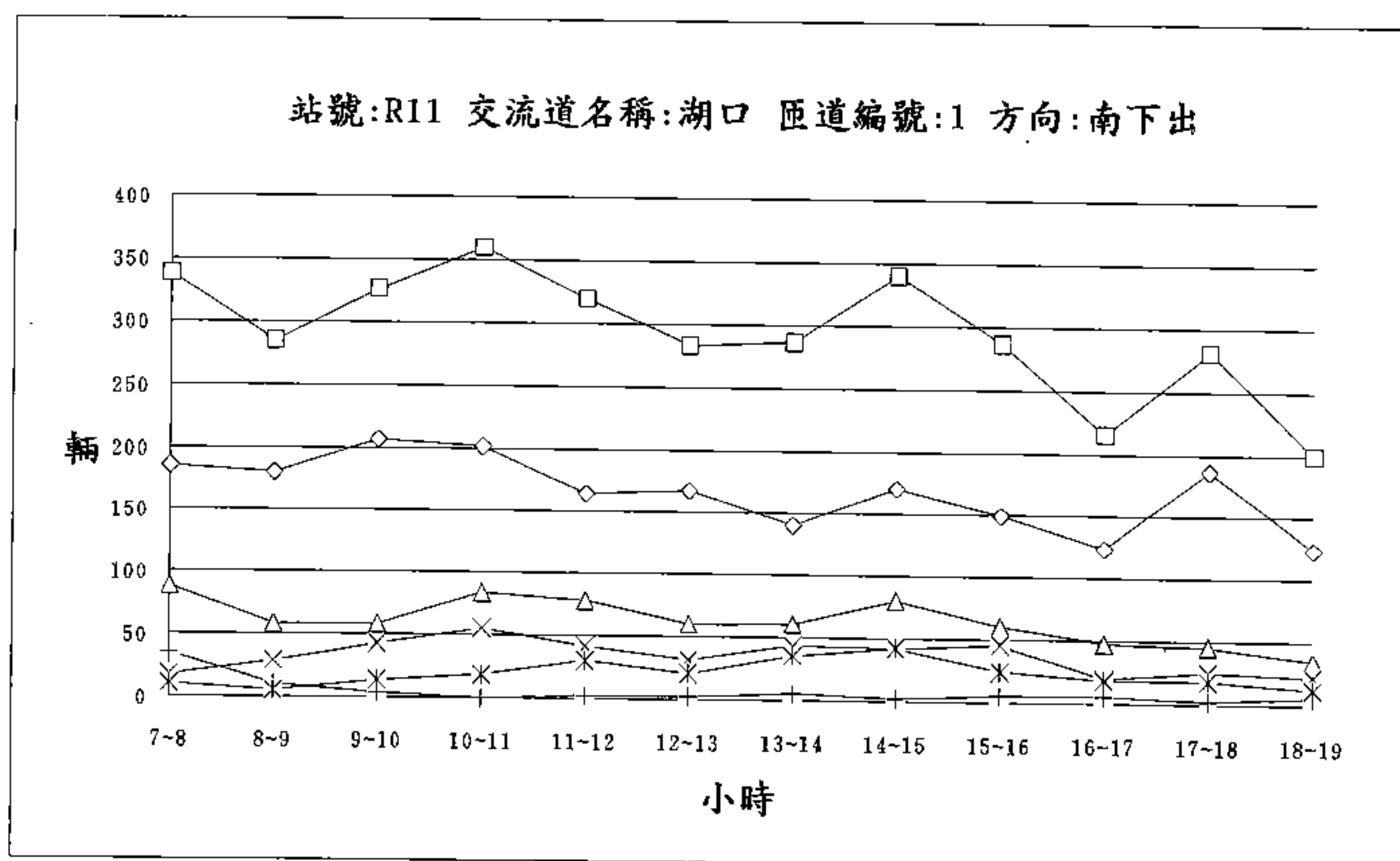
時間	車種	小客車	小貨車	大客車	大貨車	聯結車	合 計 輛 數	計 PCU
7~8		64	19	5	29	8	125	154
8~9		67	31	6	37	9	150	185
9~10		64	34	1	51	13	163	209
10~11		69	24	3	107	19	222	306
11~12		81	48	3	47	19	198	252
12~13		61	35	17	62	8	183	235
13~14		62	46	13	60	10	191	243
14~15		66	34	5	58	19	182	242
15~16		70	21	15	26	9	141	175
16~17		79	25	4	50	1	159	188
17~18		81	19	2	22	2	126	141
18~19		48	15	10	6	2	81	92
合 計		812	351	84	555	119	1921	2422



—◇—小客車 —△—小貨車 —+—大客車 —X—大貨車 —\*—聯結車 —□—PCU

交流道編號:R11 交流道名稱:湖口 匝道編號:1 方向:南下出

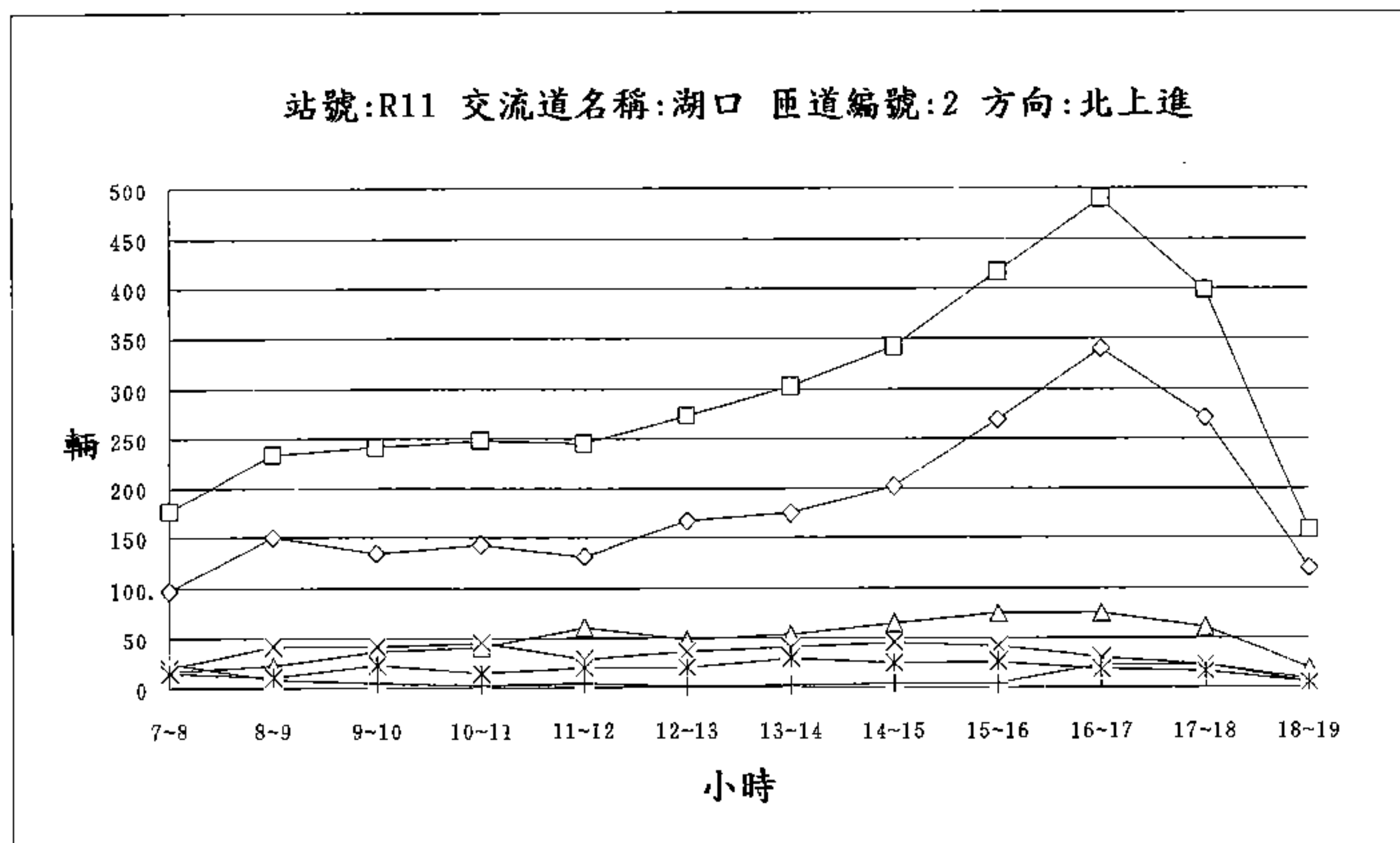
時間	車種	小客車	小貨車	大客車	大貨車	聯結車	合 輛 數	計 PCU
7~8		186	88	35	18	11	338	381
8~9		181	58	11	29	6	285	314
9~10		207	58	4	43	14	326	371
10~11		202	84	0	55	19	360	416
11~12		165	78	3	42	31	319	388
12~13		168	60	3	32	21	284	333
13~14		140	61	6	44	36	287	366
14~15		171	80	3	43	43	340	428
15~16		149	61	6	46	25	287	351
16~17		123	48	6	20	19	216	258
17~18		187	46	3	26	19	281	324
18~19		123	35	6	23	13	200	234
合 計		2002	757	86	421	257	3523	4164



—◇— 小客車 —△— 小貨車 —+— 大客車 —×— 大貨車 —\*— 聯結車 —□— PCU

交流道編號:R11 交流道名稱:湖口 匝道編號:2 方向:北上進

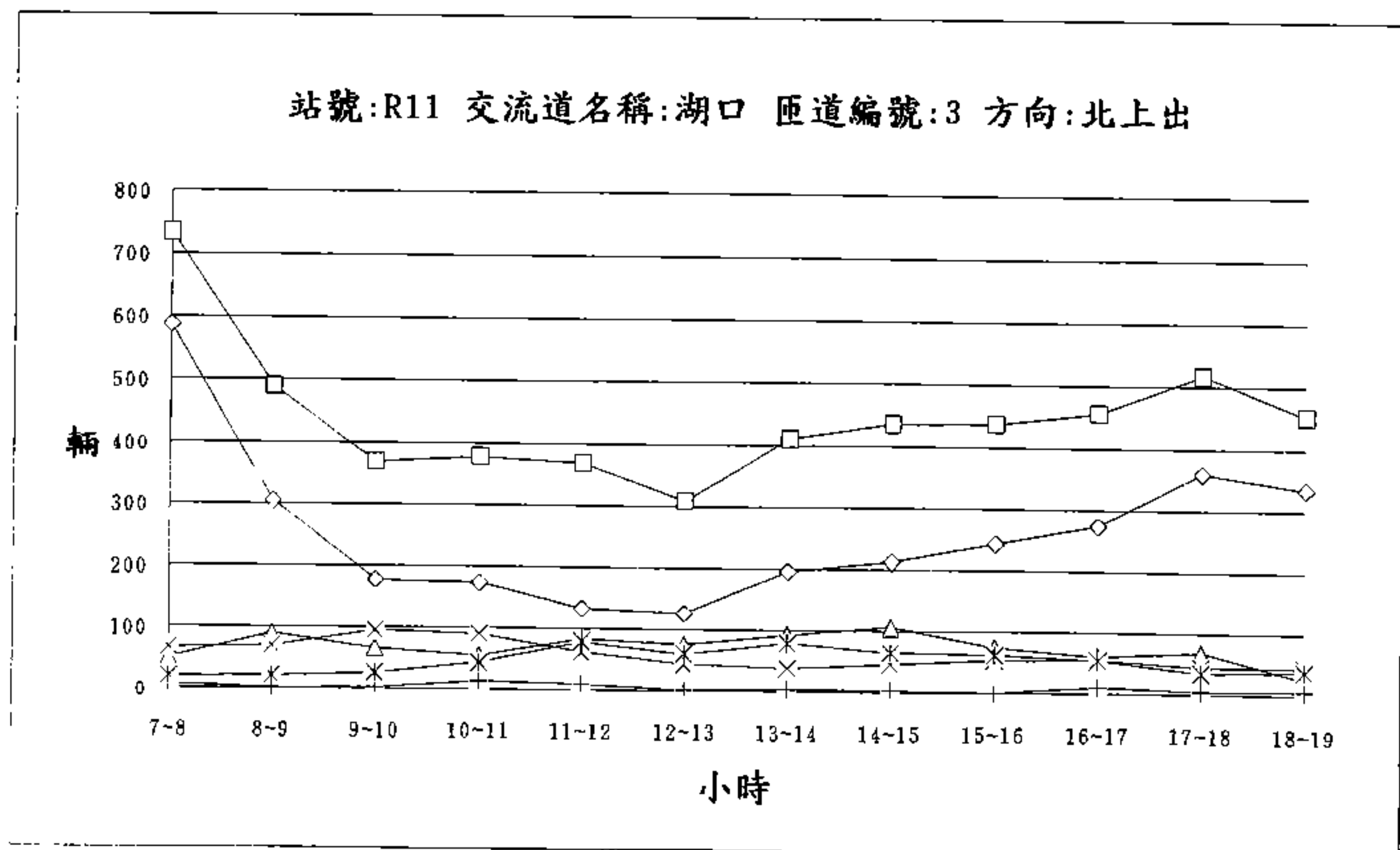
時間	車種	小客車	小貨車	大客車	大貨車	聯結車	合 輛 數	計 PCU
7~8		98	17	25	21	15	176	222
8~9		150	23	8	42	11	234	276
9~10		134	37	5	42	24	242	302
10~11		143	41	3	46	15	248	295
11~12		131	61	4	29	21	246	294
12~13		167	49	1	36	21	274	324
13~14		175	54	3	41	30	303	370
14~15		202	65	4	46	25	342	405
15~16		270	75	4	42	26	417	479
16~17		340	75	24	31	19	489	545
17~18		272	61	24	24	17	398	448
18~19		120	20	8	5	5	158	172
合 計		2202	578	113	405	229	3527	4132



—◇—小客車 —△—小貨車 —+—大客車 —×—大貨車 —\*—聯結車 —□—PCU

交流道編號:R11 交流道名稱:湖口 匝道編號:3 方向:北上出

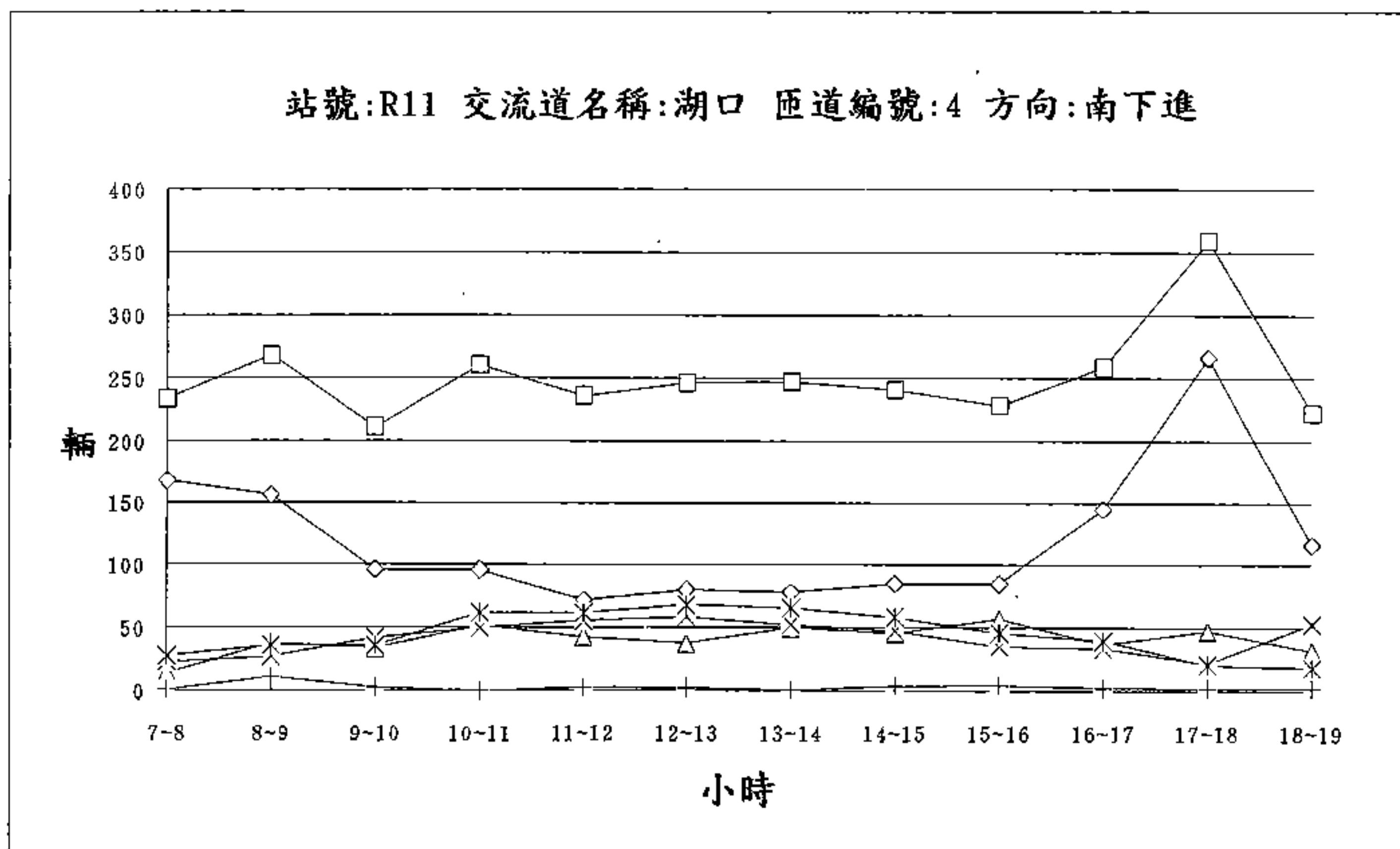
時間	車種	小客車	小貨車	大客車	大貨車	聯結車	合 計 輛 數	計 PCU
7~8		587	51	8	67	21	734	803
8~9		305	90	2	70	22	489	558
9~10		177	67	3	95	27	369	459
10~11		174	56	14	90	44	378	496
11~12		133	84	11	63	79	370	526
12~13		126	77	2	44	60	309	422
13~14		196	93	4	39	80	412	554
14~15		213	106	4	47	66	436	561
15~16		243	76	1	55	63	438	561
16~17		274	60	12	56	55	457	574
17~18		361	69	6	45	37	518	599
18~19		335	27	7	45	39	453	538
合 計		3124	856	74	716	593	5363	6651



—◇— 小客車 —△— 小貨車 —+— 大客車 —×— 大貨車 —\*— 聯結車 —□— PCU

交流道編號:R11 交流道名稱:湖口 匝道編號:4 方向:南下進

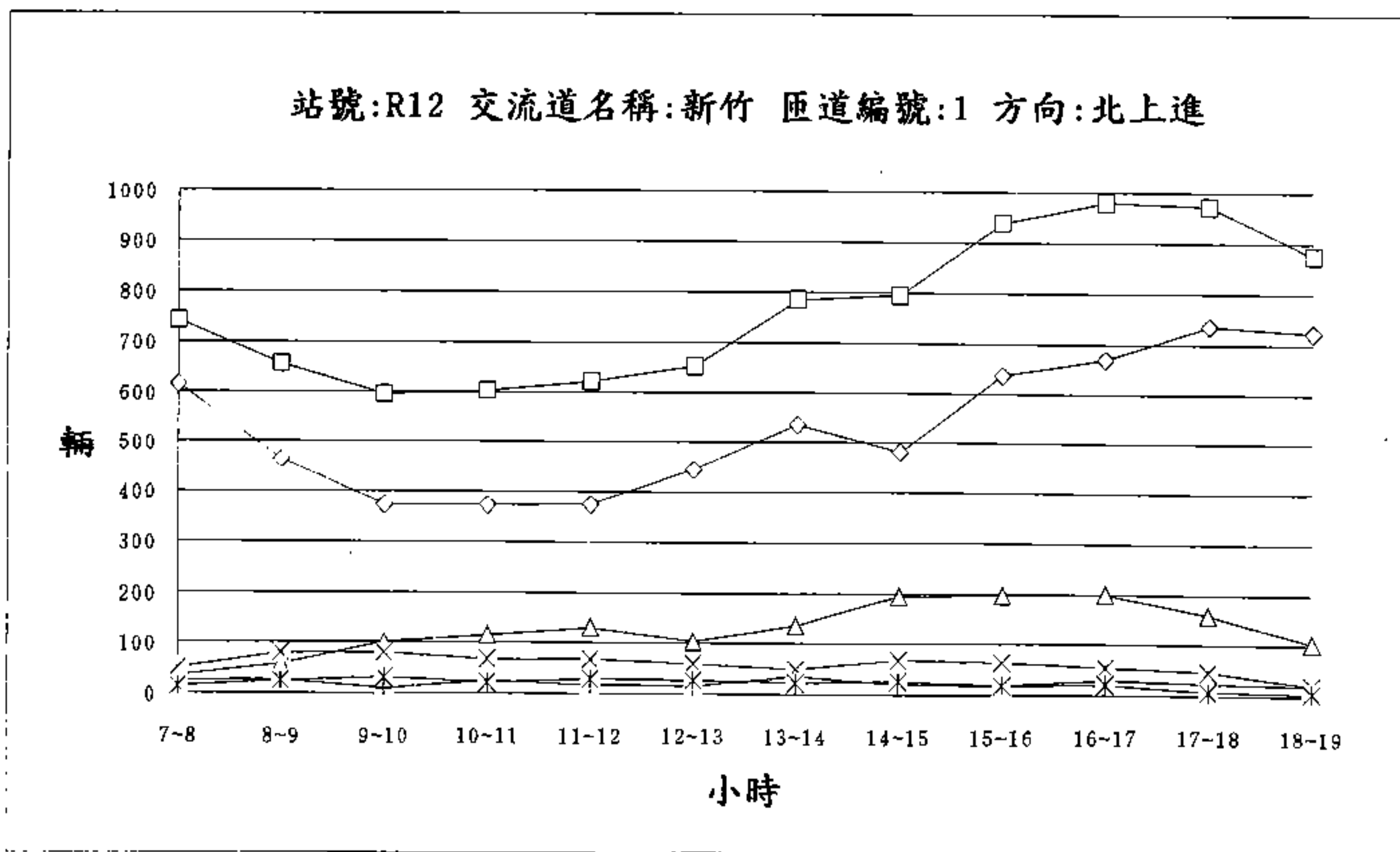
時間	車種	小客車	小貨車	大客車	大貨車	聯結車	合 輛 數	計 PCU
7~8		168	14	1	23	28	234	288
8~9		156	38	11	27	36	268	341
9~10		96	34	3	42	36	211	288
10~11		96	52	0	50	62	260	378
11~12		72	43	3	56	62	236	359
12~13		80	38	2	58	68	246	378
13~14		78	50	1	52	66	247	373
14~15		85	46	4	48	58	241	354
15~16		85	57	5	35	46	228	317
16~17		145	37	3	34	40	259	338
17~18		266	48	2	22	21	359	403
18~19		116	32	3	53	19	223	280
合 計		1443	489	38	500	542	3012	4097



—◇— 小客車 —△— 小貨車 —+— 大客車 —×— 大貨車 —\*— 聯結車 —□— PCU

交流道編號：R12 交流道名稱：新竹 匝道編號：1 方向：北上進

時間	車種	小客車	小貨車	大客車	大貨車	聯結車	合 計 輛 數	計 PCU
7~8		615	36	25	51	15	742	803
8~9		463	58	28	81	26	656	750
9~10		373	100	10	81	32	596	690
10~11		373	114	25	68	23	603	684
11~12		374	130	18	69	31	622	712
12~13		445	104	16	60	28	653	733
13~14		536	137	37	50	24	784	864
14~15		481	195	22	69	28	795	883
15~16		638	197	20	64	19	938	1009
16~17		670	201	31	56	22	980	1057
17~18		735	159	24	47	8	973	1021
18~19		723	104	22	21	5	875	904
合 計		6426	1535	278	717	261	9217	10110

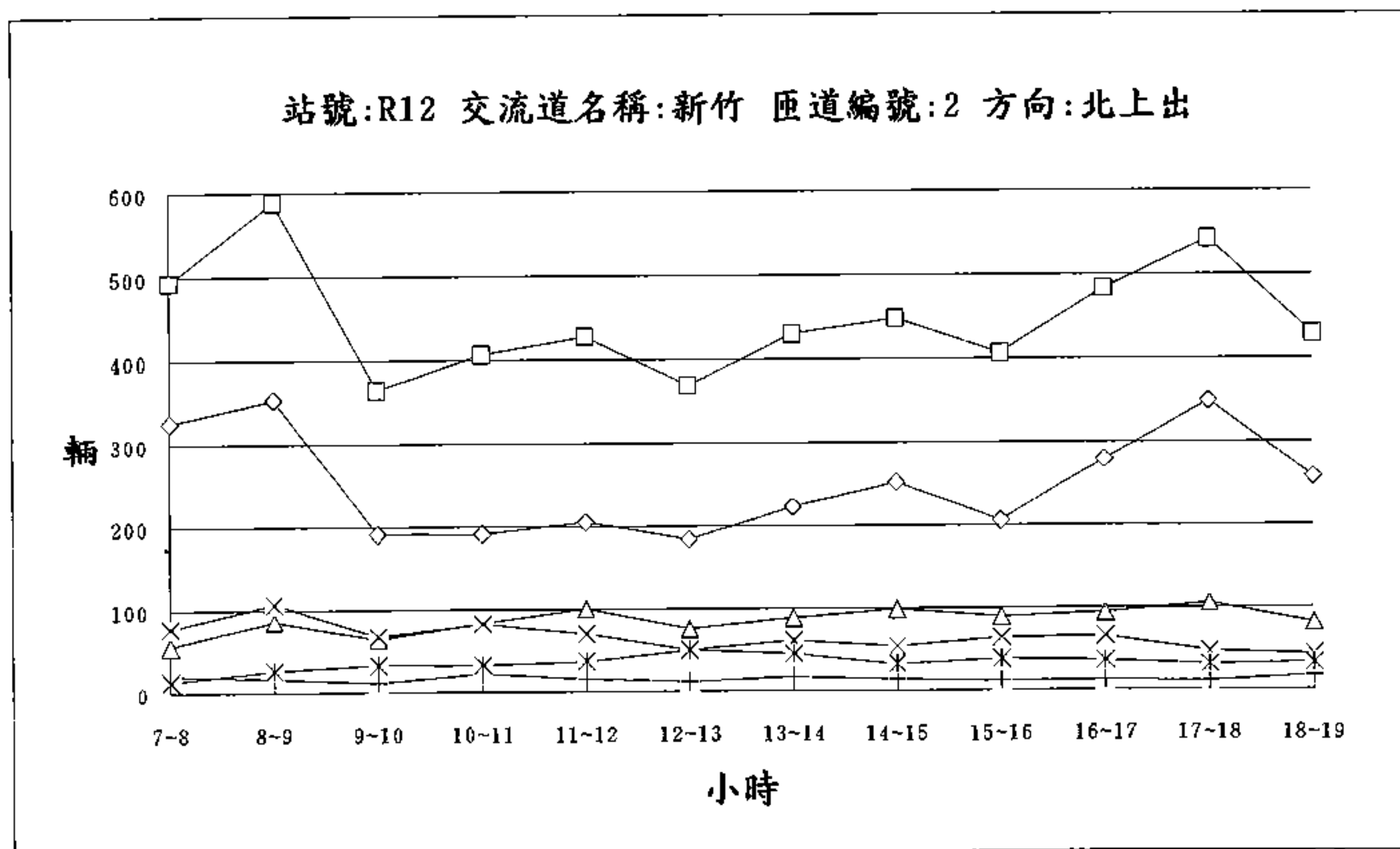


—◇— 小客車 —△— 小貨車 —+— 大客車 —×— 大貨車 —\*— 聯結車 —□— PCU



交流道編號：R12 交流道名稱：新竹 匝道編號：2 方向：北上出

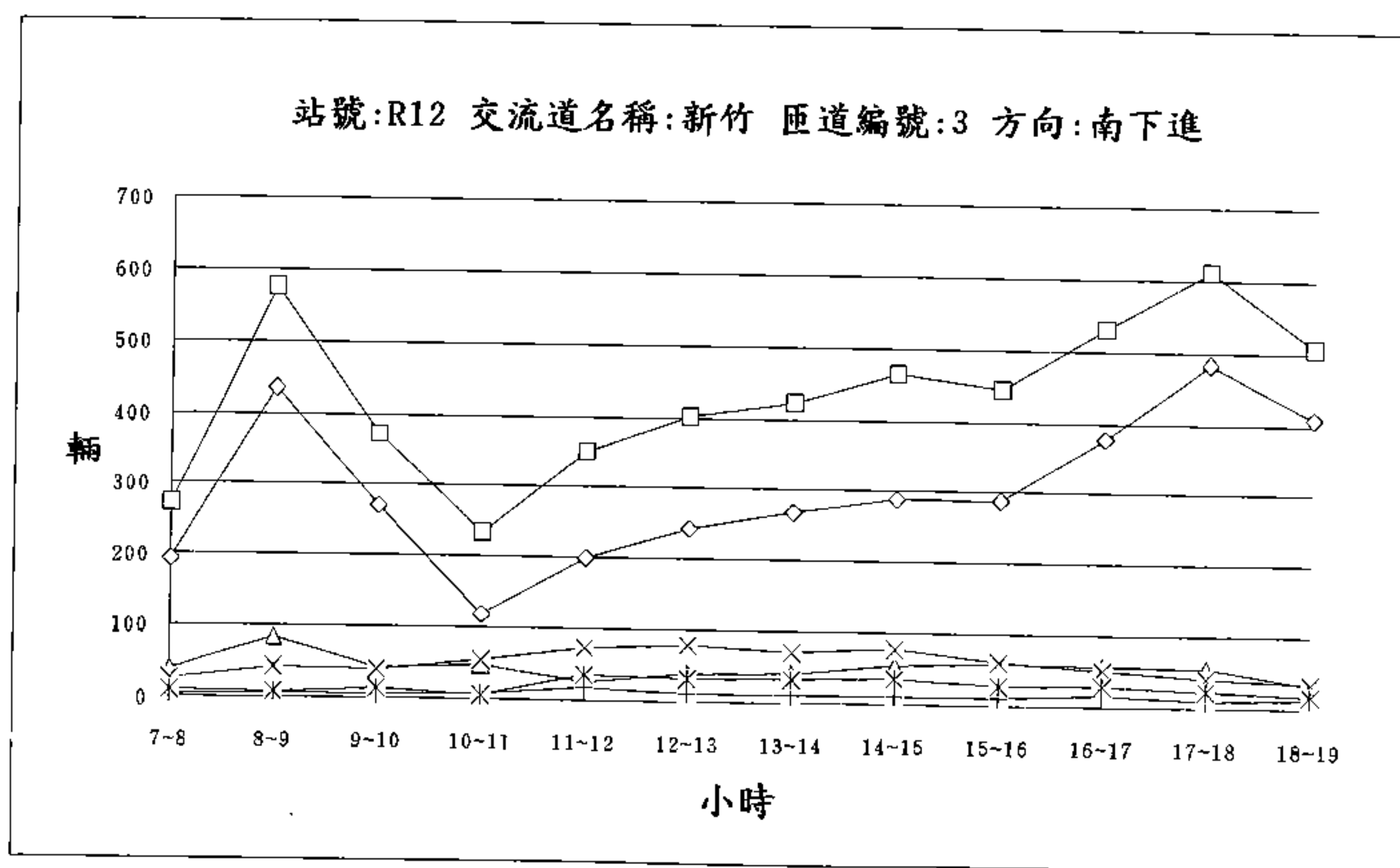
時間	車種	小客車	小貨車	大客車	大貨車	聯結車	合 輛 數	計 PCU
7~8		326	56	20	77	14	493	563
8~9		354	86	16	107	26	589	690
9~10		191	63	12	67	32	365	453
10~11		190	83	21	82	31	407	505
11~12		205	101	15	70	36	427	524
12~13		184	75	12	49	49	369	473
13~14		222	88	16	60	44	430	534
14~15		251	99	14	53	31	448	528
15~16		205	89	12	63	38	407	502
16~17		279	94	12	64	35	484	575
17~18		350	105	11	46	30	542	616
18~19		257	81	16	43	32	429	507
合 計		3014	1020	177	781	398	5390	6470



—◇— 小客車 —△— 小貨車 —+— 大客車 —×— 大貨車 —\*— 聯結車 —□— PCU

交流道編號：R12 交流道名稱：新竹 匝道編號：3 方向：南下進

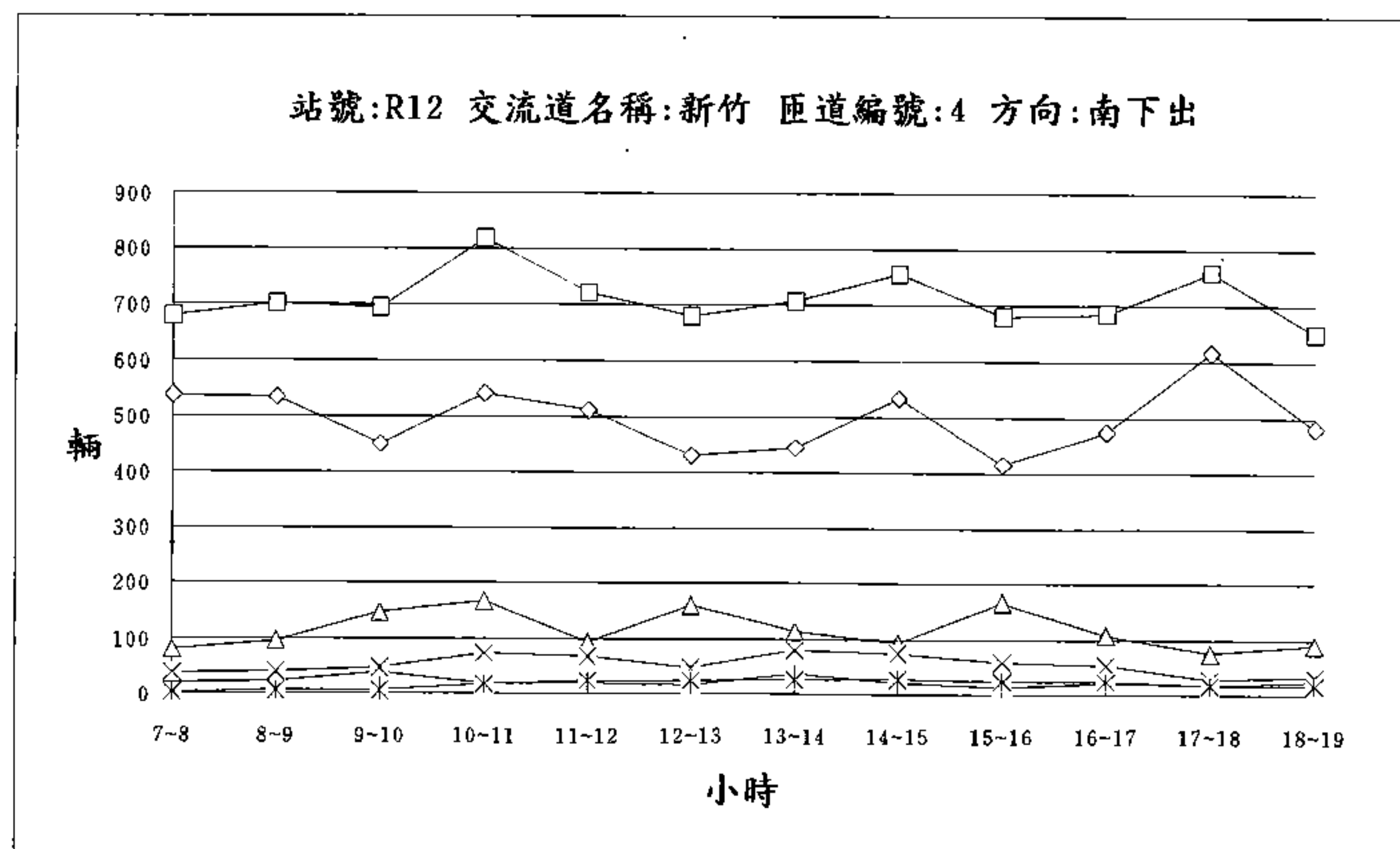
時間	車種	小客車	小貨車	大客車	大貨車	聯結車	合 計 輛 數	計 PCU
7~8		192	39	4	26	10	271	301
8~9		436	83	7	42	8	576	613
9~10		270	42	6	40	14	372	416
10~11		117	48	8	54	6	233	273
11~12		199	26	18	72	35	350	448
12~13		243	39	11	78	32	403	496
13~14		268	41	12	70	33	424	515
14~15		288	54	11	77	36	466	564
15~16		287	59	11	61	28	446	524
16~17		378	56	17	51	29	531	609
17~18		483	55	10	41	23	612	672
18~19		409	32	14	34	18	507	558
合 計		3570	574	129	646	272	5191	5989



—◇—小客車 —△—小貨車 —+—大客車 —x—大貨車 —\*—聯結車 —□—PCU

交流道編號：R12 交流道名稱：新竹 匝道編號：4 方向：南下出

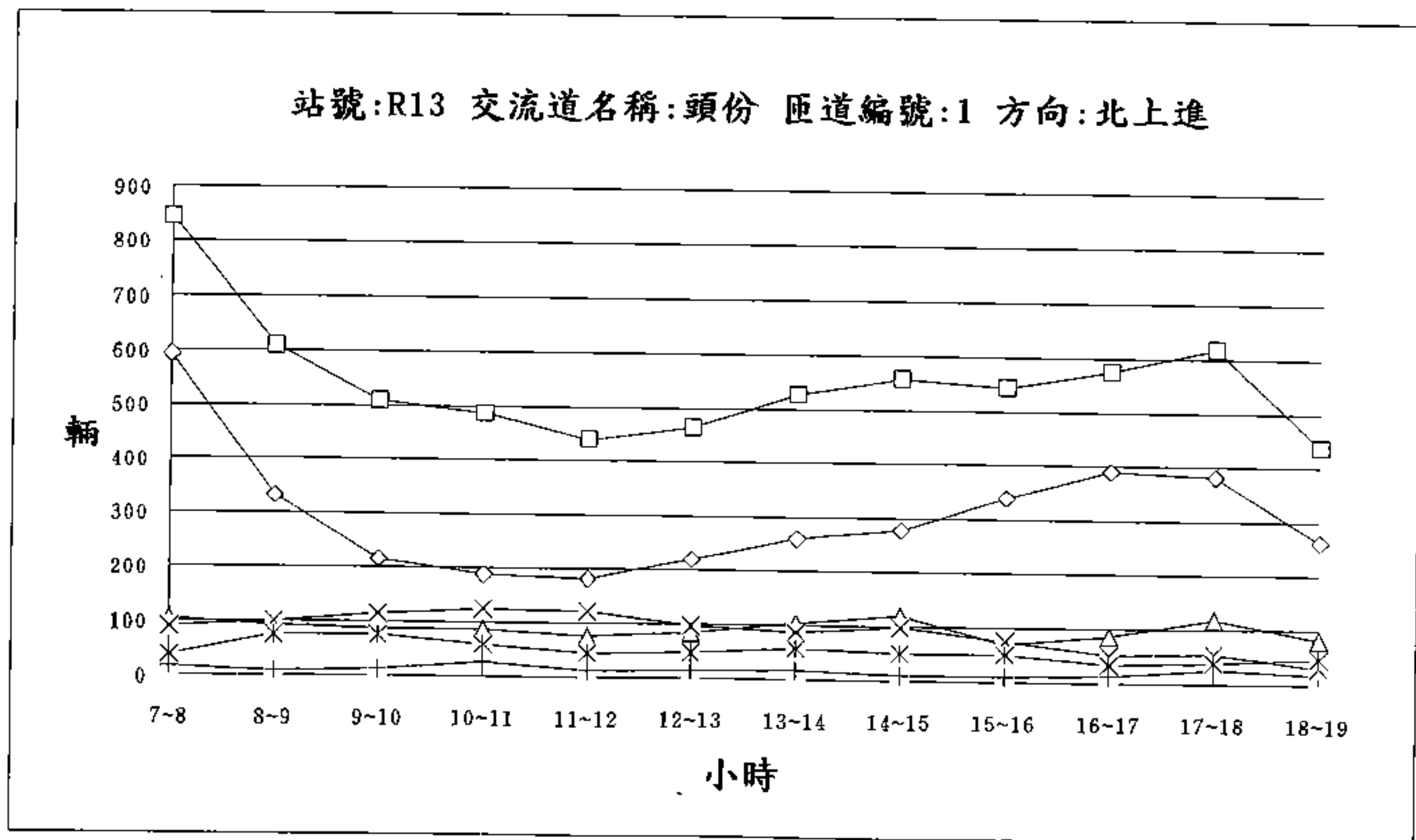
時間	車種	小客車	小貨車	大客車	大貨車	聯結車	合 計 輛 數	計 PCU
7~8		538	80	20	39	2	679	712
8~9		535	96	23	42	6	702	744
9~10		450	148	40	49	7	694	749
10~11		541	167	19	73	18	818	891
11~12		512	94	20	70	25	721	804
12~13		431	160	16	49	25	681	751
13~14		445	115	38	81	28	707	809
14~15		535	95	22	75	29	756	848
15~16		415	166	14	60	25	680	755
16~17		474	109	22	56	24	685	760
17~18		618	77	17	29	18	759	809
18~19		481	92	25	35	18	651	708
合 計		5975	1399	276	658	225	8533	9340



—◇—小客車 —△—小貨車 —+—大客車 —×—大貨車 —\*—聯結車 —□—PCU

交流道編號：R13 交流道名稱：頭份 匝道編號：1 方向：北上進

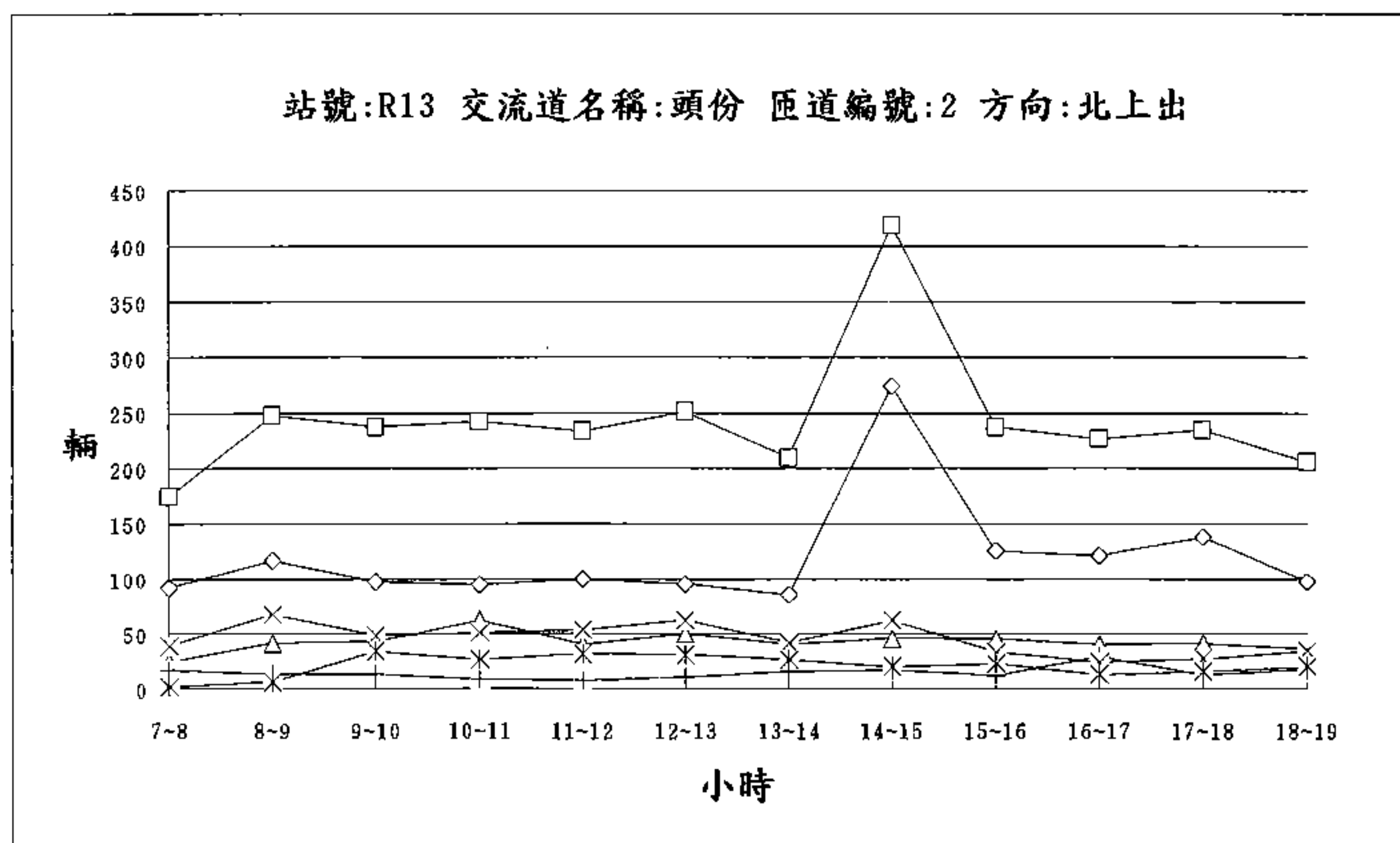
時間	車種	小客車	小貨車	大客車	大貨車	聯結車	合 輛 數	計 PCU
7~8		593	104	18	91	39	845	958
8~9		331	93	9	101	76	610	779
9~10		216	88	14	115	76	509	688
10~11		188	88	27	124	60	487	653
11~12		181	76	14	122	46	439	576
12~13		219	85	15	97	48	464	592
13~14		260	104	17	88	58	527	667
14~15		277	120	11	99	51	558	690
15~16		338	70	11	75	51	545	665
16~17		389	86	13	53	35	576	662
17~18		381	119	26	55	38	619	717
18~19		262	82	17	30	47	438	532
合 計		3635	1115	192	1050	625	6617	8179



—◇— 小客車 —△— 小貨車 —+— 大客車 —×— 大貨車 —\*— 聯結車 —□— PCU

交流道編號：R13 交流道名稱：頭份 匝道編號：2 方向：北上出

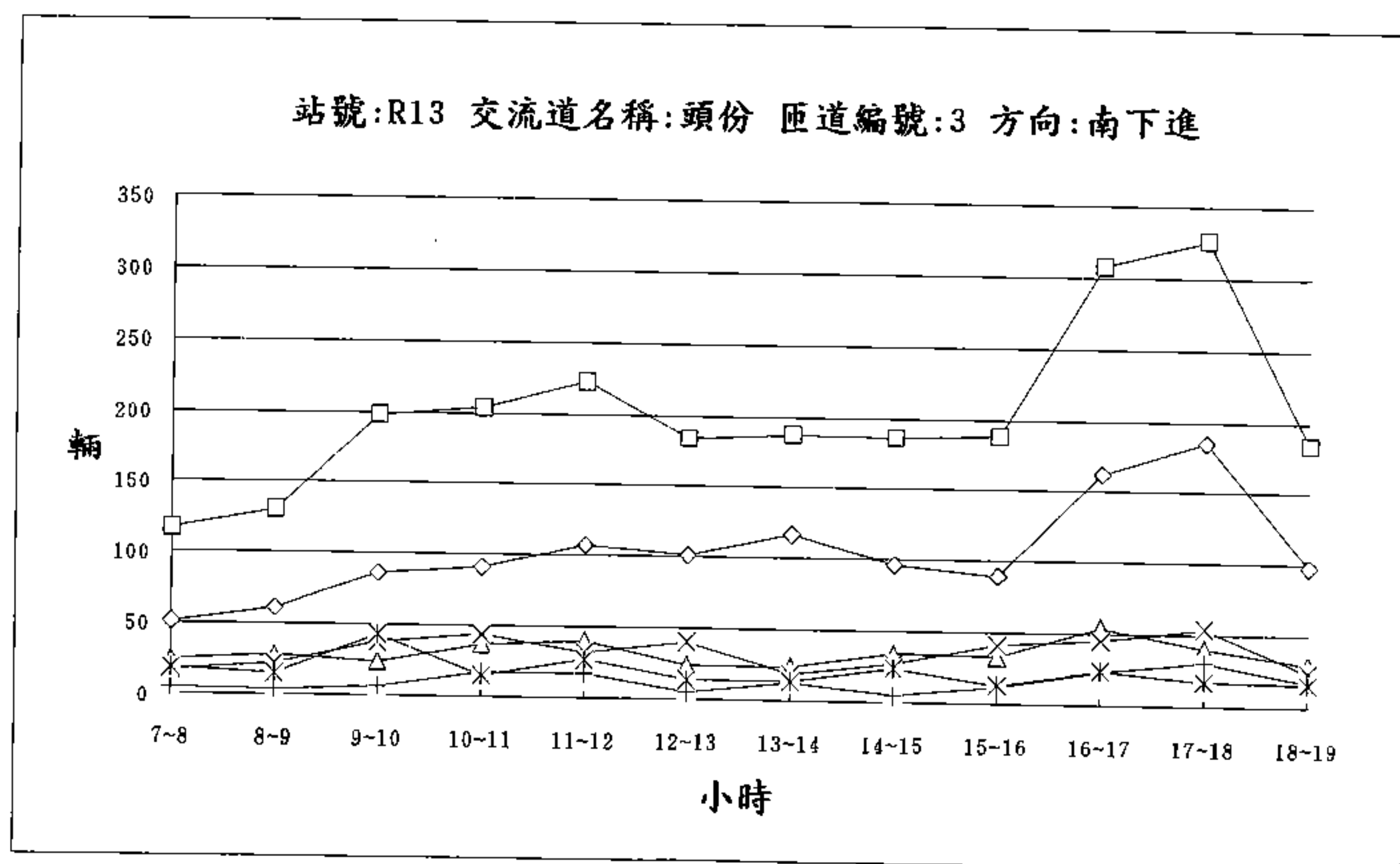
時間	車種	小客車	小貨車	大客車	大貨車	聯結車	合 計 輛 數	計 PCU
7~8		92	24	17	39	2	174	205
8~9		117	42	14	68	7	248	300
9~10		98	43	14	49	34	238	321
10~11		95	62	9	51	26	243	312
11~12		100	40	8	54	32	234	313
12~13		96	50	11	63	31	251	335
13~14		86	40	16	42	26	210	278
14~15		274	46	17	62	20	419	489
15~16		125	45	12	33	23	238	295
16~17		121	40	29	24	13	227	273
17~18		138	41	13	27	16	235	279
18~19		98	36	18	34	20	206	262
合 計		1440	509	178	546	250	2923	3662



—◇—小客車 —△—小貨車 —+—大客車 —×—大貨車 —\*—聯結車 —□—PCU

交流道編號：R13 交流道名稱：頭份 匝道編號：3 方向：南下進

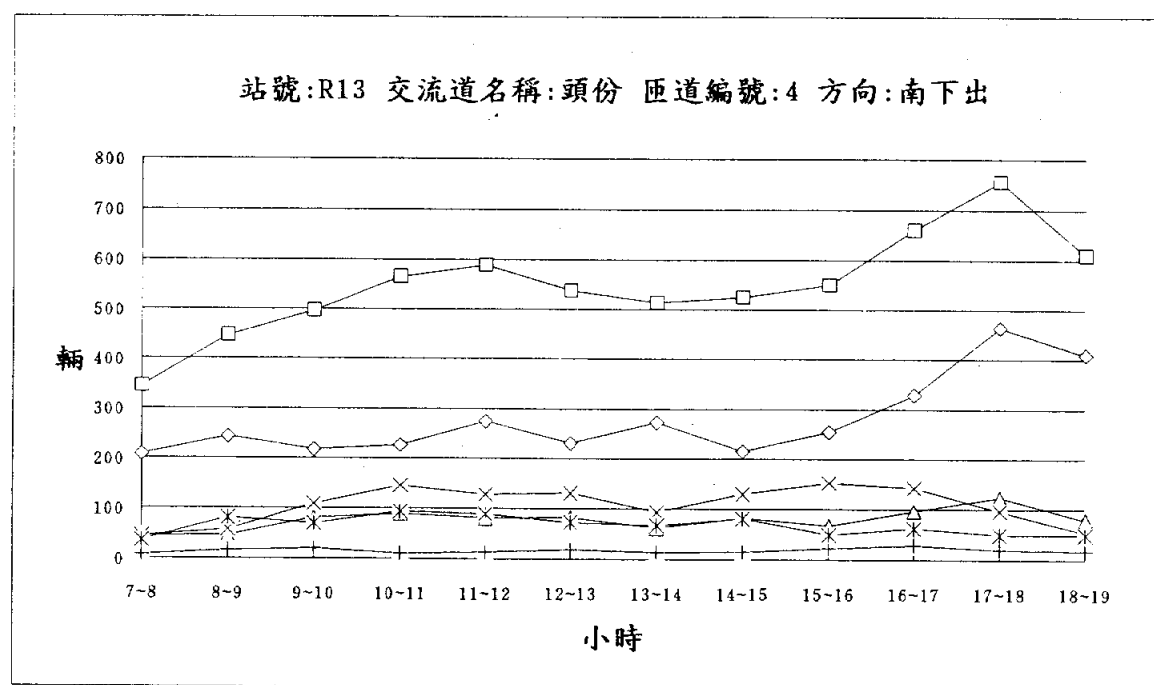
時間	車種	小客車	小貨車	大客車	大貨車	聯結車	合 輛 數	計 PCU
7~8		51	25	5	17	19	117	157
8~9		61	28	4	22	15	130	166
9~10		86	24	7	38	43	198	285
10~11		91	37	17	44	15	204	257
11~12		107	40	17	32	27	223	288
12~13		101	24	5	40	14	184	228
13~14		117	24	13	19	14	187	224
14~15		96	34	5	27	24	186	238
15~16		89	33	12	41	13	188	234
16~17		162	54	23	45	24	308	378
17~18		185	40	30	54	17	326	394
18~19		98	29	17	24	16	184	229
合 計		1244	392	155	403	241	2435	3078



—◇— 小客車 —△— 小貨車 —+— 大客車 —×— 大貨車 —\*— 聯結車 —□— PCU

交流道編號：R13 交流道名稱：頭份 匝道編號：4 方向：南下出

時間	車種	小客車	小貨車	大客車	大貨車	聯結車	合 計 輛 數	PCU
7~8		207	46	8	46	37	344	427
8~9		243	47	17	58	82	447	608
9~10		217	81	20	109	70	497	667
10~11		226	89	11	145	94	565	784
11~12		275	82	15	128	89	589	794
12~13		231	83	19	131	73	537	722
13~14		274	63	15	94	68	514	671
14~15		215	83	16	130	81	525	720
15~16		255	68	23	153	51	550	715
16~17		328	97	30	143	63	661	842
17~18		464	124	21	97	50	756	890
18~19		409	79	18	55	50	611	723
合 計		3344	942	213	1289	808	6596	8563



—◇— 小客車 —△— 小貨車 —+— 大客車 —×— 大貨車 —\*— 聯結車 —□— PCU

## 附件 A-5

### 中山高速公路

#### 連絡道路車種別交通量時變化統計圖表



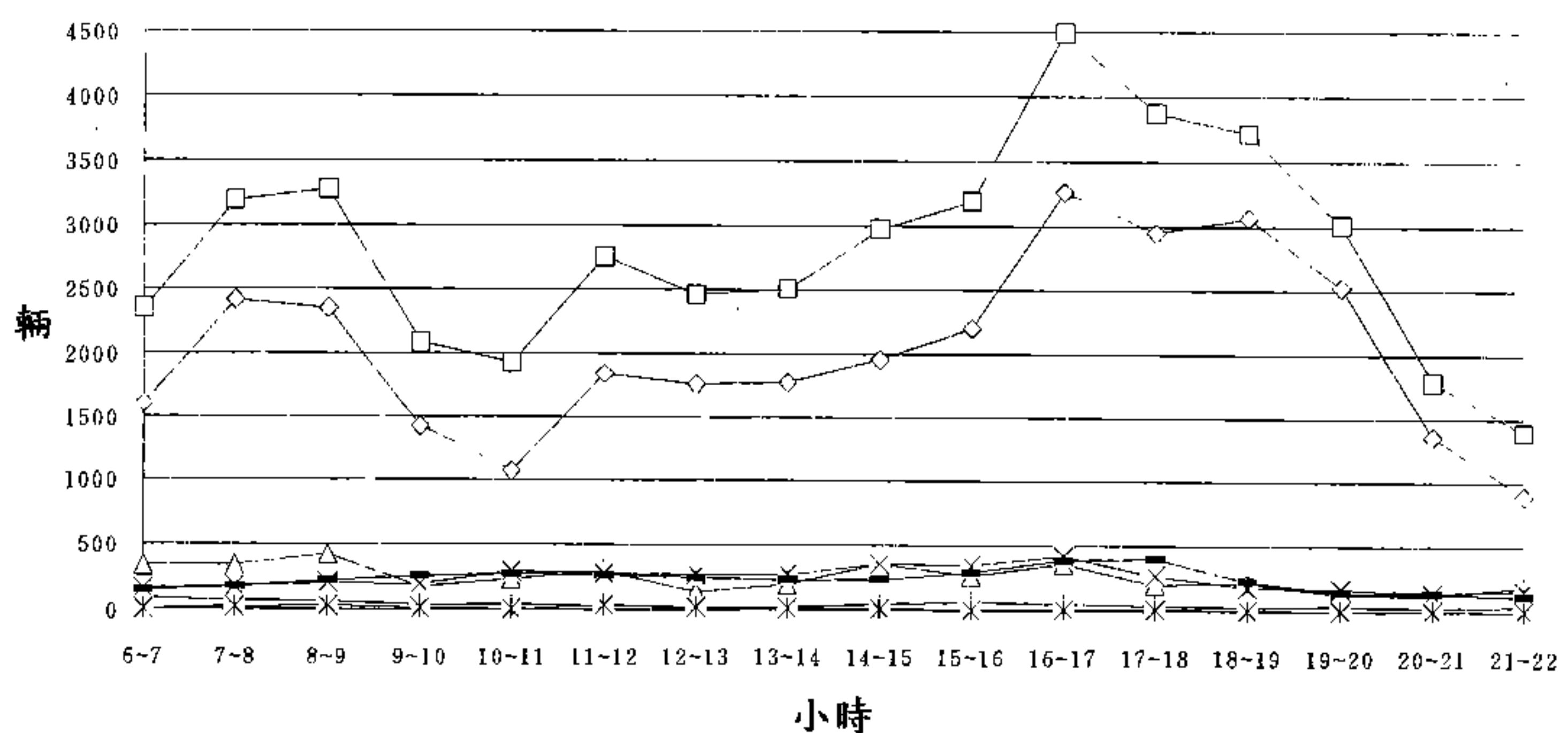
站號:R01

站名:台北交流道連絡道一(重慶北路)

方向:往士林

時間	車種	小客車	小貨車	大客車	大貨車	聯結車	機車	合 輛 數	計 PCU
6~7		1605	339	86	161	12	145	2348	2417
7~8		2409	338	67	178	23	174	3189	3259
8~9		2346	420	61	202	28	220	3277	3341
9~10		1428	172	33	192	13	251	2089	2096
10~11		1075	234	40	296	6	276	1927	1966
11~12		1846	299	28	277	35	268	2753	2824
12~13		1767	132	26	267	20	247	2459	2512
13~14		1777	192	26	267	16	226	2504	2562
14~15		1960	355	51	352	18	234	2970	3082
15~16		2202	269	67	349	12	293	3192	3272
16~17		3262	360	55	419	16	387	4499	4567
17~18		2954	200	45	267	16	396	3878	3860
18~19		3063	212	30	180	7	229	3721	3722
19~20		2527	128	41	166	6	140	3008	3051
20~21		1354	119	31	140	8	138	1790	1819
21~22		894	186	41	159	3	115	1398	1445
合 計		32469	3955	728	3872	239	3739	45002	45795

站號:R01站名:台北交流道連絡道一(重慶北路) 方向:往士林



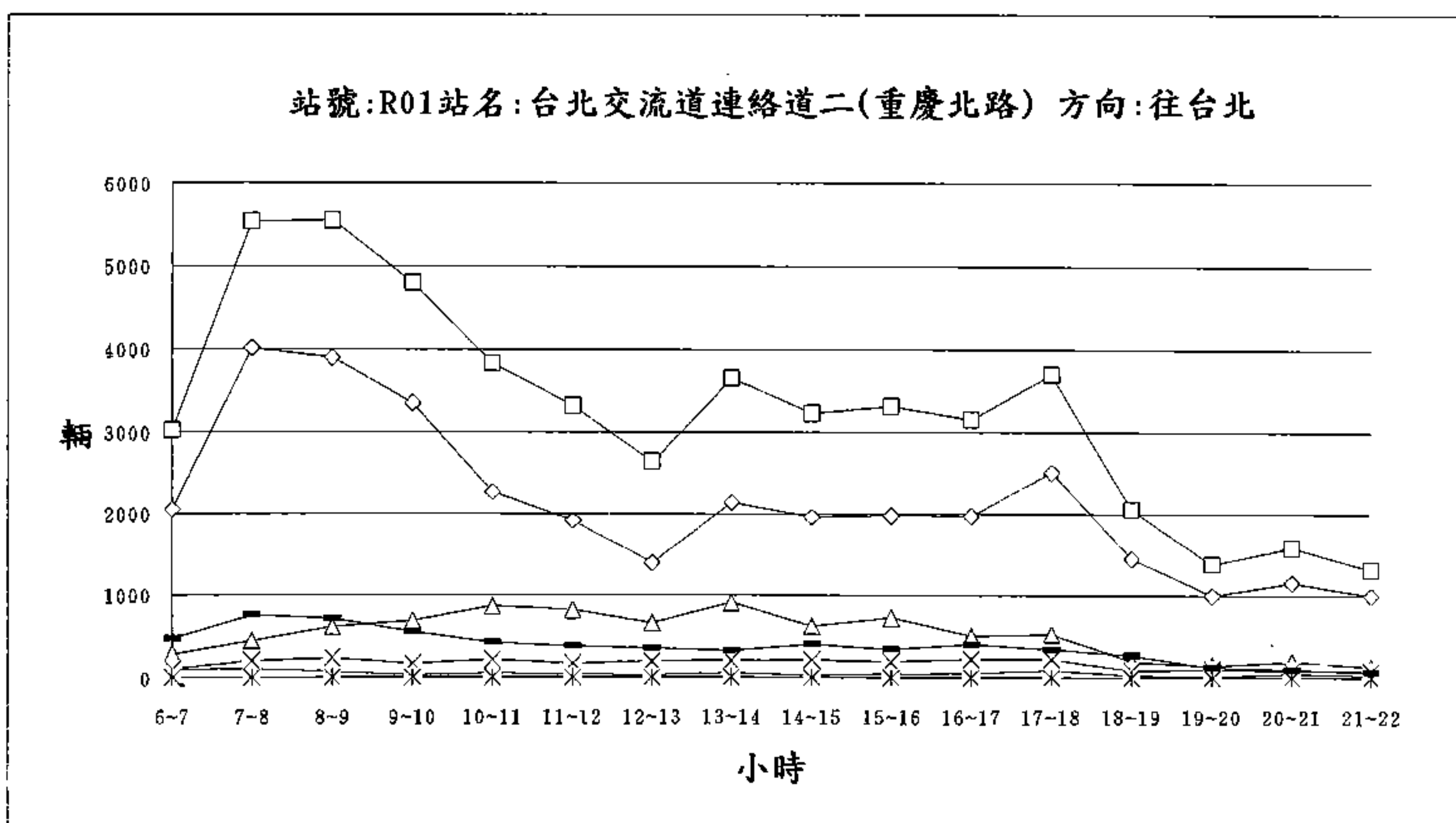
—◇—小客車 —△—小貨車 —+—大客車 —×—大貨車 —\*—聯結車 — - —機車 —□—PCU

站號:R01

站名:台北交流道連絡道二(重慶北路)

方向:往台北

時間	車種	小客車	小貨車	大客車	大貨車	聯結車	機車	合 輛 數	計 PCU
6~7		2055	283	97	108	3	472	3018	2889
7~8		4016	444	108	208	1	764	5541	5319
8~9		3903	619	70	235	2	719	5548	5344
9~10		3354	688	29	174	5	555	4805	4637
10~11		2267	866	53	218	4	420	3828	3760
11~12		1914	822	36	173	4	376	3325	3248
12~13		1399	660	33	195	2	353	2642	2583
13~14		2140	912	61	209	4	325	3651	3630
14~15		1958	629	29	213	2	405	3236	3158
15~16		1981	734	50	198	5	344	3312	3272
16~17		1968	512	55	221	1	399	3156	3096
17~18		2513	528	89	227	3	338	3698	3692
18~19		1453	198	33	95	1	272	2052	1982
19~20		998	142	14	100	0	129	1383	1376
20~21		1152	198	44	90	2	100	1586	1606
21~22		999	135	28	78	4	75	1319	1341
合 計		34070	8370	829	2742	43	6046	52100	50933



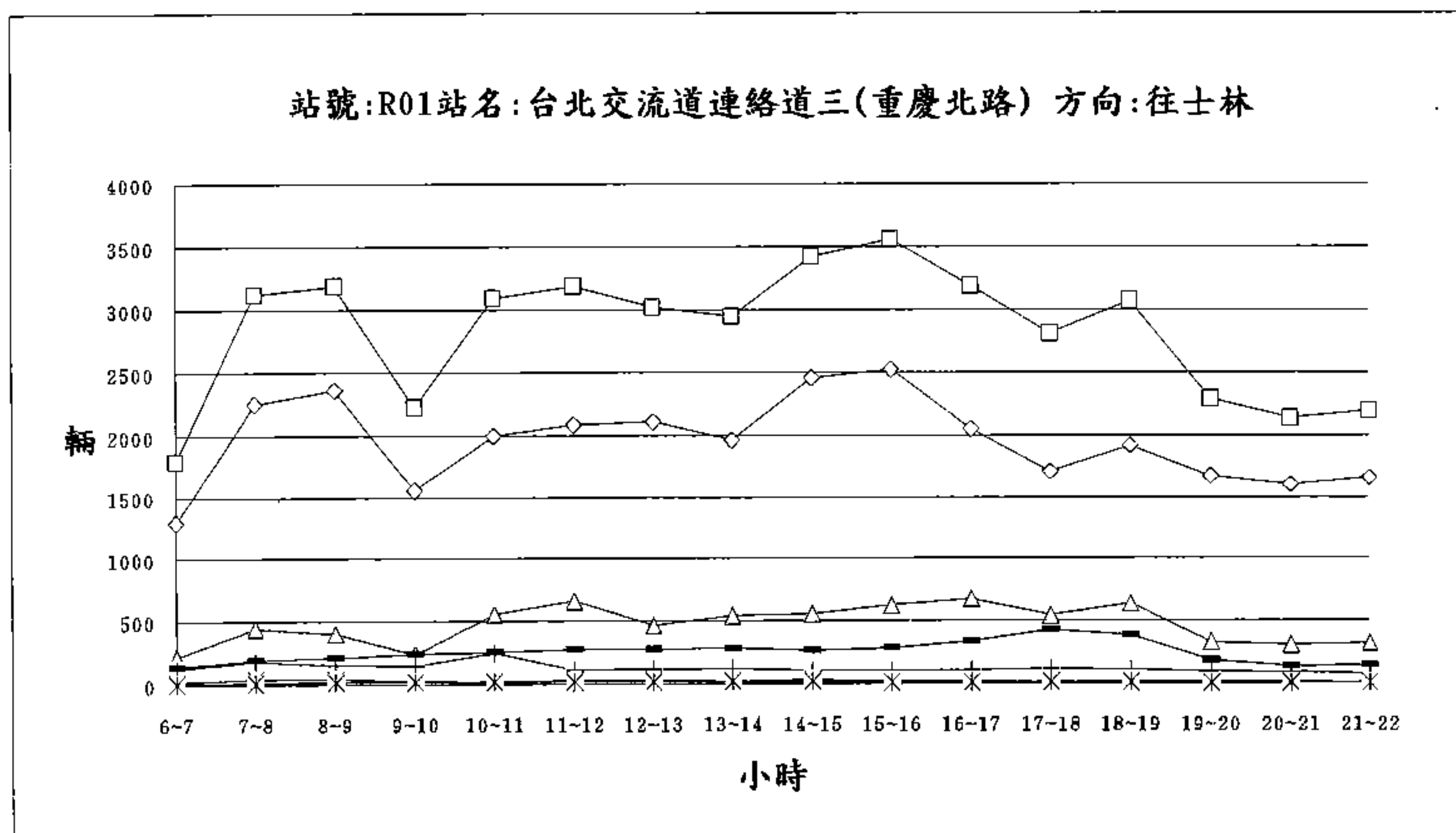
—◇—小客車 —△—小貨車 —+—大客車 —×—大貨車 —\*—聯結車 —-—機車 —□—PCU

站號:R01

站名:台北交流道連絡道三(重慶北路)

方向:往士林

時間	車種	小客車	小貨車	大客車	大貨車	聯結車	機車	合 輛 數	計 PCU
6~7		1290	219	123	18	7	140	1797	1808
7~8		2252	440	181	43	11	194	3121	3153
8~9		2362	399	155	40	20	212	3188	3210
9~10		1555	234	148	26	18	242	2223	2216
10~11		2002	553	248	20	17	255	3095	3127
11~12		2090	657	112	31	20	275	3185	3149
12~13		2113	466	119	29	16	277	3020	2980
13~14		1965	540	117	21	21	281	2945	2905
14~15		2456	548	107	31	20	262	3424	3392
15~16		2527	619	104	17	14	283	3564	3504
16~17		2053	665	107	18	15	337	3195	3112
17~18		1706	538	120	15	12	422	2813	2688
18~19		1921	632	115	16	10	379	3073	2964
19~20		1666	326	95	14	9	185	2295	2271
20~21		1596	302	89	12	6	134	2139	2132
21~22		1655	315	75	5	4	144	2198	2172
合 計		31209	7453	2015	356	220	4022	45275	44783



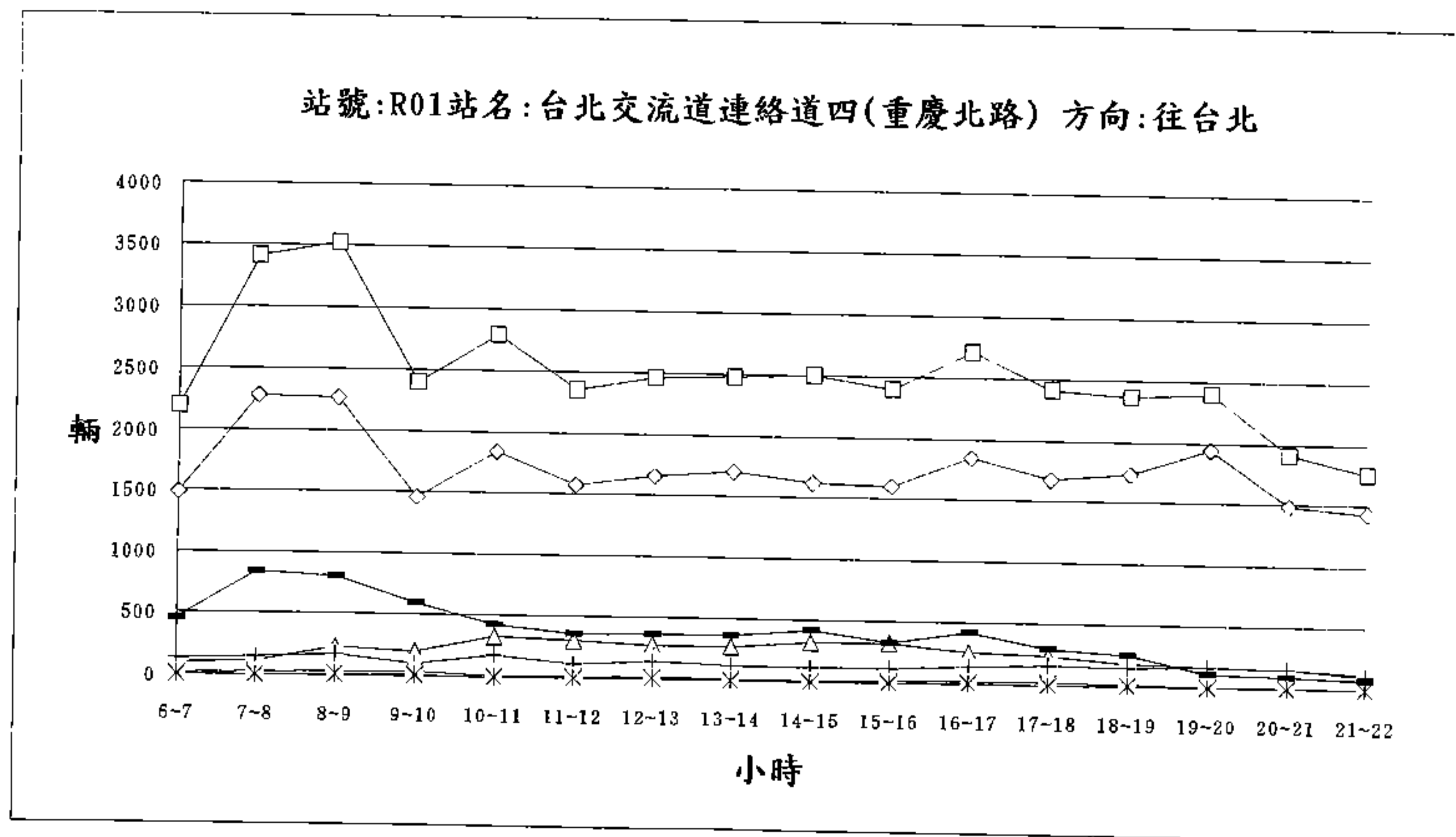
—◇— 小客車 —△— 小貨車 —+— 大客車 —×— 大貨車 —\*— 聯結車 — - — 機車 —□— PCU

站號:R01

站名:台北交流道連絡道四(重慶北路)

方向:往台北

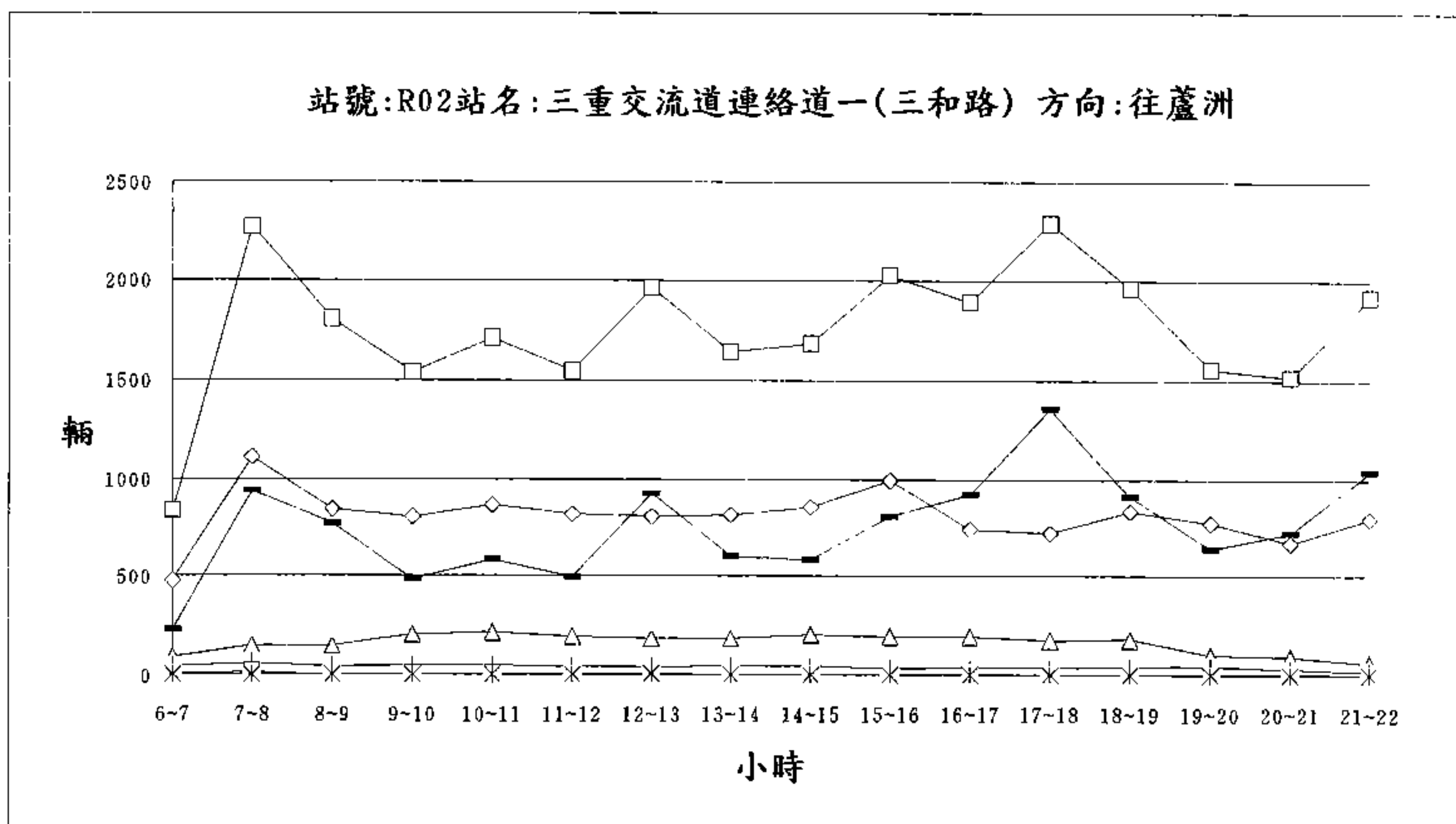
時間	車種	小客車	小貨車	大客車	大貨車	聯結車	機車	合 輛 數	計 PCU
6~7		1484	98	134	14	4	455	2189	2042
7~8		2278	115	151	28	2	836	3410	3085
8~9		2271	233	172	33	8	803	3520	3233
9~10		1453	203	102	40	14	587	2399	2198
10~11		1840	328	180	16	2	423	2789	2679
11~12		1572	302	112	16	3	355	2360	2251
12~13		1655	273	143	20	7	364	2462	2372
13~14		1705	277	121	12	4	364	2483	2374
14~15		1622	321	122	15	4	418	2502	2368
15~16		1606	324	118	17	4	330	2399	2308
16~17		1852	260	147	27	6	420	2712	2598
17~18		1681	241	163	26	4	299	2414	2365
18~19		1737	189	157	19	9	258	2369	2342
19~20		1949	167	167	6	1	112	2402	2434
20~21		1483	161	164	8	1	102	1919	1956
21~22		1431	126	116	2	4	81	1760	1785
合 計		27619	3618	2269	299	77	6207	40089	38390



—◇—小客車 —△—小貨車 —+—大客車 —×—大貨車 —\*—聯結車 — - —機車 —□—PCU

站號:R02      站名:三重交流道連絡道一(三和路)      方向:往蘆洲

時間	車種	小客車	小貨車	大客車	大貨車	聯結車	機車	合 輛 數	計 PCU
6~7		477	90	41	4	1	224	837	749
7~8		1114	147	60	11	2	941	2275	1843
8~9		843	145	44	3	1	770	1806	1446
9~10		802	201	51	2	1	482	1539	1326
10~11		866	211	49	1	1	582	1710	1446
11~12		816	189	43	3	2	494	1547	1326
12~13		806	181	43	5	4	925	1964	1532
13~14		812	183	45	3	1	601	1645	1370
14~15		854	202	46	2	1	582	1687	1422
15~16		994	191	35	2	1	805	2028	1646
16~17		738	192	40	5	0	919	1894	1457
17~18		722	173	37	1	0	1359	2292	1632
18~19		830	180	42	1	1	910	1964	1532
19~20		773	100	45	2	1	639	1560	1266
20~21		670	92	30	4	0	722	1518	1174
21~22		795	62	21	3	1	1040	1922	1416
合 計		12912	2539	672	52	18	11995	28188	22583



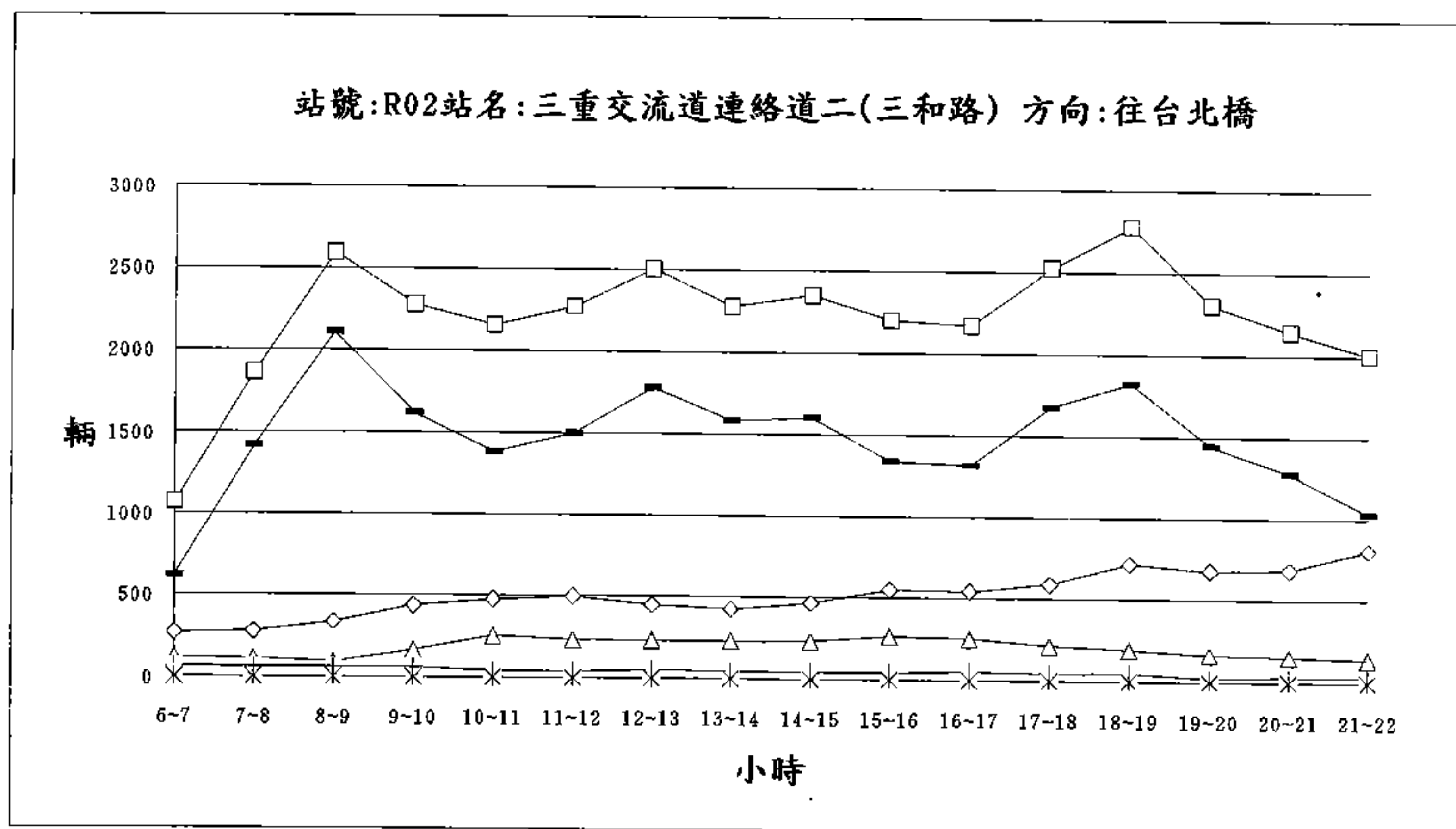
—◇—小客車 —△—小貨車 —+—大客車 —×—大貨車 —\*—聯結車 — - —機車 —□—PCU

站號:R02

站名:三重交流道連絡道二(三和路)

方向:往台北橋

時間	車種	小客車	小貨車	大客車	大貨車	聯結車	機車	合 輛 數	計 PCU
6~7		267	117	63	4	0	617	1068	793
7~8		276	111	57	1	0	1416	1861	1182
8~9		335	91	57	2	0	2107	2592	1568
9~10		439	165	60	1	0	1616	2281	1504
10~11		473	254	42	1	0	1387	2157	1485
11~12		494	233	40	0	0	1503	2270	1539
12~13		448	227	51	0	0	1776	2502	1640
13~14		424	228	46	1	0	1580	2279	1513
14~15		466	233	45	0	0	1605	2349	1569
15~16		547	266	45	0	0	1340	2198	1551
16~17		539	255	56	1	0	1321	2172	1540
17~18		589	214	46	1	0	1673	2523	1710
18~19		712	192	49	0	0	1824	2777	1890
19~20		676	161	24	0	0	1446	2307	1596
20~21		684	151	31	1	0	1277	2144	1522
21~22		802	138	33	0	0	1031	2004	1505
合 計		8171	3036	745	13	0	23519	35484	24107



—◇—小客車 —△—小貨車 —+—大客車 —×—大貨車 —\*—聯結車 — - —機車 —□—PCU

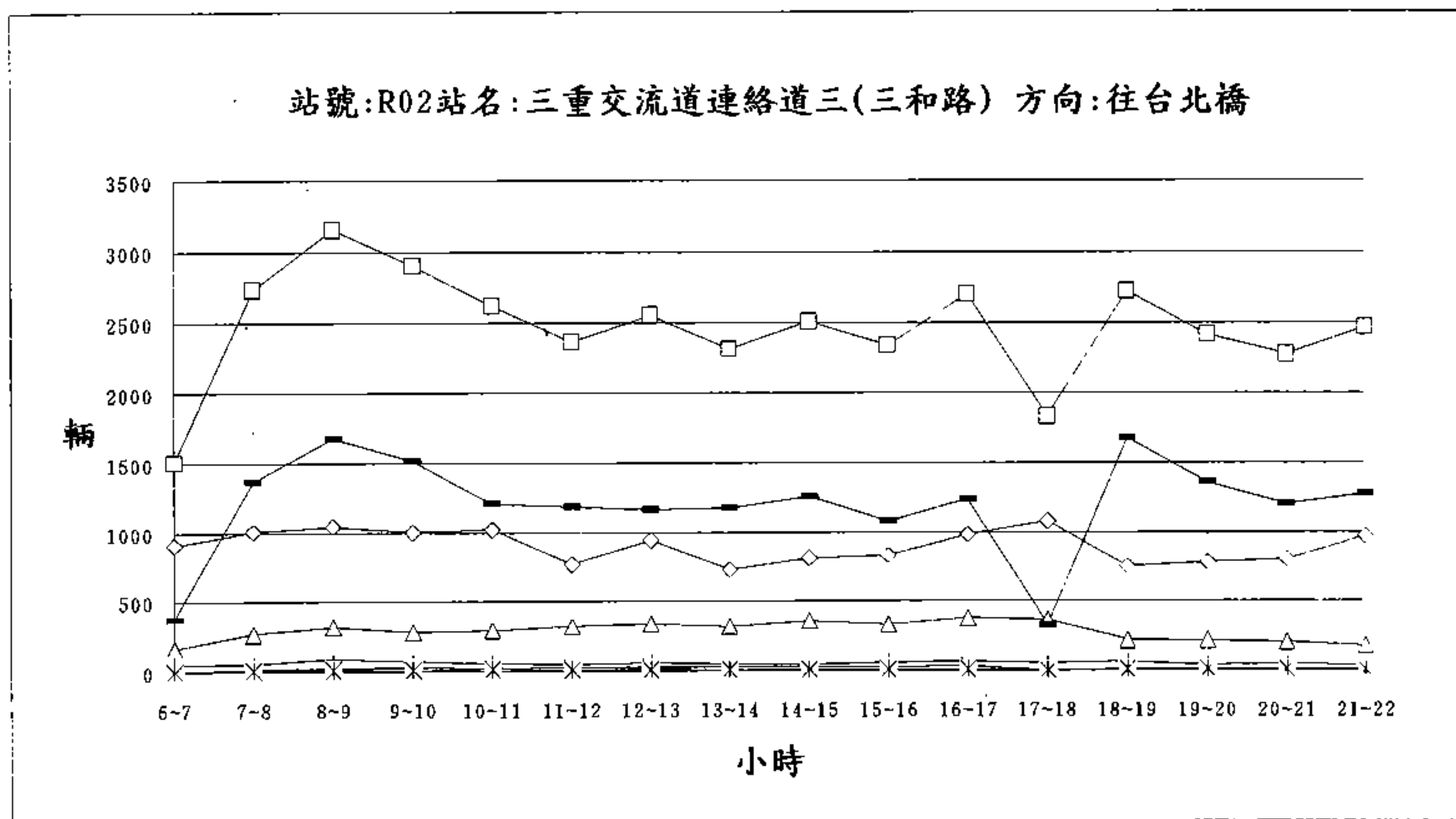


站號:R02

站名:三重交流道連絡道三(三和路)

方向:往台北橋

時間	車種	小客車	小貨車	大客車	大貨車	聯結車	機車	合 輛 數	計 PCU
6~7		909	168	46	4	4	376	1507	1350
7~8		1009	273	52	18	11	1371	2734	2100
8~9		1045	316	88	21	10	1678	3158	2389
9~10		1004	283	66	26	9	1516	2904	2206
10~11		1024	293	54	23	16	1208	2618	2077
11~12		772	325	49	28	6	1183	2363	1819
12~13		946	341	57	30	11	1165	2550	2028
13~14		730	319	48	28	8	1178	2311	1772
14~15		813	360	45	28	7	1258	2511	1929
15~16		833	334	59	25	8	1080	2339	1853
16~17		981	379	64	33	6	1239	2702	2140
17~18		1080	364	56	4	1	327	1832	1700
18~19		747	218	64	10	9	1677	2725	1937
19~20		783	217	39	9	5	1362	2415	1766
20~21		802	206	49	10	7	1203	2277	1716
21~22		973	176	31	9	0	1282	2471	1850
合 計		14451	4572	867	306	118	19103	39417	30632



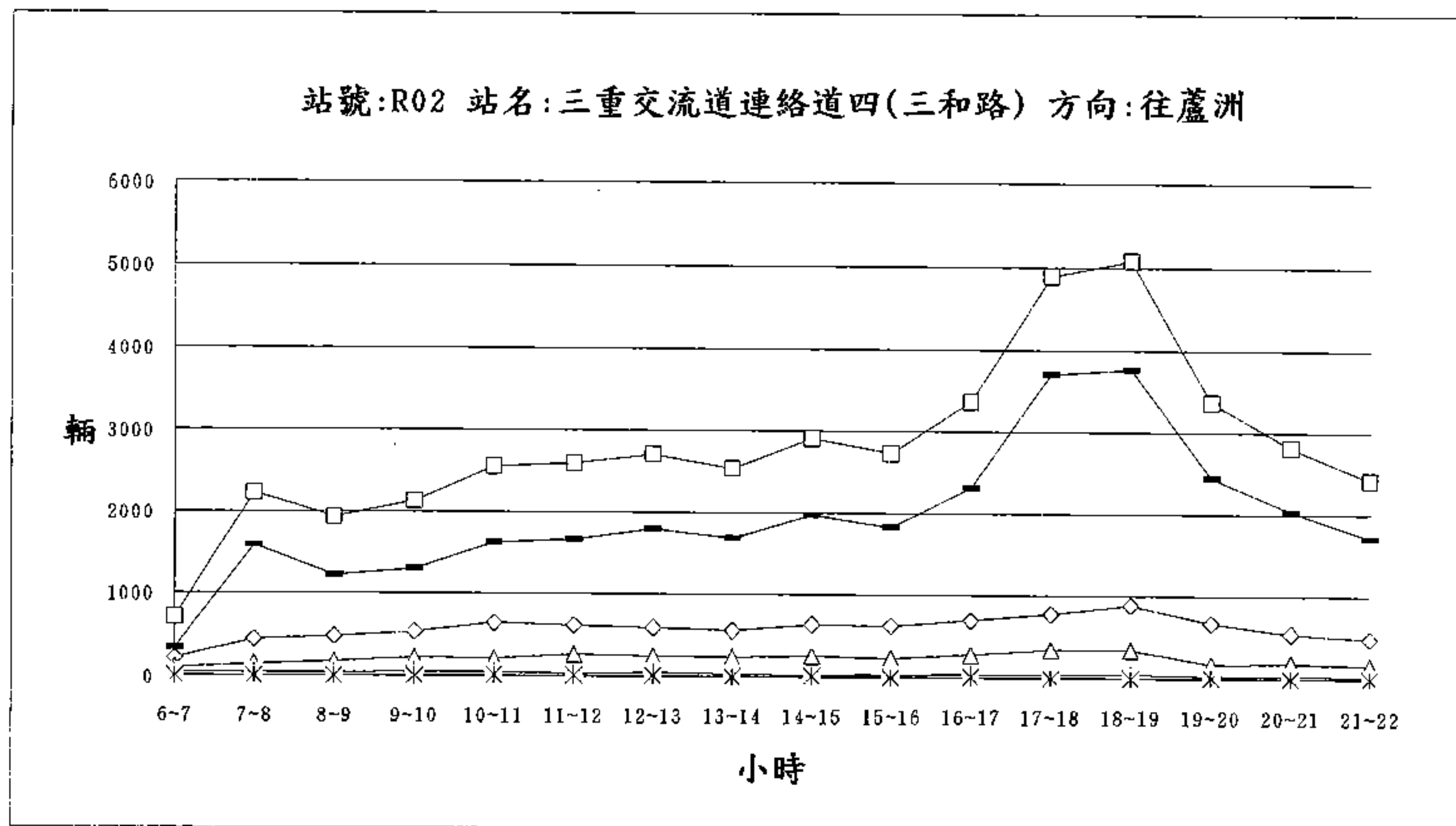
—◇— 小客車 —△— 小貨車 —+— 大客車 —X— 大貨車 —\*— 聯結車 — - — 機車 —□— PCU

站號:R02

站名:三重交流道連絡道四(三和路)

方向:往蘆洲

時間	車種	小客車	小貨車	大客車	大貨車	聯結車	機車	合 輛 數	計 PCU
6~7		220	97	44	8	2	337	708	569
7~8		445	142	50	7	4	1579	2227	1472
8~9		485	183	43	12	3	1212	1938	1364
9~10		538	228	56	15	6	1291	2134	1533
10~11		643	220	58	9	11	1614	2555	1798
11~12		614	268	40	11	11	1660	2604	1816
12~13		593	247	54	12	9	1791	2706	1857
13~14		567	240	39	13	3	1674	2536	1730
14~15		632	265	29	14	10	1967	2917	1970
15~16		627	238	39	8	3	1818	2733	1852
16~17		696	285	44	10	9	2322	3366	2246
17~18		774	346	49	16	4	3705	4894	3080
18~19		884	350	59	12	4	3772	5081	3237
19~20		675	184	41	12	8	2450	3370	2184
20~21		544	189	34	10	6	2034	2817	1831
21~22		497	170	32	20	2	1705	2426	1603
合 計		9434	3652	711	189	95	30931	45012	30142



—◇—小客車 —△—小貨車 —+—大客車 —X—大貨車 —\*—聯結車 —-—機車 —□—PCU

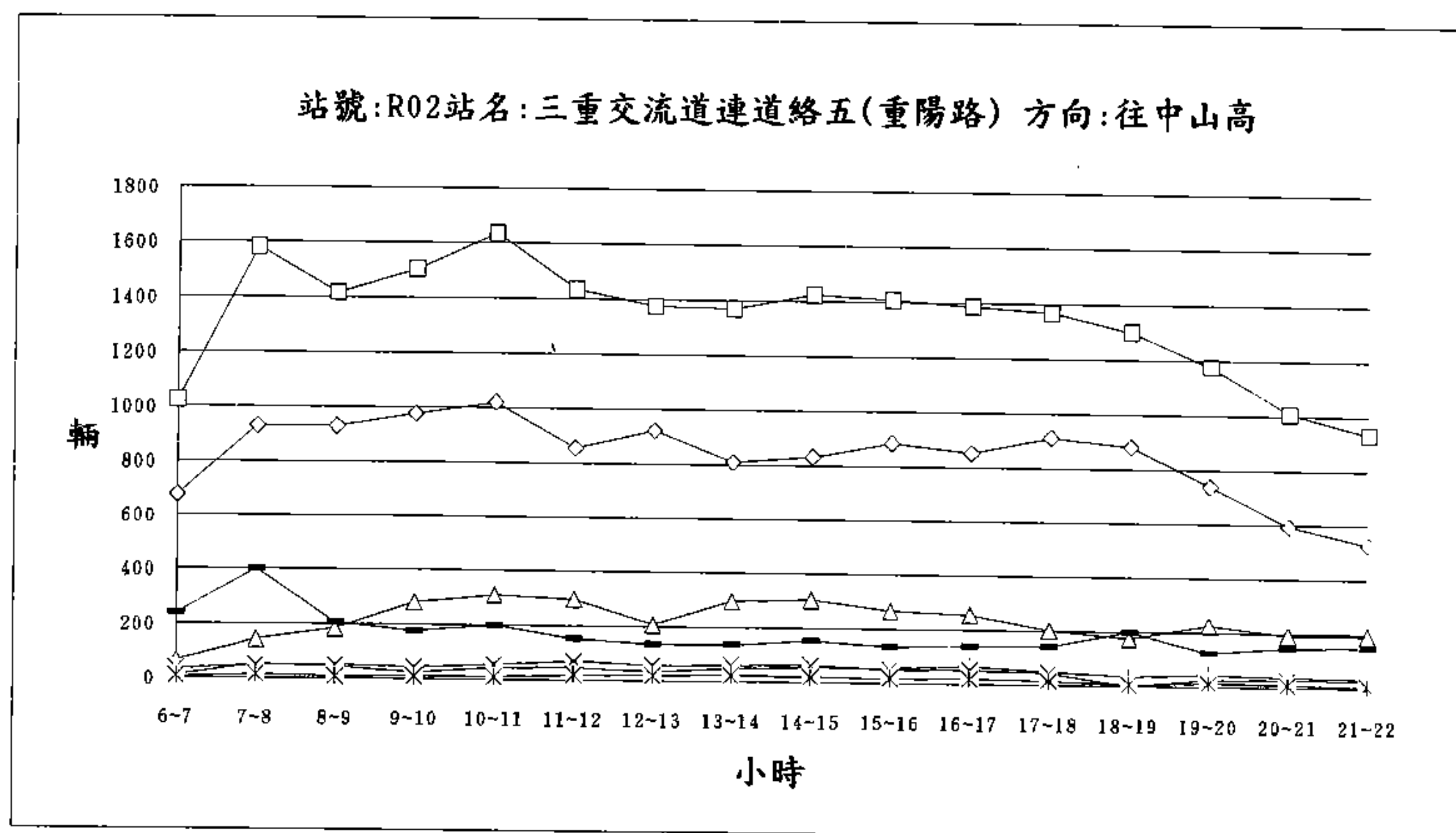


站號:R02

站名:三重交流道連絡道五(重陽路)

方向:往中山高

時間	車種	小客車	小貨車	大客車	大貨車	聯結車	機車	合 輛 數	計 PCU
6~7		676	64	11	32	4	237	1024	933
7~8		931	142	50	47	12	399	1581	1448
8~9		929	183	43	47	7	206	1415	1368
9~10		975	279	24	41	9	176	1504	1462
10~11		1019	310	43	53	10	199	1634	1598
11~12		857	295	46	68	17	152	1435	1442
12~13		923	207	34	56	20	136	1376	1383
13~14		811	296	47	58	23	135	1370	1390
14~15		831	302	54	62	21	153	1423	1436
15~16		885	265	56	49	18	134	1407	1420
16~17		852	256	65	53	20	141	1387	1406
17~18		913	201	51	44	15	143	1367	1366
18~19		882	175	37	0	4	200	1298	1223
19~20		741	226	44	26	13	125	1175	1167
20~21		591	192	38	29	11	147	1008	985
21~22		528	192	34	25	6	148	933	898
合 計		13344	3585	677	690	210	2831	21337	20925



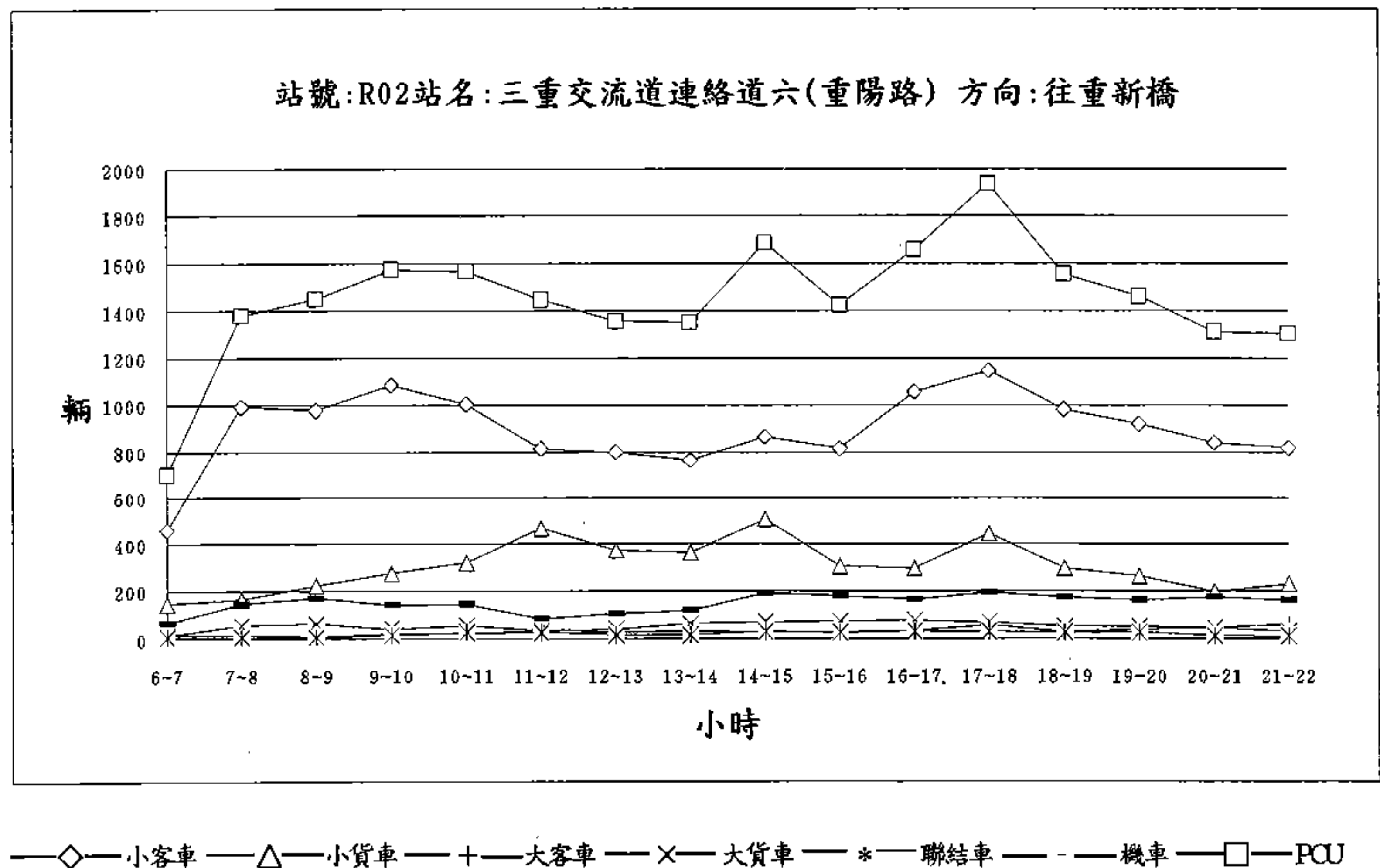
—◇—小客車 —△—小貨車 —+—大客車 —×—大貨車 —\*—聯結車 — - —機車 —□—PCU

站號:R02

站名:三重交流道連絡道六(三和路)

方向:往重新橋

時間	車種	小客車	小貨車	大客車	大貨車	聯結車	機車	合 輛 數	計 PCU
6~7		460	145	14	13	6	64	702	693
7~8		994	163	15	56	6	146	1380	1352
8~9		979	223	10	61	6	170	1449	1409
9~10		1085	275	19	39	16	140	1574	1557
10~11		1004	320	22	53	25	144	1568	1571
11~12		814	467	23	34	27	83	1448	1476
12~13		798	372	27	40	14	105	1356	1358
13~14		763	362	31	63	16	117	1352	1365
14~15		867	507	26	68	31	189	1688	1687
15~16		816	304	28	74	24	178	1424	1422
16~17		1056	296	33	77	30	165	1657	1675
17~18		1145	444	57	69	29	193	1937	1947
18~19		983	296	27	51	25	174	1556	1546
19~20		921	264	38	51	27	162	1463	1467
20~21		841	195	44	44	13	173	1310	1287
21~22		819	230	58	29	9	160	1305	1282
合 計		14345	4863	472	822	304	2363	23169	23094

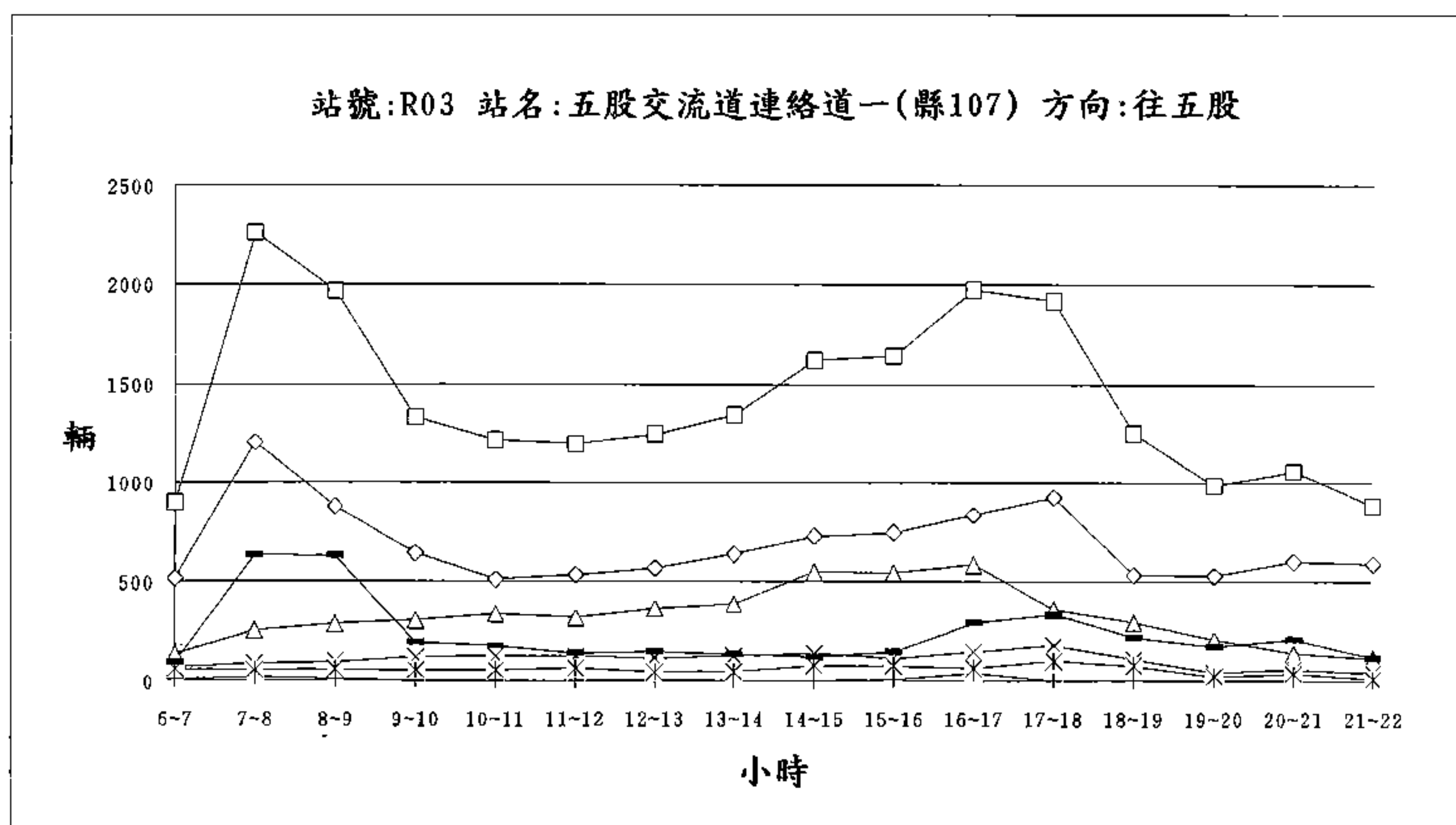


站號:R03

站名:五股交流道連絡道一(縣107)

方向:往五股

時間	車種	小客車	小貨車	大客車	大貨車	聯結車	機車	合 輛 數	計 PCU
6~7		517	139	9	73	62	98	898	983
7~8		1207	256	18	90	55	633	2259	2079
8~9		878	292	11	96	62	628	1967	1800
9~10		644	309	2	122	56	199	1332	1379
10~11		512	341	0	129	57	177	1216	1278
11~12		537	323	0	128	67	143	1198	1291
12~13		568	369	1	116	45	148	1247	1299
13~14		639	392	2	129	51	135	1348	1423
14~15		729	550	0	142	78	122	1621	1748
15~16		745	545	7	116	80	150	1643	1750
16~17		834	588	41	149	69	295	1976	2027
17~18		926	364	2	184	105	337	1918	2000
18~19		537	297	4	112	78	225	1253	1316
19~20		531	211	1	45	23	174	985	956
20~21		602	141	3	61	39	213	1059	1043
21~22		592	116	1	42	12	120	883	863
合 計		10998	5233	102	1734	939	3797	22803	23235



—◇— 小客車 —△— 小貨車 —+— 大客車 —X— 大貨車 —\*— 聯結車 — - — 機車 —□— PCU

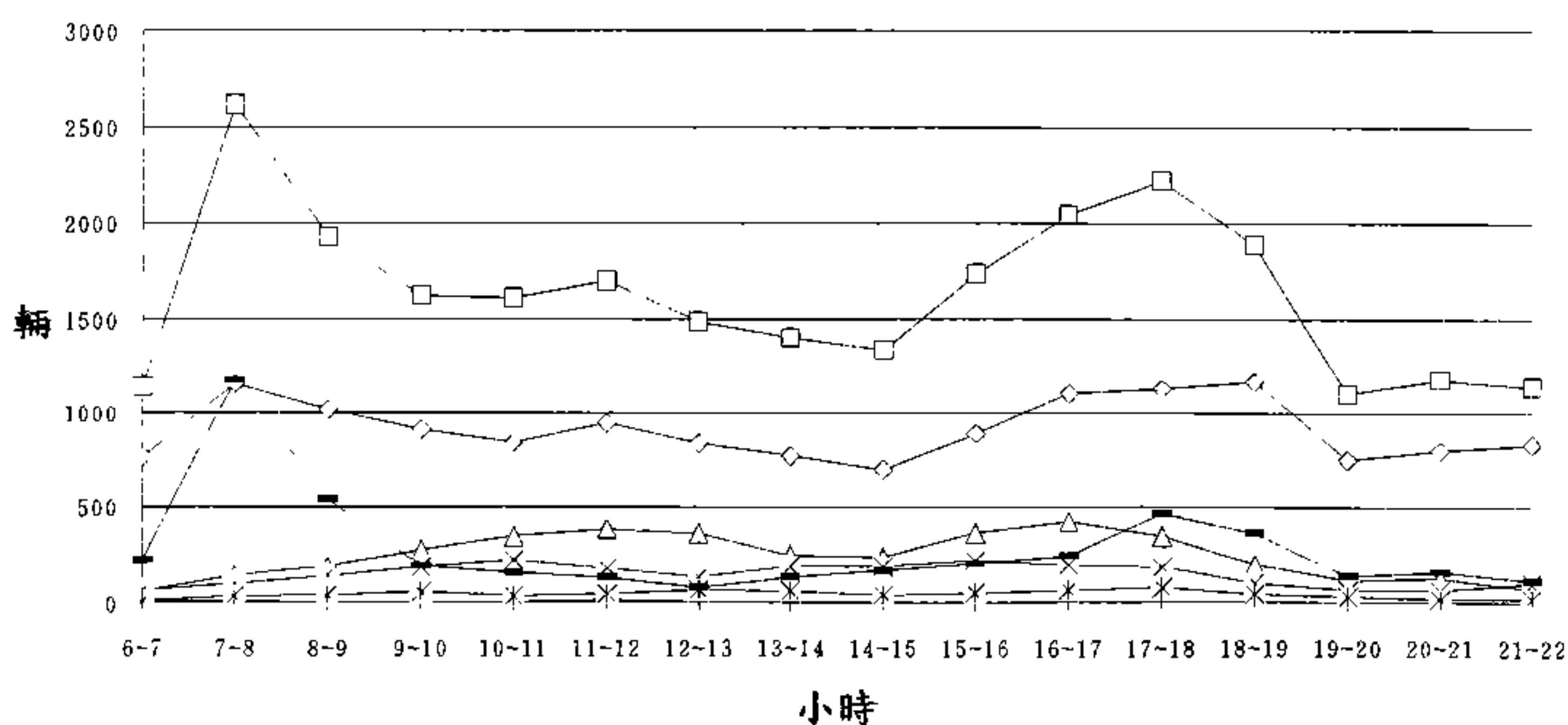
站號:R03

站名:五股交流道連絡道二(縣107)

方向:往泰山

時間	車種	小客車	小貨車	大客車	大貨車	聯結車	機車	合 輛 數	計 PCU
6~7		762	65	16	68	10	226	1147	1091
7~8		1158	142	8	102	35	1175	2620	2140
8~9		1016	191	2	139	41	538	1927	1790
9~10		908	277	0	188	58	193	1624	1709
10~11		842	347	1	226	38	158	1612	1704
11~12		945	385	13	181	48	130	1702	1806
12~13		839	362	1	137	66	82	1487	1614
13~14		769	249	0	191	62	133	1404	1526
14~15		696	242	0	191	42	168	1339	1414
15~16		886	367	1	226	52	207	1739	1827
16~17		1104	424	5	197	69	246	2045	2127
17~18		1132	348	5	190	81	466	2222	2208
18~19		1172	202	5	103	47	360	1889	1834
19~20		748	116	0	67	33	141	1105	1118
20~21		796	132	2	69	21	163	1183	1169
21~22		829	74	1	102	20	117	1143	1166
合 計		14602	3923	60	2377	723	4503	26188	26243

站號:R03 站名:五股交流道連絡道二(縣107) 方向:往泰山



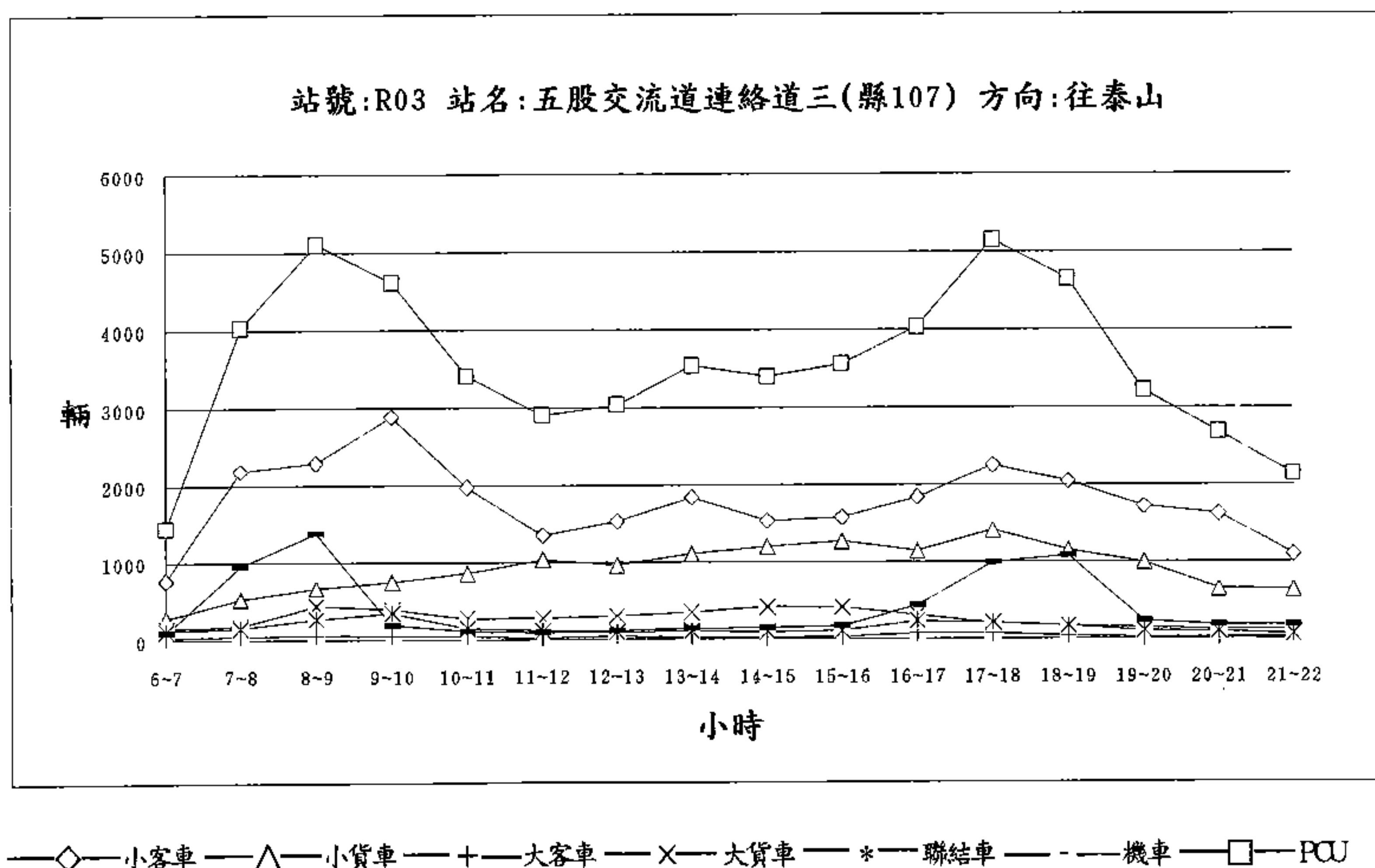
—◇—小客車 —△—小貨車 —+—大客車 —×—大貨車 —\*—聯結車 — - —機車 —□—PCU

站號:R03

站名:五股交流道連絡道三(縣107)

方向:往泰山

時間	車種	小客車	小貨車	大客車	大貨車	聯結車	機車	合 輛 數	計 PCU
6~7		766	282	29	149	116	91	1433	1651
7~8		2181	528	43	178	154	953	4037	3902
8~9		2287	666	59	440	270	1378	5100	5066
9~10		2884	751	46	391	353	192	4617	5269
10~11		1967	863	49	283	144	109	3415	3743
11~12		1350	1037	20	285	122	88	2902	3194
12~13		1534	961	36	305	94	108	3038	3296
13~14		1840	1102	20	348	99	132	3541	3808
14~15		1531	1193	23	421	91	143	3402	3689
15~16		1577	1269	25	414	106	173	3564	3856
16~17		1836	1139	69	315	236	443	4038	4363
17~18		2254	1405	74	207	217	991	5148	5119
18~19		2040	1149	40	168	176	1080	4653	4481
19~20		1724	992	22	149	97	231	3215	3331
20~21		1622	656	19	117	88	183	2685	2794
21~22		1099	647	27	122	61	180	2136	2212
合 計		28492	14640	601	4292	2424	6475	56924	59774

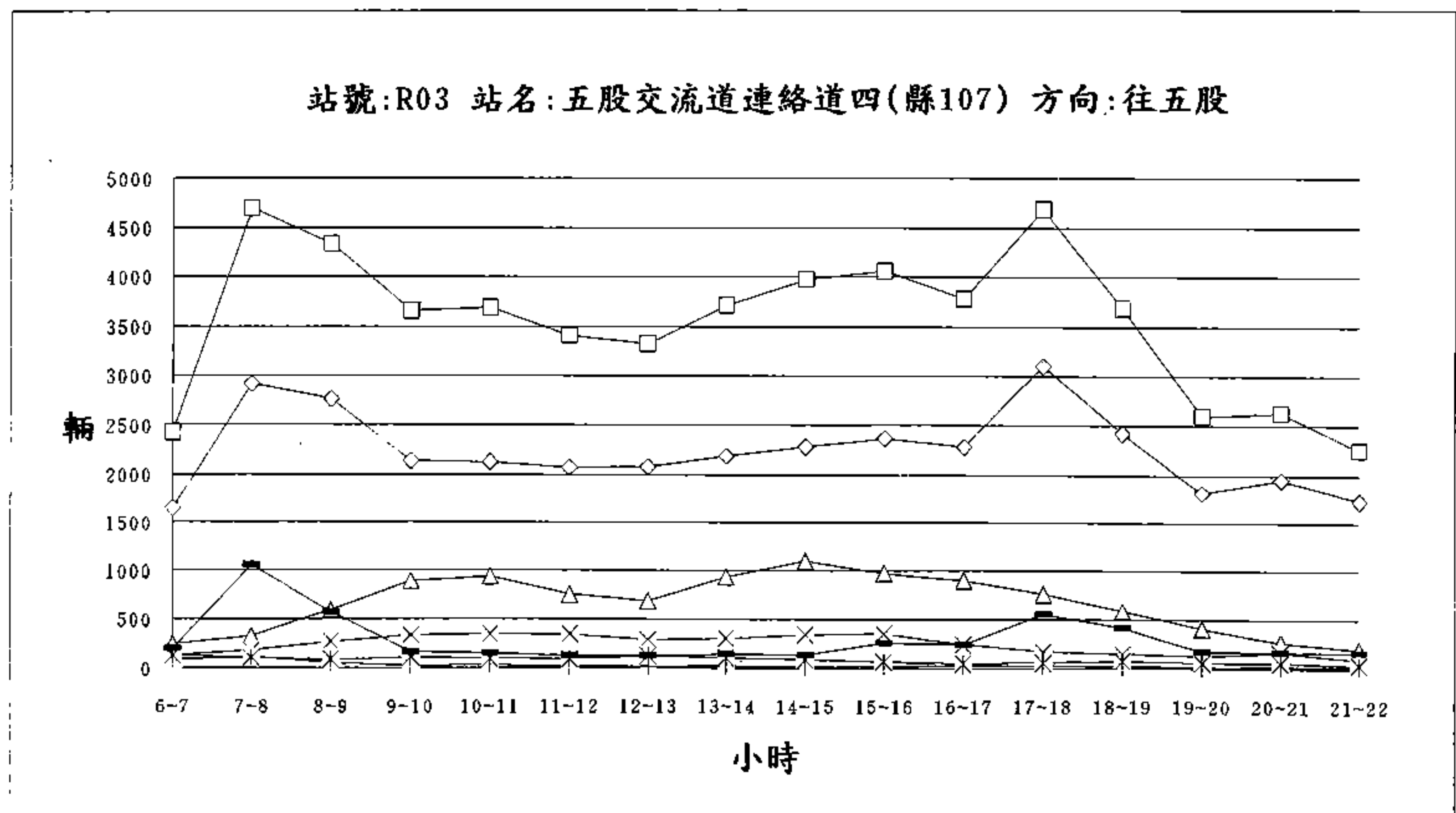


站號:R03

站名:五股交流道連絡道四(縣107)

方向:往五股

時間	車種	小客車	小貨車	大客車	大貨車	聯結車	機車	合 輛 數	計 PCU
6~7		1647	246	83	127	130	196	2429	2631
7~8		2916	327	112	180	104	1058	4697	4470
8~9		2760	598	54	268	83	571	4334	4334
9~10		2137	892	27	334	104	166	3660	3914
10~11		2124	935	29	349	98	154	3689	3948
11~12		2069	760	20	341	94	121	3405	3666
12~13		2076	694	20	292	119	125	3326	3598
13~14		2190	939	27	306	107	143	3712	3968
14~15		2284	1103	18	341	89	137	3972	4217
15~16		2367	972	25	359	72	264	4059	4227
16~17		2290	903	31	249	54	249	3776	3873
17~18		3100	767	32	175	59	551	4684	4601
18~19		2427	585	22	154	73	420	3681	3669
19~20		1812	407	18	129	60	174	2600	2677
20~21		1949	271	22	163	59	167	2631	2729
21~22		1733	199	26	91	43	167	2259	2299
合 計		35881	10598	566	3858	1348	4663	56914	58821



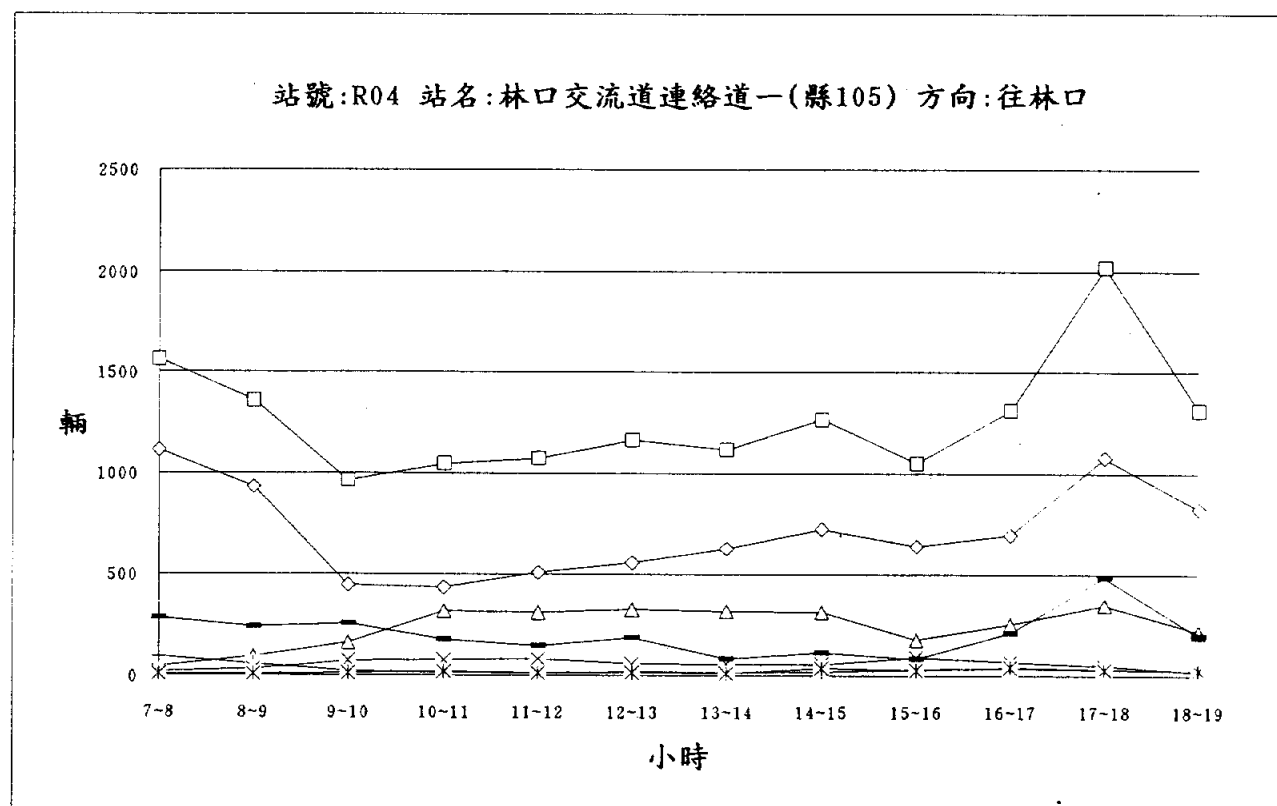
—◇—小客車 —△—小貨車 —+—大客車 —×—大貨車 —\*—聯結車 — - —機車 —□—PCU

站號:R04

站名:林口交流道連絡道一(縣105)

方向:往林口

時間	車種	小客車	小貨車	大客車	大貨車	聯結車	機車	合 輛 數	計 PCU
7~8		1113	45	94	19	7	284	1562	1487
8~9		930	94	58	32	7	238	1359	1296
9~10		442	161	22	71	13	255	964	903
10~11		435	318	16	77	20	179	1045	1032
11~12		508	309	14	81	14	148	1074	1069
12~13		557	326	20	59	17	185	1164	1137
13~14		627	318	15	57	14	86	1117	1131
14~15		723	313	21	57	38	114	1266	1305
15~16		639	176	32	91	30	84	1052	1117
16~17		693	255	39	70	40	212	1309	1318
17~18		1077	348	32	49	31	484	2021	1866
18~19		823	217	26	21	25	199	1311	1273
合 計		8567	2880	389	684	256	2468	15244	14934



—◇—小客車 —△—小貨車 —+—大客車 —×—大貨車 —\*—聯結車 —-—機車 —□—PCU

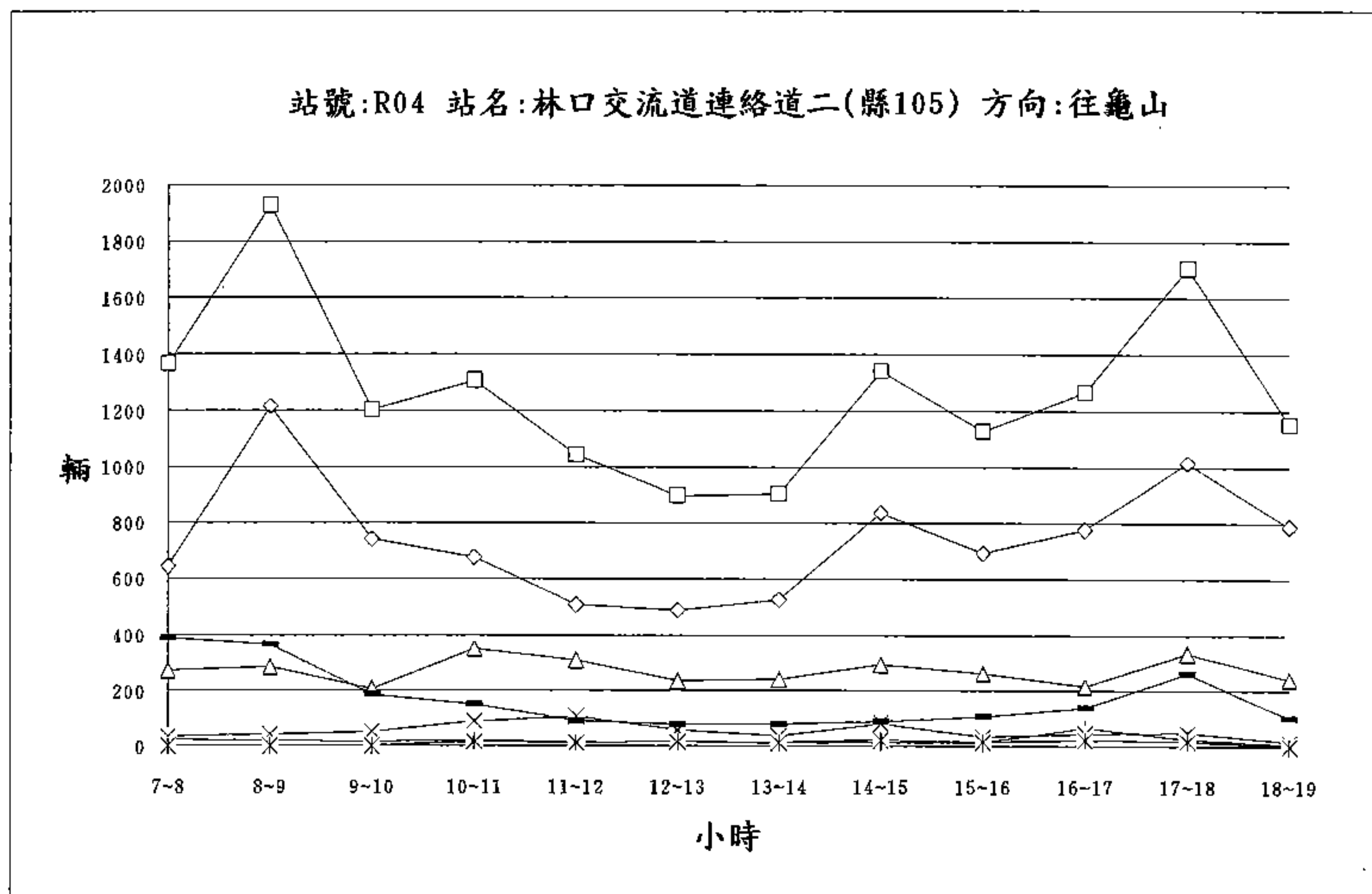


站號:R04

站名:林口交流道連絡道二(縣105)

方向:往龜山

時間	車種	小客車	小貨車	大客車	大貨車	聯結車	機車	合 輛 數	計 PCU
7~8		645	274	23	36	0	389	1367	1202
8~9		1214	285	19	43	1	365	1927	1777
9~10		743	207	15	52	0	186	1203	1144
10~11		676	350	21	91	17	151	1306	1312
11~12		509	309	14	107	13	93	1045	1079
12~13		489	235	17	61	16	80	898	921
13~14		525	240	11	38	13	80	907	911
14~15		837	296	14	83	23	89	1342	1381
15~16		693	262	14	35	17	107	1128	1125
16~17		778	216	69	46	20	139	1268	1286
17~18		1016	334	25	50	18	263	1706	1639
18~19		788	240	5	17	2	101	1153	1117
合 計		8913	3248	247	659	140	2043	15250	14894



—◇— 小客車 —△— 小貨車 —+— 大客車 —x— 大貨車 —\*— 聯結車 —-— 機車 —□— PCU

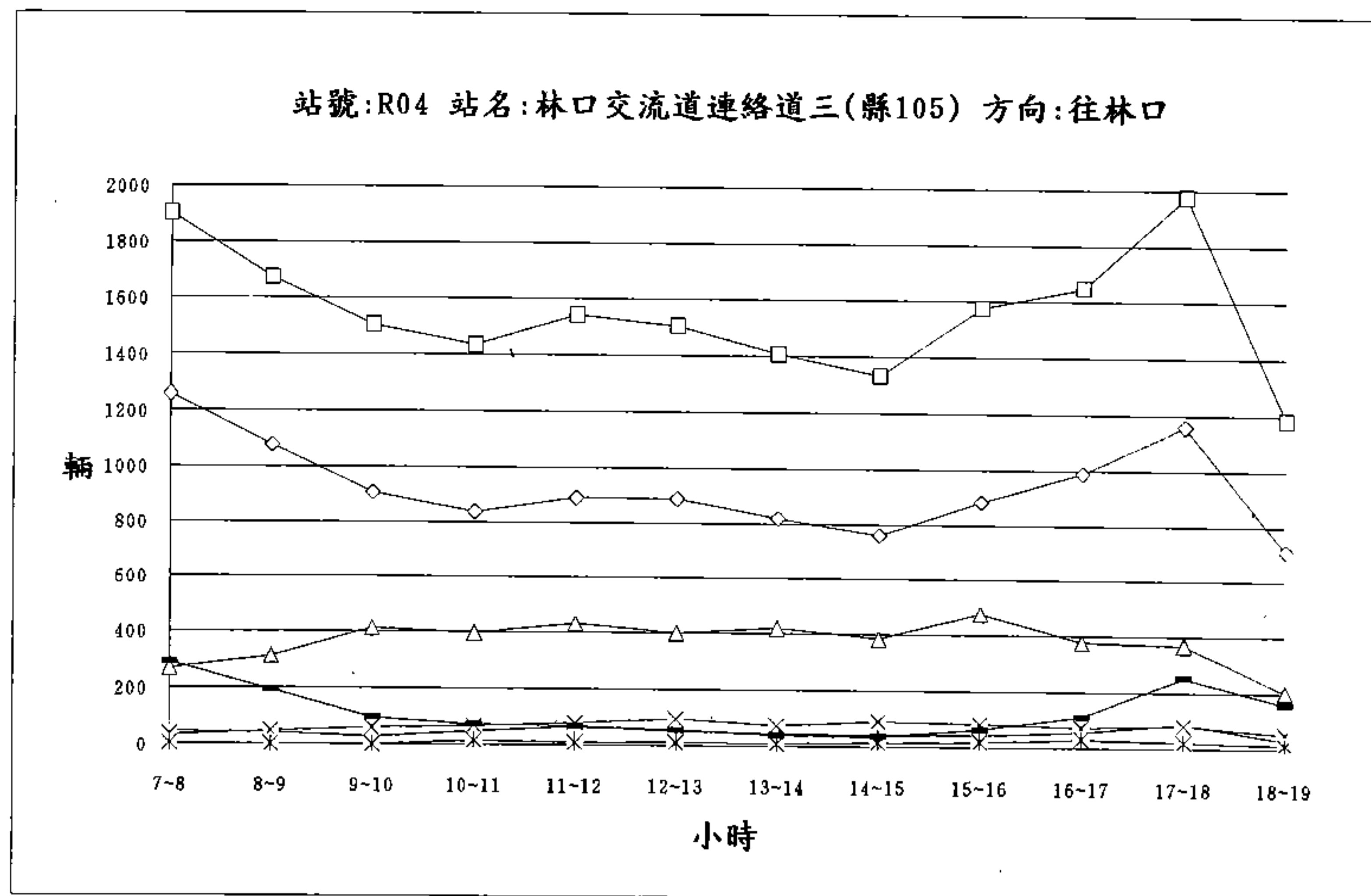


站號:R04

站名:林口交流道連絡道三(縣105)

方向:往林口

時間	車種	小客車	小貨車	大客車	大貨車	聯結車	機車	合 輛 數	計 PCU
7~8		1258	269	46	33	3	291	1900	1799
8~9		1080	312	40	45	1	194	1672	1619
9~10		905	411	29	61	0	98	1504	1500
10~11		837	397	47	68	15	72	1436	1480
11~12		890	431	64	80	11	68	1544	1599
12~13		888	399	52	97	12	56	1504	1569
13~14		819	418	45	74	11	41	1408	1464
14~15		760	383	44	92	15	39	1333	1404
15~16		885	476	45	85	20	64	1575	1638
16~17		989	377	58	76	33	114	1647	1707
17~18		1160	368	89	82	26	252	1977	1976
18~19		712	205	33	56	17	161	1184	1174
合 計		11183	4446	592	849	164	1450	18684	18929



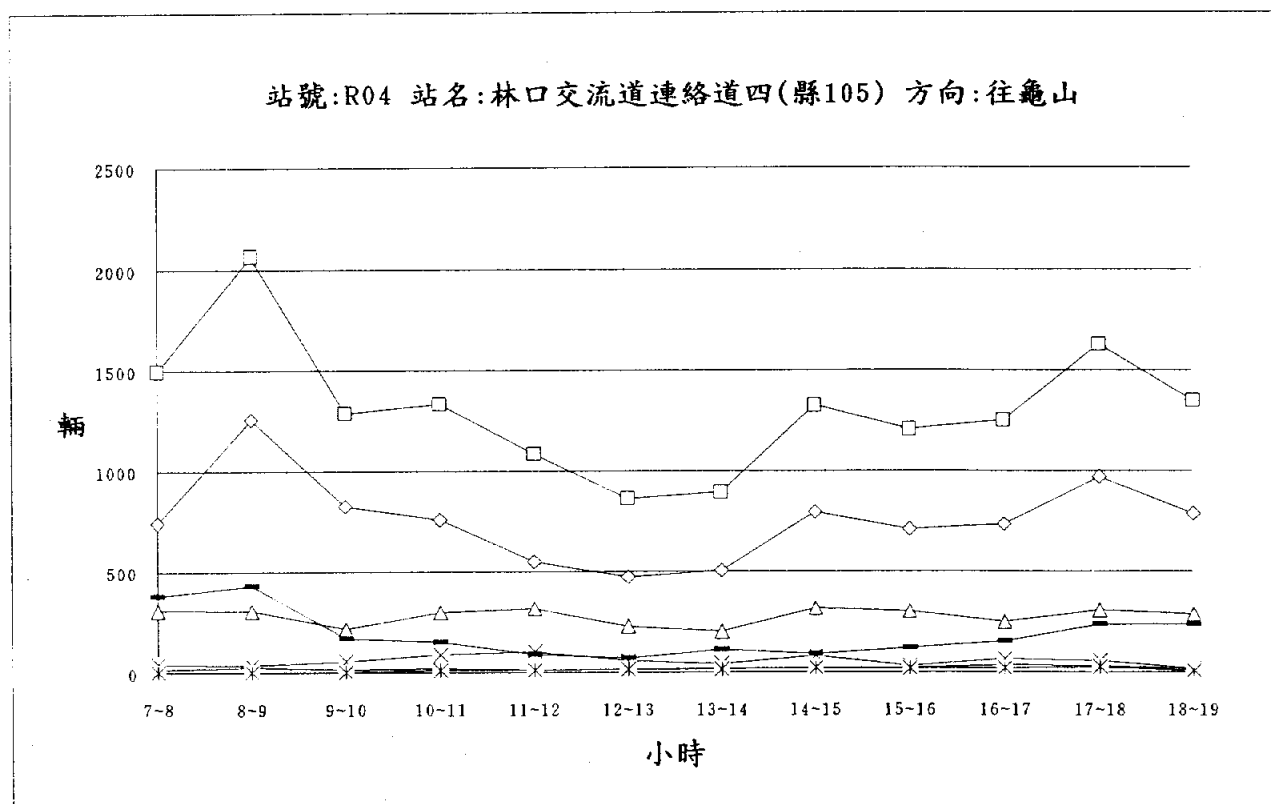
—◇— 小客車 —△— 小貨車 —+— 大客車 —×— 大貨車 —\*— 聯結車 — - — 機車 —□— PCU

站號:R04

站名:林口交流道連絡道四(縣105)

方向:往龜山

時間	車種	小客車	小貨車	大客車	大貨車	聯結車	機車	合 輛 數	計 PCU
7~8		740	311	18	42	3	380	1494	1339
8~9		1257	306	30	39	3	431	2066	1890
9~10		822	218	15	58	3	172	1288	1243
10~11		755	299	24	90	14	152	1334	1336
11~12		547	316	14	103	13	92	1085	1117
12~13		472	226	15	59	18	72	862	890
13~14		503	202	19	43	15	112	894	892
14~15		793	317	21	82	24	91	1328	1370
15~16		707	300	24	33	20	122	1206	1204
16~17		730	249	35	67	19	153	1253	1256
17~18		969	307	33	56	27	236	1628	1595
18~19		782	285	16	21	7	237	1348	1259
合 計		9077	3336	264	693	166	2250	15786	15391



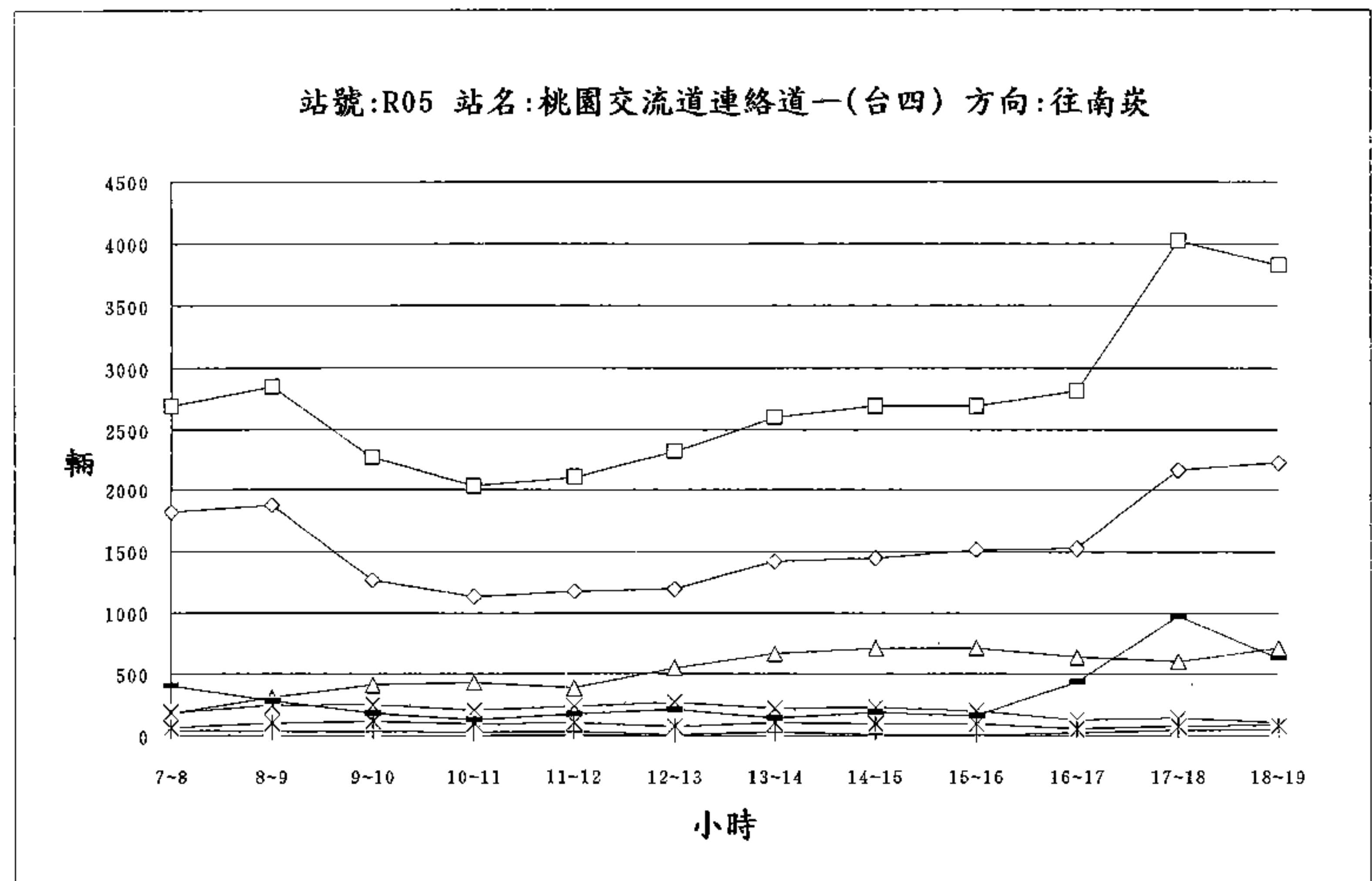
—◇— 小客車 —△— 小貨車 —+— 大客車 —×— 大貨車 —\*— 聯結車 — - — 機車 —□— PCU

站號:R05

站名:桃園交流道連絡道一(台四)

方向:往南崁

時間	車種	小客車	小貨車	大客車	大貨車	聯結車	機車	合 輛 數	計 PCU
7~8		1813	183	40	188	65	404	2693	2703
8~9		1873	310	35	246	104	281	2849	3005
9~10		1266	413	34	252	117	184	2266	2493
10~11		1133	431	29	209	98	133	2033	2233
11~12		1176	388	27	233	104	177	2105	2303
12~13		1195	550	16	270	76	216	2323	2472
13~14		1420	671	28	225	107	149	2600	2813
14~15		1447	715	15	229	96	191	2693	2864
15~16		1517	712	7	203	96	162	2697	2865
16~17		1526	640	24	130	60	437	2817	2766
17~18		2167	602	47	146	82	975	4019	3751
18~19		2229	716	54	108	87	633	3827	3722
合 計		18762	6331	356	2439	1092	3942	32922	33990



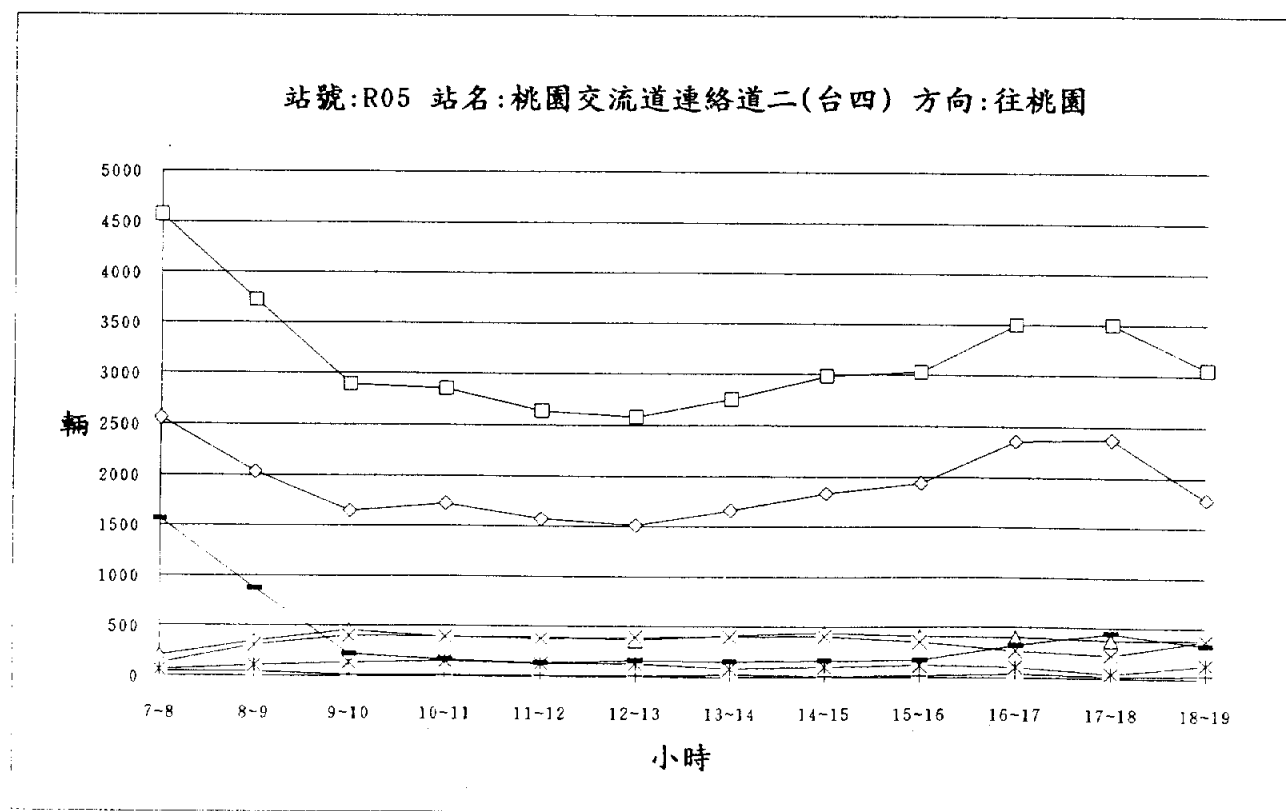
—◇—小客車 —△—小貨車 —+—大客車 —×—大貨車 —\*—聯結車 — —機車 —□—PCU

站號:R05

站名:桃園交流道連絡道二(台四)

方向:往桃園

時間	車種	小客車	小貨車	大客車	大貨車	聯結車	機車	合 輛 數	計 PCU
7~8		2560	207	47	123	66	1560	4563	3967
8~9		2038	348	45	312	109	875	3727	3632
9~10		1645	459	18	405	137	224	2888	3193
10~11		1723	393	13	397	157	172	2855	3210
11~12		1574	397	18	378	132	136	2635	2963
12~13		1512	366	13	391	134	162	2578	2900
13~14		1662	414	26	405	87	157	2751	3019
14~15		1832	448	15	411	106	168	2980	3268
15~16		1940	409	23	354	126	179	3031	3319
16~17		2358	404	42	267	105	323	3499	3650
17~18		2375	382	23	232	45	447	3504	3476
18~19		1785	388	31	380	137	333	3054	3299
合 計		23004	4615	314	4055	1341	4736	38065	39896

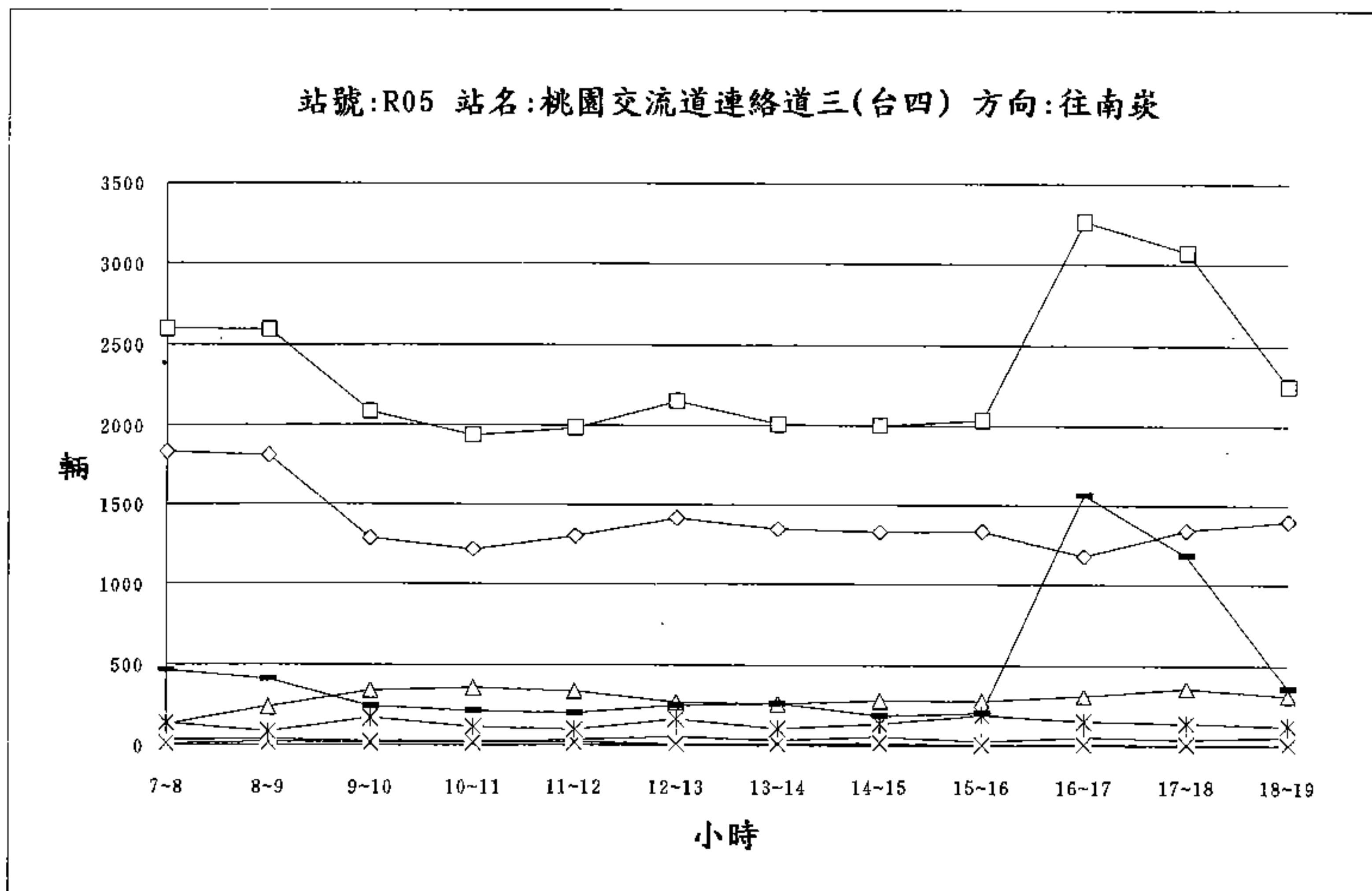


站號:R05

站名:桃園交流道連絡道三(台四)

方向:往南崁

時間	車種	小客車	小貨車	大客車	大貨車	聯結車	機車	合 輛 數	計 PCU
7~8		1835	126	31	10	135	463	2600	2592
8~9		1811	237	36	19	84	407	2594	2544
9~10		1288	341	29	19	169	238	2084	2243
10~11		1216	356	24	18	116	208	1938	2029
11~12		1303	334	32	18	99	197	1983	2058
12~13		1419	264	55	11	162	242	2153	2308
13~14		1347	257	32	11	105	257	2009	2060
14~15		1332	280	55	17	135	184	2003	2150
15~16		1337	276	27	6	189	201	2036	2236
16~17		1177	307	53	12	152	1564	3265	2744
17~18		1342	357	39	10	142	1183	3073	2719
18~19		1398	309	55	8	121	356	2247	2282
合 計		16805	3444	468	159	1609	5500	27985	27965



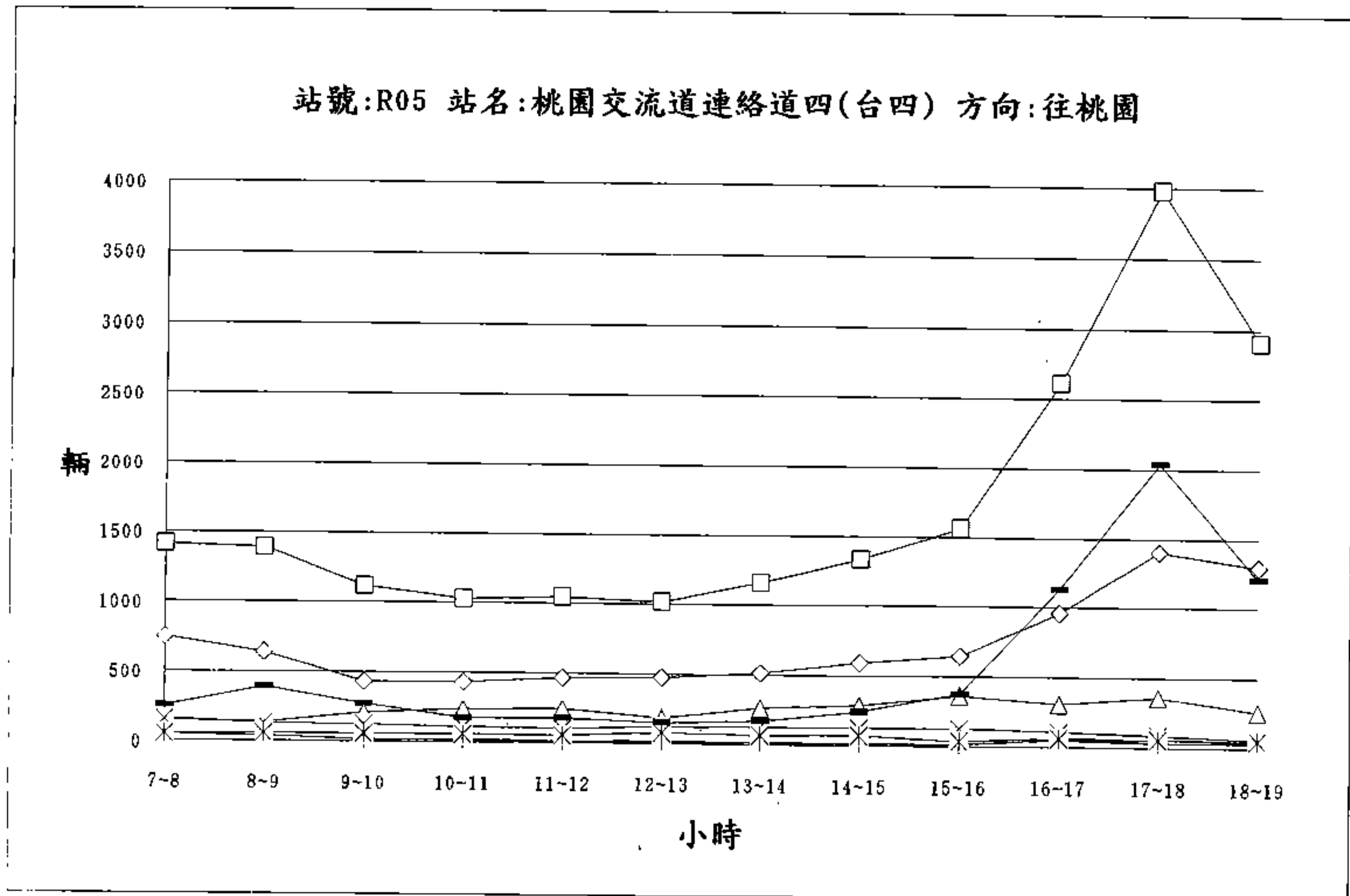
—◇— 小客車 —△— 小貨車 —+— 大客車 —×— 大貨車 —\*— 聯結車 — — — 機車 —□— PCU

站號:R05

站名:桃園交流道連絡道四(台四)

方向:往桃園

時間	車種	小客車	小貨車	大客車	大貨車	聯結車	機車	合 輛 數	計 PCU
7~8		750	159	53	154	49	251	1416	1468
8~9		639	135	37	130	56	392	1389	1361
9~10		432	209	20	126	54	271	1112	1131
10~11		431	238	17	112	54	175	1027	1085
11~12		467	242	12	98	52	175	1046	1092
12~13		474	181	19	119	75	149	1017	1124
13~14		516	261	18	125	66	169	1155	1241
14~15		590	287	17	125	73	240	1332	1393
15~16		648	361	18	123	37	375	1562	1501
16~17		958	307	53	105	61	1128	2612	2219
17~18		1402	357	39	88	58	2037	3981	3113
18~19		1293	255	38	60	53	1206	2905	2431
合 計		8600	2992	341	1365	688	6568	20554	19159



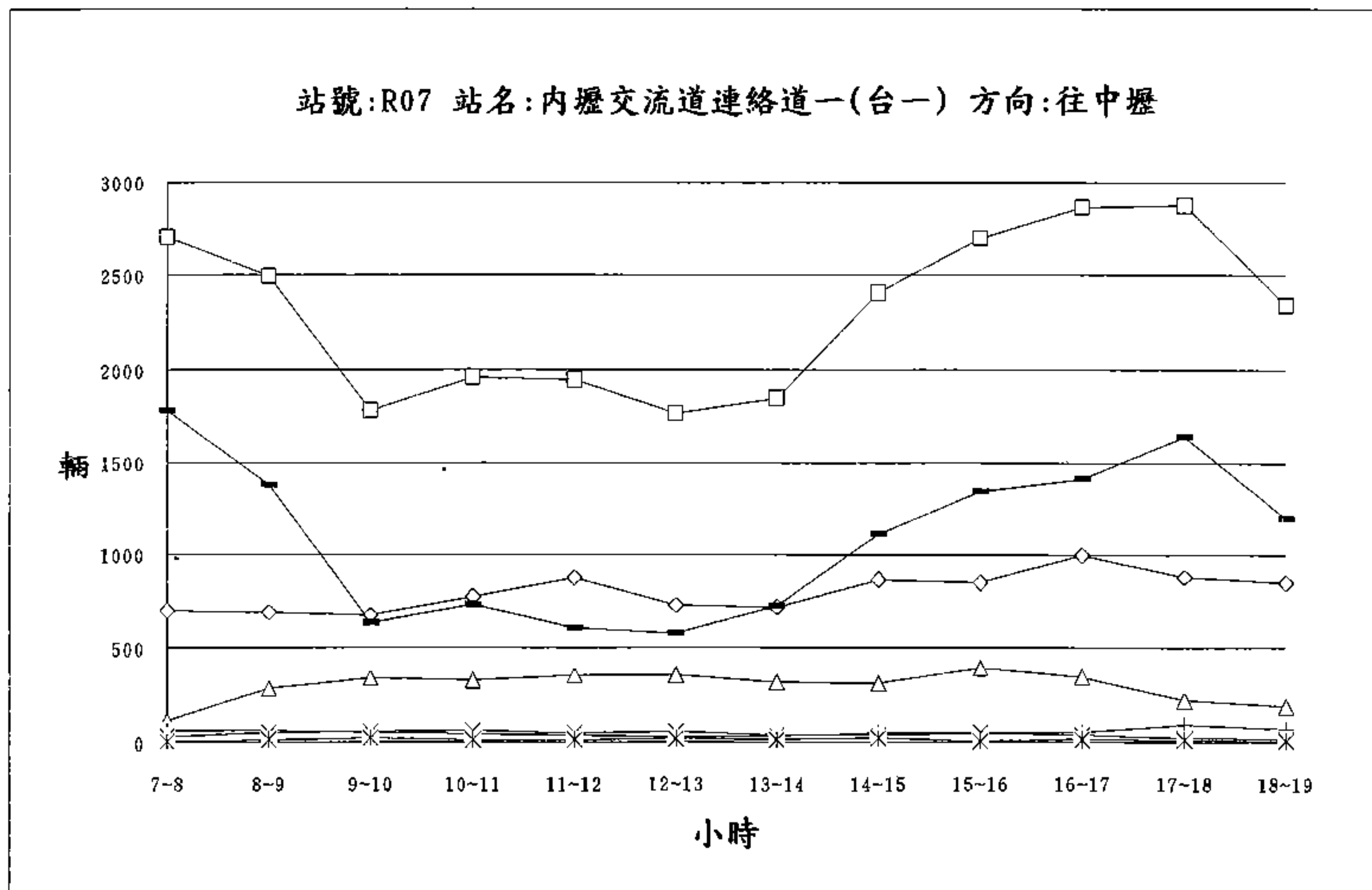
—◇— 小客車 —△— 小貨車 —+— 大客車 —×— 大貨車 —\*— 聯結車 — - — 機車 —□— PCU

站號:R07

站名:內壢交流道連絡道一(台一)

方向:往中壢

時間	車種	小客車	小貨車	大客車	大貨車	聯結車	機車	合 輛 數	計 PCU
7~8		698	118	65	33	6	1787	2707	1872
8~9		692	288	64	54	12	1383	2493	1879
9~10		675	344	53	56	22	636	1786	1556
10~11		775	332	45	66	13	731	1962	1672
11~12		878	359	38	50	13	611	1949	1707
12~13		729	357	28	58	18	579	1769	1550
13~14		716	319	36	38	17	724	1850	1551
14~15		864	318	50	38	25	1115	2410	1934
15~16		852	396	49	50	6	1346	2699	2085
16~17		999	345	53	38	15	1416	2866	2226
17~18		879	222	95	23	12	1645	2876	2131
18~19		850	191	72	20	10	1198	2341	1803
合 計		9607	3589	648	524	169	13171	27708	21966



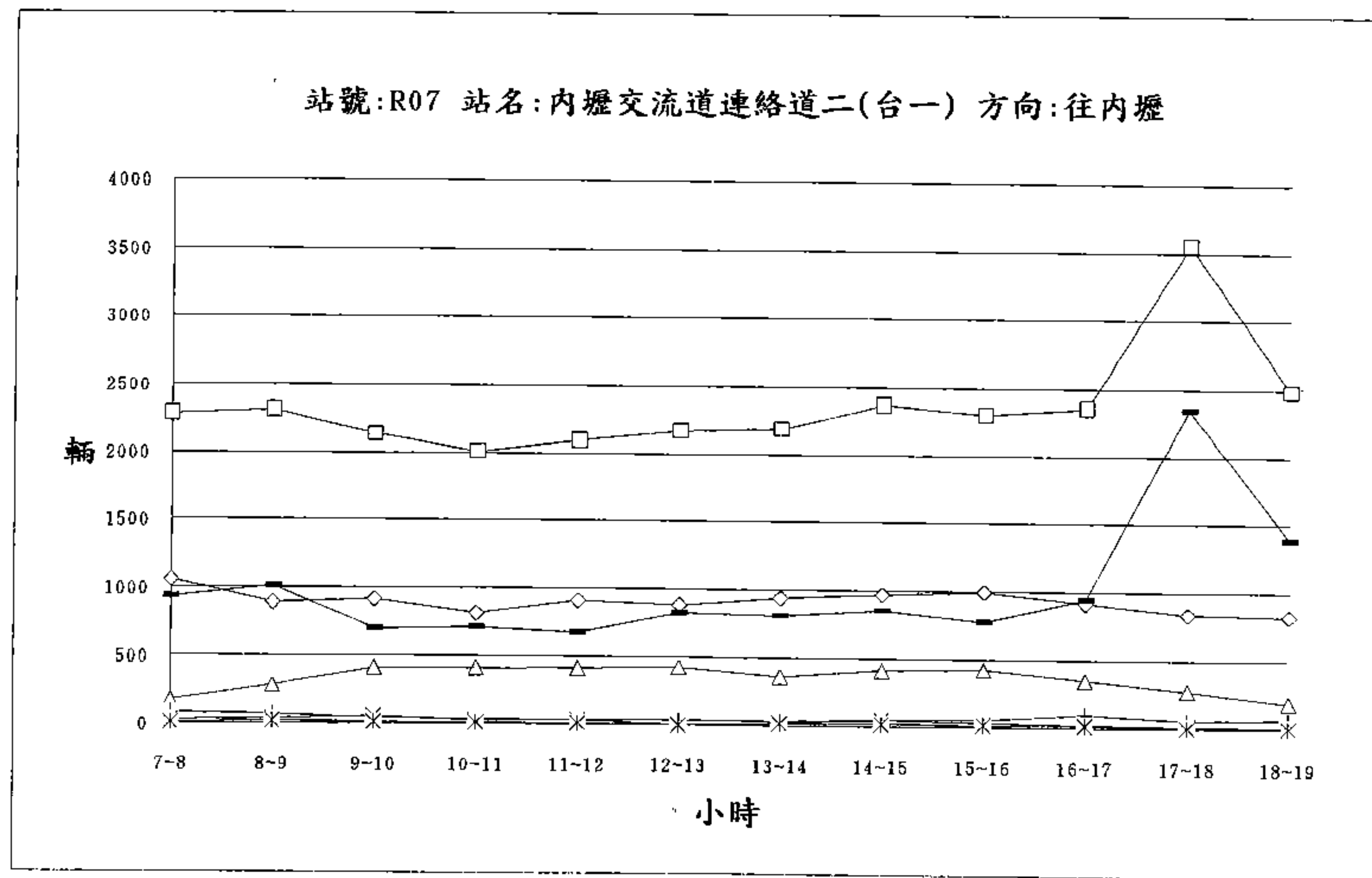
—◇— 小客車 —△— 小貨車 —+— 大客車 —×— 大貨車 —\*— 聯結車 — - — 機車 —□— PCU

站號:R07

站名:內壢交流道連絡道二(台一)

方向:往內壢

時間	車種	小客車	小貨車	大客車	大貨車	聯結車	機車	合 計 輛 數	計 PCU
7~8		1058	175	82	28	8	930	2281	1883
8~9		891	283	71	39	20	1009	2313	1894
9~10		914	411	44	54	14	698	2135	1856
10~11		813	414	37	24	11	712	2011	1702
11~12		912	418	38	38	13	673	2092	1813
12~13		880	427	37	0	0	822	2166	1774
13~14		942	362	37	23	15	810	2189	1837
14~15		973	418	52	52	21	854	2370	2027
15~16		994	429	54	36	18	774	2305	1990
16~17		918	352	99	25	18	945	2357	1974
17~18		837	277	62	19	9	2353	3557	2435
18~19		825	188	70	11	6	1385	2485	1842
合 計		10957	4154	683	349	153	11965	28261	23027



—◇— 小客車 —△— 小貨車 —+— 大客車 —X— 大貨車 —\*— 聯結車 — — — 機車 —□— PCU

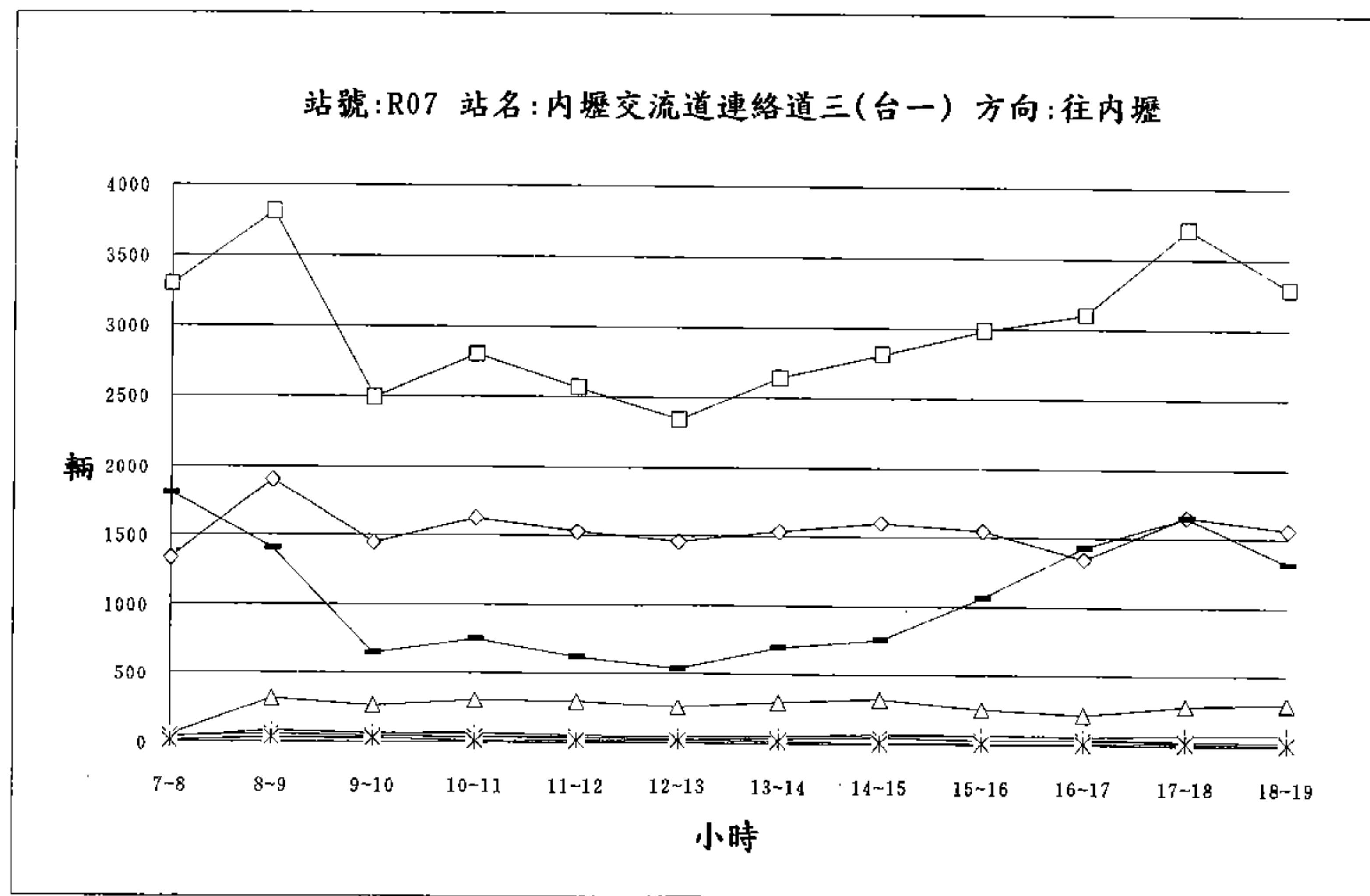


站號:R07

站名:內壢交流道連絡道三(台一)

方向:往內壢

時間	車種	小客車	小貨車	大客車	大貨車	聯結車	機車	合 輛 數	計 PCU
7~8		1339	57	38	45	10	1805	3294	2448
8~9		1908	314	84	63	37	1406	3812	3238
9~10		1444	264	66	45	29	646	2494	2270
10~11		1622	302	72	42	14	749	2801	2505
11~12		1530	299	54	43	19	619	2564	2332
12~13		1461	260	48	24	20	534	2347	2146
13~14		1536	300	57	35	19	694	2641	2369
14~15		1600	324	72	52	11	753	2812	2514
15~16		1546	256	71	32	14	1066	2985	2525
16~17		1345	215	61	38	11	1432	3102	2452
17~18		1655	285	75	33	15	1647	3710	2963
18~19		1557	299	79	27	11	1315	3288	2700
合 計		18543	3175	777	479	210	12666	35850	30462

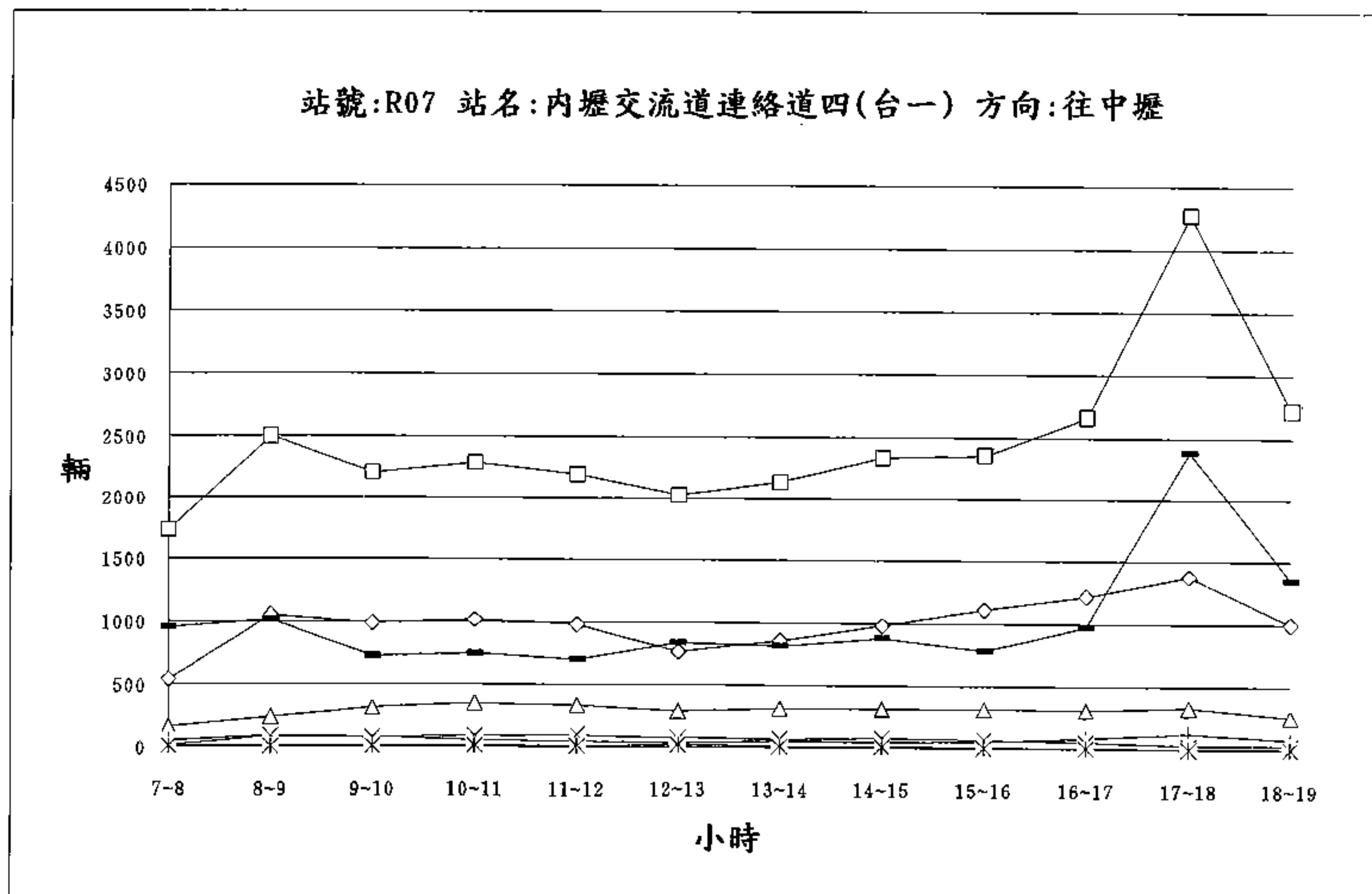


站號:R07

站名:內壢交流道連絡道四(台一)

方向:往中壢

時間	車種	小客車	小貨車	大客車	大貨車	聯結車	機車	合 輛 數	計 PCU
7~8		544	163	52	14	6	951	1730	1297
8~9		1046	240	99	89	9	1017	2500	2099
9~10		985	322	86	79	9	726	2207	1940
10~11		1017	351	60	96	16	746	2286	2015
11~12		979	342	53	101	15	704	2194	1942
12~13		762	294	38	82	18	835	2029	1699
13~14		860	319	57	75	11	817	2139	1813
14~15		982	322	53	83	16	881	2337	1989
15~16		1110	320	60	74	10	783	2357	2048
16~17		1214	316	91	58	10	975	2664	2266
17~18		1378	337	128	32	3	2390	4268	3158
18~19		996	259	79	29	2	1350	2715	2097
合 計		11873	3585	856	812	125	12175	29426	24363



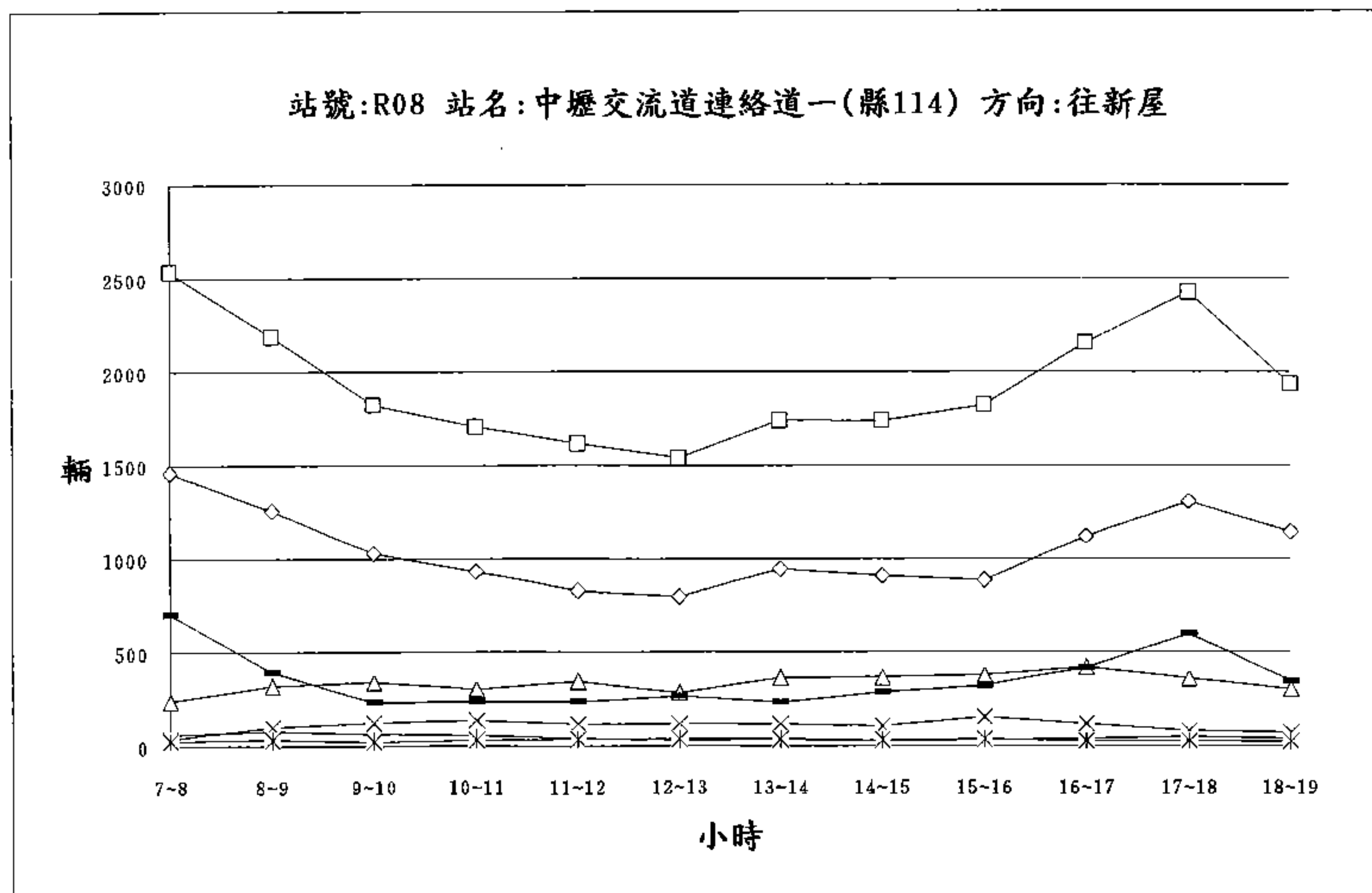
—◇—小客車 —△—小貨車 —+—大客車 —×—大貨車 —\*—聯結車 —-—機車 —□—PCU

站號:R08

站名:中壢交流道連絡道一(縣114)

方向:往新屋

時間	車種	小客車	小貨車	大客車	大貨車	聯結車	機車	合 輛 數	計 PCU
7~8		1461	243	62	37	28	703	2534	2274
8~9		1254	324	80	102	35	396	2191	2137
9~10		1030	341	66	127	22	237	1823	1834
10~11		934	307	57	140	32	238	1708	1736
11~12		829	346	43	119	39	240	1616	1636
12~13		799	286	30	120	37	267	1539	1536
13~14		948	366	35	120	38	234	1741	1759
14~15		909	368	29	110	31	291	1738	1709
15~16		886	378	36	159	38	326	1823	1815
16~17		1123	425	40	120	28	420	2156	2068
17~18		1308	361	48	83	29	599	2428	2238
18~19		1144	306	40	73	23	348	1934	1851
合 計		12625	4051	566	1310	380	4299	23231	22593



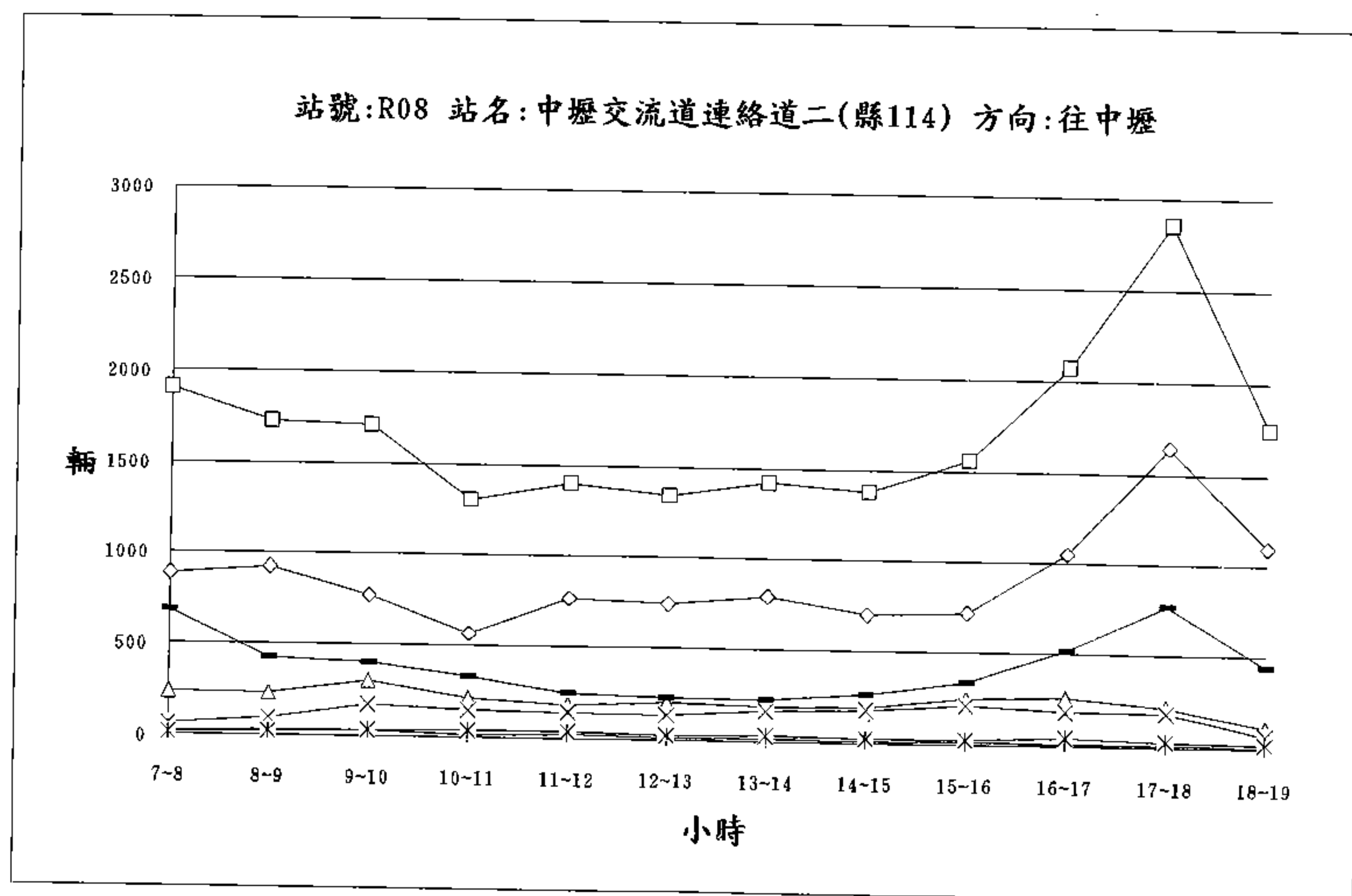
—◇—小客車 —△—小貨車 —+—大客車 —×—大貨車 —\*—聯結車 — - —機車 —□—PCU

站號:R08

站名:中壢交流道連絡道二(縣114)

方向:往中壢

時間	車種	小客車	小貨車	大客車	大貨車	聯結車	機車	合 計 輛 數	計 PCU
7~8		885	238	21	65	13	683	1905	1626
8~9		922	233	30	98	23	425	1731	1617
9~10		770	303	30	173	32	403	1711	1659
10~11		566	211	11	149	38	333	1308	1279
11~12		765	184	25	143	40	247	1404	1425
12~13		744	203	12	134	25	226	1344	1342
13~14		791	190	15	169	35	226	1426	1458
14~15		703	193	12	180	29	266	1383	1390
15~16		718	251	16	212	27	340	1564	1549
16~17		1049	260	13	187	46	517	2072	1983
17~18		1644	217	11	185	32	768	2857	2619
18~19		1094	113	10	69	23	443	1752	1605
合 計		10651	2596	206	1764	363	4877	20457	19552



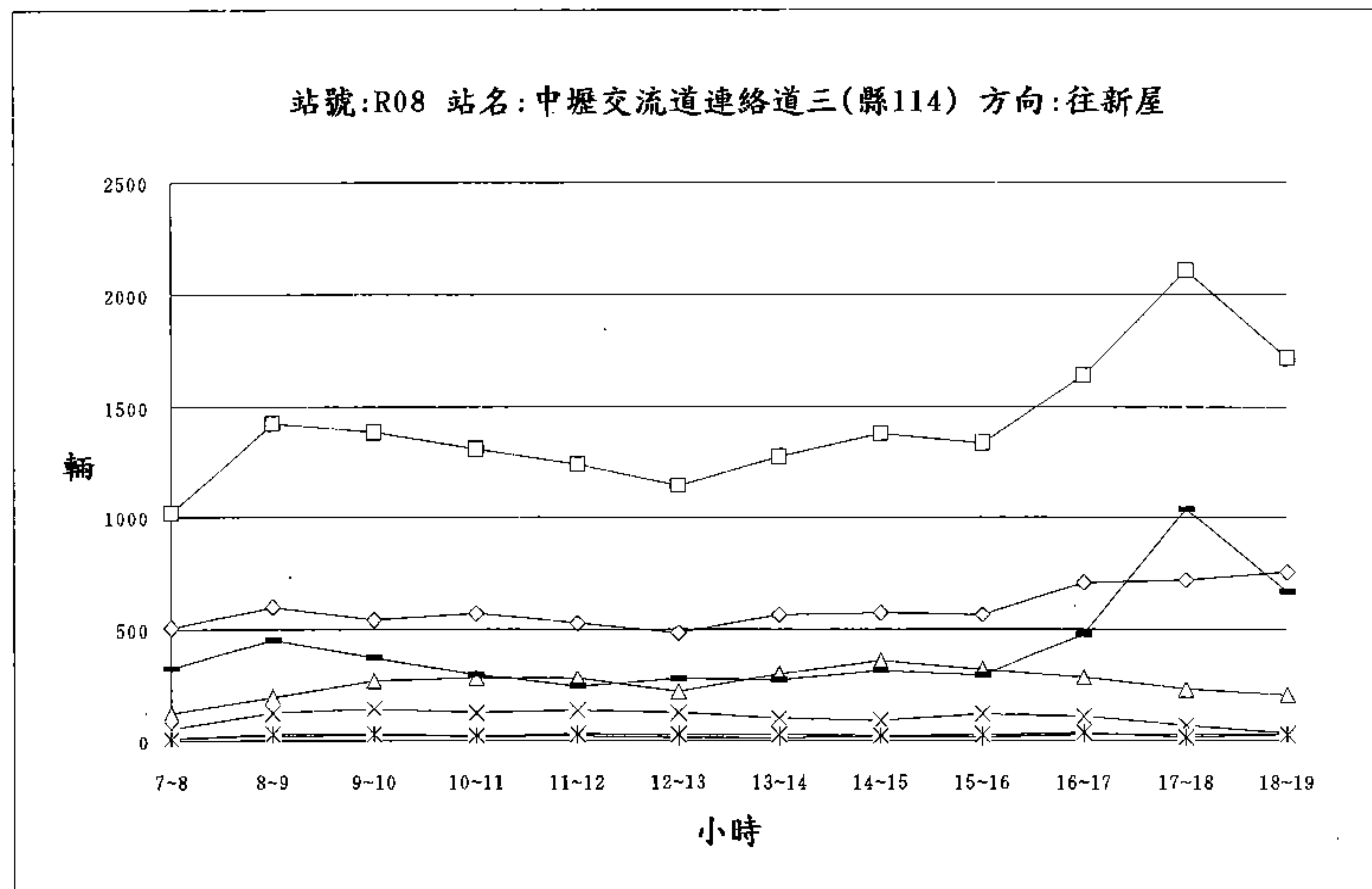
—◇— 小客車 —△— 小貨車 —+— 大客車 —×— 大貨車 —\*— 聯結車 — - — 機車 —□— PCU

站號:R08

站名:中壢交流道連絡道三(縣114)

方向:往新屋

時間	車種	小客車	小貨車	大客車	大貨車	聯結車	機車	合 輛 數	計 PCU
7~8		504	122	10	54	7	325	1022	902
8~9		598	196	24	124	33	451	1426	1324
9~10		543	271	27	142	33	372	1388	1336
10~11		570	281	19	125	24	297	1316	1276
11~12		525	284	23	136	32	245	1245	1250
12~13		483	222	14	125	26	279	1149	1118
13~14		563	302	13	101	28	273	1280	1243
14~15		573	361	19	90	23	316	1382	1313
15~16		563	320	17	119	26	294	1339	1299
16~17		706	285	30	108	37	478	1644	1530
17~18		717	234	30	69	18	1037	2105	1663
18~19		755	206	29	35	28	667	1720	1461
合 計		7100	3084	255	1228	315	5034	17016	15715



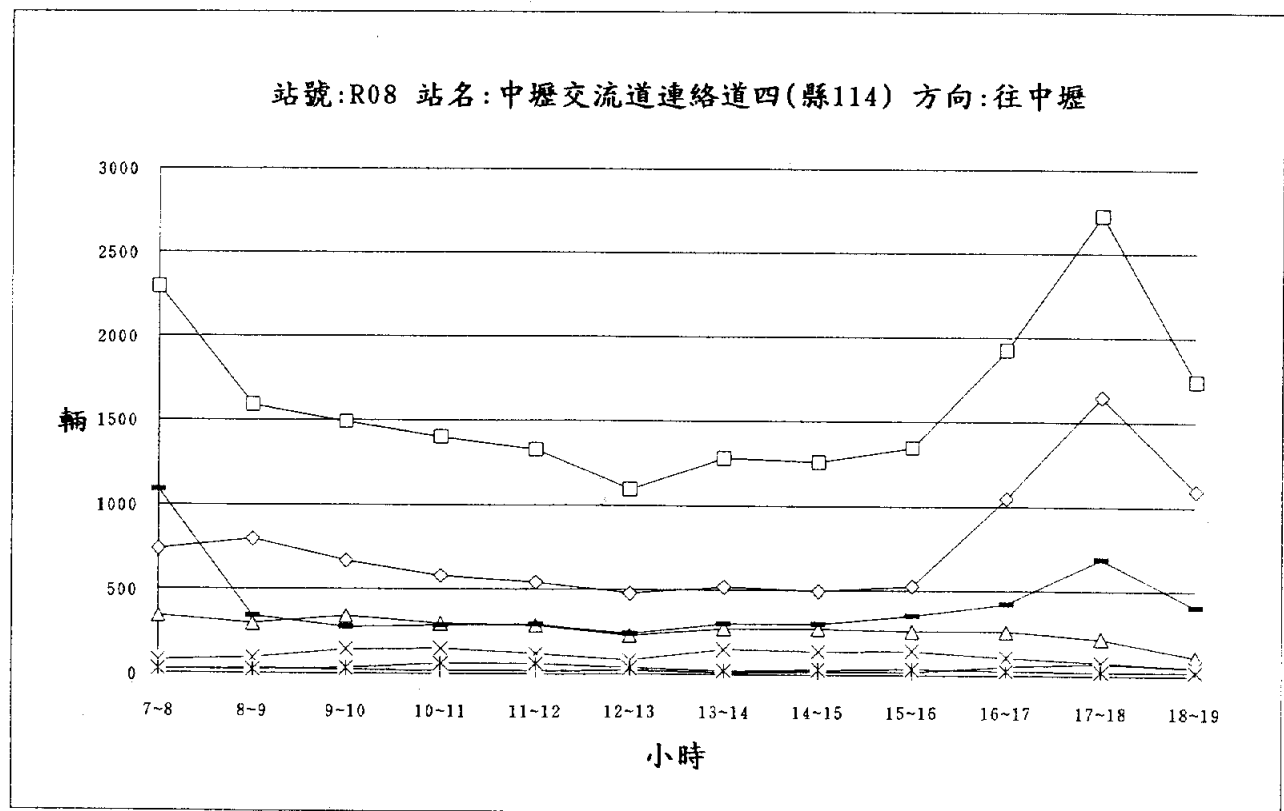
—◇— 小客車 —△— 小貨車 —+— 大客車 —X— 大貨車 —\*— 聯結車 —-— 機車 —□— PCU

站號:R08

站名:中壢交流道連絡道四(縣114)

方向:往中壢

時間	車種	小客車	小貨車	大客車	大貨車	聯結車	機車	合 計 輛 數	計 PCU
7~8		739	342	22	79	27	1089	2298	1845
8~9		797	297	33	94	25	344	1590	1519
9~10		670	342	23	142	34	276	1487	1483
10~11		579	299	20	151	61	289	1399	1432
11~12		544	288	20	121	60	294	1327	1341
12~13		481	227	25	84	38	240	1095	1087
13~14		519	271	11	151	25	302	1279	1247
14~15		498	271	18	139	33	300	1259	1237
15~16		529	261	18	142	40	354	1344	1307
16~17		1049	260	54	106	29	424	1922	1834
17~18		1644	217	73	78	25	689	2726	2495
18~19		1094	113	51	49	22	409	1738	1617
合 計		9143	3188	368	1336	419	5010	19464	18444



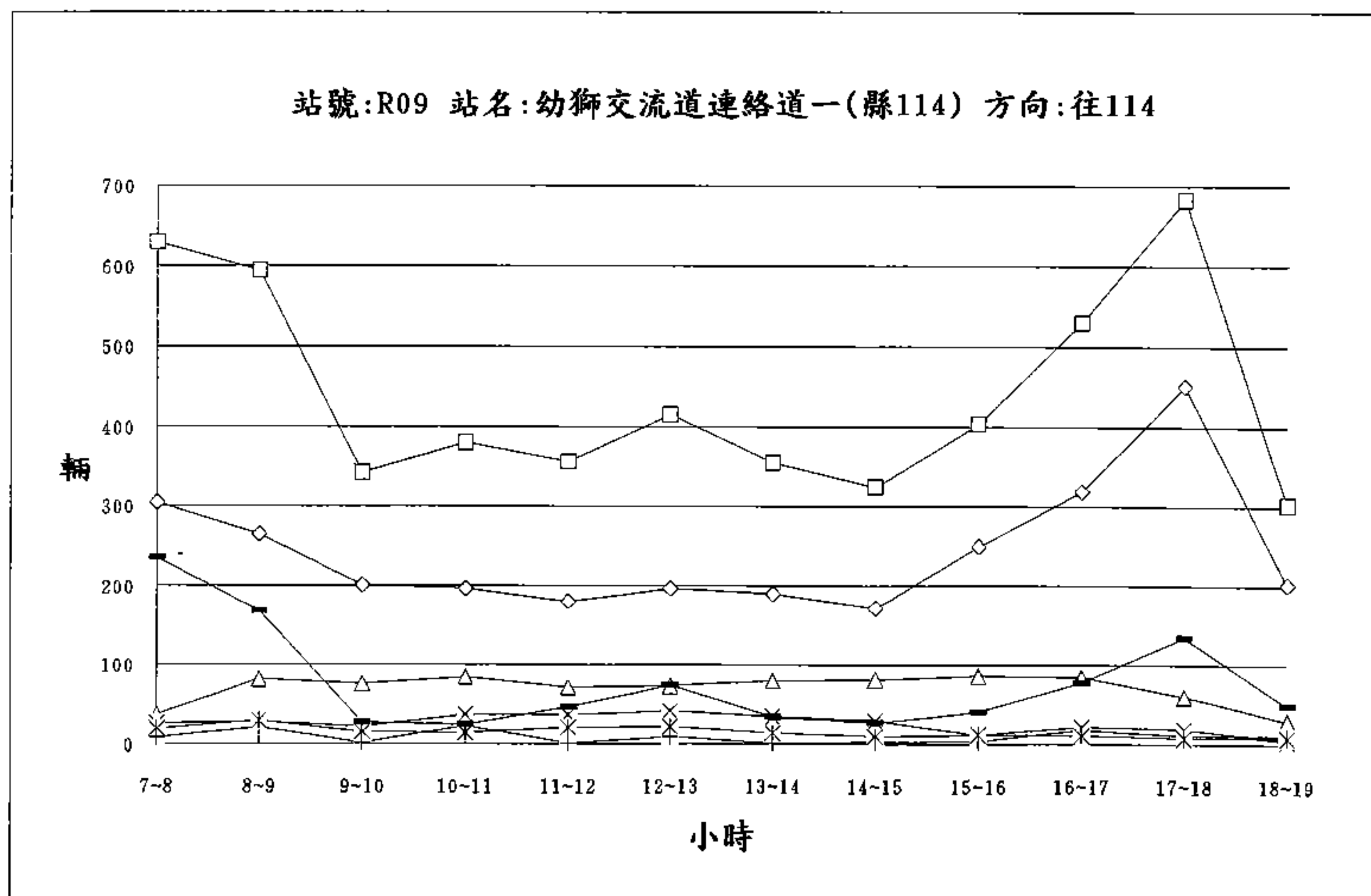
—◇— 小客車 —△— 小貨車 —+— 大客車 —×— 大貨車 —\*— 聯結車 — - — 機車 —□— PCU

站號:R09

站名:幼獅交流道連絡道一(縣114)

方向:往114號

時間	車種	小客車	小貨車	大客車	大貨車	聯結車	機車	合 計 輛 數	計 PCU
7~8		304	37	8	26	19	236	630	558
8~9		265	82	21	28	30	168	594	580
9~10		201	76	1	22	15	27	342	363
10~11		197	84	23	37	14	25	380	419
11~12		180	71	1	37	21	46	356	384
12~13		197	73	9	41	22	74	416	437
13~14		191	80	1	35	14	34	355	377
14~15		172	81	3	30	10	27	323	341
15~16		250	86	4	12	12	40	404	410
16~17		318	84	18	22	11	77	530	528
17~18		451	60	11	19	8	134	683	643
18~19		202	29	11	4	8	48	302	298
合 計		2928	843	111	313	184	936	5315	5338



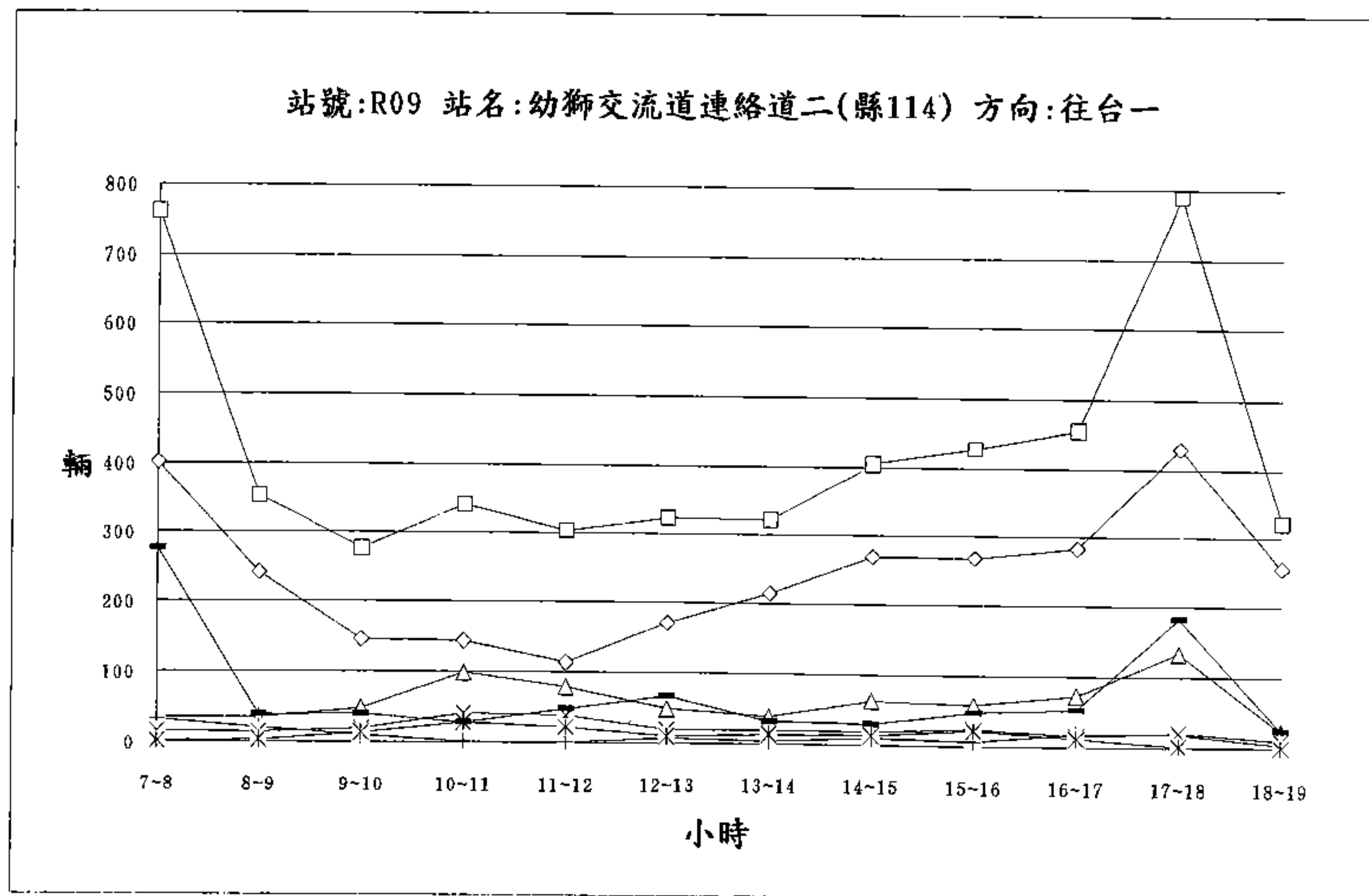
—◇— 小客車 —△— 小貨車 —+— 大客車 —×— 大貨車 —\*— 聯結車 — - — 機車 —□— PCU

站號:R09

站名:幼獅交流道連絡道二(縣114)

方向:往台一

時間	車種	小客車	小貨車	大客車	大貨車	聯結車	機車	合 輛 數	計 PCU
7~8		402	35	32	15	1	276	761	648
8~9		241	35	20	14	3	39	352	354
9~10		146	48	10	19	13	40	276	290
10~11		144	99	1	41	28	28	341	390
11~12		114	79	1	39	22	48	303	332
12~13		171	49	7	19	10	67	323	318
13~14		215	39	4	19	13	32	322	337
14~15		269	63	10	19	14	30	405	426
15~16		268	59	7	24	22	48	428	453
16~17		283	73	18	16	12	53	455	464
17~18		430	134	19	21	2	182	788	720
18~19		256	24	5	11	1	25	322	319
合 計		2939	737	134	257	141	868	5076	5051



—◇— 小客車 —△— 小貨車 —+— 大客車 —×— 大貨車 —\*— 聯結車 - - - 機車 —□— PCU

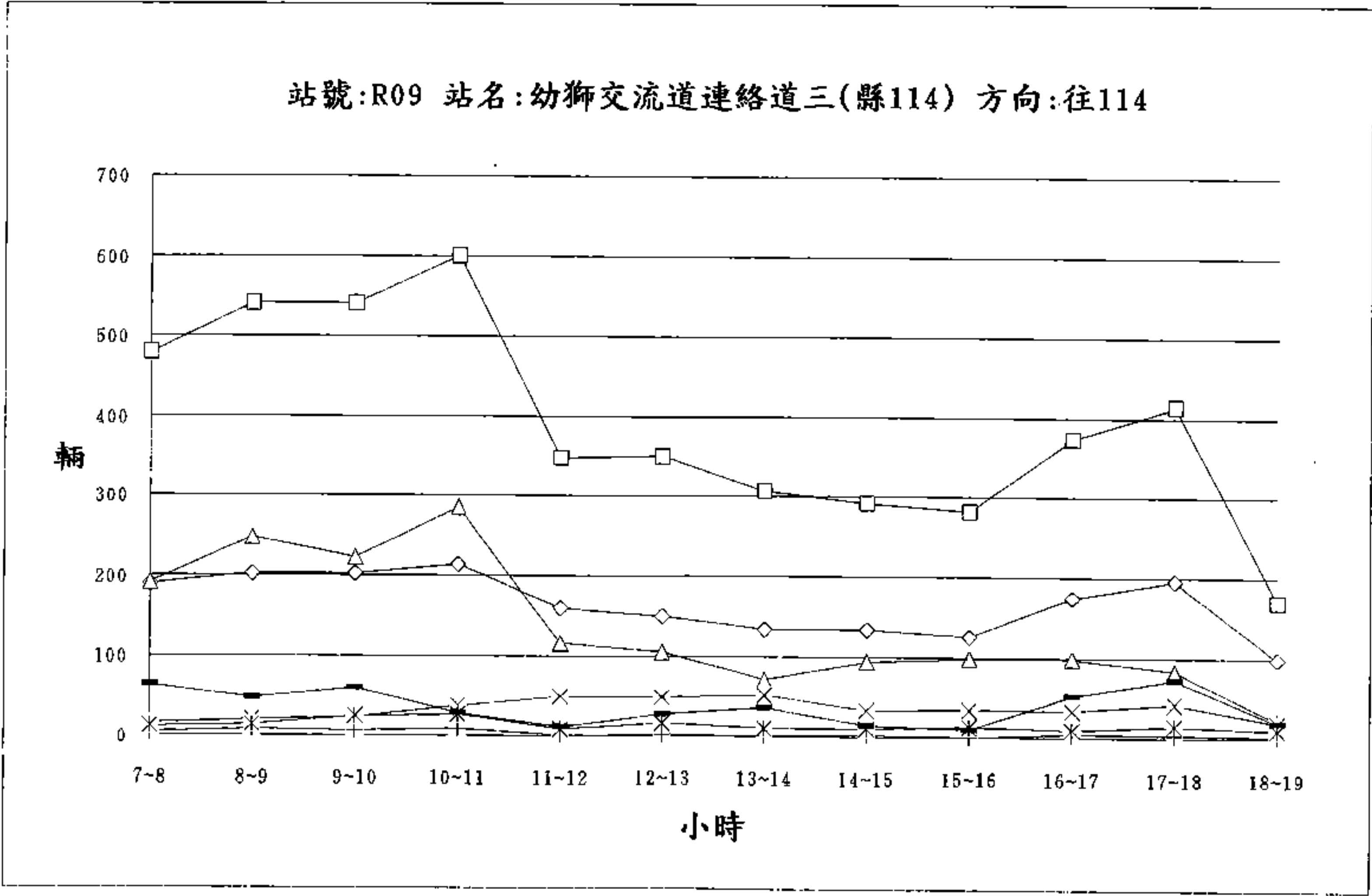


站號:R09

站名:幼獅交流道連絡道三(縣114)

方向:往114號

時間	車種	小客車	小貨車	大客車	大貨車	聯結車	機車	合 輛 數	計 PCU
7~8		190	192	5	16	12	64	479	476
8~9		203	248	8	20	14	48	541	552
9~10		203	223	6	24	25	60	541	564
10~11		214	284	9	38	27	29	601	651
11~12		160	116	1	50	9	12	348	381
12~13		150	105	2	49	17	28	351	388
13~14		134	71	1	52	11	37	306	331
14~15		134	94	3	34	11	15	291	319
15~16		126	98	0	35	13	10	282	314
16~17		175	98	5	34	10	52	374	383
17~18		196	83	4	43	15	73	414	424
18~19		98	22	2	19	10	19	170	186
合 計		1983	1634	46	414	174	447	4698	4969

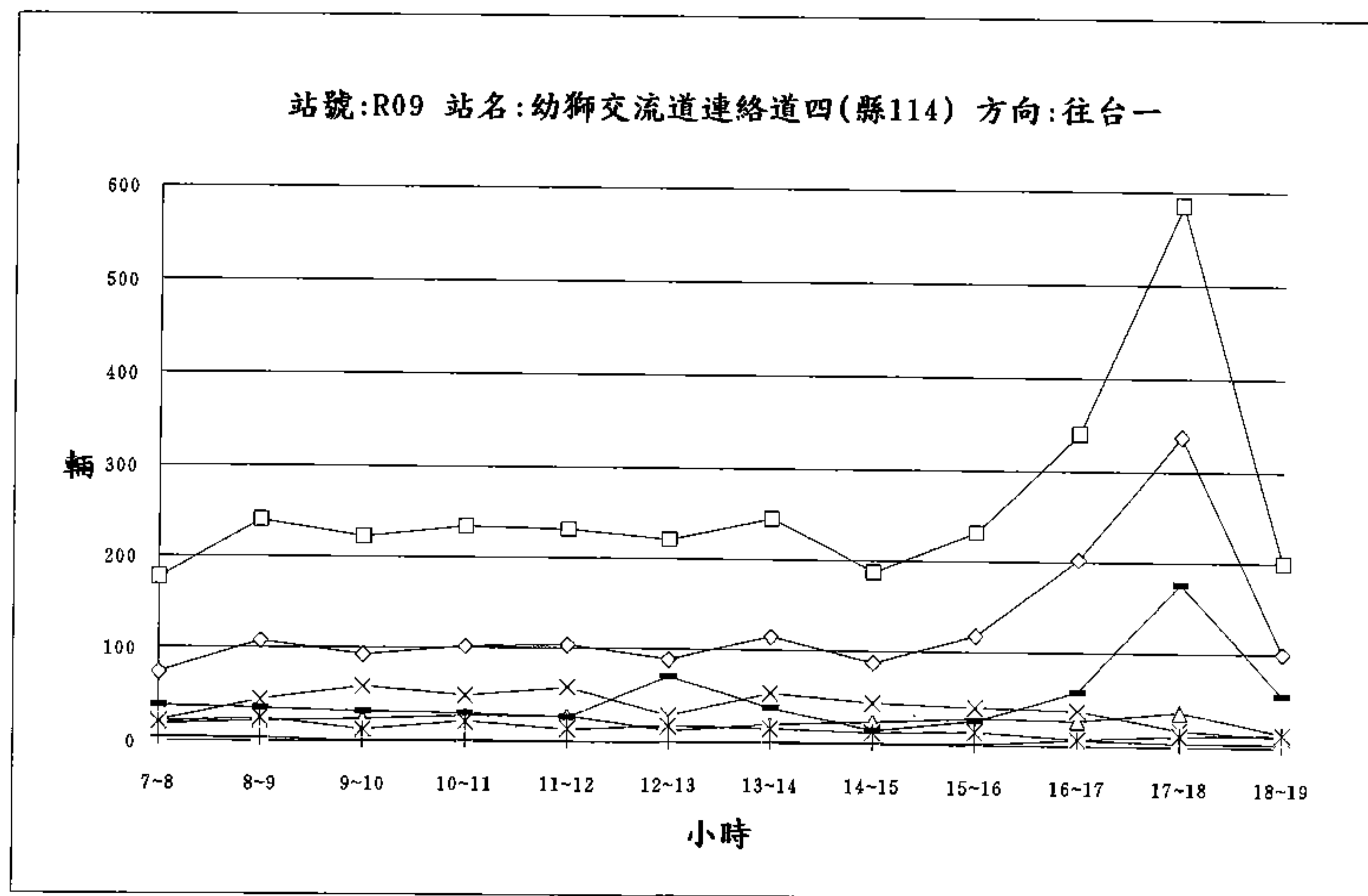


站號:R09

站名:幼獅交流道連絡道四(縣114)

方向:往台一

時間	車種	小客車	小貨車	大客車	大貨車	聯結車	機車	合 計 輛 數	計 PCU
7~8		74	18	5	22	20	38	177	202
8~9		108	22	4	45	25	36	240	284
9~10		93	24	1	59	13	32	222	256
10~11		102	28	2	49	22	31	234	277
11~12		104	28	1	58	14	26	231	269
12~13		89	13	1	29	18	71	221	228
13~14		115	20	2	54	16	38	245	278
14~15		88	24	2	45	13	15	187	223
15~16		118	29	2	41	15	26	231	262
16~17		202	27	7	38	8	58	340	346
17~18		338	37	4	18	12	176	585	526
18~19		100	15	4	11	14	55	199	200
合 計		1531	285	35	469	190	602	3112	3351



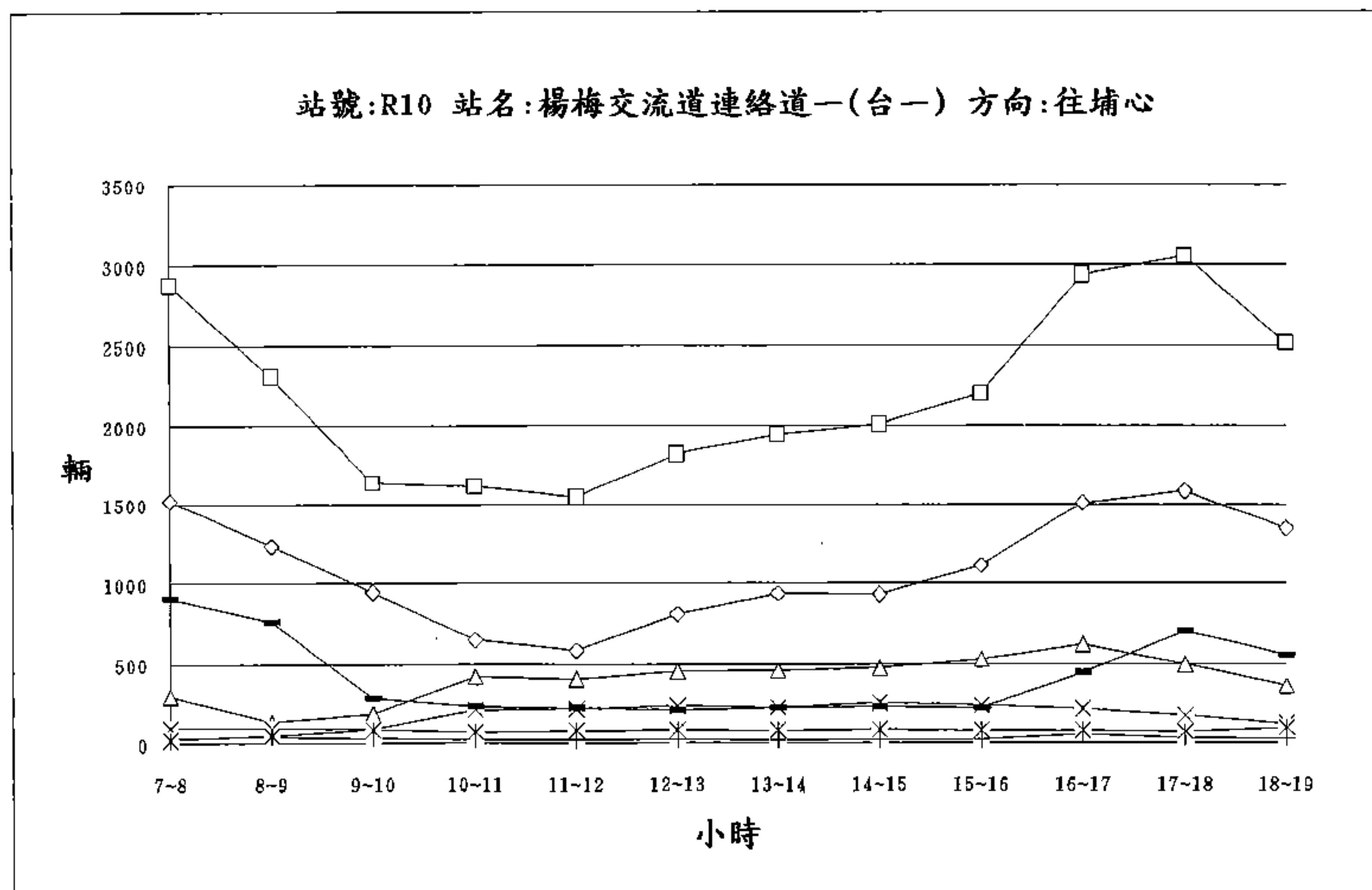
—◇— 小客車 —△— 小貨車 —+— 大客車 —×— 大貨車 —\*— 聯結車 —- - 機車 —□— PCU

站號:R10

站名:楊梅交流道連絡道一(台一)

方向:往埔心

時間	車種	小客車	小貨車	大客車	大貨車	聯結車	機車	合 計 輛 數	計 PCU
7~8		1521	294	35	96	24	907	2877	2525
8~9		1229	135	40	95	49	761	2309	2070
9~10		945	188	32	94	88	287	1634	1686
10~11		652	421	25	210	71	232	1611	1719
11~12		585	409	25	219	79	223	1540	1669
12~13		809	457	22	235	85	211	1819	1970
13~14		935	460	18	225	82	223	1943	2076
14~15		934	476	25	256	88	230	2009	2167
15~16		1111	530	21	241	79	222	2204	2343
16~17		1507	622	59	217	80	449	2934	2968
17~18		1579	499	34	174	70	701	3057	2916
18~19		1344	364	29	123	98	557	2515	2460
合 計		13151	4855	365	2185	893	5003	26452	26569



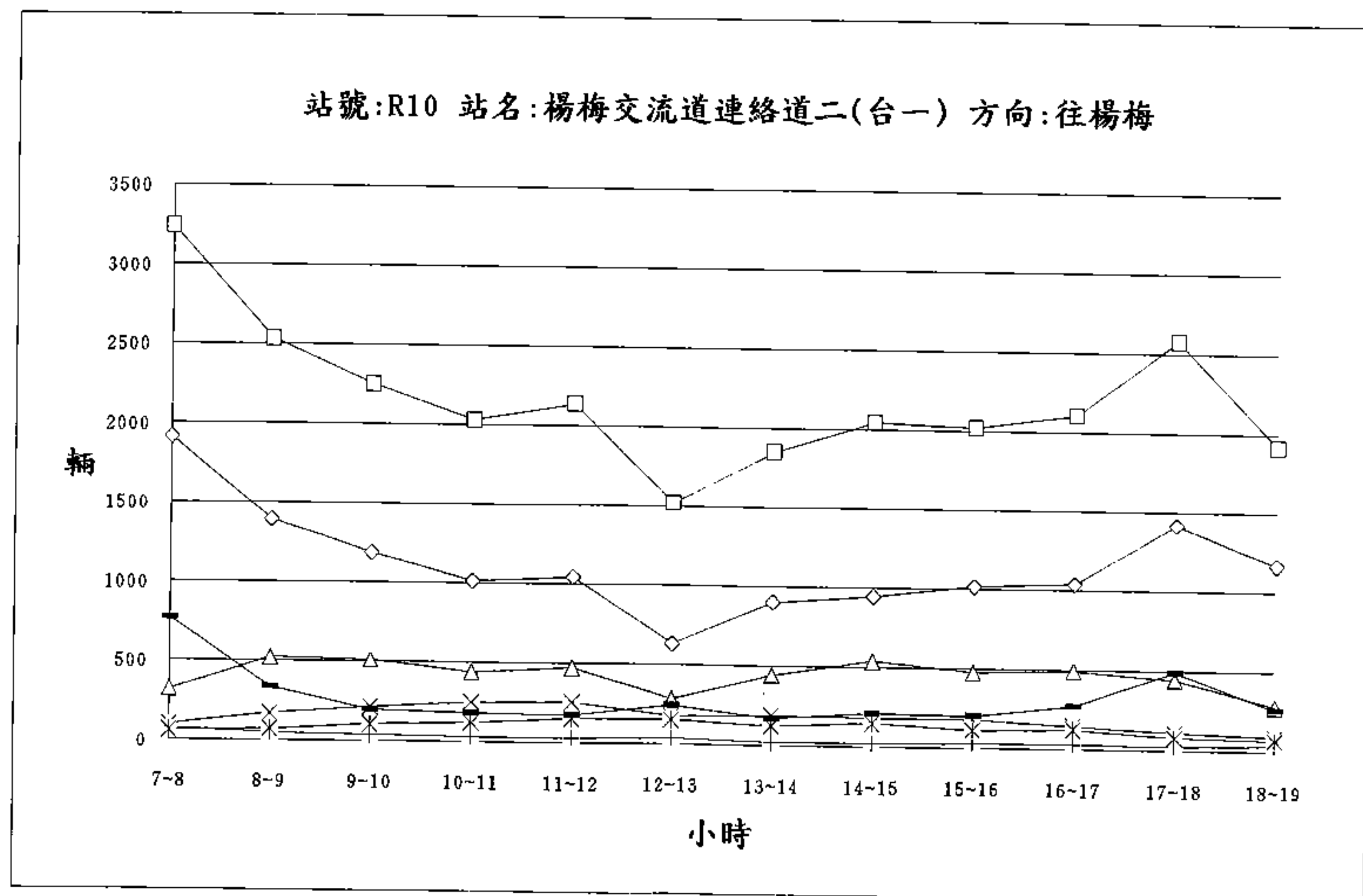
—◇—小客車 —△—小貨車 —+—大客車 —×—大貨車 —\*—聯結車 — - —機車 —□—PCU

站號:R10

站名:楊梅交流道連絡道二(台一)

方向:往楊梅

時間	車種	小客車	小貨車	大客車	大貨車	聯結車	機車	合 輛 數	計 PCU
7~8		1915	319	75	99	63	766	3237	3036
8~9		1391	521	49	171	69	333	2534	2581
9~10		1186	507	40	215	107	197	2252	2442
10~11		1016	438	32	249	120	177	2032	2264
11~12		1044	473	31	258	154	175	2135	2423
12~13		627	284	40	173	155	243	1522	1740
13~14		904	445	25	186	123	172	1855	2059
14~15		947	538	24	178	148	209	2044	2263
15~16		1019	477	34	178	112	202	2022	2195
16~17		1038	493	33	145	124	272	2105	2244
17~18		1415	445	28	116	84	489	2577	2531
18~19		1172	283	38	94	73	263	1923	1967
合 計		13674	5223	449	2062	1332	3498	26238	27745

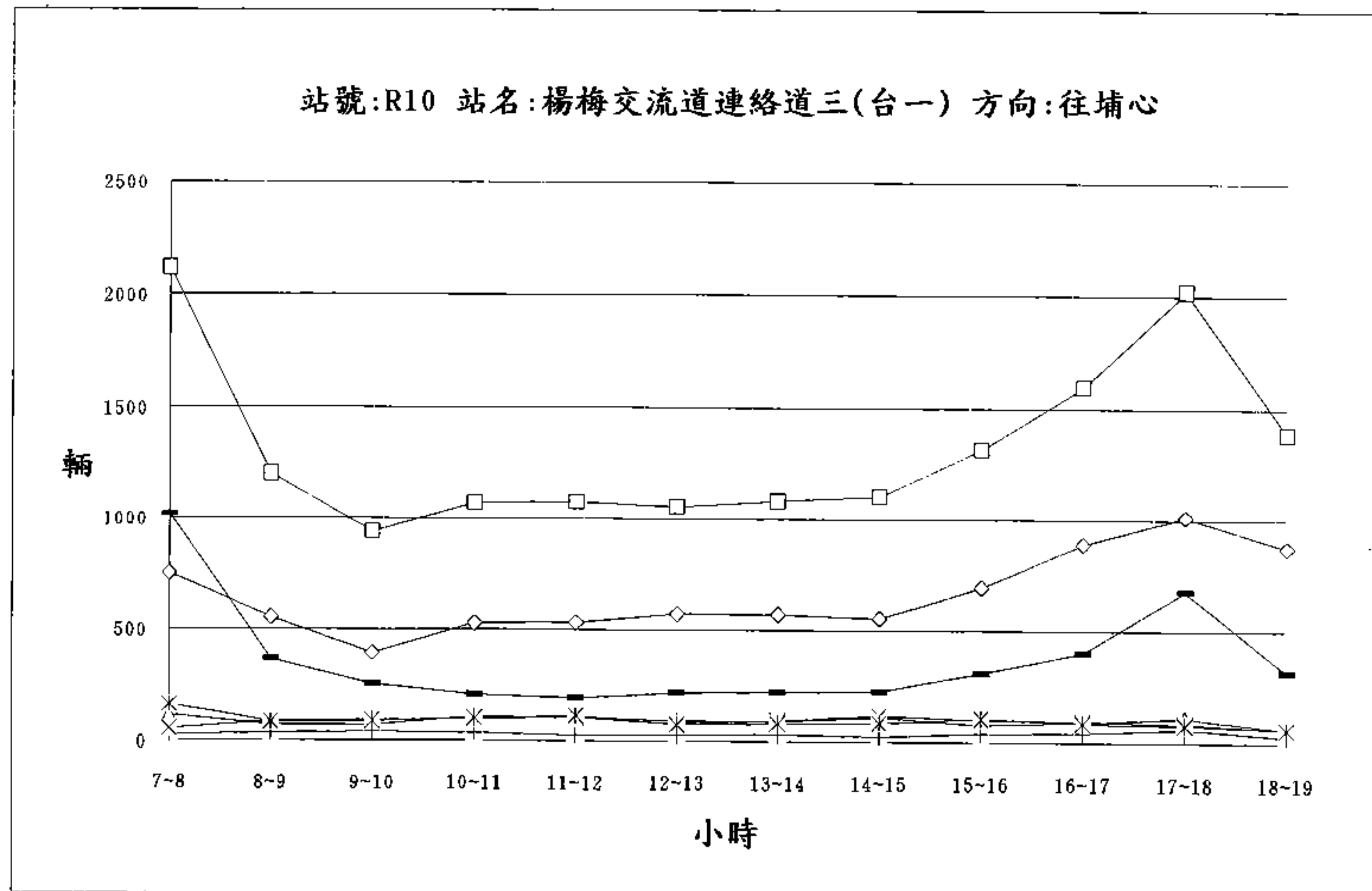


站號:R10

站名:楊梅交流道連絡道三(台一)

方向:往埔心

時間	車種	小客車	小貨車	大客車	大貨車	聯結車	機車	合 輛 數	計 PCU
7~8		748	112	26	53	159	1019	2117	1886
8~9		553	73	35	89	86	365	1201	1210
9~10		394	73	40	94	87	250	938	1011
10~11		525	107	35	98	101	205	1071	1187
11~12		530	106	26	107	112	193	1074	1212
12~13		569	92	26	78	75	215	1055	1112
13~14		566	91	31	94	81	221	1084	1158
14~15		551	110	22	116	84	223	1106	1190
15~16		690	77	39	101	105	306	1318	1393
16~17		887	90	40	95	85	400	1597	1592
17~18		1012	108	61	85	79	675	2020	1874
18~19		872	60	27	61	59	313	1392	1368
合 計		7897	1099	408	1071	1113	4385	15973	16193



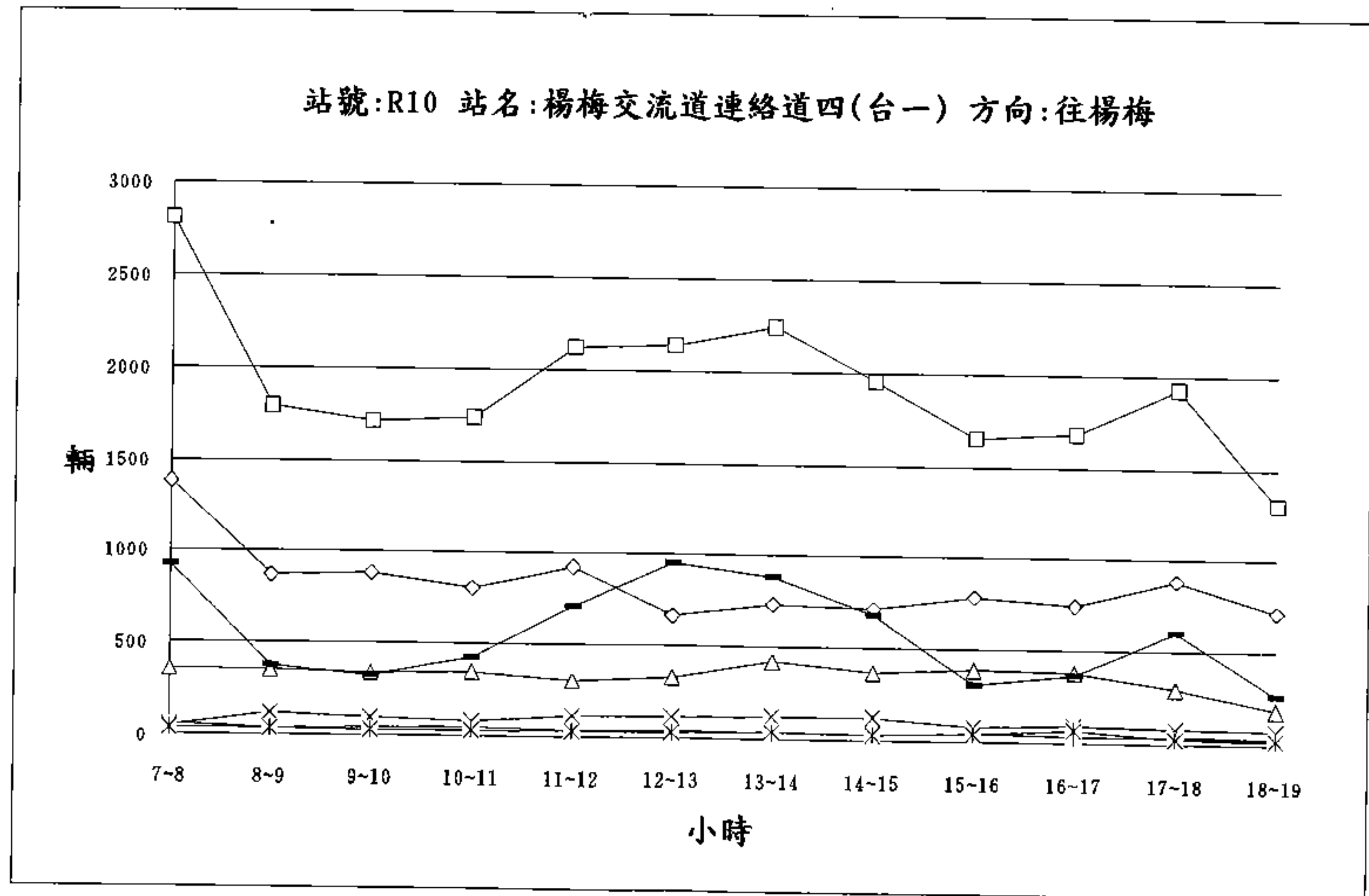
—◇—小客車 —△—小貨車 —+—大客車 —×—大貨車 —\*—聯結車 —-—機車 —□—PCU

站號:R10

站名:楊梅交流道連絡道四(台一)

方向:往楊梅

時間	車種	小客車	小貨車	大客車	大貨車	聯結車	機車	合 輛 數	計 PCU
7~8		1385	358	59	51	38	920	2811	2463
8~9		870	354	38	121	38	376	1797	1746
9~10		881	338	45	97	30	323	1714	1669
10~11		802	347	50	85	32	426	1742	1645
11~12		922	304	40	115	36	706	2123	1902
12~13		666	329	44	118	32	951	2140	1794
13~14		733	423	40	125	44	880	2245	1954
14~15		713	370	32	124	34	682	1955	1743
15~16		785	391	45	83	41	309	1654	1625
16~17		742	379	36	95	69	366	1687	1673
17~18		881	296	40	82	26	604	1929	1727
18~19		715	185	35	77	25	265	1302	1263
合 計		10095	4074	504	1173	445	6808	23099	21204

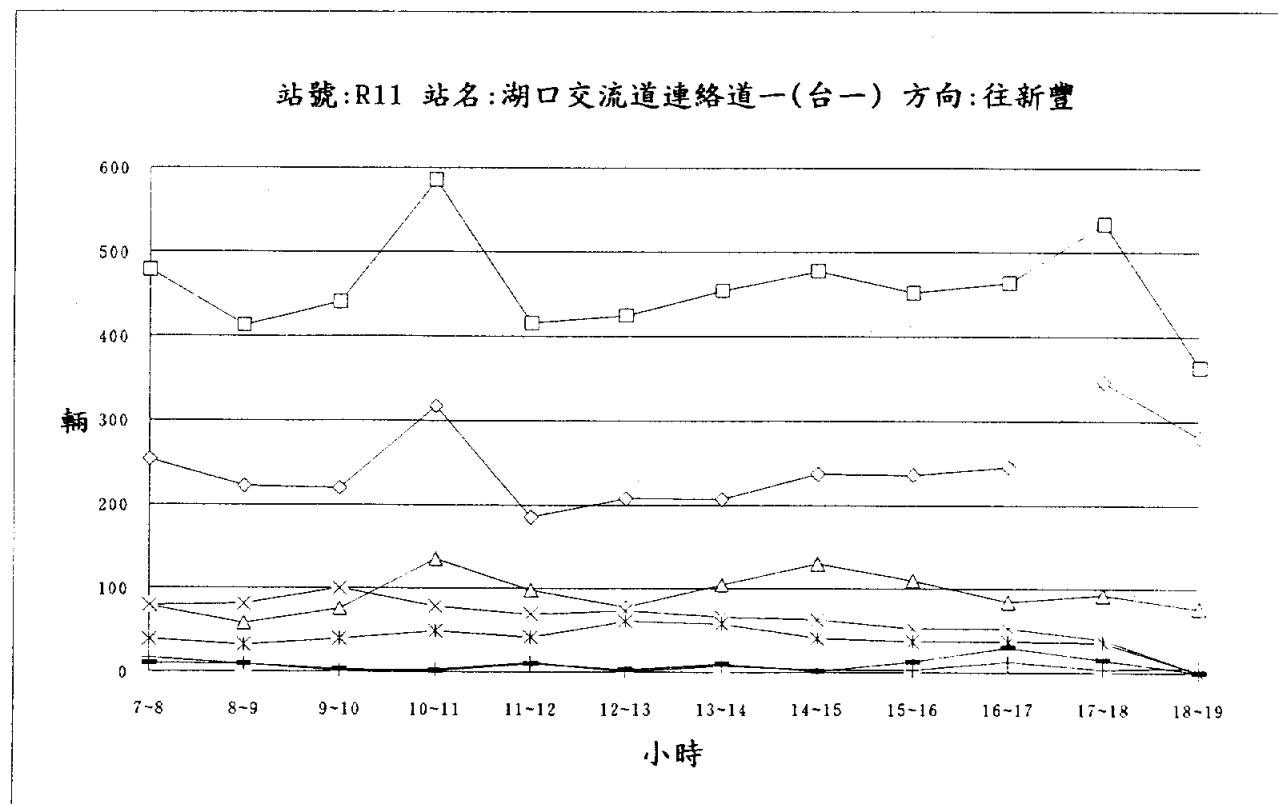


站號:R11

站名:湖口交流道連絡道一(台一)

方向:往新豐

時間	車種	小客車	小貨車	大客車	大貨車	聯結車	機車	合 計 輛 數	計 PCU
7~8		254	79	17	80	39	10	479	581
8~9		223	58	9	82	32	9	413	502
9~10		220	76	2	100	40	3	441	551
10~11		317	135	3	79	49	2	585	699
11~12		186	98	11	69	42	10	416	514
12~13		208	78	1	74	61	3	425	553
13~14		207	105	8	66	58	10	454	573
14~15		238	130	3	63	41	2	477	571
15~16		236	110	3	53	37	13	452	529
16~17		246	85	13	53	37	30	464	538
17~18		346	93	4	40	36	15	534	603
18~19		281	77	6	0	0	0	364	367
合 計		2962	1124	80	759	472	107	5504	6581

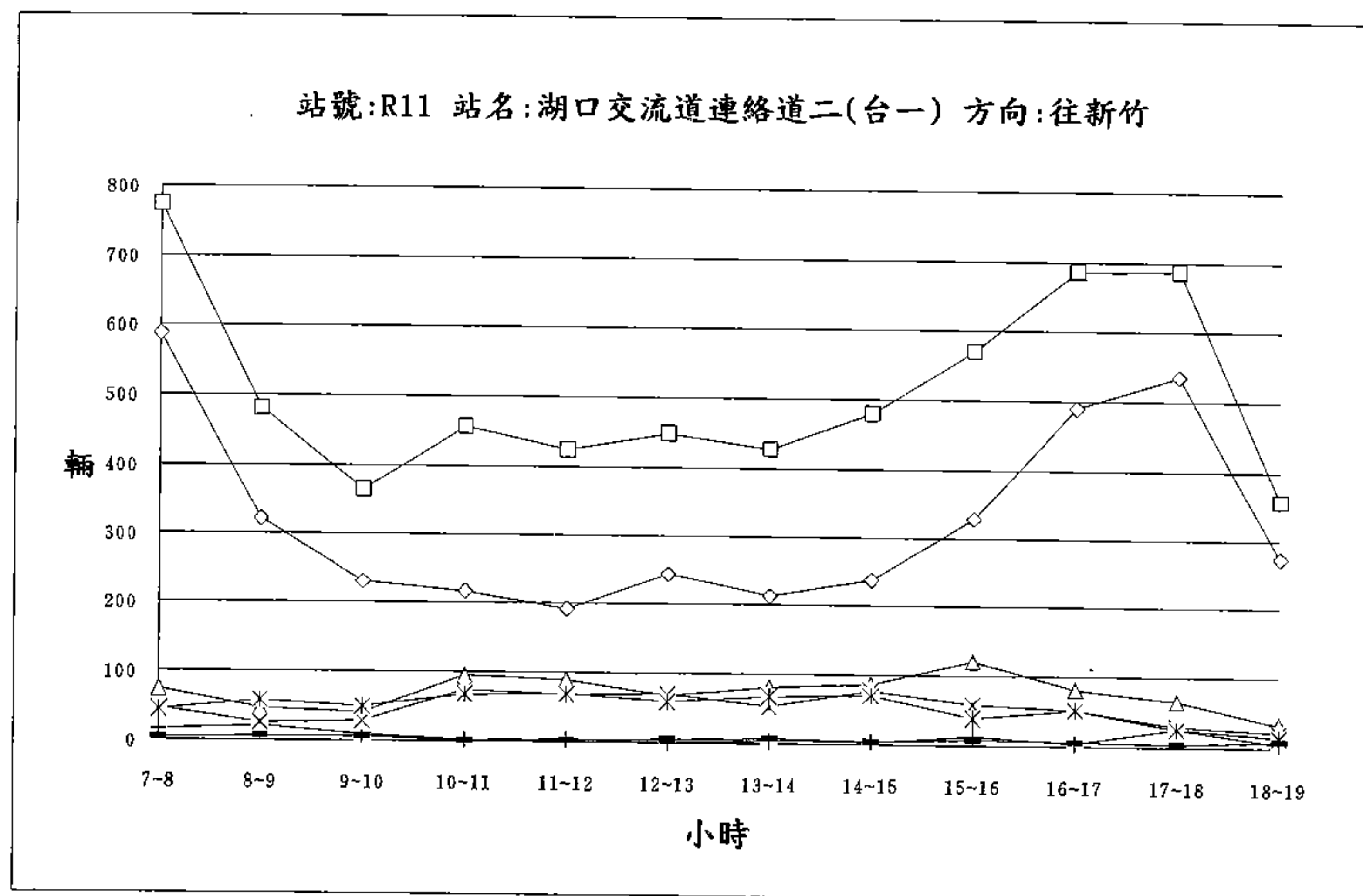


站號:R11

站名:湖口交流道連絡道二(台一)

方向:往新竹

時間	車種	小客車	小貨車	大客車	大貨車	聯結車	機車	合 輛 數	計 PCU
7~8		588	74	16	47	45	4	774	871
8~9		322	47	22	26	58	6	481	589
9~10		230	41	9	29	50	6	365	456
10~11		216	95	2	74	68	1	456	596
11~12		191	89	4	69	70	2	425	566
12~13		244	69	0	71	60	5	449	572
13~14		213	82	4	54	68	7	428	556
14~15		238	86	3	78	71	4	480	625
15~16		329	121	13	59	40	8	570	662
16~17		490	82	4	52	52	6	686	789
17~18		535	66	26	30	26	4	687	752
18~19		273	33	5	22	15	9	357	389
合 計		3869	885	108	611	623	62	6158	7423



—◇—小客車 —△—小貨車 —+—大客車 —×—大貨車 —\*—聯結車 —-—機車 —□—PCU

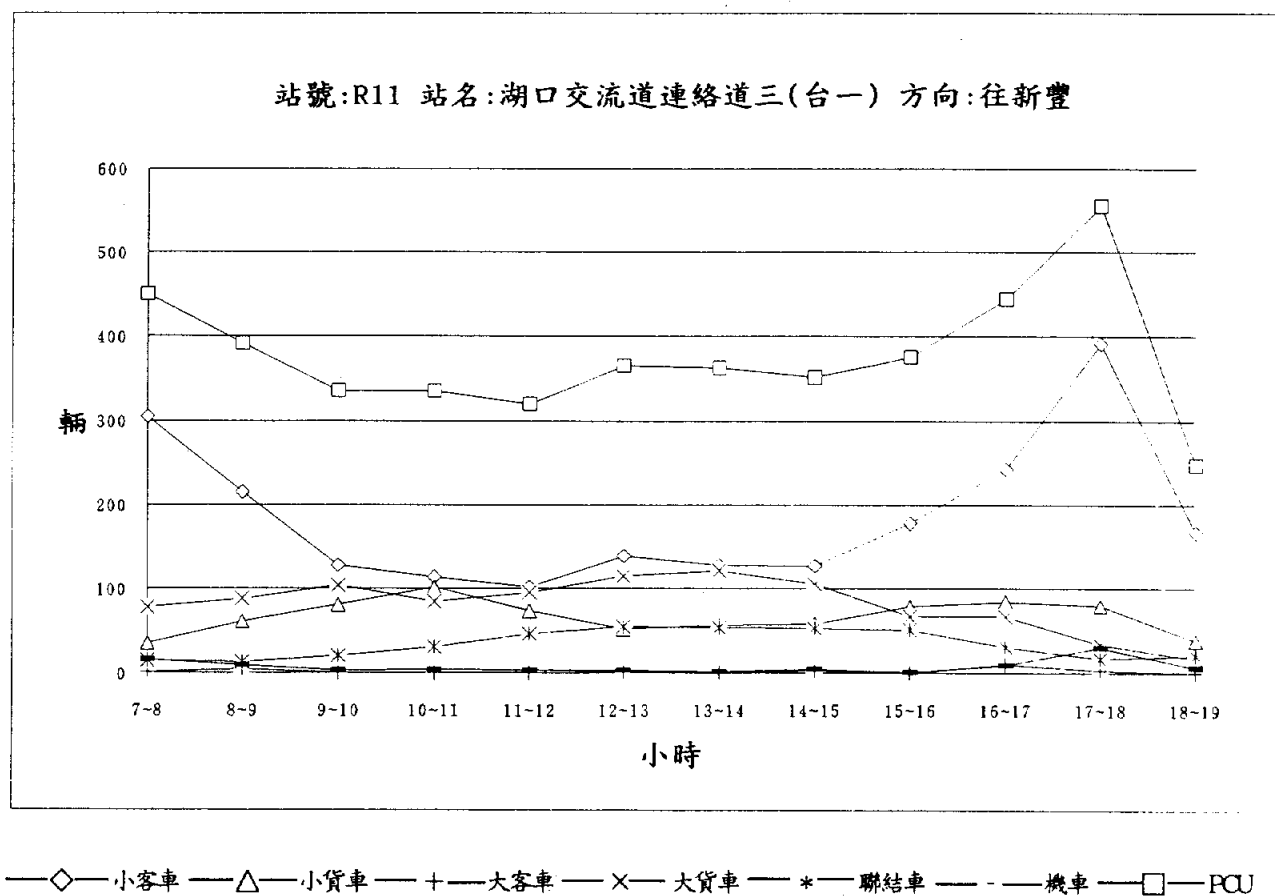


站號:R11

站名:湖口交流道連絡道三(台一)

方向:往新豐

時間	車種	小客車	小貨車	大客車	大貨車	聯結車	機車	合 輛 數	計 PCU
7~8		305	35	1	78	15	16	450	504
8~9		215	61	5	88	13	9	391	453
9~10		128	81	0	104	20	3	336	417
10~11		114	102	0	85	31	4	336	423
11~12		102	74	0	95	46	3	320	435
12~13		139	52	1	115	55	3	365	504
13~14		128	57	1	121	54	2	363	504
14~15		127	58	3	106	53	5	352	484
15~16		178	79	0	67	51	1	376	486
16~17		243	84	10	67	31	9	444	525
17~18		391	80	3	34	17	30	555	584
18~19		167	38	0	17	20	6	248	284
合 計		2237	801	24	977	406	91	4536	5603

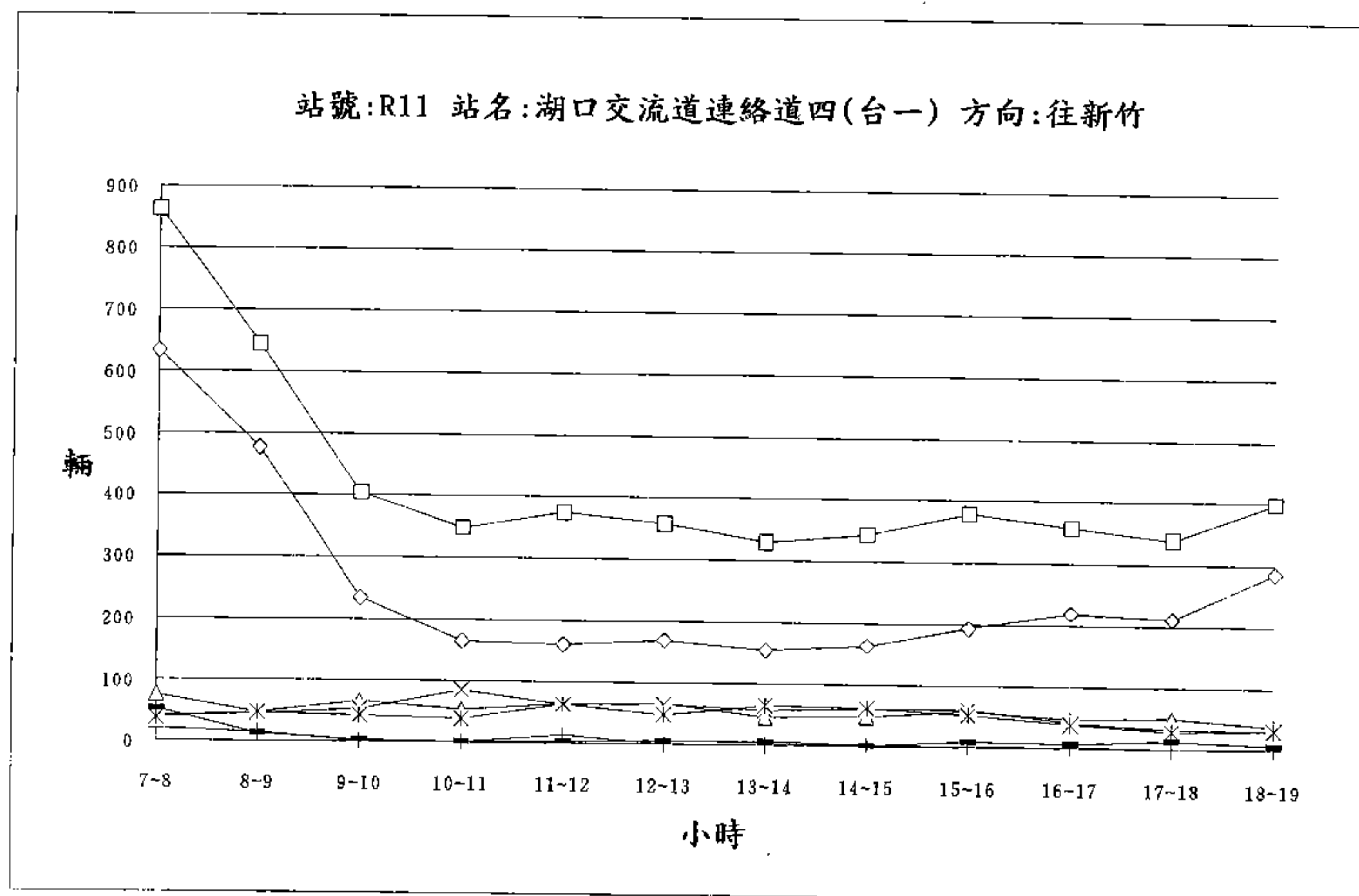


站號:R11

站名:湖口交流道連絡道四(台一)

方向:往新竹

時間	車種	小客車	小貨車	大客車	大貨車	聯結車	機車	合 輛 數	計 PCU
7~8		634	76	20	42	38	53	863	925
8~9		478	47	15	45	47	13	645	739
9~10		234	67	1	54	43	4	403	493
10~11		165	54	2	86	39	1	347	449
11~12		162	65	14	64	64	4	373	506
12~13		170	67	0	66	48	6	357	459
13~14		155	46	0	57	65	6	329	452
14~15		164	48	3	62	63	2	342	468
15~16		194	59	1	62	53	9	378	485
16~17		220	47	2	42	39	7	357	434
17~18		212	50	0	33	29	14	338	391
18~19		286	38	2	33	32	7	398	460
合 計		3074	664	60	646	560	126	5130	6261

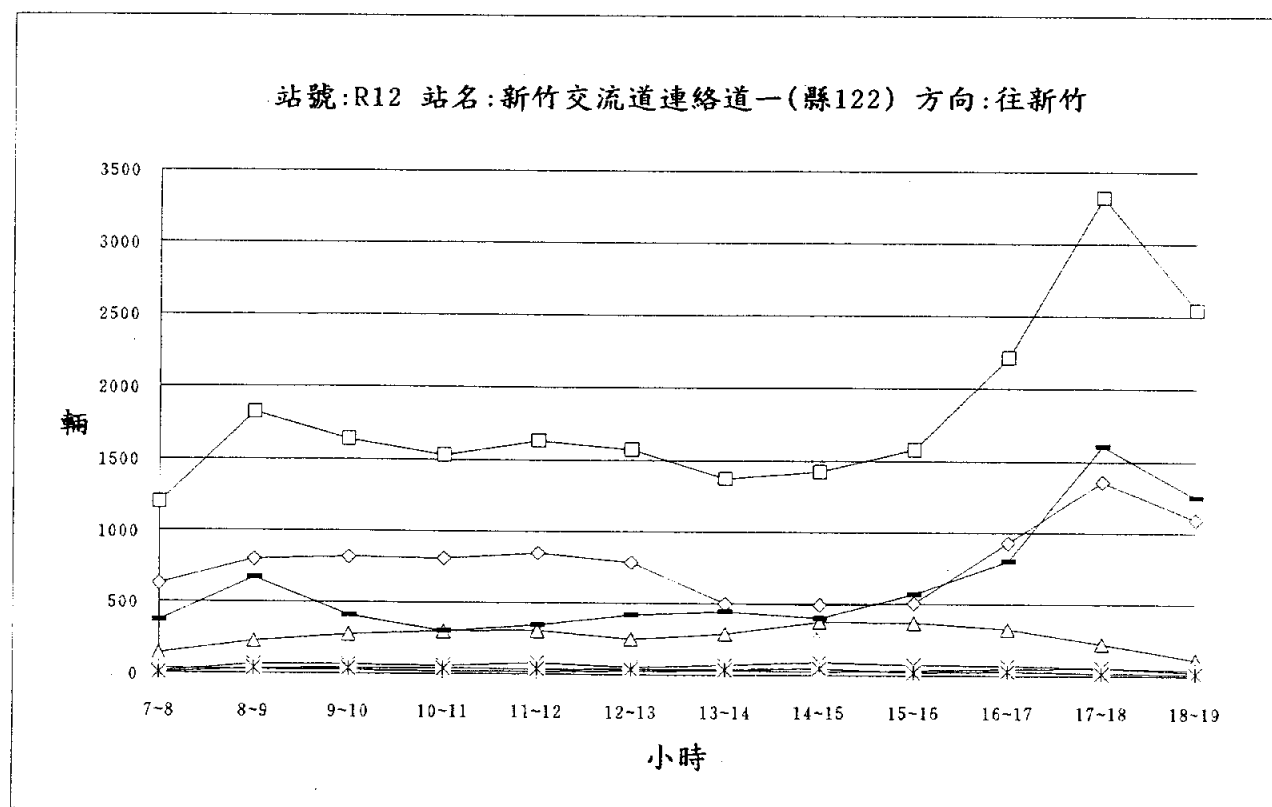


站號:R12

站名:新竹交流道連絡道一(縣122)

方向:往新竹

時間	車種	小客車	小貨車	大客車	大貨車	聯結車	機車	合 輛 數	計 PCU
7~8		628	140	38	15	8	368	1197	1052
8~9		800	225	29	65	35	670	1824	1589
9~10		820	274	29	65	40	410	1638	1540
10~11		812	301	19	57	40	300	1529	1477
11~12		851	305	20	78	37	343	1634	1567
12~13		786	248	29	54	40	416	1573	1467
13~14		500	285	31	72	41	444	1373	1264
14~15		490	372	28	91	47	399	1427	1358
15~16		504	368	36	76	25	570	1579	1388
16~17		932	324	50	69	34	802	2211	1921
17~18		1358	223	53	58	18	1609	3319	2597
18~19		1092	113	45	28	13	1250	2541	1972
合 計		9573	3178	407	728	378	7581	21845	19192



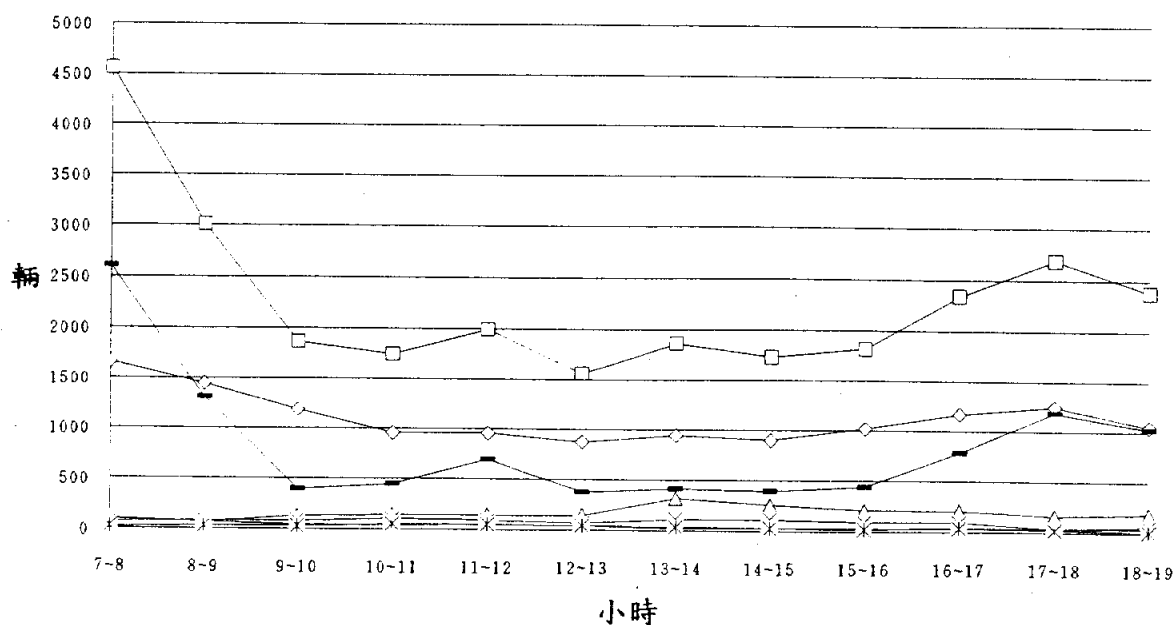
站號:R12

站名:新竹交流道連絡道二(縣122)

方向:往竹東

時間	車種	小客車	小貨車	大客車	大貨車	聯結車	機車	合 輛 數	計 PCU
7~8		1667	101	95	72	20	2603	4558	3370
8~9		1444	71	70	81	34	1304	3004	2479
9~10		1180	131	45	80	33	397	1866	1780
10~11		952	144	43	106	49	450	1744	1667
11~12		952	144	53	92	55	696	1992	1799
12~13		877	142	45	71	48	380	1563	1503
13~14		940	323	28	114	40	415	1860	1784
14~15		900	261	31	114	31	398	1735	1655
15~16		1015	214	33	93	28	438	1821	1707
16~17		1168	208	42	97	38	784	2337	2072
17~18		1243	163	38	42	27	1181	2694	2184
18~19		1048	190	47	62	13	1025	2385	1947
合 計		13386	2092	570	1024	416	10071	27559	23947

站號:R12 站名:新竹交流道連絡道二(縣122) 方向:往竹東



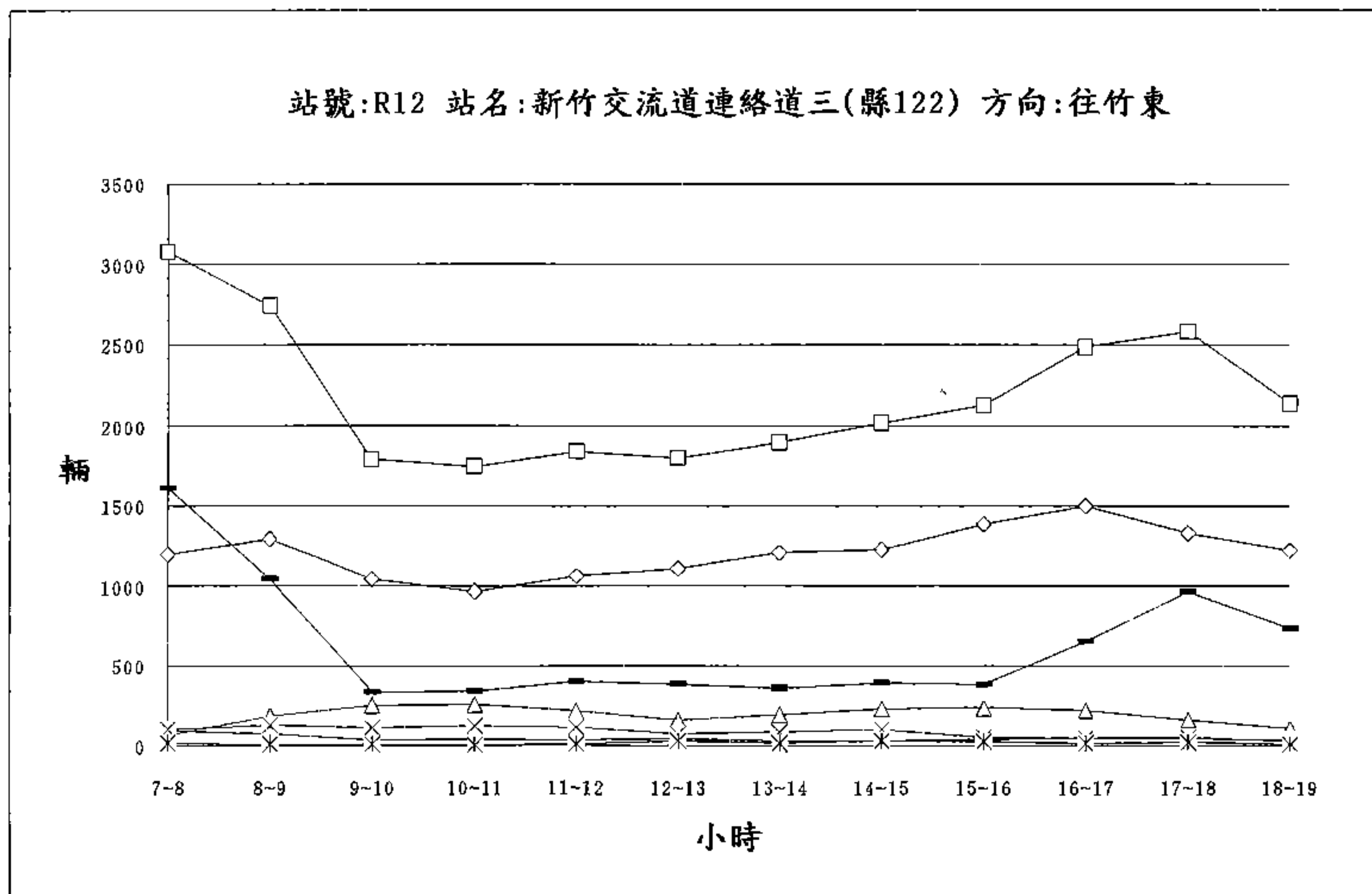
—◇— 小客車 —△— 小貨車 —+— 大客車 —×— 大貨車 —\*— 聯結車 — - — 機車 —□— PCU

站號:R12

站名:新竹交流道連絡道三(縣122)

方向:往竹東

時間	車種	小客車	小貨車	大客車	大貨車	聯結車	機車	合 輛 數	計 PCU
7~8		1194	65	94	101	13	1611	3078	2390
8~9		1293	190	76	129	12	1043	2743	2342
9~10		1043	251	36	114	11	339	1794	1716
10~11		966	261	39	128	8	345	1747	1670
11~12		1067	219	36	113	11	399	1845	1737
12~13		1108	161	46	75	30	382	1802	1717
13~14		1208	195	34	88	18	359	1902	1811
14~15		1227	230	33	102	33	391	2016	1938
15~16		1384	240	41	55	26	381	2127	2024
16~17		1501	222	48	50	16	650	2487	2235
17~18		1329	163	45	54	22	969	2582	2180
18~19		1223	111	37	26	10	733	2140	1820
合 計		14543	2308	565	1035	210	7602	26263	23580



—◇—小客車 —△—小貨車 —+—大客車 —×—大貨車 —\*—聯結車 — - —機車 —□—PCU

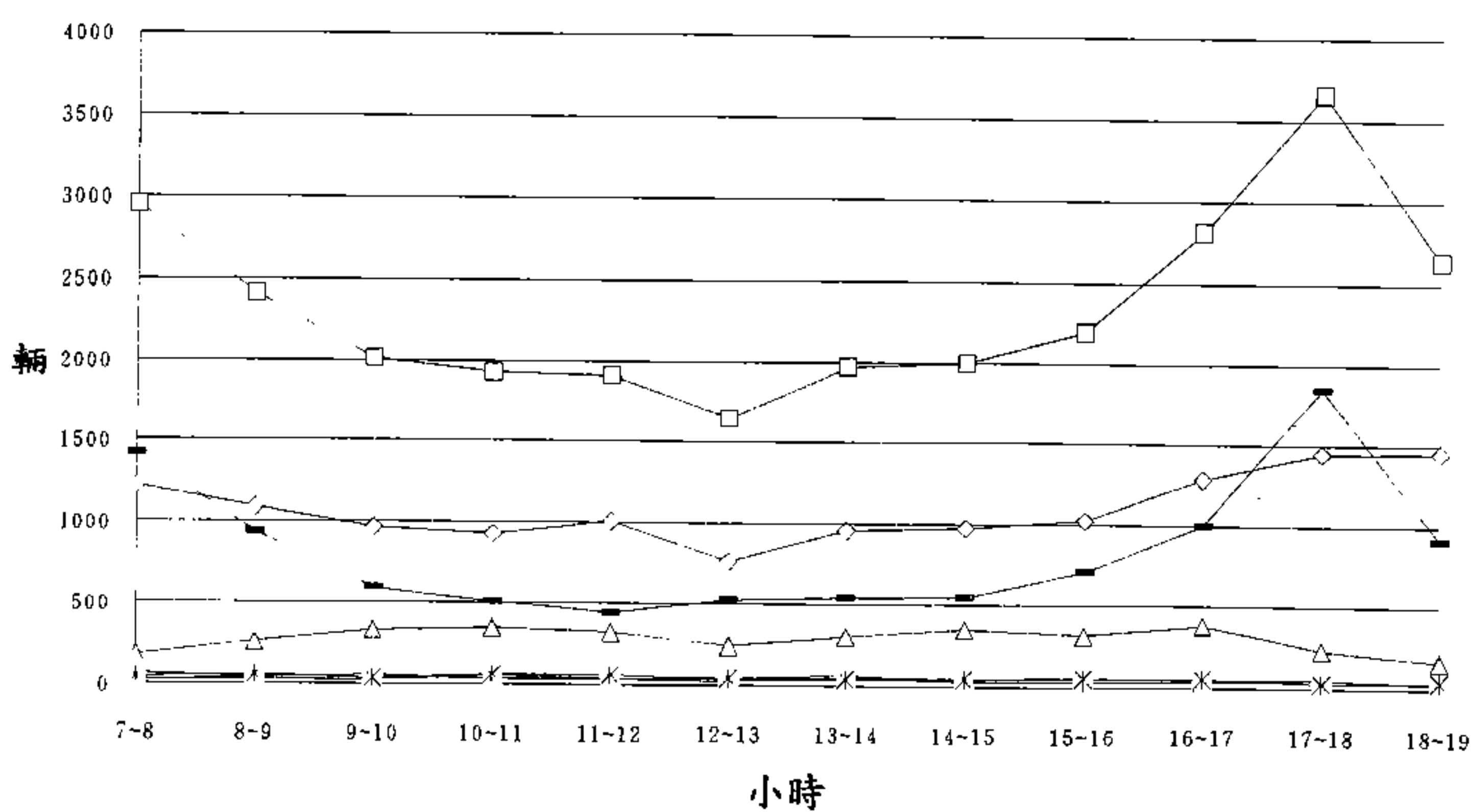
站號:R12

站名:新竹交流道連絡道四(縣122)

方向:往新竹

時間	車種	小客車	小貨車	大客車	大貨車	聯結車	機車	合 輛 數	計 PCU
7~8		1220	182	64	28	44	1414	2952	2357
8~9		1088	259	40	32	54	937	2410	2059
9~10		967	333	57	26	39	594	2016	1819
10~11		925	347	38	54	60	507	1931	1814
11~12		1006	325	36	40	59	443	1909	1814
12~13		767	244	24	43	41	527	1646	1478
13~14		962	301	53	67	41	547	1971	1819
14~15		975	351	32	40	49	552	1999	1833
15~16		1024	319	38	57	54	712	2204	1977
16~17		1288	383	37	47	57	999	2811	2439
17~18		1444	232	53	54	31	1848	3662	2838
18~19		1449	172	35	26	40	918	2640	2272
合 計		13115	3448	507	514	569	9998	28151	24519

站號:R12 站名:新竹交流道連絡道四(縣122) 方向:往新竹



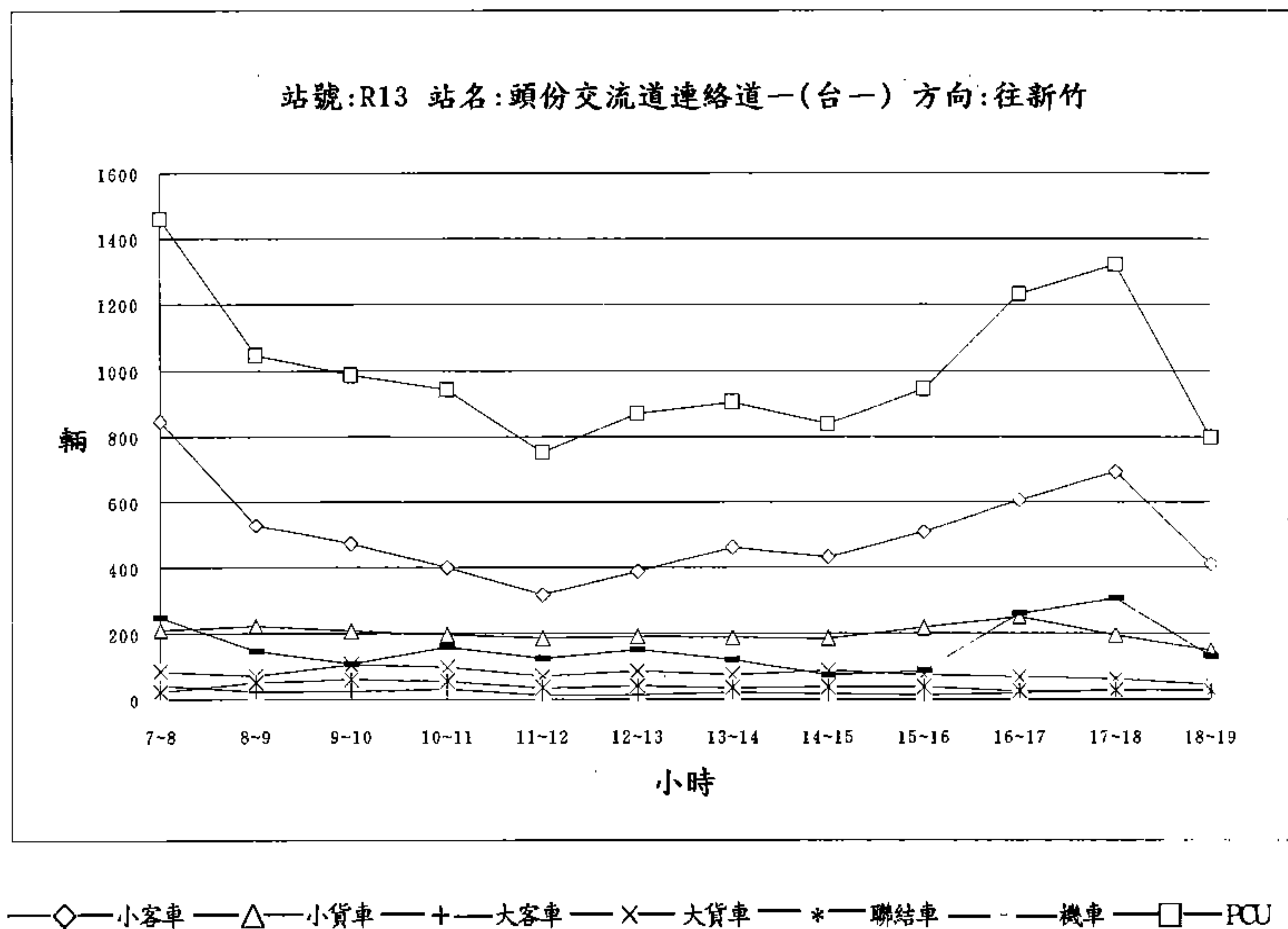
—◇—小客車 —△—小貨車 —+—大客車 —×—大貨車 —\*—聯結車 — —機車 —□—PCU

站號:R13

站名:頭份交流道連絡道一(台一)

方向:往新竹

時間	車種	小客車	小貨車	大客車	大貨車	聯結車	機車	合 輛 數	計 PCU
7~8		848	210	45	85	24	247	1459	1437
8~9		529	223	25	71	53	147	1048	1102
9~10		473	209	26	107	63	110	988	1094
10~11		400	196	33	100	57	158	944	1017
11~12		318	186	14	72	37	125	752	788
12~13		388	191	14	87	43	151	874	914
13~14		461	188	23	76	36	122	906	949
14~15		433	185	18	90	40	76	842	918
15~16		510	219	14	76	40	88	947	1008
16~17		606	249	20	70	26	260	1231	1185
17~18		694	195	29	65	31	306	1320	1261
18~19		410	149	32	46	29	132	798	815
合 計		6070	2400	293	945	479	1922	12109	12488

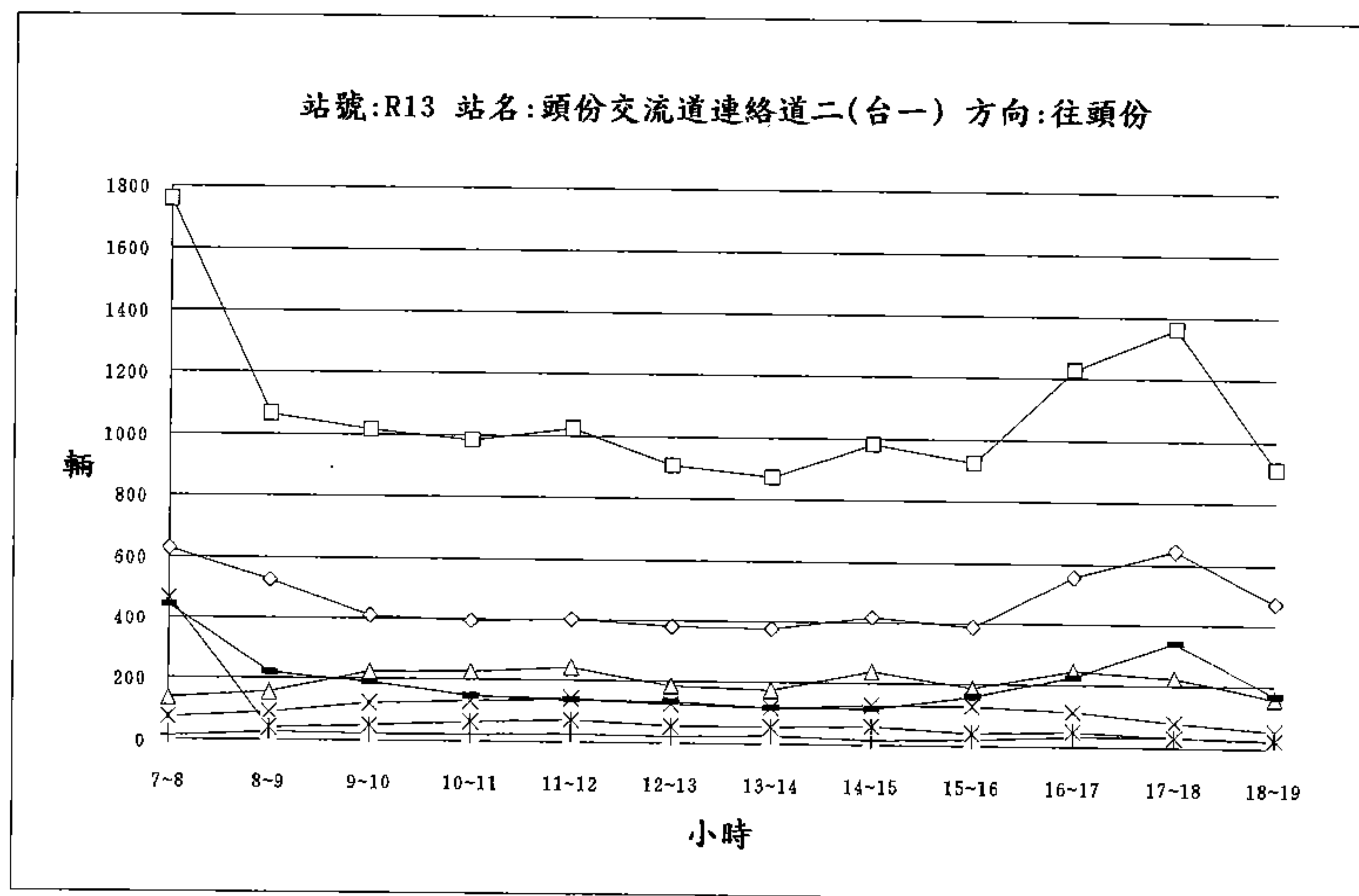


站號:R13

站名:頭份交流道連絡道二(台一)

方向:往頭份

時間	車種	小客車	小貨車	大客車	大貨車	聯結車	機車	合 輛 數	計 PCU
7~8		629	136	14	75	463	441	1758	2277
8~9		527	157	27	92	42	219	1064	1077
9~10		408	224	23	122	50	189	1016	1069
10~11		392	225	23	133	64	148	985	1085
11~12		401	242	27	142	73	140	1025	1149
12~13		379	186	22	127	56	136	906	997
13~14		375	175	28	118	56	118	870	968
14~15		417	240	17	130	61	118	983	1089
15~16		385	188	20	129	43	160	925	984
16~17		557	246	35	114	50	225	1227	1264
17~18		647	226	33	82	34	340	1362	1301
18~19		473	162	23	56	27	171	912	907
合 計		5590	2407	292	1320	1019	2405	13033	14167



—◇—小客車 —△—小貨車 —+—大客車 —×—大貨車 —\*—聯結車 — - —機車 —□—PCU

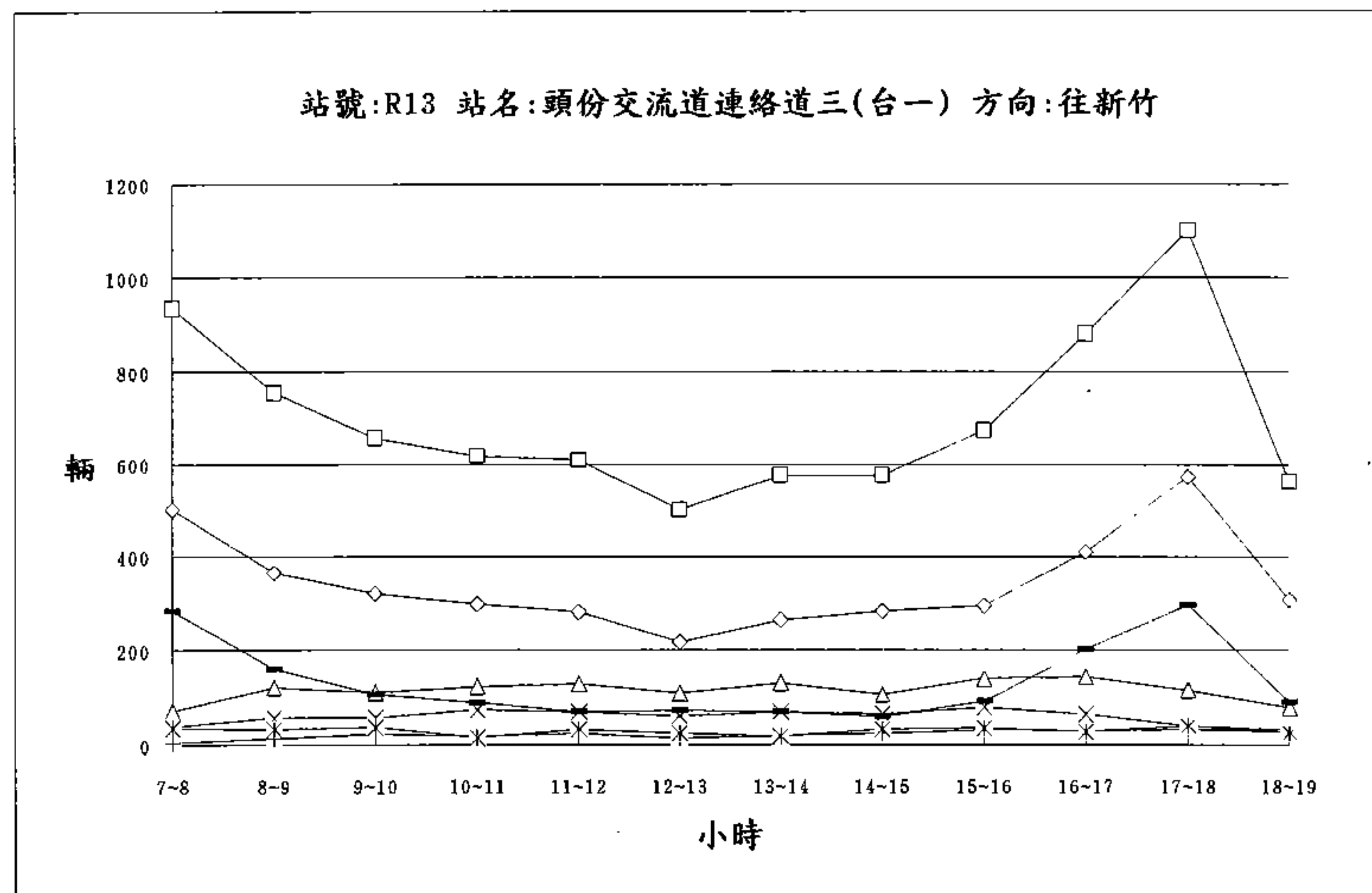


站號:R13

站名:頭份交流道連絡道三(台一)

方向:往新竹

時間	車種	小客車	小貨車	大客車	大貨車	聯結車	機車	合 計 輛 數	計 PCU
7~8		500	72	5	39	35	284	935	868
8~9		366	122	14	59	34	161	756	763
9~10		321	111	23	58	38	107	658	702
10~11		298	124	18	74	15	90	619	643
11~12		283	130	24	70	33	71	611	672
12~13		217	110	14	62	25	73	501	540
13~14		264	131	20	71	19	71	576	615
14~15		284	108	25	66	34	60	577	644
15~16		296	142	31	79	36	92	676	739
16~17		410	144	30	66	29	202	881	872
17~18		574	116	34	40	40	297	1101	1050
18~19		308	79	28	32	26	91	564	588
合 計		4121	1389	266	716	364	1599	8455	8696



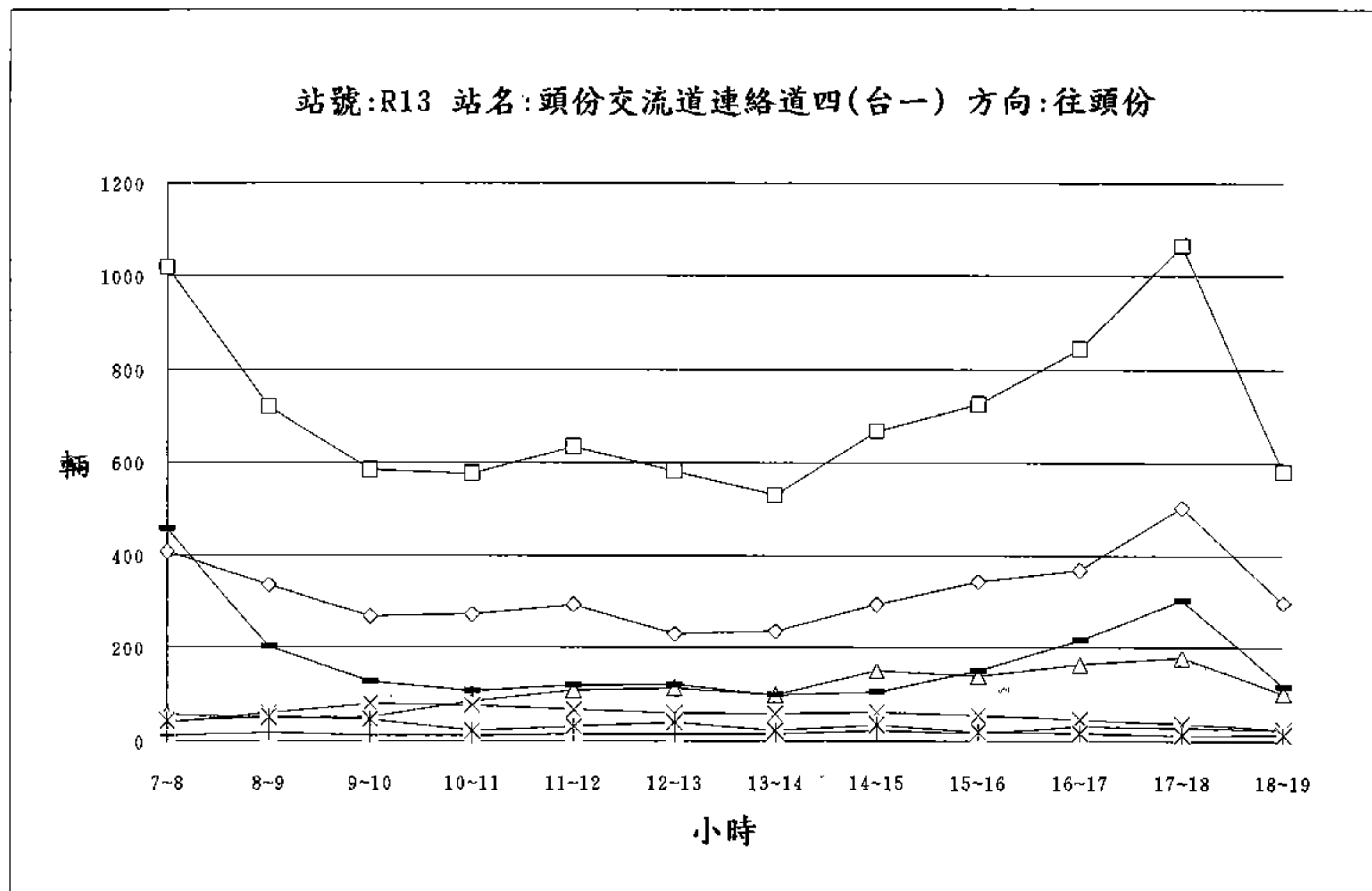
—◇—小客車 —△—小貨車 —+—大客車 —×—大貨車 —\*—聯結車 — - —機車 —□—PCU

站號:R13

站名:頭份交流道連絡道四(台一)

方向:往頭份

時間	車種	小客車	小貨車	大客車	大貨車	聯結車	機車	合 計 輛 數	計 PCU
7~8		409	57	13	40	42	457	1018	879
8~9		337	50	18	60	53	203	721	738
9~10		269	51	13	79	46	127	585	637
10~11		273	85	12	76	22	108	576	599
11~12		294	109	15	67	31	119	635	663
12~13		231	114	15	60	41	121	582	621
13~14		237	98	16	59	22	98	530	552
14~15		296	150	22	62	35	104	669	712
15~16		345	139	17	56	20	151	728	719
16~17		370	164	31	46	17	216	844	800
17~18		504	178	29	37	13	304	1065	966
18~19		299	102	24	26	14	116	581	569
合 計		3864	1297	225	668	356	2124	8534	8455



—◇—小客車 —△—小貨車 —+—大客車 —X—大貨車 —\*—聯結車 — - —機車 —□—PCU

## 附件 A-6

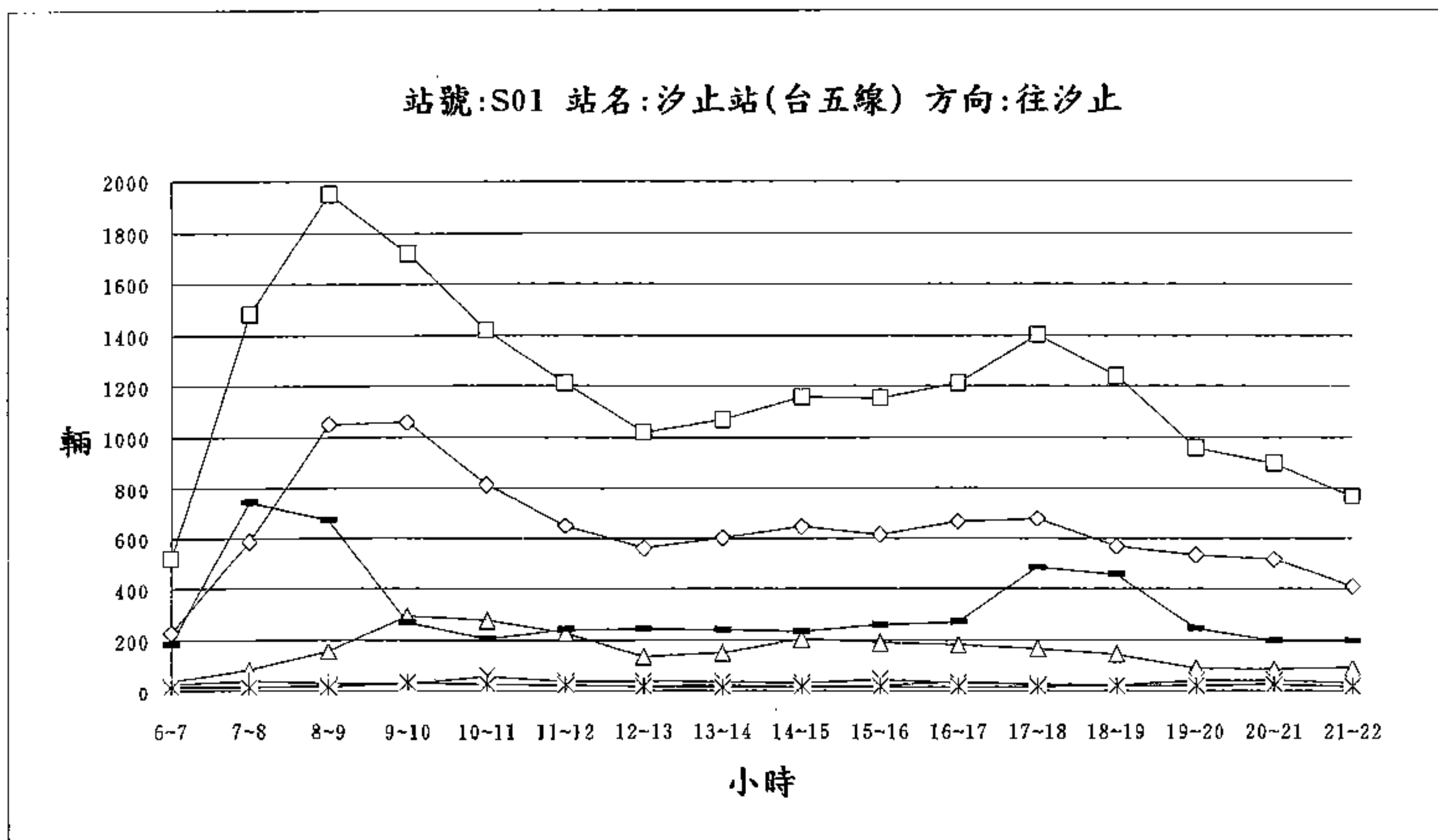
### 屏柵路段車種別交通量時變化統計圖表

站號:S01

站名:汐止站(台五線)

方向:往汐止

時間	車種	小客車	小貨車	大客車	大貨車	聯結車	機車	合 輛 數	計 PCU
6~7		229	39	30	21	14	186	519	473
7~8		586	84	41	14	16	744	1485	1165
8~9		1049	158	33	24	14	673	1951	1664
9~10		1058	293	33	31	38	267	1720	1676
10~11		814	280	29	61	29	205	1418	1404
11~12		650	229	27	40	25	241	1212	1163
12~13		563	136	20	39	18	243	1019	954
13~14		603	151	23	37	16	239	1069	1004
14~15		648	204	19	35	18	234	1158	1095
15~16		613	190	24	47	19	259	1152	1087
16~17		666	183	41	34	17	271	1212	1140
17~18		679	168	25	29	19	482	1402	1217
18~19		567	147	22	26	23	454	1239	1071
19~20		534	89	24	43	22	246	958	902
20~21		518	85	30	42	25	196	896	872
21~22		408	91	18	35	19	195	766	724
合 計		10185	2527	439	558	332	5135	19176	17611



—◇— 小客車 —△— 小貨車 —+— 大客車 —X— 大貨車 —\*— 聯結車 — - — 機車 —□— PCU

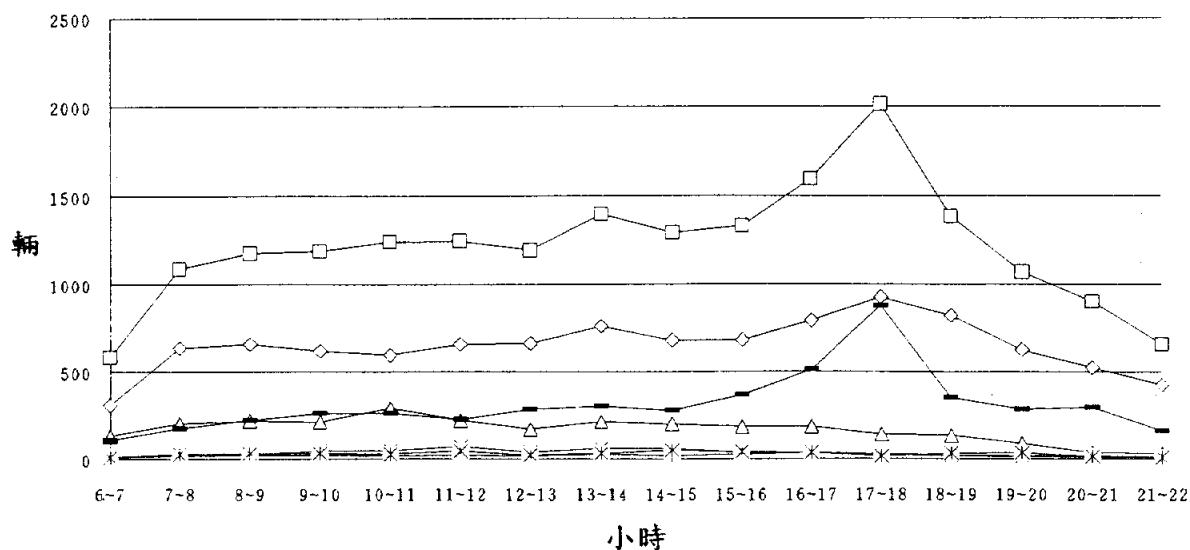
站號:S01

站名:汐止站(台五線)

方向:往台北

時間	車種	小客車	小貨車	大客車	大貨車	聯結車	機車	合 輛 數	計 PCU
6~7		310	131	12	9	10	109	581	552
7~8		636	203	19	26	31	173	1088	1071
8~9		656	217	24	25	34	222	1178	1143
9~10		616	210	22	46	34	261	1189	1144
10~11		595	292	19	48	29	260	1243	1190
11~12		658	222	22	73	46	225	1246	1250
12~13		659	172	19	39	22	284	1195	1115
13~14		759	215	26	61	34	301	1396	1340
14~15		679	200	21	62	49	279	1290	1266
15~16		678	184	26	36	41	367	1332	1241
16~17		790	186	35	36	36	512	1595	1429
17~18		926	141	31	23	16	878	2015	1627
18~19		821	137	20	20	34	351	1383	1279
19~20		625	89	20	16	35	286	1071	999
20~21		526	36	18	11	15	295	901	791
21~22		426	34	12	10	13	162	657	607
合 計		10360	2669	346	541	479	4965	19360	18044

站號:S01 站名:汐止站(台五線) 方向:往台北



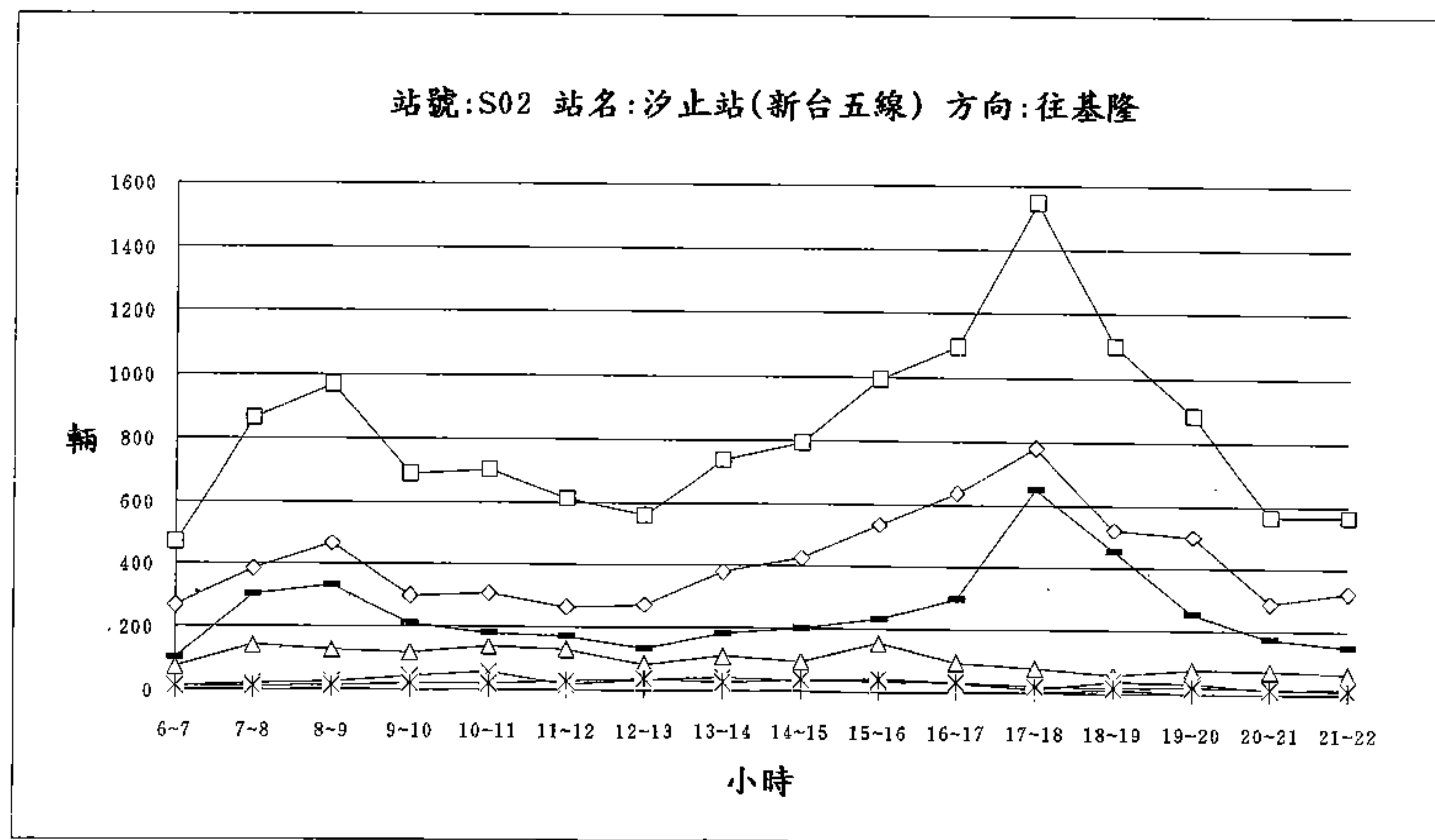
—◇— 小客車 —△— 小貨車 —+— 大客車 —X— 大貨車 —\*— 聯結車 — - — 機車 —□— PCU

站號:S02

站名:汐止站(新台五線)

方向:往基隆

時間	車種	小客車	小貨車	大客車	大貨車	聯結車	機車	合 輛 數	計 PCU
6~7		268	74	0	13	12	101	468	442
7~8		384	141	1	22	13	302	863	743
8~9		466	126	2	26	14	333	967	836
9~10		299	117	0	44	21	210	691	640
10~11		306	136	3	57	20	181	703	673
11~12		263	127	2	19	31	171	613	585
12~13		274	83	0	35	38	132	562	571
13~14		380	109	1	41	26	182	739	708
14~15		424	93	2	34	38	201	792	767
15~16		533	154	0	34	42	232	995	959
16~17		639	94	2	29	33	299	1096	1012
17~18		780	78	3	12	22	652	1547	1262
18~19		521	58	12	37	18	452	1098	924
19~20		500	76	1	33	20	253	883	804
20~21		288	73	0	15	17	173	566	513
21~22		323	64	1	17	12	149	566	519
合 計		6648	1603	30	468	377	4023	13149	11958



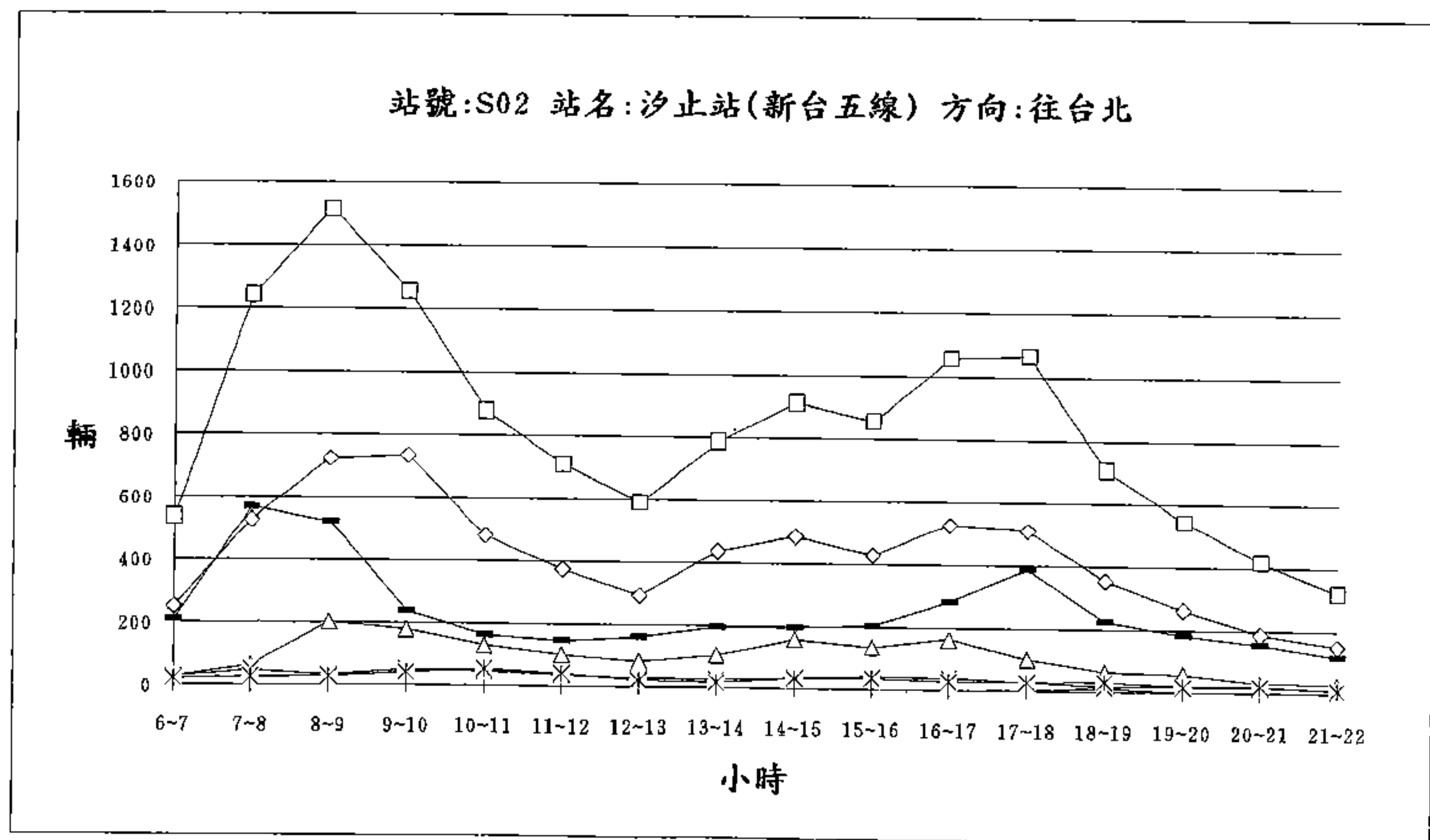
—◇— 小客車 —△— 小貨車 —+— 大客車 —×— 大貨車 —\*— 聯結車 — — — 機車 —□— PCU

站號:S02

站名:汐止站(新台五線)

方向:往台北

時間	車種	小客車	小貨車	大客車	大貨車	聯結車	機車	合 輛 數	計 PCU
6~7		251	27	0	28	22	209	537	480
7~8		530	64	1	49	27	569	1240	1021
8~9		724	203	0	34	31	524	1516	1318
9~10		735	181	3	52	44	240	1255	1229
10~11		479	131	1	48	54	164	877	901
11~12		375	103	0	40	43	149	710	720
12~13		293	82	0	30	24	161	590	561
13~14		438	105	0	28	18	196	785	728
14~15		487	159	0	38	34	195	913	886
15~16		429	138	0	43	38	206	854	830
16~17		530	167	0	42	31	285	1055	980
17~18		511	103	3	31	29	388	1065	932
18~19		354	67	12	17	32	225	707	657
19~20		263	59	1	21	18	184	546	492
20~21		189	33	0	19	21	156	418	381
21~22		152	29	0	11	10	119	321	282
合 計		6740	1651	21	531	476	3970	13389	12398



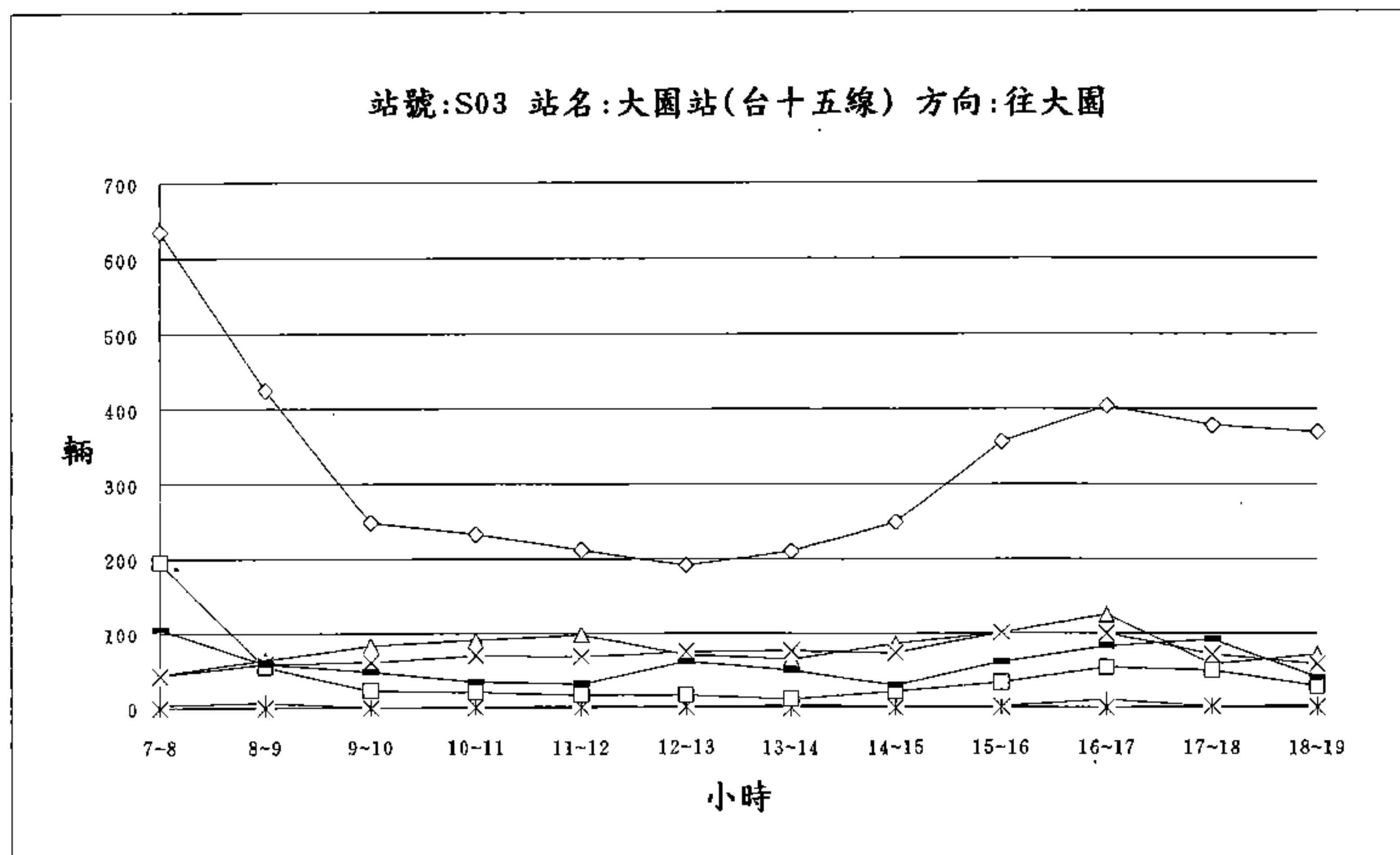
—◇—小客車 —△—小貨車 —+—大客車 —×—大貨車 —\*—聯結車 — - —機車 —□—PCU

站號:S03

站名:大園站(台十五線)

方向:往大園

時間	車種	小客車	小貨車	大客車	大貨車	聯結車	機車	合 輛 數	計 PCU
7~8		635	44	4	43	0	106	195	803
8~9		425	64	6	58	0	58	55	614
9~10		247	83	0	61	0	48	23	446
10~11		232	90	1	70	1	35	21	449
11~12		211	98	2	69	1	32	17	434
12~13		192	71	1	74	1	61	16	409
13~14		209	65	3	76	0	50	11	418
14~15		248	86	2	73	0	30	22	462
15~16		357	101	2	101	1	61	34	646
16~17		404	125	10	100	0	82	54	735
17~18		378	58	2	72	2	91	50	598
18~19		370	72	3	58	1	40	29	556
合 計		3908	957	36	855	7	694	6457	6570



—◇— 小客車 —△— 小貨車 —+— 大客車 —×— 大貨車 —\*— 聯結車 — - — 機車 —□— PCU

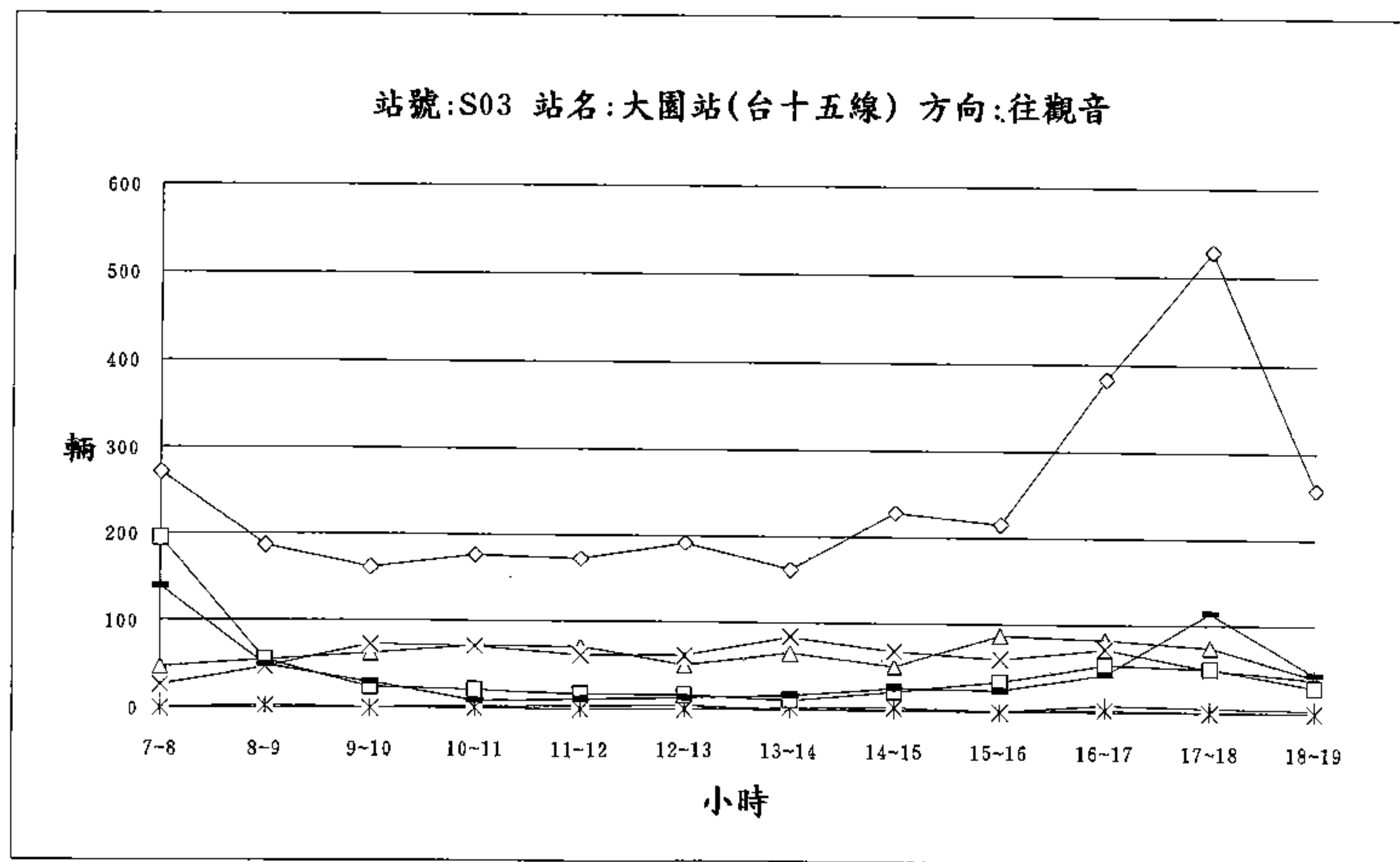


站號:S03

站名:大園站(台十五線)

方向:往觀音

時間	車種	小客車	小貨車	大客車	大貨車	聯結車	機車	合 輦 數	計 PCU
7~8		272	47	1	26	0	139	195	429
8~9		187	55	3	47	2	49	55	347
9~10		161	62	1	73	0	29	23	349
10~11		176	72	2	71	1	9	21	365
11~12		172	71	3	61	0	11	17	345
12~13		192	50	4	61	0	13	16	346
13~14		162	65	1	84	2	17	11	368
14~15		228	51	1	68	4	26	22	406
15~16		215	87	0	60	0	24	34	404
16~17		383	83	8	72	2	43	54	613
17~18		528	74	5	49	0	114	50	740
18~19		257	40	3	38	0	44	29	381
合 計		2933	757	32	710	11	518	4961	5093



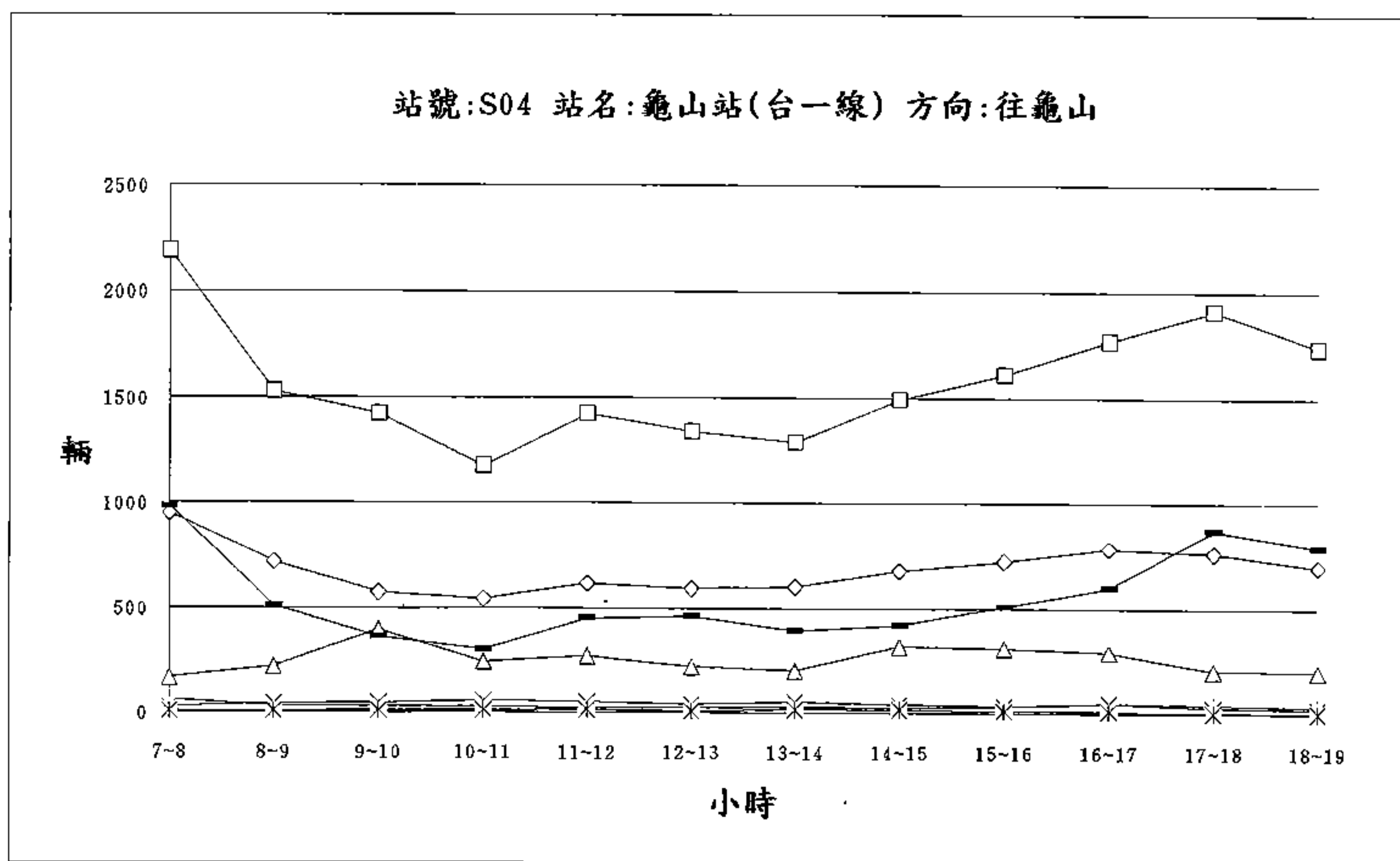
—◇—小客車 —△—小貨車 —+—大客車 —×—大貨車 —\*—聯結車 — — —機車 —□—PCU

站號:S04

站名:龜山站(台一線)

方向:往龜山

時間	車種	小客車	小貨車	大客車	大貨車	聯結車	機車	合 輛 數	計 PCU
7~8		946	169	62	25	6	982	2190	1752
8~9		714	223	31	42	7	509	1526	1319
9~10		572	399	29	48	11	362	1421	1295
10~11		542	242	28	58	9	299	1178	1085
11~12		612	271	23	54	12	451	1423	1254
12~13		591	223	22	38	6	463	1343	1151
13~14		598	206	25	53	15	395	1292	1156
14~15		677	320	24	40	13	421	1495	1336
15~16		723	308	30	34	8	507	1610	1401
16~17		781	291	46	47	10	596	1771	1535
17~18		762	206	40	28	3	871	1910	1513
18~19		698	203	30	18	4	788	1741	1377
合 計		8216	3061	390	485	104	6644	18900	16174



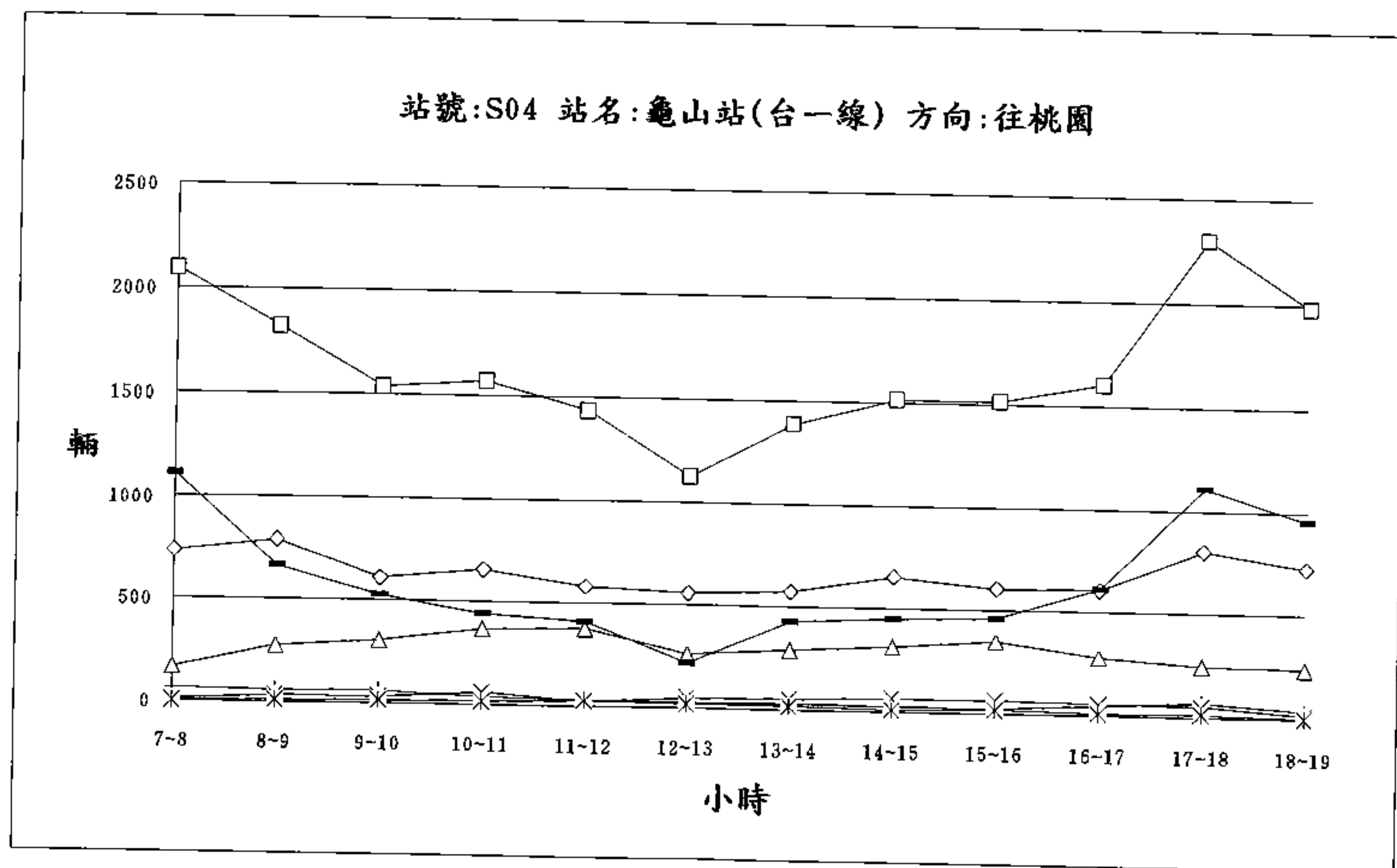
—◇— 小客車 —△— 小貨車 —+— 大客車 —×— 大貨車 —\*— 聯結車 — — — 機車 —□— PCU

站號:S04

站名:龜山站(台一線)

方向:往桃園

時間	車種	小客車	小貨車	大客車	大貨車	聯結車	機車	合 輛 數	計 PCU
7~8		735	164	65	11	4	1113	2092	1580
8~9		789	272	55	34	9	665	1824	1550
9~10		610	303	60	30	13	521	1537	1341
10~11		658	365	35	60	17	437	1572	1427
11~12		578	373	30	22	26	407	1436	1298
12~13		555	260	28	48	21	216	1128	1090
13~14		573	290	29	54	18	424	1388	1245
14~15		655	312	28	63	8	449	1515	1348
15~16		602	346	24	64	20	458	1514	1359
16~17		607	278	46	56	9	610	1606	1366
17~18		806	247	71	54	13	1112	2303	1829
18~19		729	240	36	16	3	958	1982	1534
合 計		7897	3450	507	512	161	7370	19897	16967



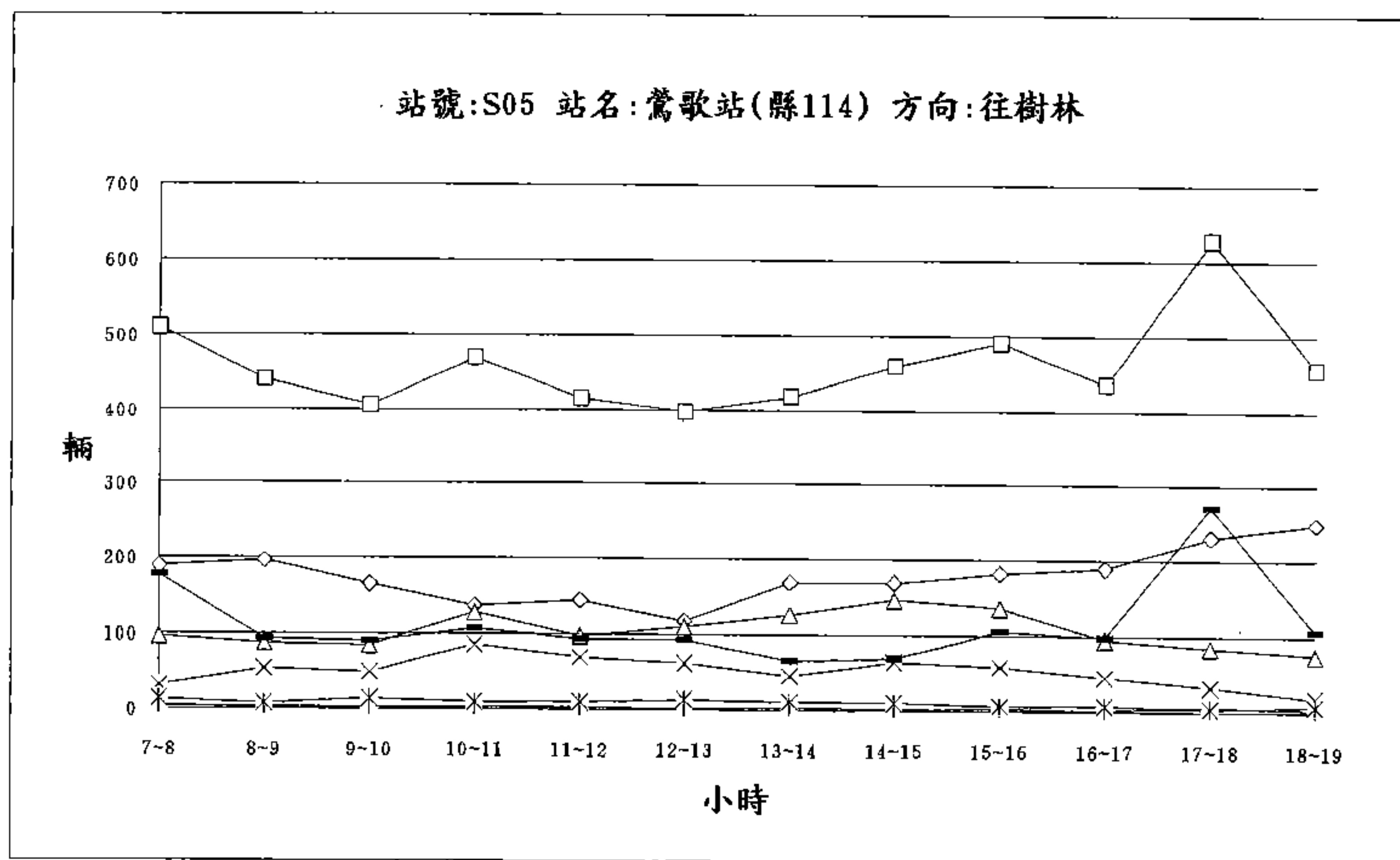
—◇—小客車 —△—小貨車 —+—大客車 —x—大貨車 —\*—聯結車 —- —機車 —□—PCU

站號:S05

站名:鶯歌站(縣114)

方向:往樹林

時間	車種	小客車	小貨車	大客車	大貨車	聯結車	機車	合 輛 數	計 PCU
7~8		189	96	4	31	13	177	510	459
8~9		196	88	3	54	7	93	441	434
9~10		166	85	3	49	14	90	407	409
10~11		137	128	3	86	9	107	470	475
11~12		144	97	3	69	10	93	416	421
12~13		118	110	2	62	13	93	398	403
13~14		169	126	3	45	11	65	419	427
14~15		169	147	2	64	10	69	461	475
15~16		182	137	3	58	6	106	492	479
16~17		190	95	2	45	7	98	437	422
17~18		230	85	6	33	4	271	629	519
18~19		248	75	3	18	7	107	458	426
合 計		2138	1269	37	614	111	1369	5538	5349



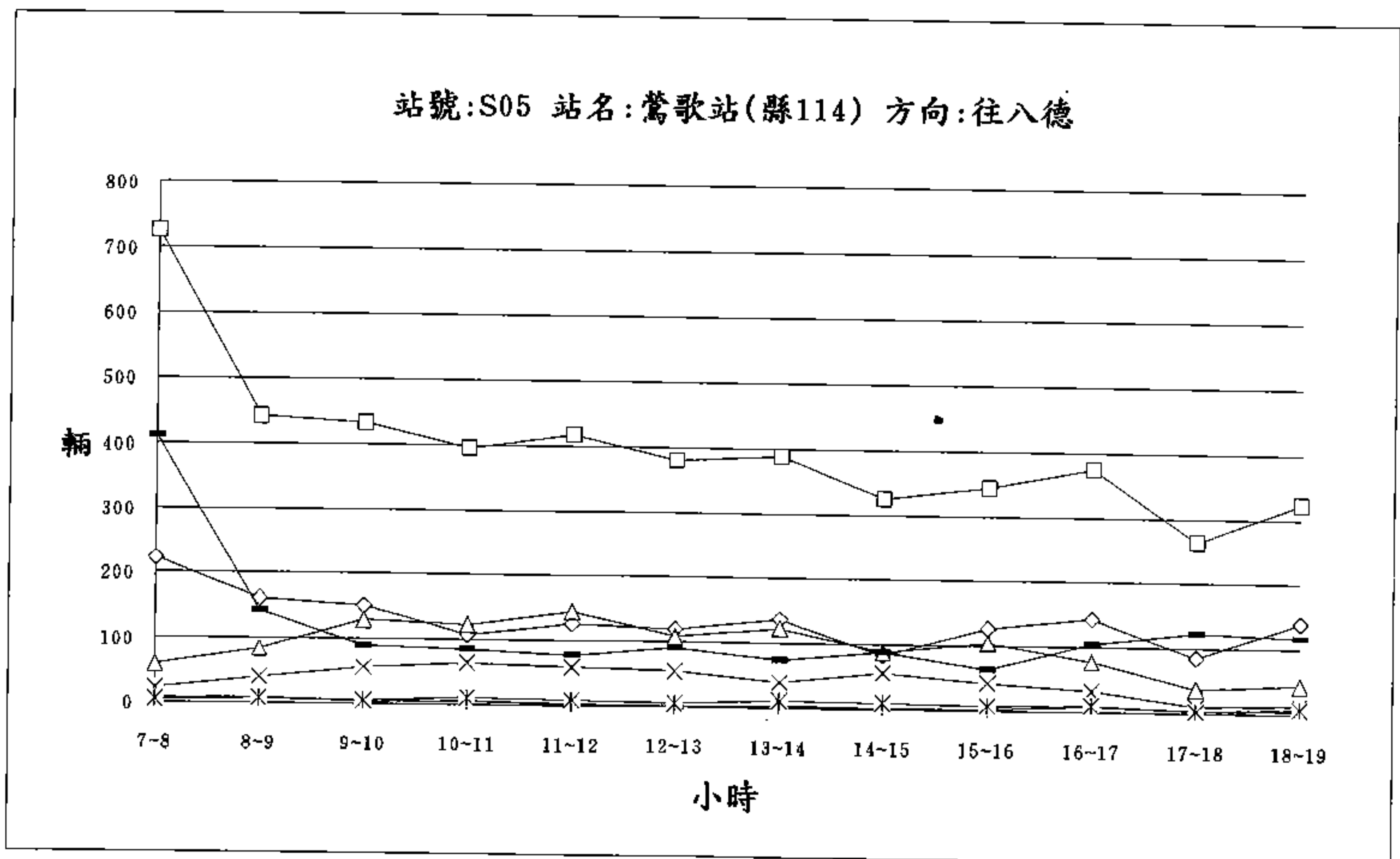
—◇—小客車 —△—小貨車 —+—大客車 —×—大貨車 —\*—聯結車 —-—機車 —□—PCU

站號:S05

站名:鶯歌站(縣114)

方向:往八德

時間	車種	小客車	小貨車	大客車	大貨車	聯結車	機車	合 輛 數	計 PCU
7~8		222	59	7	22	4	412	726	541
8~9		161	84	8	40	7	142	442	406
9~10		151	129	3	56	5	89	433	426
10~11		108	123	5	64	11	85	396	405
11~12		126	145	2	59	8	77	417	421
12~13		120	109	1	55	5	91	381	371
13~14		137	123	3	40	12	74	389	392
14~15		83	88	2	56	9	88	326	325
15~16		127	104	2	42	7	63	345	346
16~17		143	77	8	32	10	105	375	358
17~18		85	37	3	11	3	124	263	213
18~19		140	44	4	13	7	117	325	286
合 計		1603	1122	48	490	88	1467	4818	4490

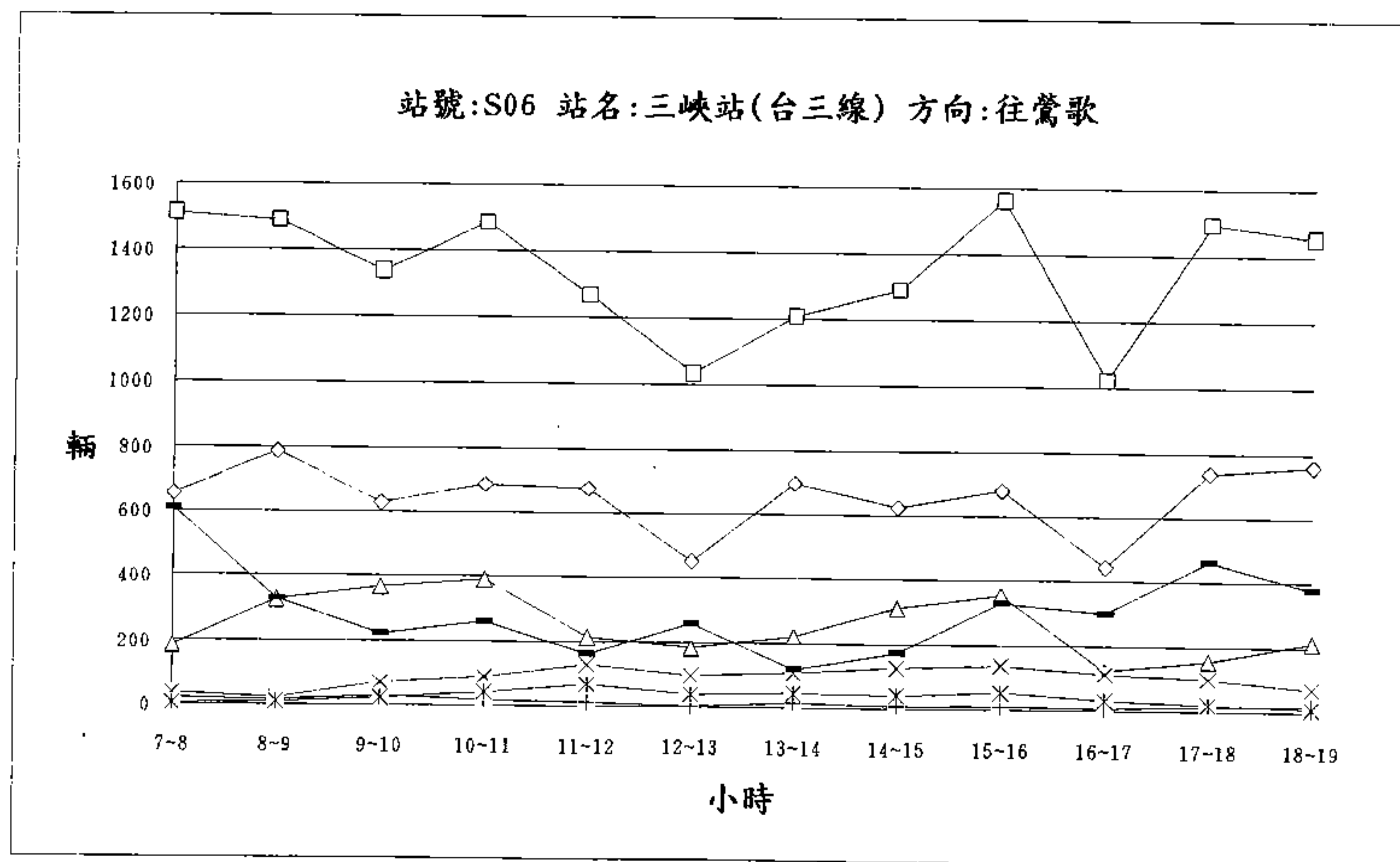


站號:S06

站名:三峽站(台三線)

方向:往鶯歌

時間	車種	小客車	小貨車	大客車	大貨車	聯結車	機車	合 輛 數	計 PCU
7~8		654	186	21	37	3	609	1510	1239
8~9		788	326	14	22	9	328	1487	1355
9~10		627	366	29	70	23	221	1336	1310
10~11		685	389	17	91	41	261	1484	1469
11~12		676	215	12	131	69	163	1266	1360
12~13		450	186	2	98	38	258	1032	1010
13~14		696	222	14	110	45	121	1208	1277
14~15		625	313	8	129	40	175	1290	1331
15~16		679	354	10	138	54	330	1565	1555
16~17		444	124	7	114	32	299	1020	979
17~18		740	158	15	101	18	464	1496	1349
18~19		762	216	18	71	11	377	1455	1328
合 計		7826	3055	167	1112	383	3606	16149	15562



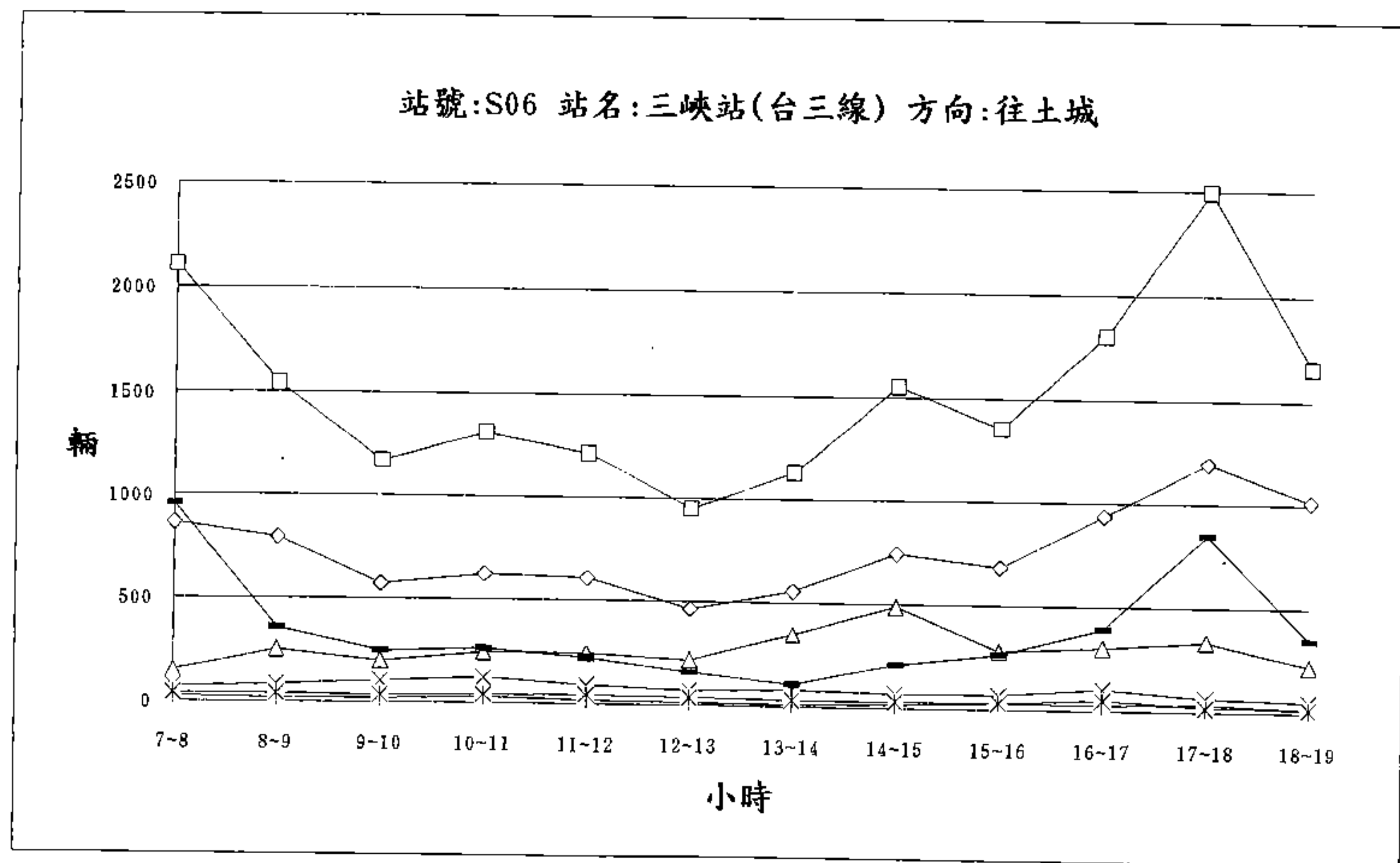
—◇—小客車 —△—小貨車 —+—大客車 —×—大貨車 —\*—聯結車 — - —機車 —□—PCU

站號:S06

站名:三峽站(台三線)

方向:往土城

時間	車種	小客車	小貨車	大客車	大貨車	聯結車	機車	合 計 輛 數	計 PCU
7~8		864	151	26	71	40	954	2106	1738
8~9		794	248	19	85	38	356	1540	1471
9~10		570	198	19	105	37	244	1173	1169
10~11		621	242	30	122	39	258	1312	1318
11~12		605	241	16	89	42	223	1216	1220
12~13		463	217	8	70	36	155	949	965
13~14		555	348	11	79	31	107	1131	1169
14~15		744	488	16	69	31	207	1555	1541
15~16		685	281	29	71	31	262	1359	1325
16~17		936	299	27	102	51	392	1807	1752
17~18		1199	333	34	63	20	849	2498	2152
18~19		1013	220	16	51	16	343	1659	1545
合 計		9049	3266	251	977	412	4350	18305	17365



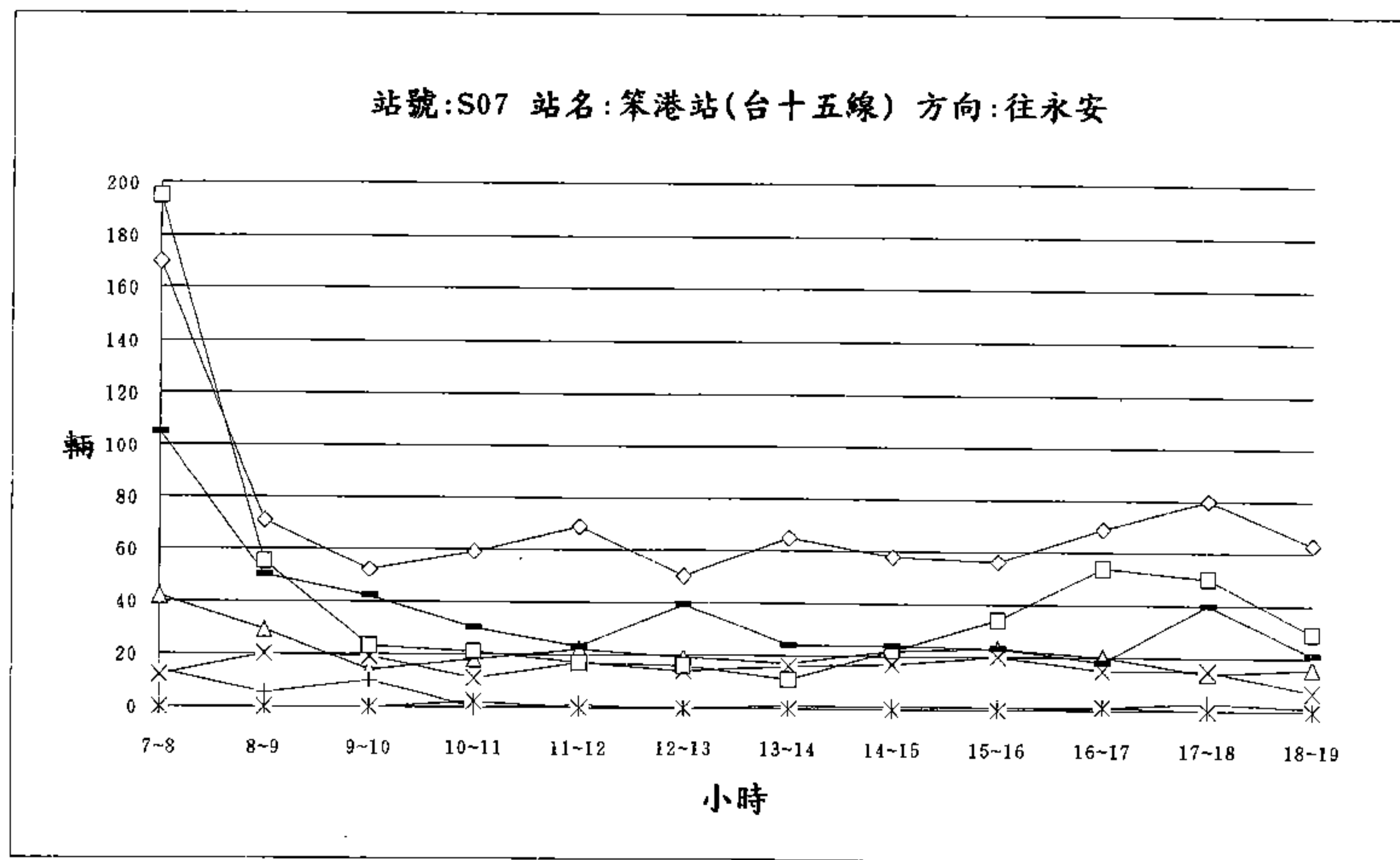


站號:S07

站名:笨港站(台十五線)

方向:往永安

時間	車種	小客車	小貨車	大客車	大貨車	聯結車	機車	合 輛 數	計 PCU
7~8		170	42	14	12	0	105	195	304
8~9		71	29	5	20	0	50	55	163
9~10		52	14	10	19	0	42	23	131
10~11		59	18	0	11	2	30	21	114
11~12		69	22	1	17	0	23	17	130
12~13		50	19	0	14	0	39	16	110
13~14		65	17	1	16	0	24	11	120
14~15		58	22	1	17	0	24	22	119
15~16		56	23	1	20	0	23	34	122
16~17		69	20	1	15	1	18	54	125
17~18		80	14	3	15	0	40	50	141
18~19		63	16	1	7	0	21	29	102
合 計		862	256	38	183	3	439	1781	1681



—◇—小客車 —△—小貨車 —+—大客車 —x—大貨車 —\*—聯結車 — - —機車 —□—PCU

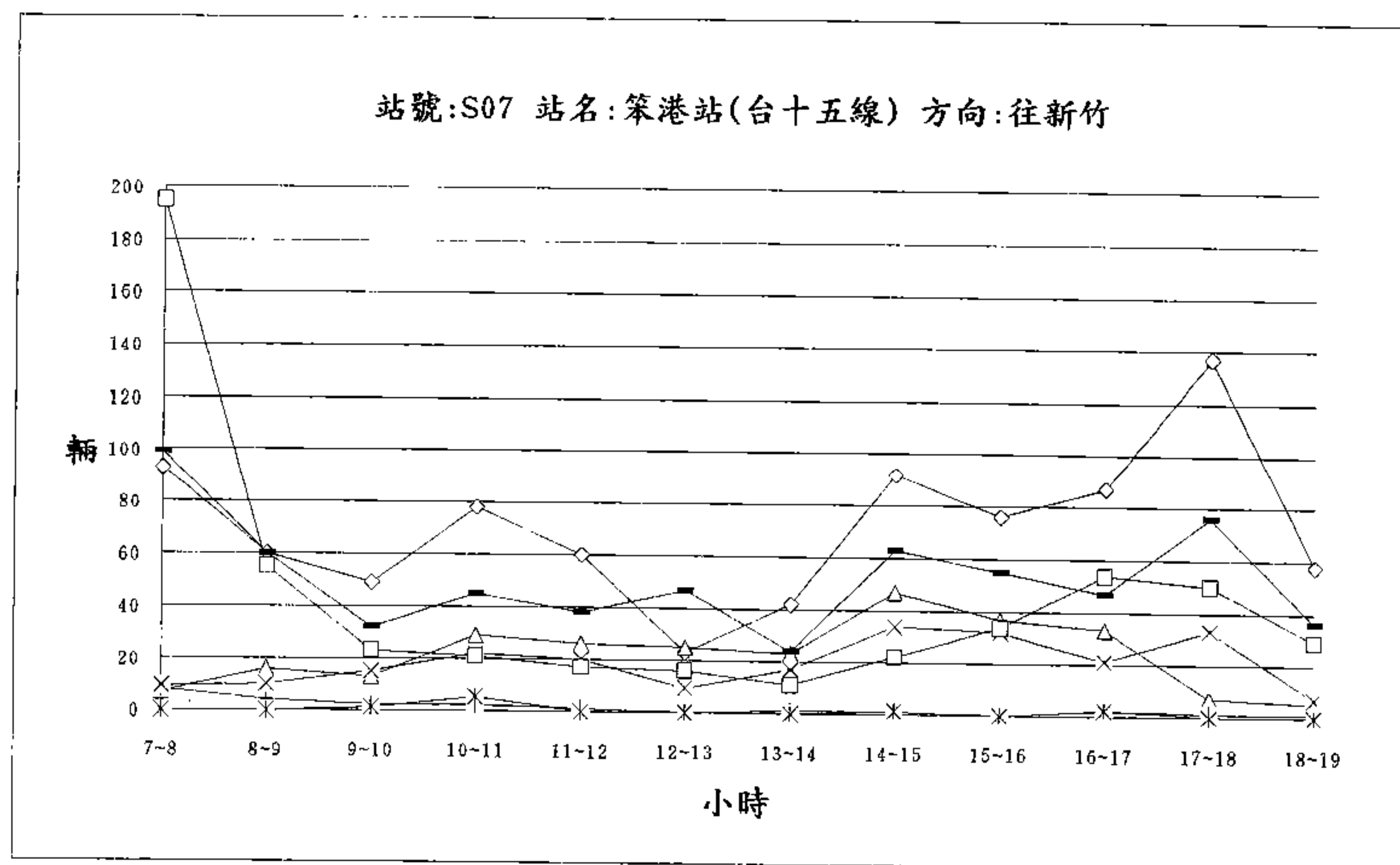


站號:S07

站名:笨港站(台十五線)

方向:往新竹

時間	車種	小客車	小貨車	大客車	大貨車	聯結車	機車	合 輛 數	計 PCU
7~8		93	7	8	9	0	99	195	175
8~9		60	16	4	10	0	60	55	127
9~10		49	13	2	15	1	32	23	106
10~11		78	29	2	22	5	45	21	178
11~12		60	26	1	20	0	38	17	137
12~13		23	25	0	9	0	47	16	85
13~14		42	23	1	17	0	24	11	104
14~15		92	47	1	34	1	63	22	226
15~16		76	37	0	32	0	55	34	189
16~17		87	33	2	21	2	47	54	183
17~18		137	7	1	33	0	76	50	233
18~19		58	5	1	7	0	36	29	93
合 計		855	268	23	229	9	622	2006	1836

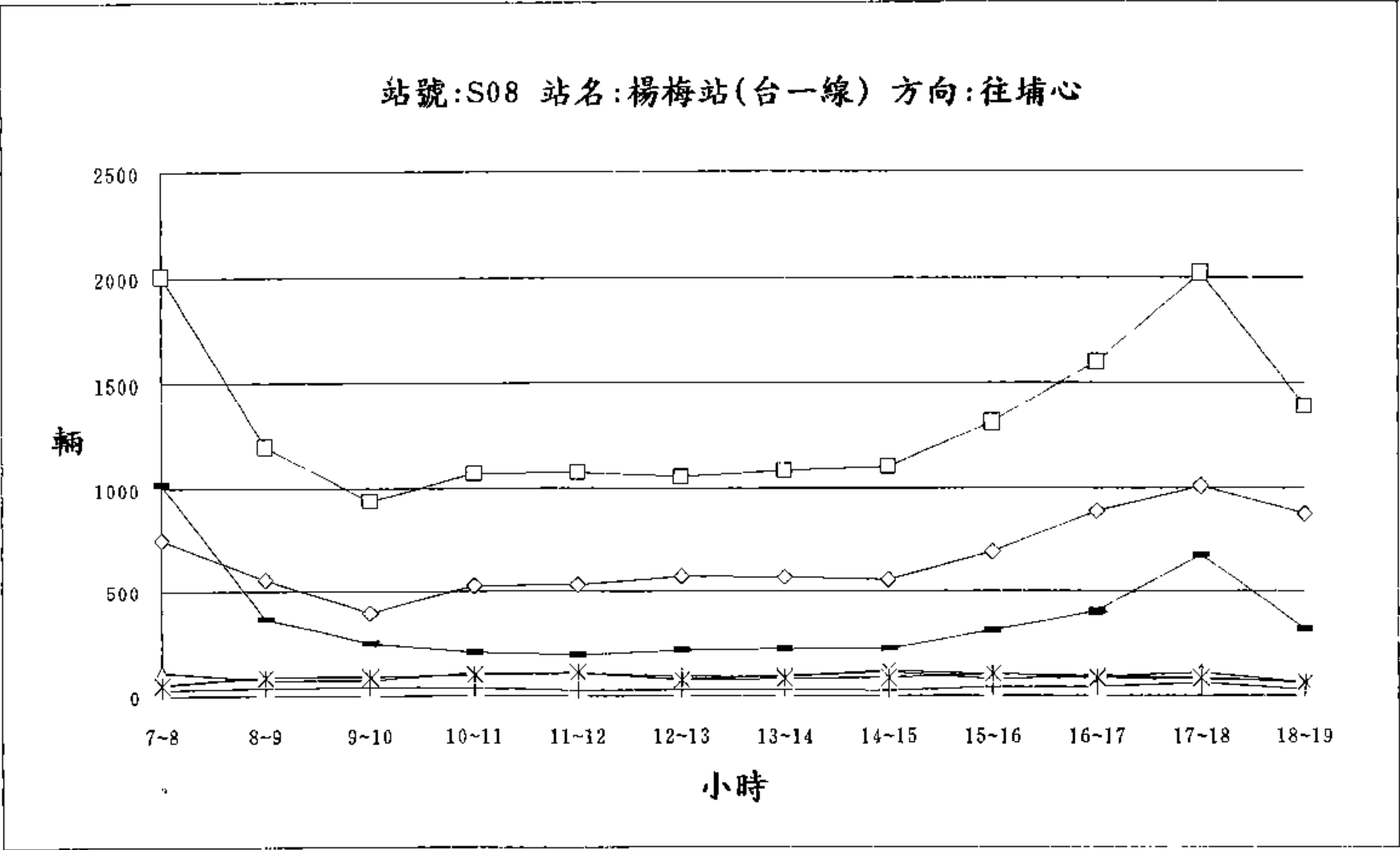


站號:S08

站名:楊梅站(台一線)

方向:往埔心

時間	車種	小客車	小貨車	大客車	大貨車	聯結車	機車	合 輛 數	計 PCU
7~8		748	112	26	53	50	1019	2008	1613
8~9		553	73	35	89	86	365	1201	1210
9~10		394	73	40	94	87	250	938	1011
10~11		525	107	35	98	101	205	1071	1187
11~12		530	106	26	107	112	193	1074	1212
12~13		569	92	26	78	75	215	1055	1112
13~14		566	91	31	94	81	221	1084	1158
14~15		551	110	22	116	84	223	1106	1190
15~16		690	77	39	101	105	306	1318	1393
16~17		887	90	40	95	85	400	1597	1592
17~18		1012	108	61	85	79	675	2020	1874
18~19		872	60	27	61	59	313	1392	1368
合 計		7897	1099	408	1071	1004	4385	15864	15920



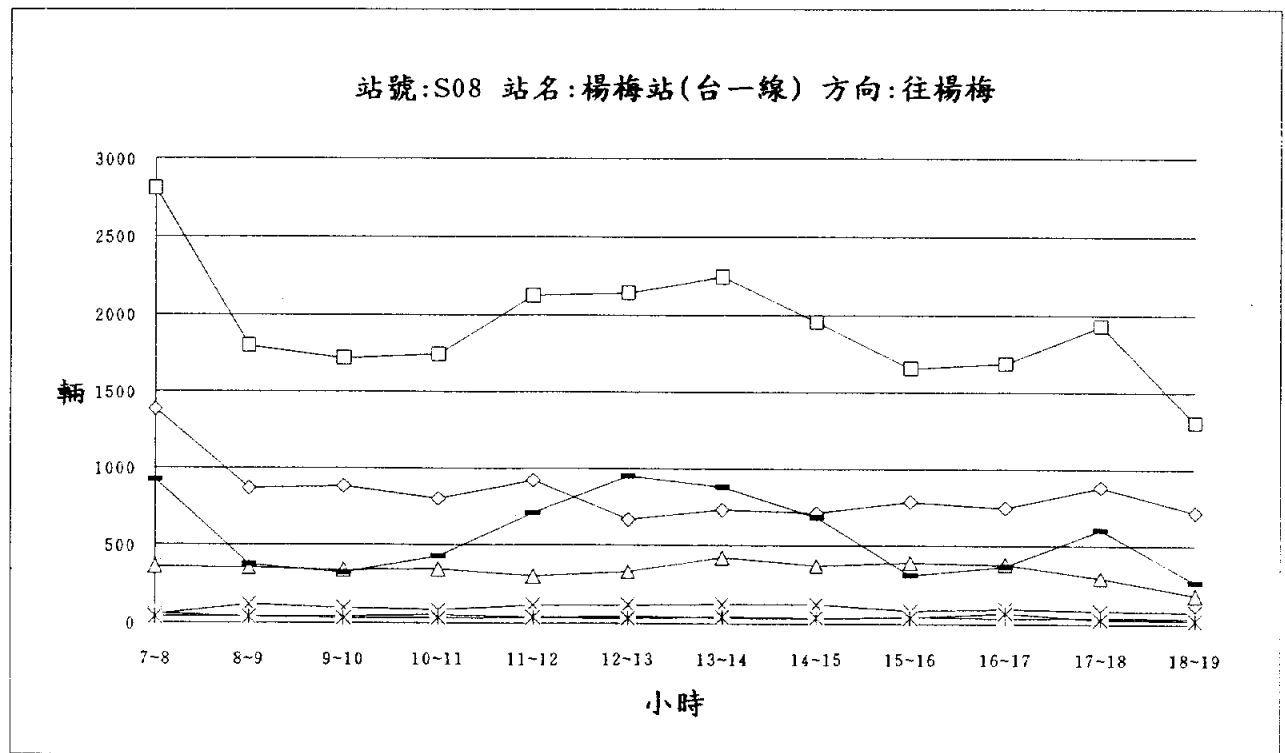
—◇—小客車 —△—小貨車 —+—大客車 —×—大貨車 —\*—聯結車 — - —機車 —□—PCU

站號:S08

站名:楊梅站(台一線)

方向:往楊梅

時間	車種	小客車	小貨車	大客車	大貨車	聯結車	機車	合 輛 數	計 PCU
7~8		1385	358	59	51	38	920	2811	2463
8~9		870	354	38	121	38	376	1797	1746
9~10		881	338	45	97	30	323	1714	1669
10~11		802	347	50	85	32	426	1742	1645
11~12		922	304	40	115	36	706	2123	1902
12~13		666	329	44	118	32	951	2140	1794
13~14		733	423	40	125	44	880	2245	1954
14~15		713	370	32	124	34	682	1955	1743
15~16		785	391	45	83	41	309	1654	1625
16~17		742	379	36	95	69	366	1687	1673
17~18		881	296	40	82	26	604	1929	1727
18~19		715	185	35	77	25	265	1302	1263
合 計		10095	4074	504	1173	445	6808	23099	21204



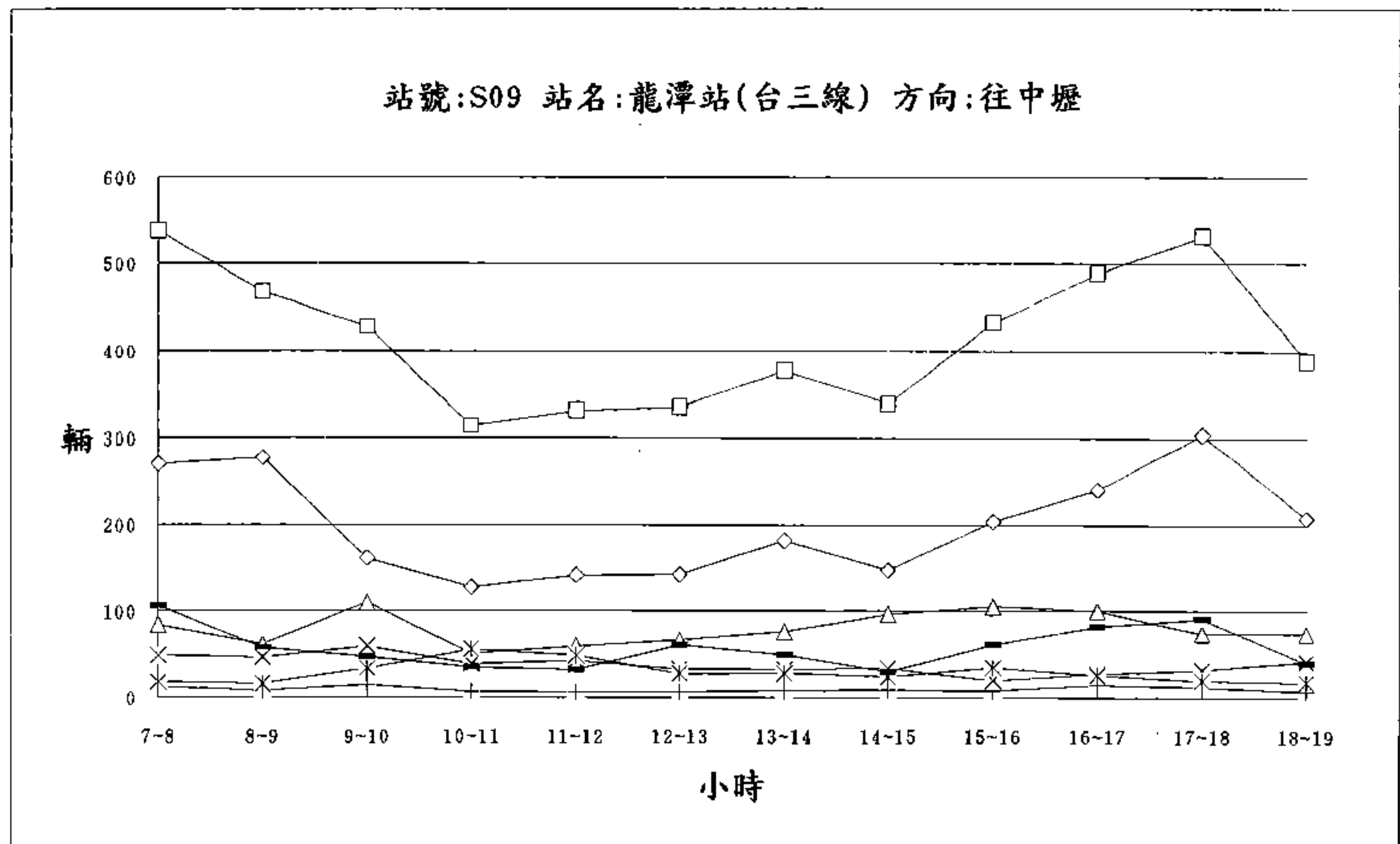
—◇— 小客車 —△— 小貨車 —+— 大客車 —X— 大貨車 —\*— 聯結車 — — — 機車 —□— PCU

站號:S09

站名:龍潭站(台三線)

方向:往中壢

時間	車種	小客車	小貨車	大客車	大貨車	聯結車	機車	合 輛 數	計 PCU
7~8		269	84	12	49	18	106	538	543
8~9		277	62	8	47	16	58	468	491
9~10		161	110	14	60	34	48	427	491
10~11		127	51	6	39	56	35	314	403
11~12		141	60	6	43	49	32	331	413
12~13		142	67	6	33	27	61	336	366
13~14		182	77	8	33	28	50	378	416
14~15		147	96	9	34	24	30	340	383
15~16		204	105	8	19	35	61	432	468
16~17		240	100	14	27	26	82	489	508
17~18		304	74	12	32	19	91	532	537
18~19		208	74	7	42	18	40	389	421
合 計		2402	960	110	458	350	694	4974	5440

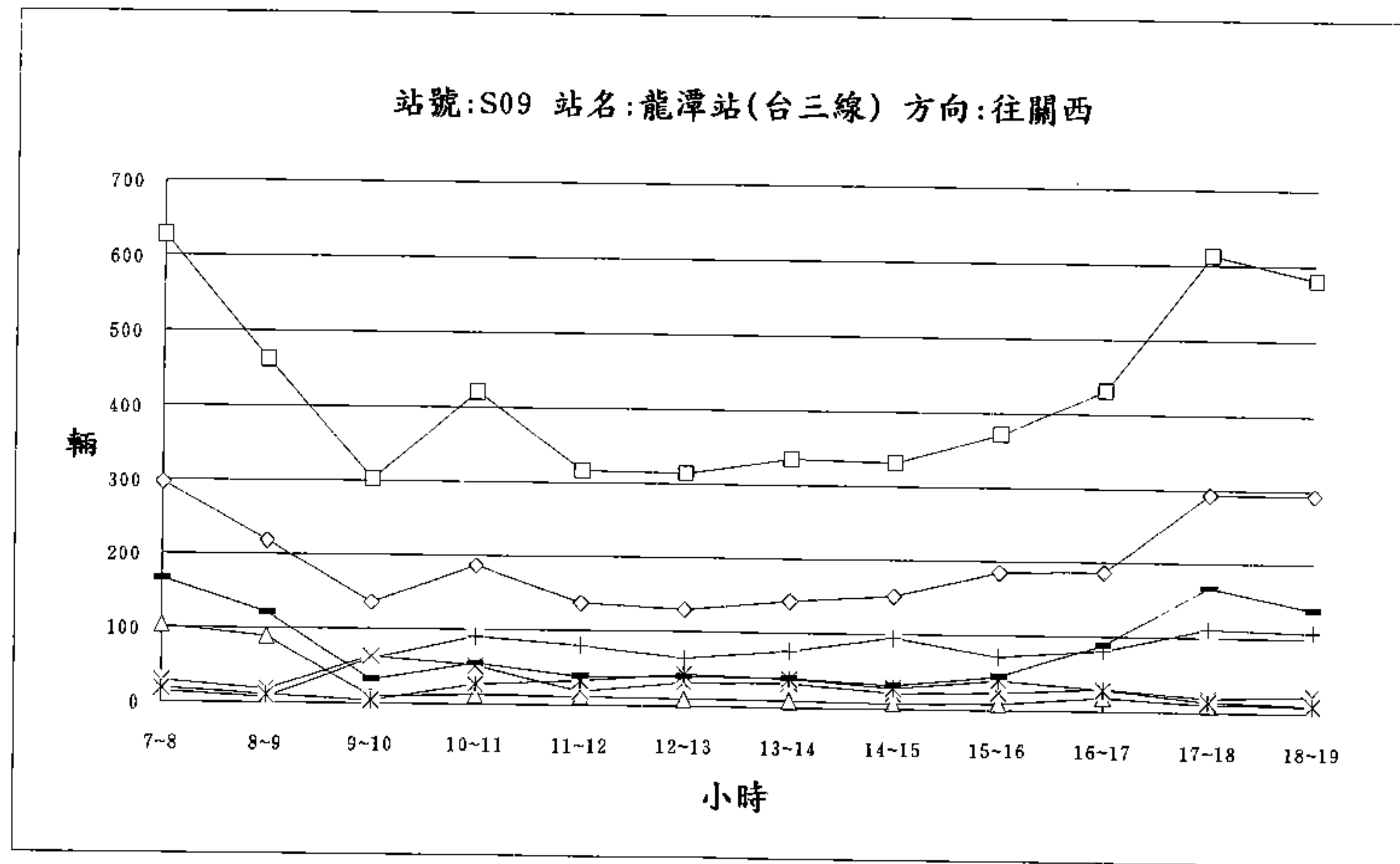


站號:S09

站名:龍潭站(台三線)

方向:往關西

時間	車種	小客車	小貨車	大客車	大貨車	聯結車	機車	合 輛 數	計 PCU
7~8		297	103	14	29	19	166	628	595
8~9		218	89	6	18	10	121	462	429
9~10		135	9	60	63	4	32	303	355
10~11		186	12	90	52	26	55	421	504
11~12		137	11	80	18	33	38	317	397
12~13		129	9	64	31	42	39	314	405
13~14		142	9	76	32	38	39	336	428
14~15		151	7	95	21	27	31	332	415
15~16		185	8	72	23	39	45	372	456
16~17		186	18	81	29	28	89	431	484
17~18		293	10	111	19	14	167	614	617
18~19		293	9	108	23	10	138	581	593
合 計		2352	294	857	358	290	960	5111	5678

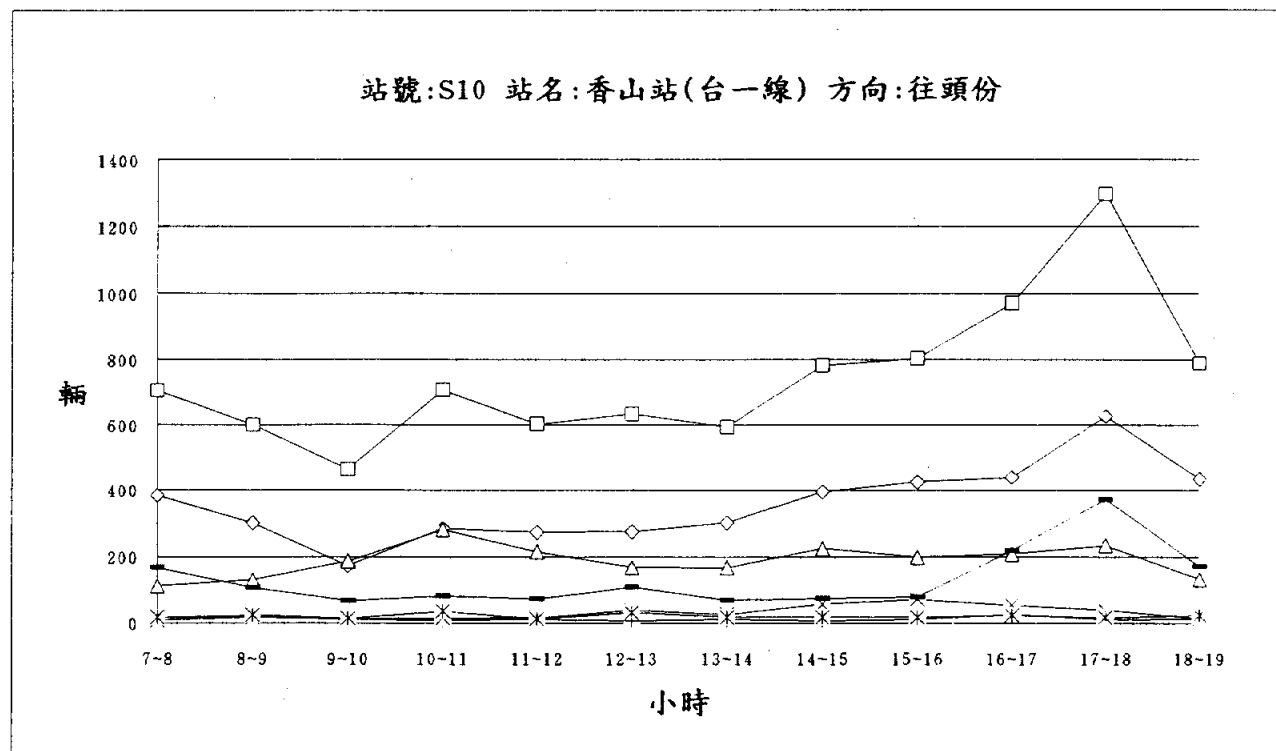


站號:S10

站名:香山站(台一線)

方向:往頭份

時間	車種	小客車	小貨車	大客車	大貨車	聯結車	機車	合 輛 數	計 PCU
7~8		383	113	16	9	16	167	704	657
8~9		301	132	18	17	25	107	600	602
9~10		173	186	11	13	14	67	464	464
10~11		284	281	9	14	35	83	706	729
11~12		273	215	11	17	13	74	603	600
12~13		275	170	7	40	32	110	634	651
13~14		302	167	10	27	19	69	594	607
14~15		396	226	8	58	18	75	781	804
15~16		427	200	10	71	18	79	805	833
16~17		439	209	26	55	24	218	971	939
17~18		626	234	10	40	16	372	1298	1161
18~19		435	133	13	14	24	171	790	754
合 計		4314	2266	149	375	254	1592	8950	8801



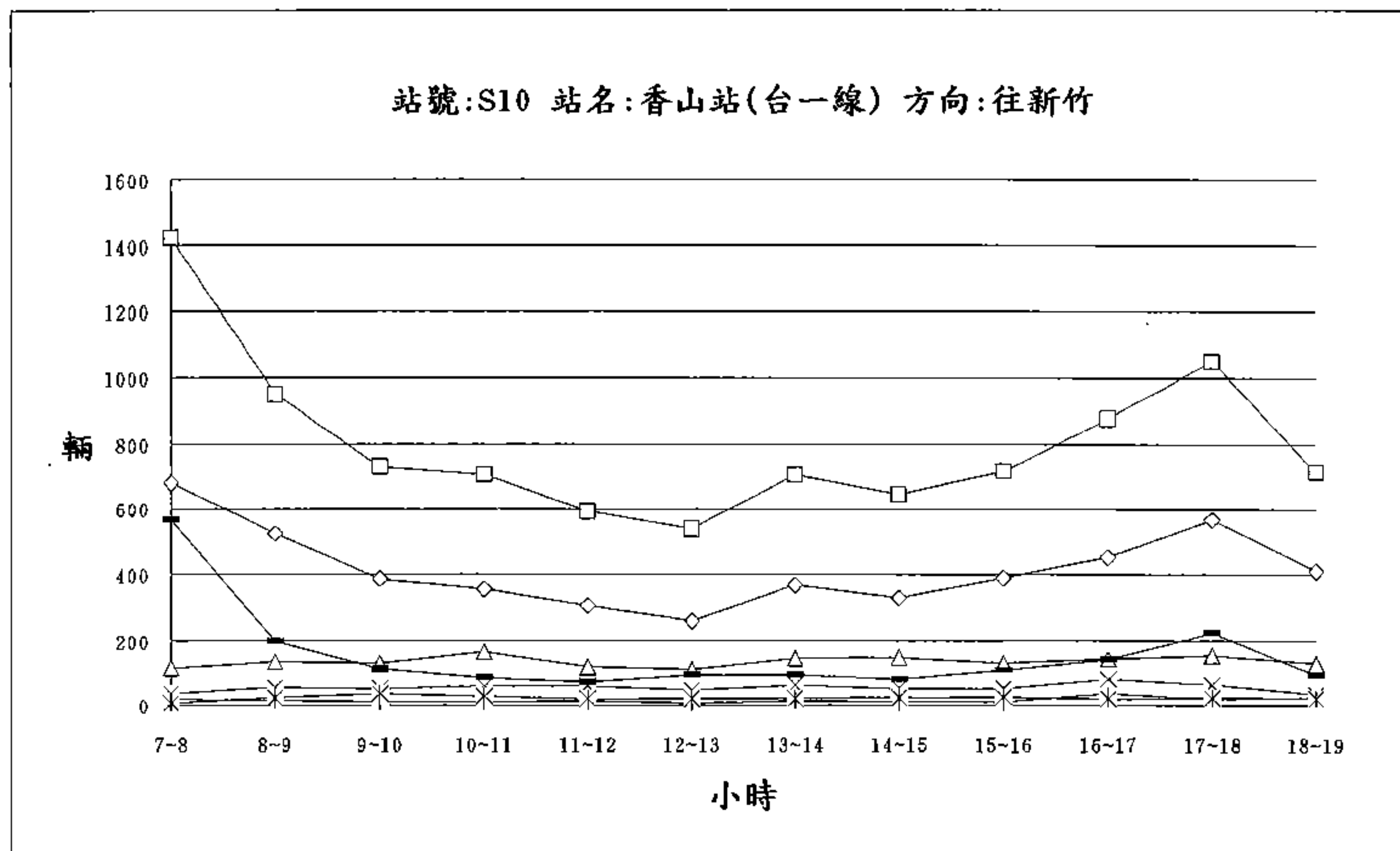
—◇— 小客車 —△— 小貨車 —+— 大客車 —×— 大貨車 —\*— 聯結車 — - — 機車 —□— PCU

站號:S10

站名:香山站(台一線)

方向:往新竹

時間	車種	小客車	小貨車	大客車	大貨車	聯結車	機車	合 輛 數	計 PCU
7~8		681	117	20	37	6	564	1425	1181
8~9		524	135	15	56	24	197	951	924
9~10		387	131	10	52	37	114	731	761
10~11		356	166	11	61	28	86	708	743
11~12		307	121	12	61	19	74	594	622
12~13		259	112	7	47	21	94	540	552
13~14		369	147	13	63	21	95	708	730
14~15		330	148	11	52	24	82	647	674
15~16		390	131	10	52	25	110	718	732
16~17		453	145	37	82	18	143	878	893
17~18		567	154	18	64	23	225	1051	1014
18~19		411	131	24	35	22	94	717	733
合 計		5034	1638	188	662	268	1878	9668	9559



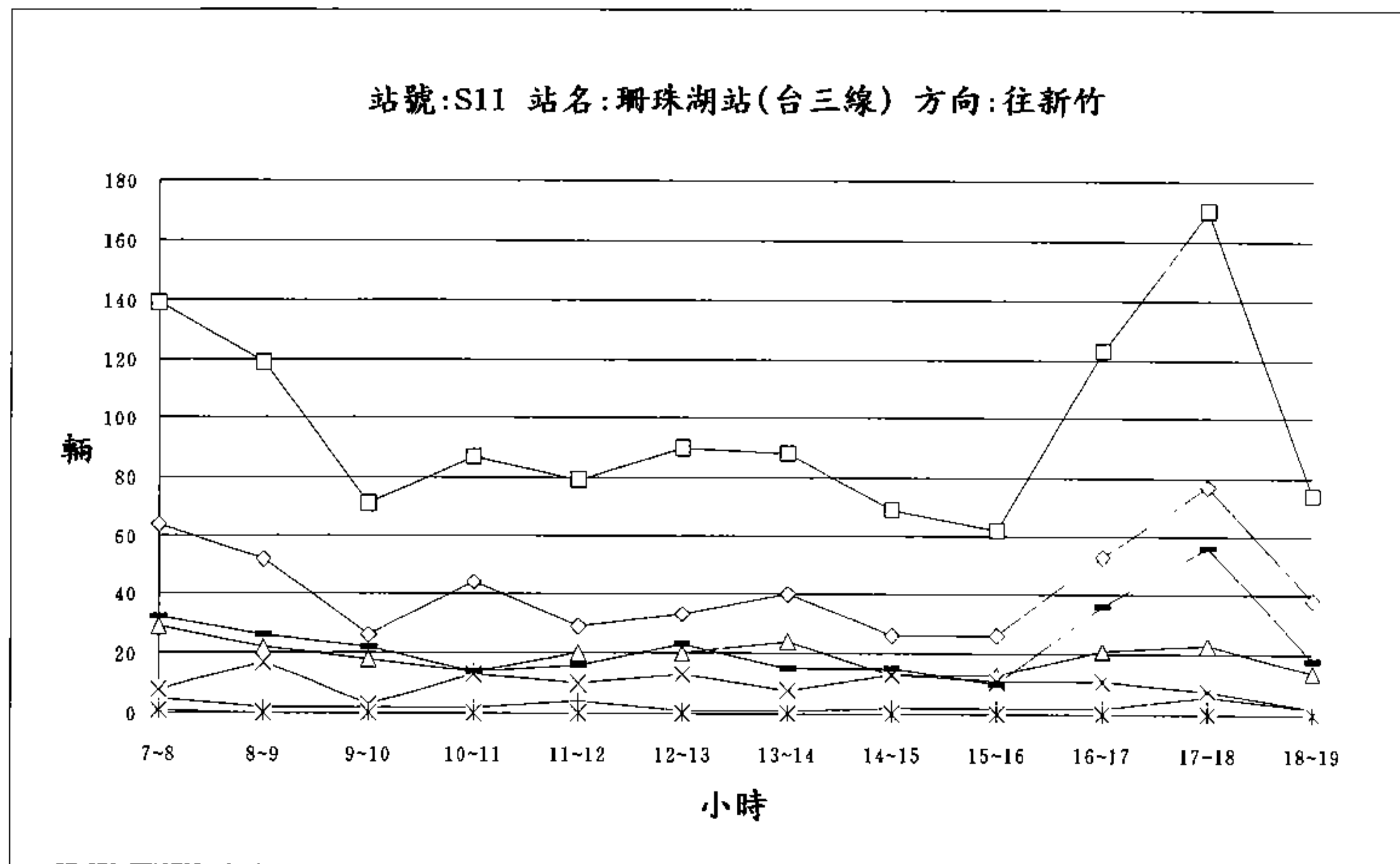
—◇—小客車 —△—小貨車 —+—大客車 —×—大貨車 —\*—聯結車 —·—機車 —□—PCU

站號:S11

站名:珊瑚湖站(台三線)

方向:往新竹

時間	車種	小客車	小貨車	大客車	大貨車	聯結車	機車	合 計 輛 數	計 PCU
7~8		64	29	5	8	1	32	139	131
8~9		52	22	2	17	0	26	119	116
9~10		26	18	2	3	0	22	71	63
10~11		44	14	2	13	0	14	87	88
11~12		29	20	4	10	0	16	79	78
12~13		33	20	1	13	0	23	90	86
13~14		40	24	1	8	0	15	88	85
14~15		26	13	2	13	0	15	69	69
15~16		26	13	2	11	0	10	62	64
16~17		53	21	2	11	0	36	123	112
17~18		77	23	6	8	0	56	170	149
18~19		38	14	2	2	0	18	74	67
合 計		508	231	31	117	1	283	1171	1108



—◇—小客車 —△—小貨車 —+—大客車 —×—大貨車 —\*—聯結車 — - —機車 —□—PCU

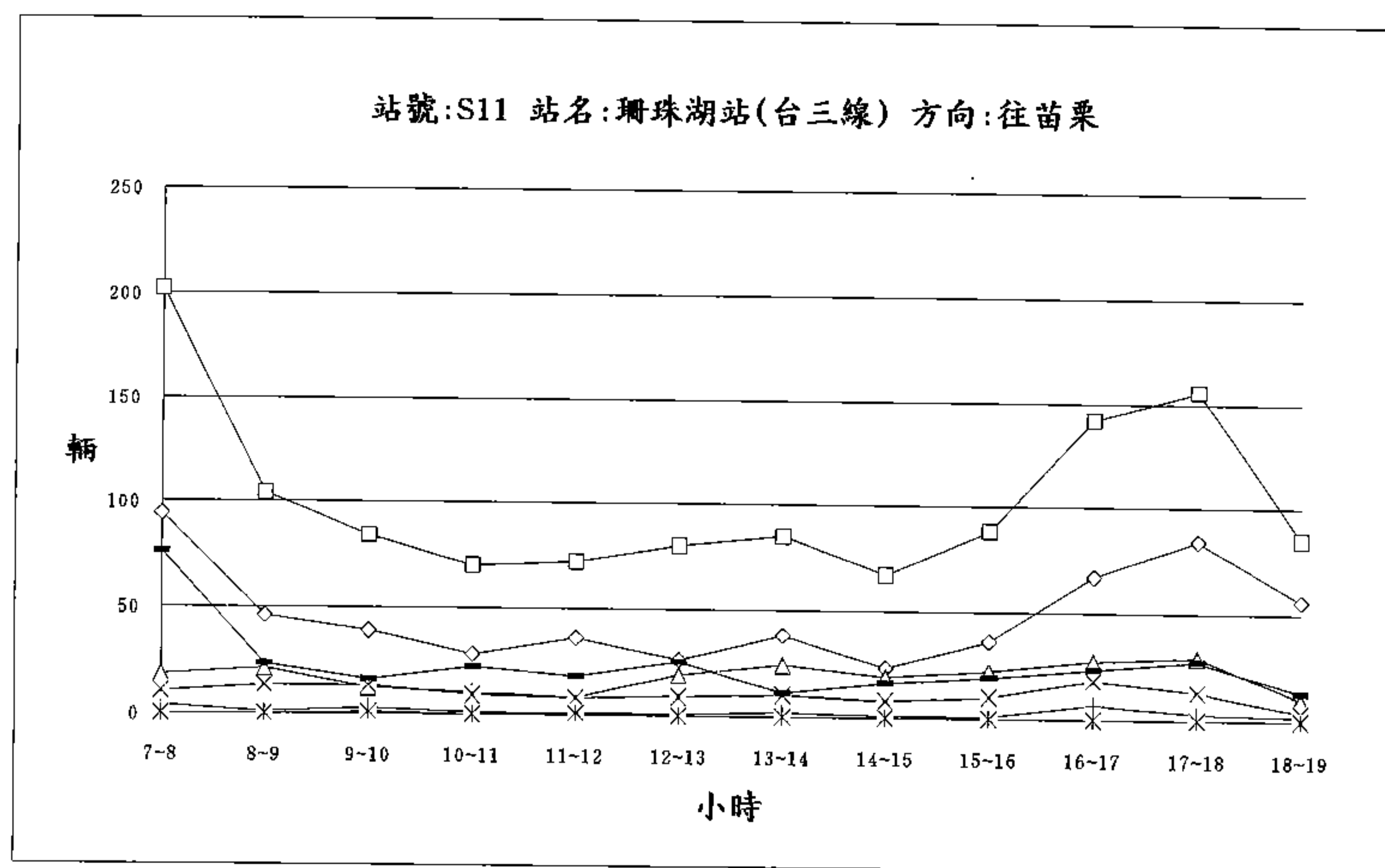


站號:S11

站名:珊瑚湖站(台三線)

方向:往苗栗

時間	車種	小客車	小貨車	大客車	大貨車	聯結車	機車	合 輛 數	計 PCU
7~8		94	18	4	10	0	76	202	171
8~9		46	21	1	13	0	23	104	100
9~10		39	12	3	13	1	16	84	86
10~11		28	10	1	9	0	22	70	64
11~12		36	8	1	8	1	18	72	69
12~13		26	19	1	9	0	25	80	73
13~14		38	24	2	10	0	11	85	86
14~15		23	19	1	8	0	16	67	64
15~16		36	22	1	10	0	19	88	84
16~17		67	27	7	18	0	23	142	143
17~18		84	29	3	13	0	27	156	151
18~19		56	10	2	4	0	13	85	82
合 計		573	219	27	125	2	289	1235	1173

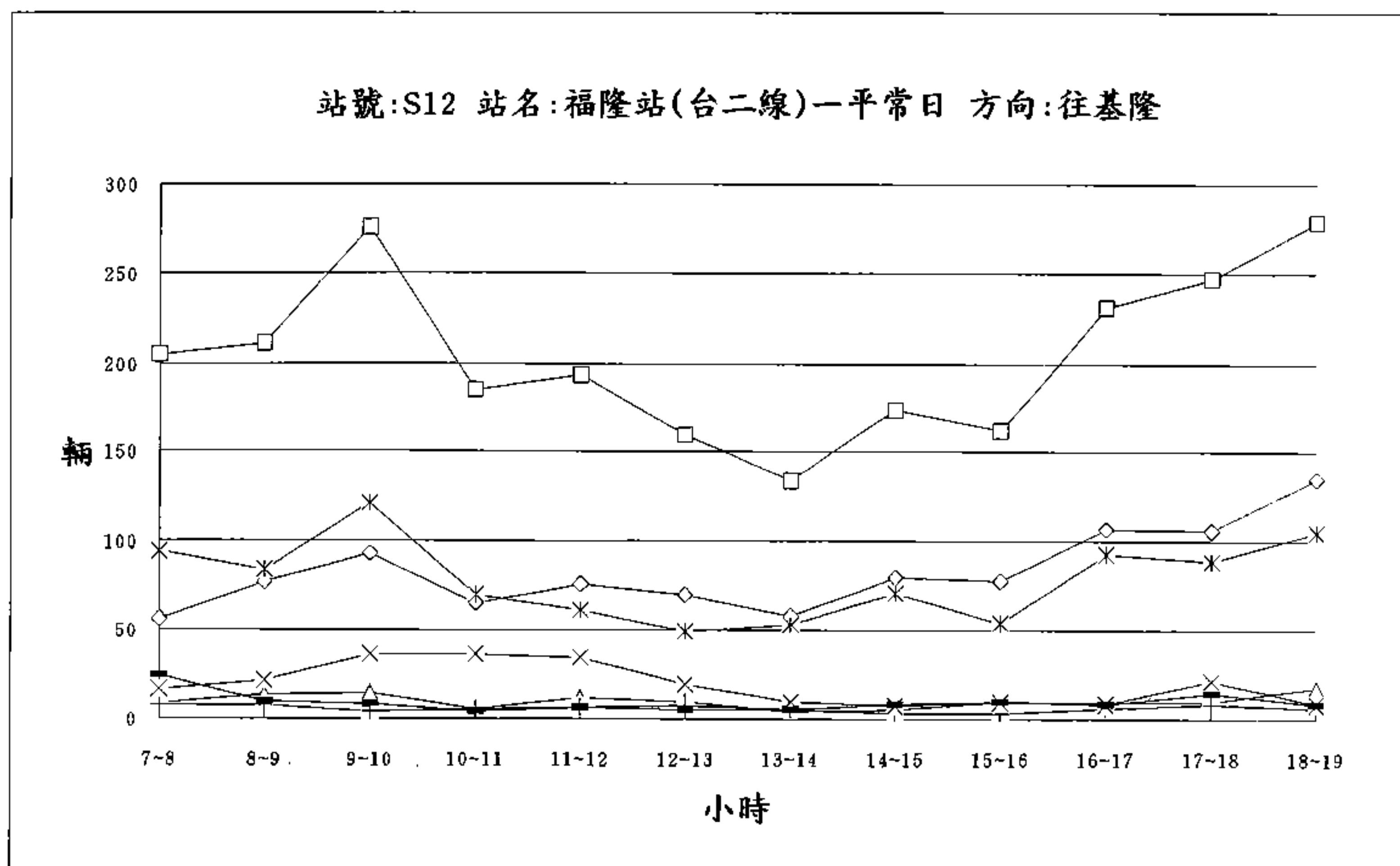


站號:S12

站名:福隆站(台二線)一平常日

方向:往基隆

時間	車種	小客車	小貨車	大客車	大貨車	聯結車	機車	合 輛 數	計 PCU
7~8		56	8	7	16	94	24	205	346
8~9		77	13	7	21	84	9	211	347
9~10		93	14	4	36	121	8	276	474
10~11		65	5	5	36	70	4	185	309
11~12		76	11	6	34	61	6	194	303
12~13		70	9	7	19	49	5	159	243
13~14		58	4	5	9	53	5	134	218
14~15		80	5	3	7	71	8	174	282
15~16		78	9	3	9	54	9	162	245
16~17		107	9	6	8	93	8	231	374
17~18		106	9	8	21	89	14	247	388
18~19		135	17	6	8	105	8	279	440
合 計		1001	113	67	224	944	108	2457	3969



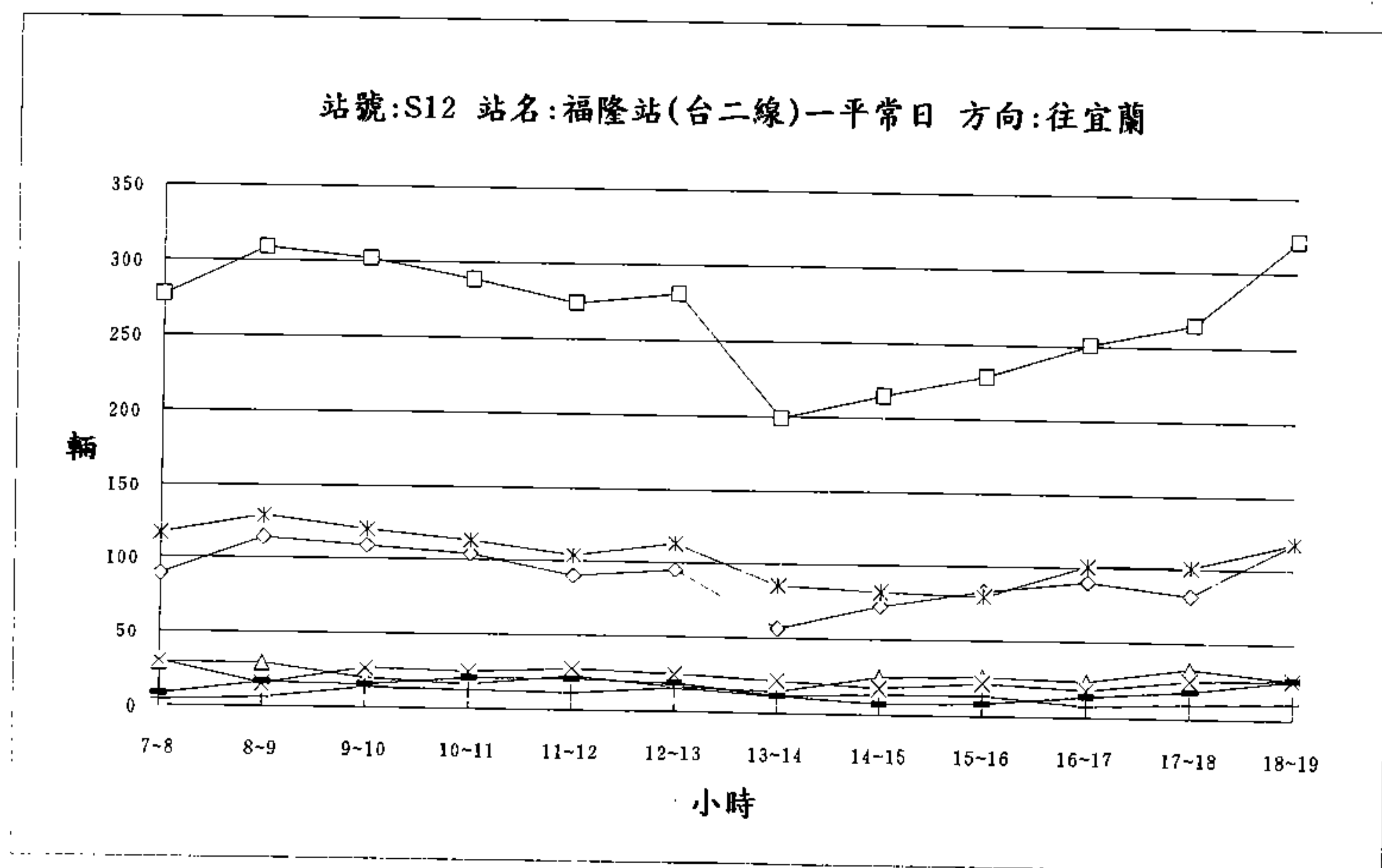
—◇—小客車 —△—小貨車 —+—大客車 —×—大貨車 —\*—聯結車 — —機車 —□—PCU

站號:S12

站名:福隆站(台二線)一平常日

方向:往宜蘭

時間	車種	小客車	小貨車	大客車	大貨車	聯結車	機車	合 輛 數	計 PCU
7~8		89	29	4	30	117	8	277	466
8~9		114	29	6	15	129	16	309	505
9~10		109	19	13	26	120	15	302	494
10~11		104	16	12	24	113	20	289	467
11~12		90	22	11	27	104	20	274	439
12~13		95	16	15	24	113	18	281	461
13~14		57	14	11	21	85	11	199	337
14~15		72	24	13	17	82	7	215	350
15~16		83	25	13	21	79	8	229	361
16~17		90	23	7	17	101	13	251	408
17~18		82	32	9	24	101	17	265	425
18~19		118	25	10	25	118	25	321	503
合 計		1103	274	124	271	1262	178	3212	5216

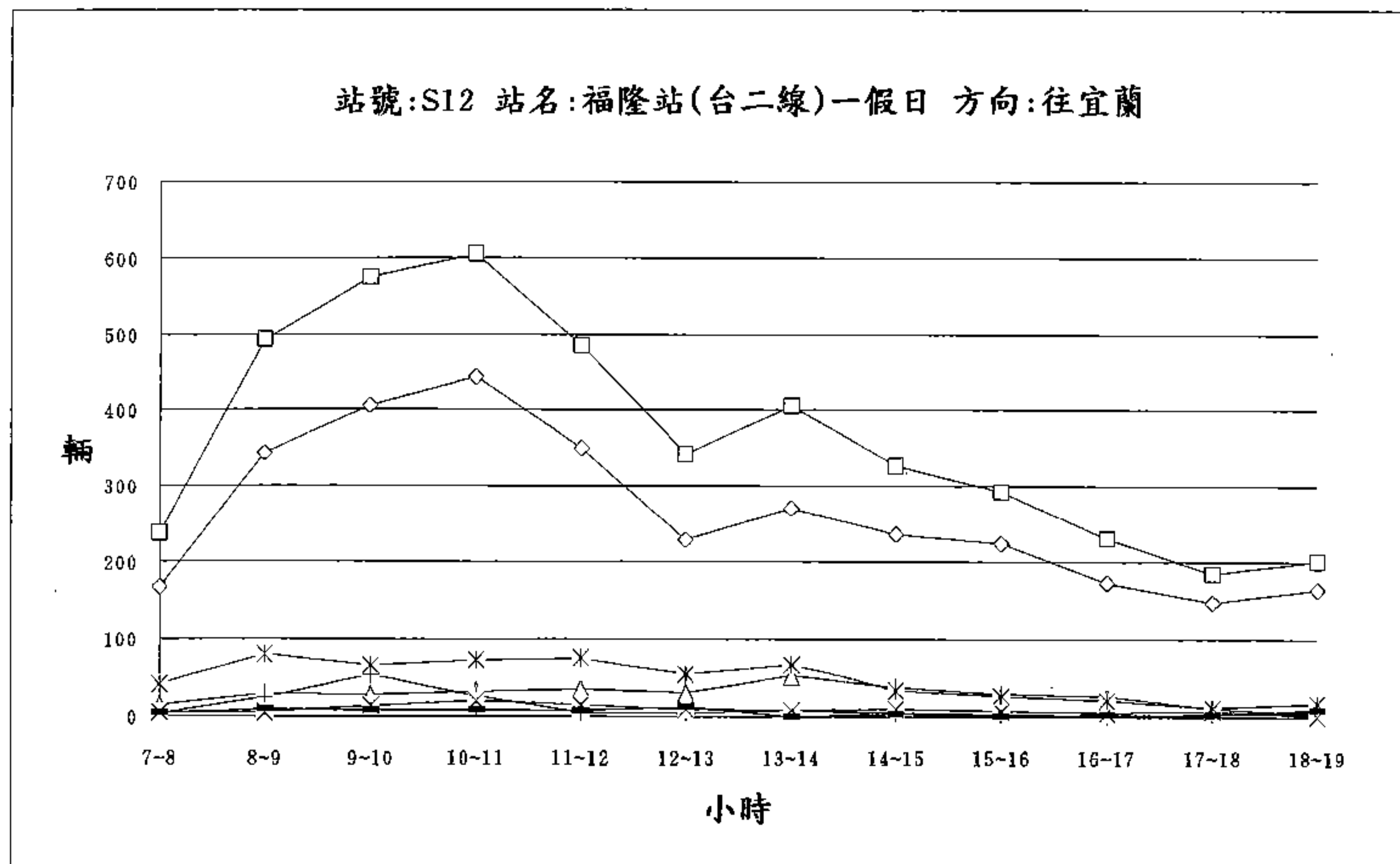


站號:S12

站名:福隆站(台二線)一假日

方向:往宜蘭

時間	車種	小客車	小貨車	大客車	大貨車	聯結車	機車	合 計 輛 數	計 PCU
7~8		167	15	4	5	41	5	237	301
8~9		343	30	25	6	80	9	493	624
9~10		405	29	53	14	66	8	575	704
10~11		444	33	27	20	73	8	605	734
11~12		349	35	5	15	75	7	486	605
12~13		229	32	5	9	54	13	342	424
13~14		270	52	8	8	67	0	405	514
14~15		236	38	5	10	34	4	327	384
15~16		224	30	3	7	27	1	292	337
16~17		172	27	2	6	21	3	231	265
17~18		147	11	4	7	12	3	184	206
18~19		164	3	6	1	18	9	201	227
合 計		3150	335	147	108	568	70	4378	5325



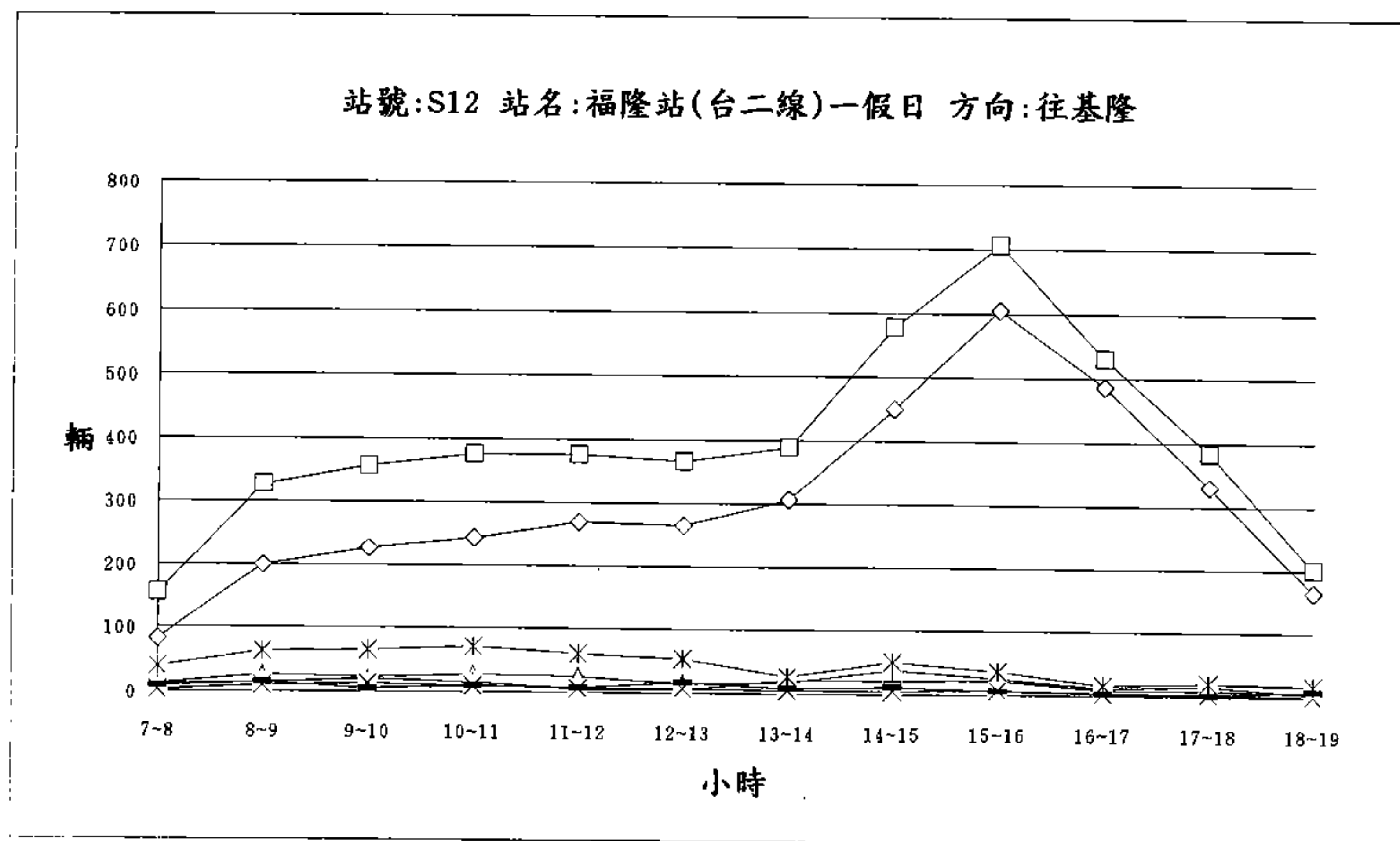
—◇—小客車 —△—小貨車 —+—大客車 —×—大貨車 —\*—聯結車 —-—機車 —□—PCU

站號:S12

站名:福隆站(台二線)一假日

方向:往基隆

時間	車種	小客車	小貨車	大客車	大貨車	聯結車	機車	合 輛 數	計 PCU
7~8		82	12	11	2	39	9	155	216
8~9		200	26	14	10	63	14	327	427
9~10		227	23	21	13	66	6	356	469
10~11		243	27	15	10	71	10	376	490
11~12		269	25	6	7	61	8	376	470
12~13		265	15	6	8	54	18	366	445
13~14		306	19	22	6	27	9	389	439
14~15		450	38	22	5	51	12	578	662
15~16		606	26	23	8	37	7	707	775
16~17		487	12	9	3	16	4	531	559
17~18		330	17	9	4	21	2	383	420
18~19		164	3	6	1	18	9	201	227
合 計		3629	243	164	77	524	108	4745	5599



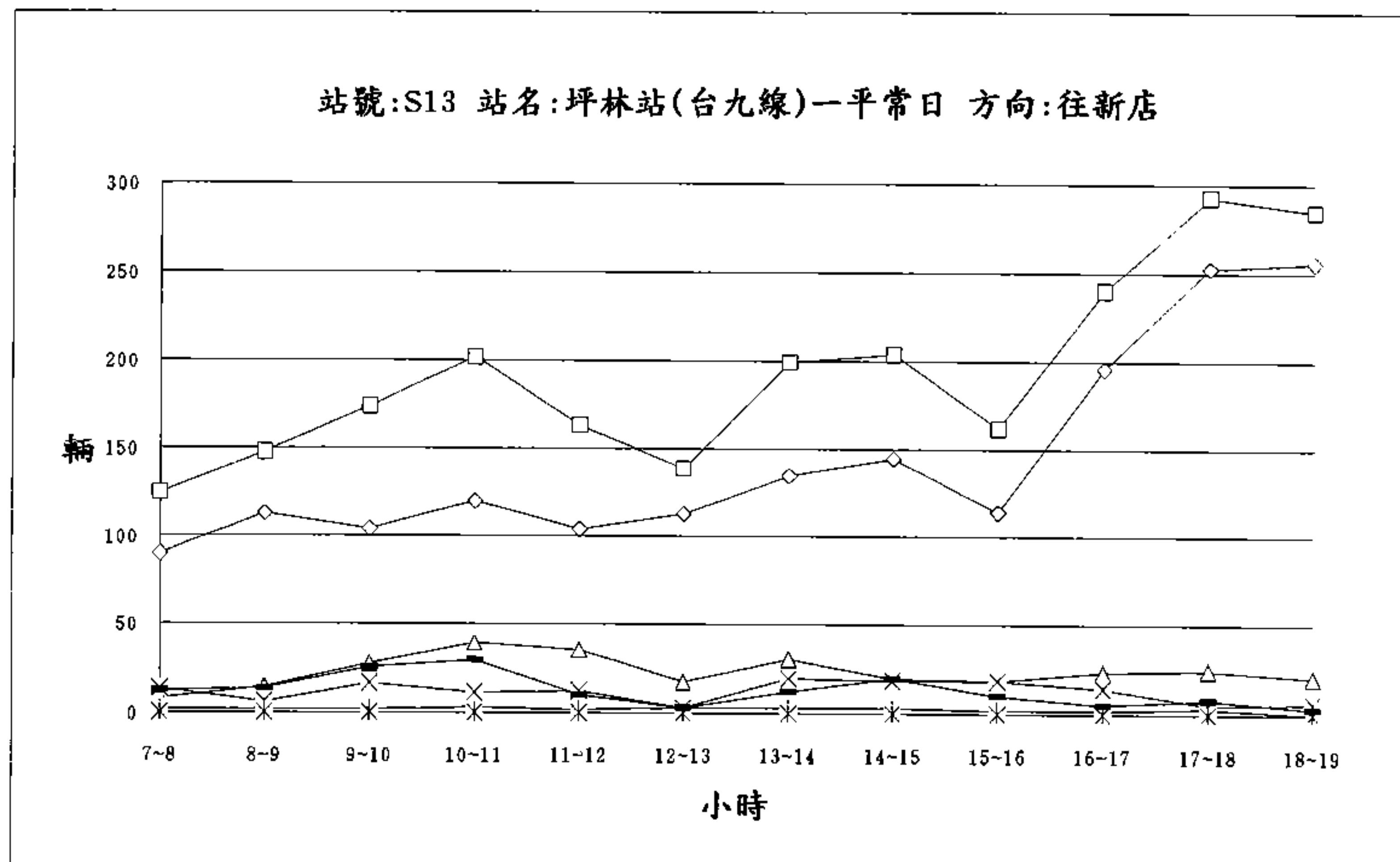
—◇—小客車 —△—小貨車 —+—大客車 —×—大貨車 —\*—聯結車 —-—機車 —□—PCU

站號:S13

站名:坪林站(台九線)一平日

方向:往新店

時間	車種	小客車	小貨車	大客車	大貨車	聯結車	機車	合 輛 數	計 PCU
7~8		90	8	2	13	0	12	125	127
8~9		113	14	2	6	0	13	148	146
9~10		104	27	2	16	0	25	174	171
10~11		120	39	3	11	0	29	202	195
11~12		104	35	2	12	0	10	163	165
12~13		113	17	3	3	0	3	139	141
13~14		135	30	3	19	0	12	199	204
14~15		145	19	3	18	0	19	204	205
15~16		114	18	2	18	0	10	162	167
16~17		196	23	2	14	0	5	240	246
17~18		253	24	3	5	0	8	293	293
18~19		256	20	0	6	0	3	285	287
合 計		1743	274	27	141	0	149	2334	2347



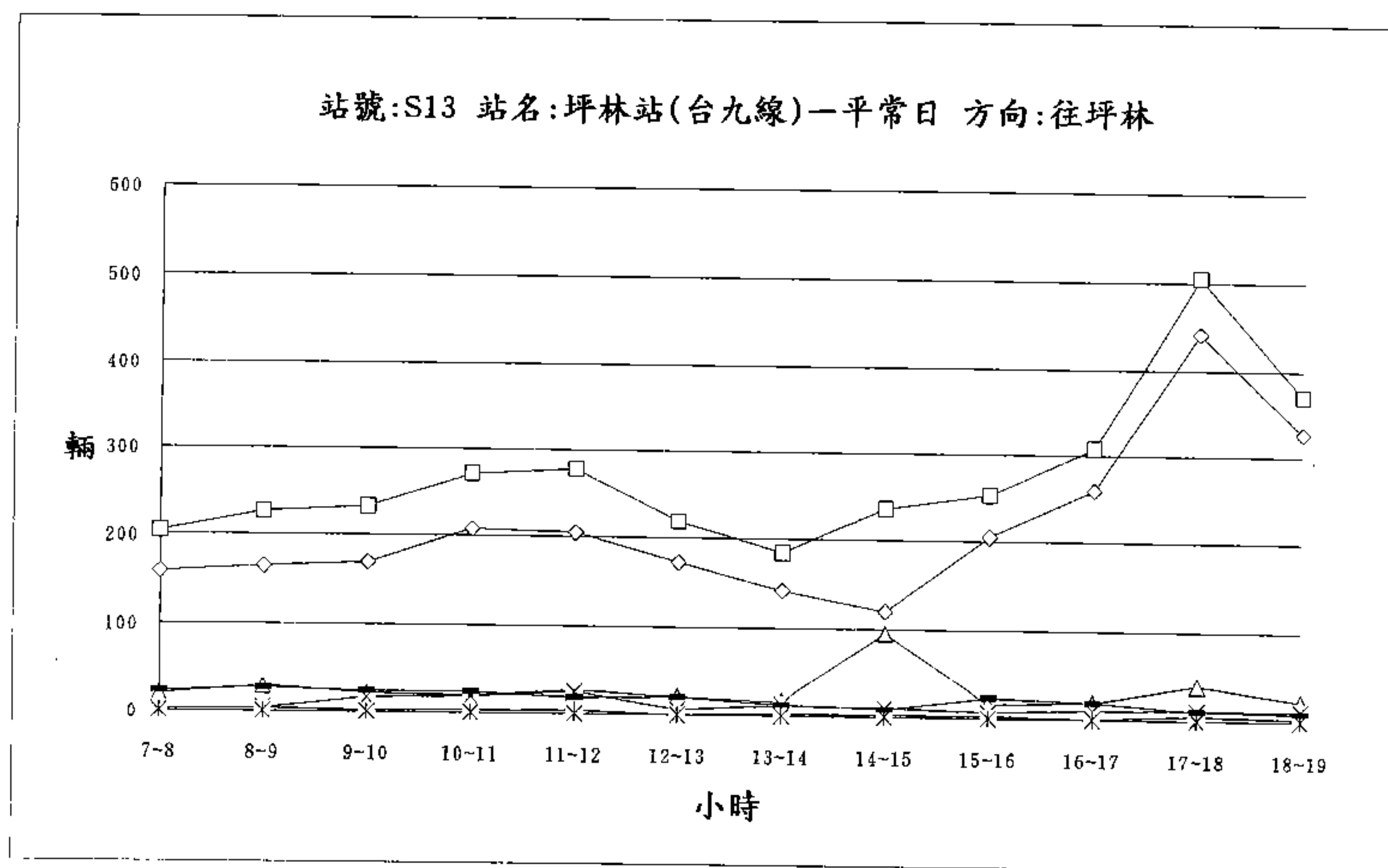
—◇—小客車 —△—小貨車 —+—大客車 —×—大貨車 —\*—聯結車 — - —機車 —□—PCU

站號:S13

站名:坪林站(台九線)一平常日

方向:往坪林

時間	車種	小客車	小貨車	大客車	大貨車	聯結車	機車	合 輛 數	計 PCU
7~8		159	19	2	2	0	22	204	195
8~9		165	29	3	4	0	26	227	218
9~10		170	21	2	17	0	23	233	231
10~11		208	19	3	18	0	23	271	270
11~12		205	26	4	25	0	18	278	284
12~13		173	20	0	6	0	20	219	212
13~14		142	16	2	12	0	13	185	186
14~15		120	95	2	10	0	9	236	238
15~16		205	16	2	7	0	23	253	246
16~17		259	19	1	10	0	19	308	304
17~18		441	38	5	11	0	10	505	508
18~19		326	22	2	11	0	9	370	372
合 計		2573	340	28	133	0	215	3289	3264



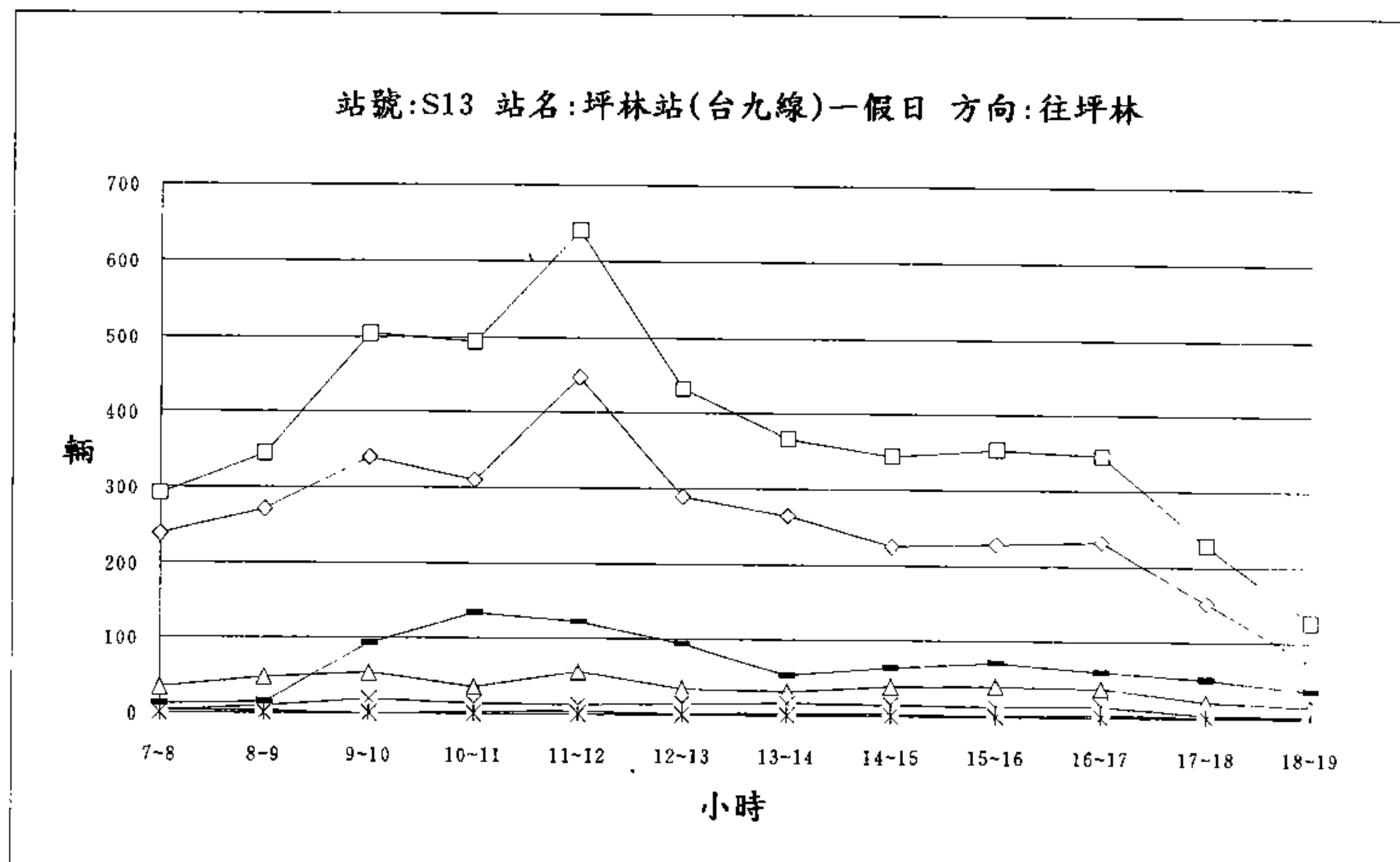
—◇—小客車 —△—小貨車 —+—大客車 —×—大貨車 —\*—聯結車 —-—機車 —□—PCU

站號:S13

站名:坪林站(台九線)一假日

方向:往坪林

時間	車種	小客車	小貨車	大客車	大貨車	聯結車	機車	合 輛 數	計 PCU
7~8		238	34	4	3	0	12	291	289
8~9		271	47	3	9	0	14	344	343
9~10		340	53	0	19	0	92	504	468
10~11		310	35	3	13	0	133	494	436
11~12		447	55	4	12	0	122	640	587
12~13		289	34	2	14	0	93	432	394
13~14		264	32	3	16	0	52	367	351
14~15		225	39	3	14	0	63	344	321
15~16		228	40	2	13	0	71	354	326
16~17		232	38	3	14	0	59	346	325
17~18		152	20	2	4	0	50	228	206
18~19		72	15	1	3	0	36	127	111
合 計		3068	442	30	134	0	797	4471	4157



—◇—小客車 —△—小貨車 —+—大客車 —×—大貨車 —\*—聯結車 - - -機車 —□—PCU

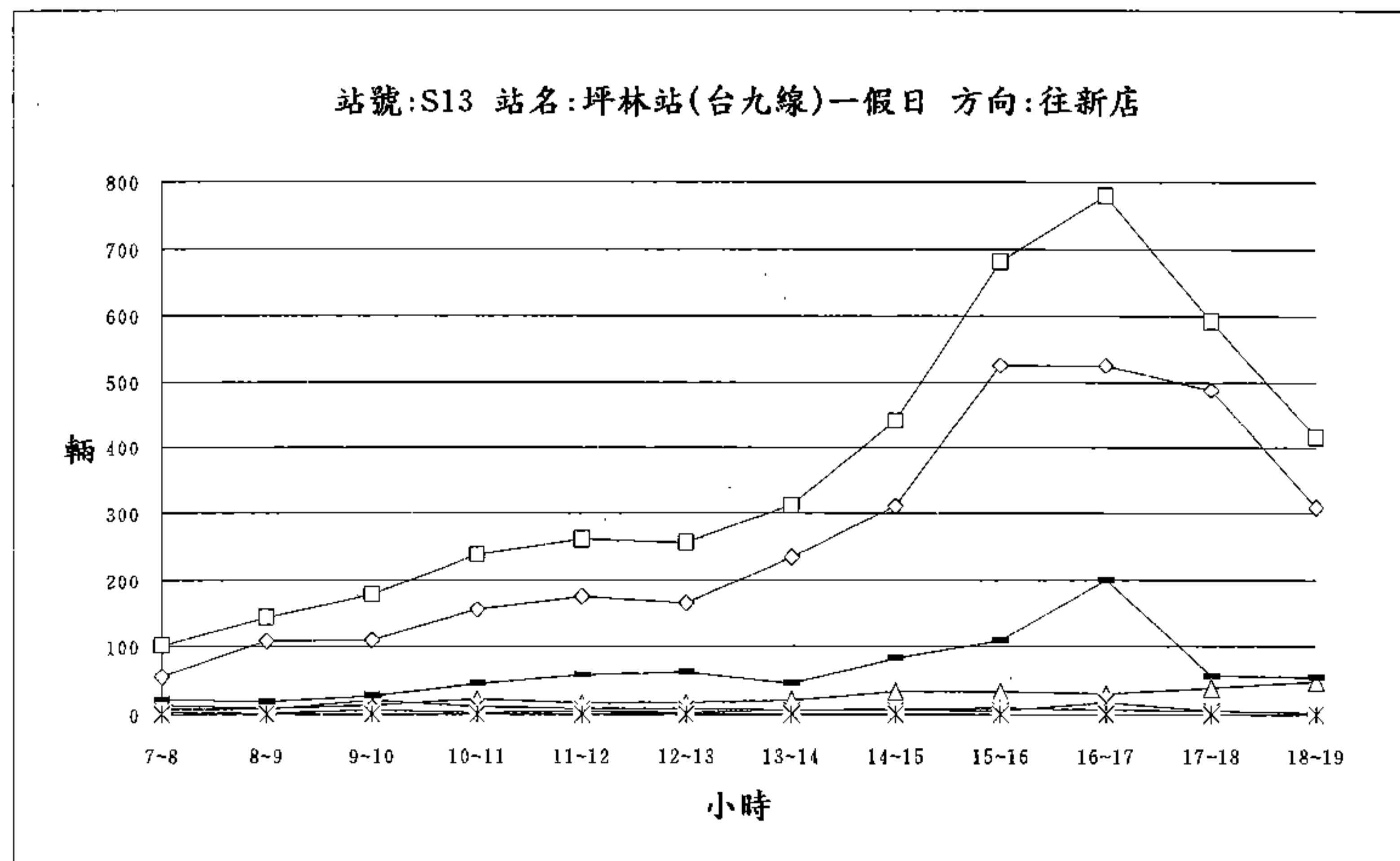


站號:S13

站名:坪林站(台九線)一假日

方向:往新店

時間	車種	小客車	小貨車	大客車	大貨車	聯結車	機車	合 計 輛 數	計 PCU
7~8		55	14	3	7	0	22	101	95
8~9		109	8	1	7	0	19	144	139
9~10		110	14	6	21	0	28	179	179
10~11		156	23	2	12	0	45	238	223
11~12		176	17	4	8	0	57	262	240
12~13		166	18	2	8	0	62	256	230
13~14		234	21	6	6	0	45	312	296
14~15		311	34	7	6	0	82	440	406
15~16		525	34	10	5	0	108	682	636
16~17		525	31	6	18	0	200	780	692
17~18		488	39	5	5	0	56	593	570
18~19		309	48	2	3	0	54	416	392
合 計		3164	301	54	106	0	778	4403	4098



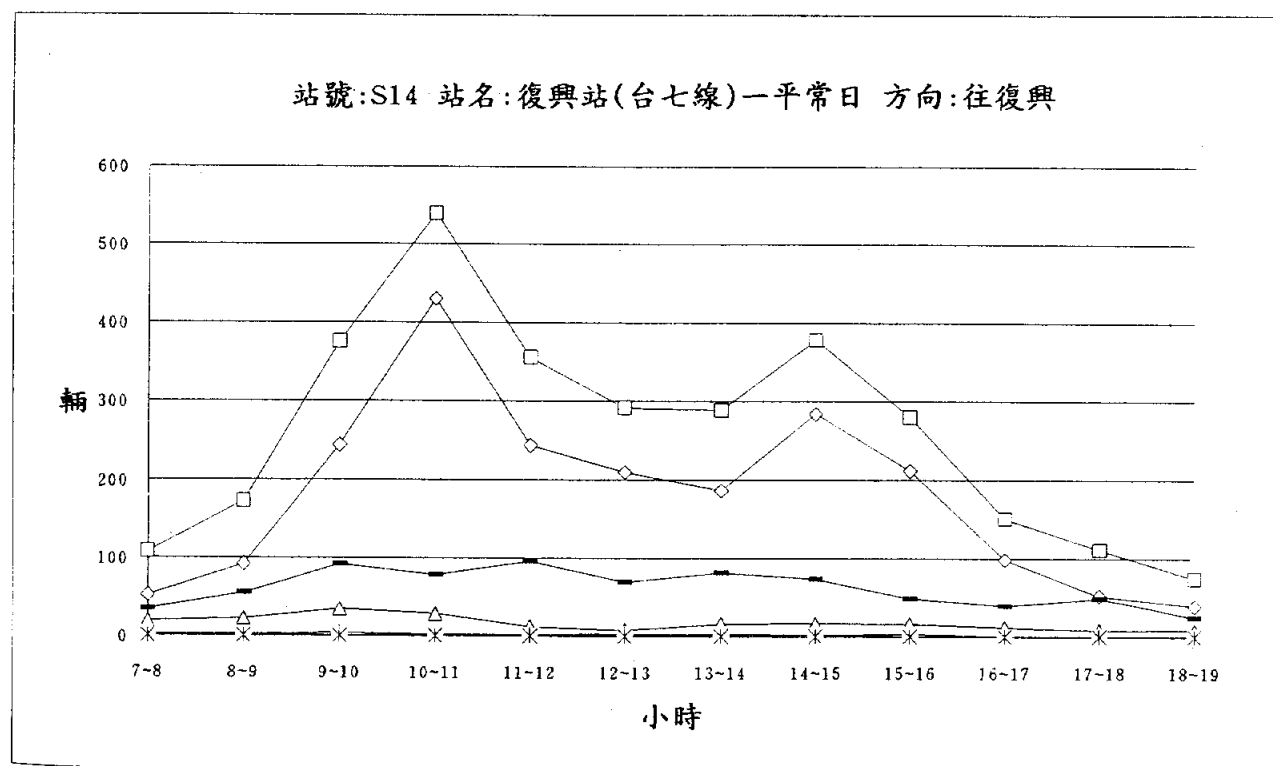
—◇—小客車 —△—小貨車 —+—大客車 —×—大貨車 —\*—聯結車 — —機車 —□—PCU

站號:S14

站名:復興站(台九線)一平日

方向:往復興

時間	車種	小客車	小貨車	大客車	大貨車	聯結車	機車	合 輛 數	計 PCU
7~8		52	19	1	2	0	34	108	93
8~9		92	22	2	2	0	55	173	148
9~10		244	34	4	1	0	92	375	332
10~11		430	29	2	1	0	78	540	503
11~12		244	12	2	1	0	96	355	309
12~13		210	8	3	1	0	69	291	259
13~14		187	16	3	2	0	81	289	251
14~15		284	17	2	2	0	73	378	344
15~16		212	16	3	0	0	49	280	257
16~17		98	12	1	1	0	39	151	133
17~18		52	8	1	1	0	49	111	88
18~19		39	9	1	0	0	25	74	62
合 計		2144	202	25	14	0	740	3125	2779



—◇— 小客車 —△— 小貨車 —+— 大客車 —×— 大貨車 —\*— 聯結車 — — — 機車 —□— PCU

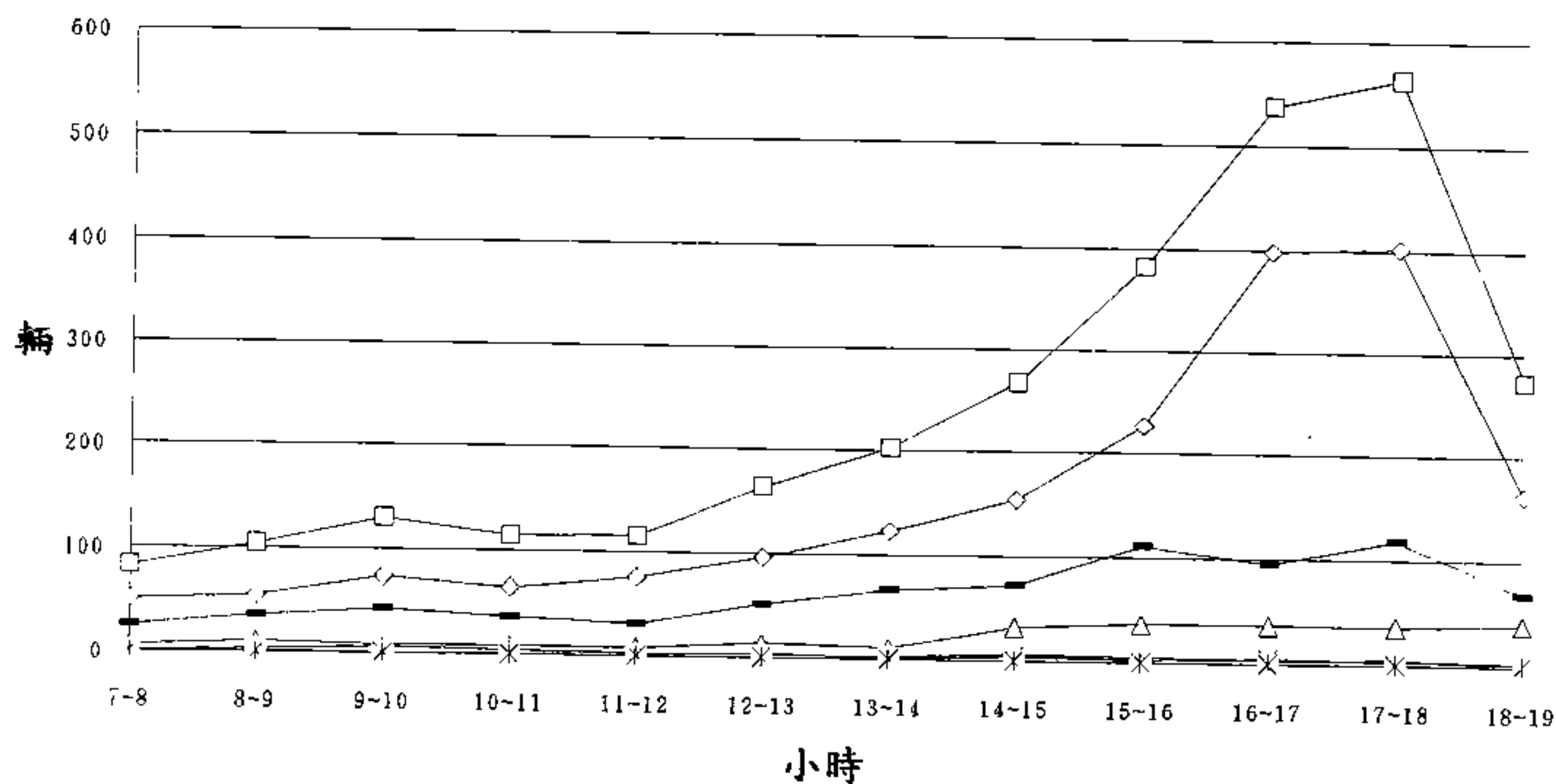
站號:S14

站名:復興站(台九線)一平常日

方向:往大溪

時間	車種	小客車	小貨車	大客車	大貨車	聯結車	機車	合 輛 數	計 PCU
7~8		50	6	1	0	0	25	82	70
8~9		54	11	3	1	0	35	104	89
9~10		73	9	6	0	0	42	130	112
10~11		64	9	4	1	0	36	114	99
11~12		75	8	2	0	0	30	115	101
12~13		96	14	3	0	0	51	164	140
13~14		123	11	2	1	0	66	203	172
14~15		154	32	6	4	0	72	268	237
15~16		227	37	5	2	0	111	382	330
16~17		398	37	3	5	0	95	538	495
17~18		402	36	5	3	0	118	564	509
18~19		163	39	2	2	0	68	274	242
合 計		1879	249	42	19	0	749	2938	2596

站號:S14 站名:復興站(台七線)一平常日 方向:往大溪



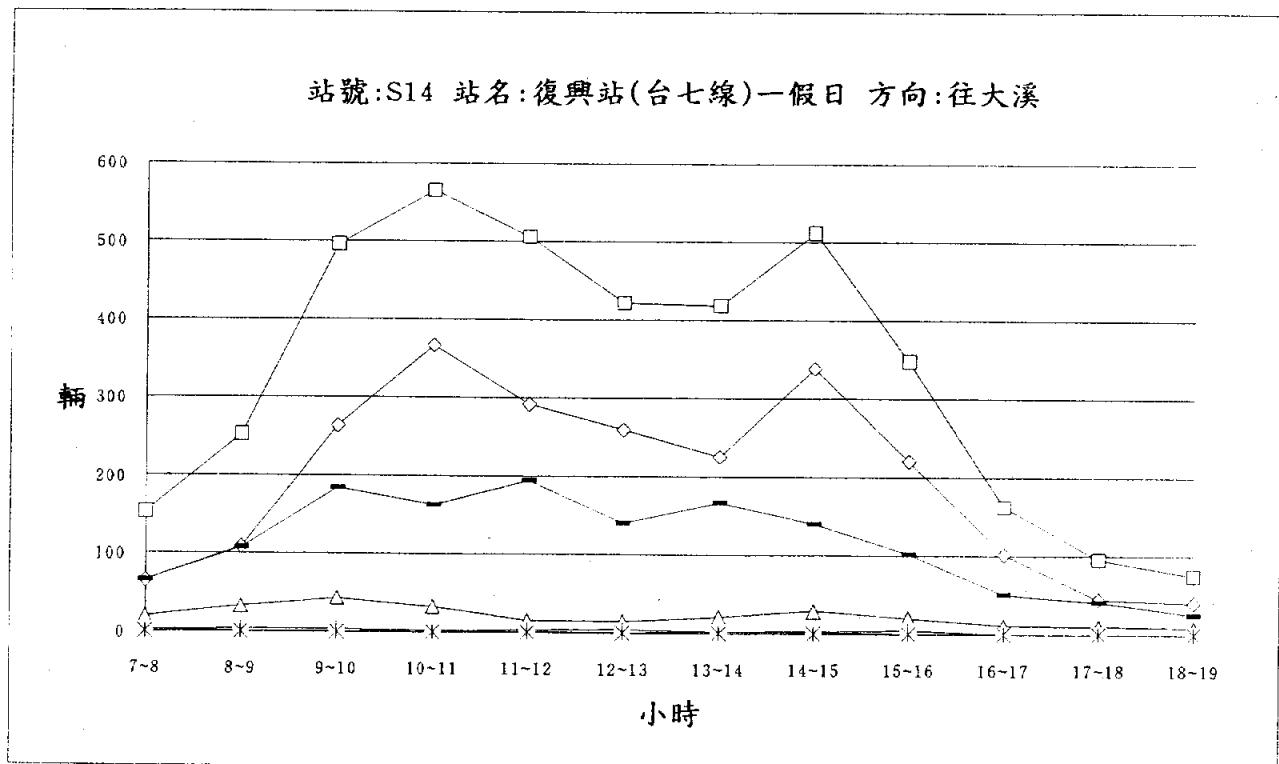
—◇—小客車 —△—小貨車 —+—大客車 —×—大貨車 —\*—聯結車 — - —機車 —□—PCU

站號:S14

站名:復興站(台九線)一假日

方向:往大溪

時間	車種	小客車	小貨車	大客車	大貨車	聯結車	機車	合 輛 數	計 PCU
7~8		65	19	2	2	0	65	153	123
8~9		108	33	4	1	0	107	253	202
9~10		264	43	4	1	0	184	496	407
10~11		366	32	2	2	0	163	565	486
11~12		292	15	3	1	0	195	506	411
12~13		260	15	5	1	0	140	421	354
13~14		226	21	2	2	0	167	418	337
14~15		338	29	3	2	0	140	512	445
15~16		221	20	5	0	0	101	347	299
16~17		101	11	0	0	0	50	162	137
17~18		44	10	0	0	0	41	95	75
18~19		40	9	0	0	0	25	74	62
合 計		2325	257	30	12	0	1378	4002	3338



—◇— 小客車 —△— 小貨車 —+— 大客車 —×— 大貨車 —\*— 聯結車 — — — 機車 —□— PCU

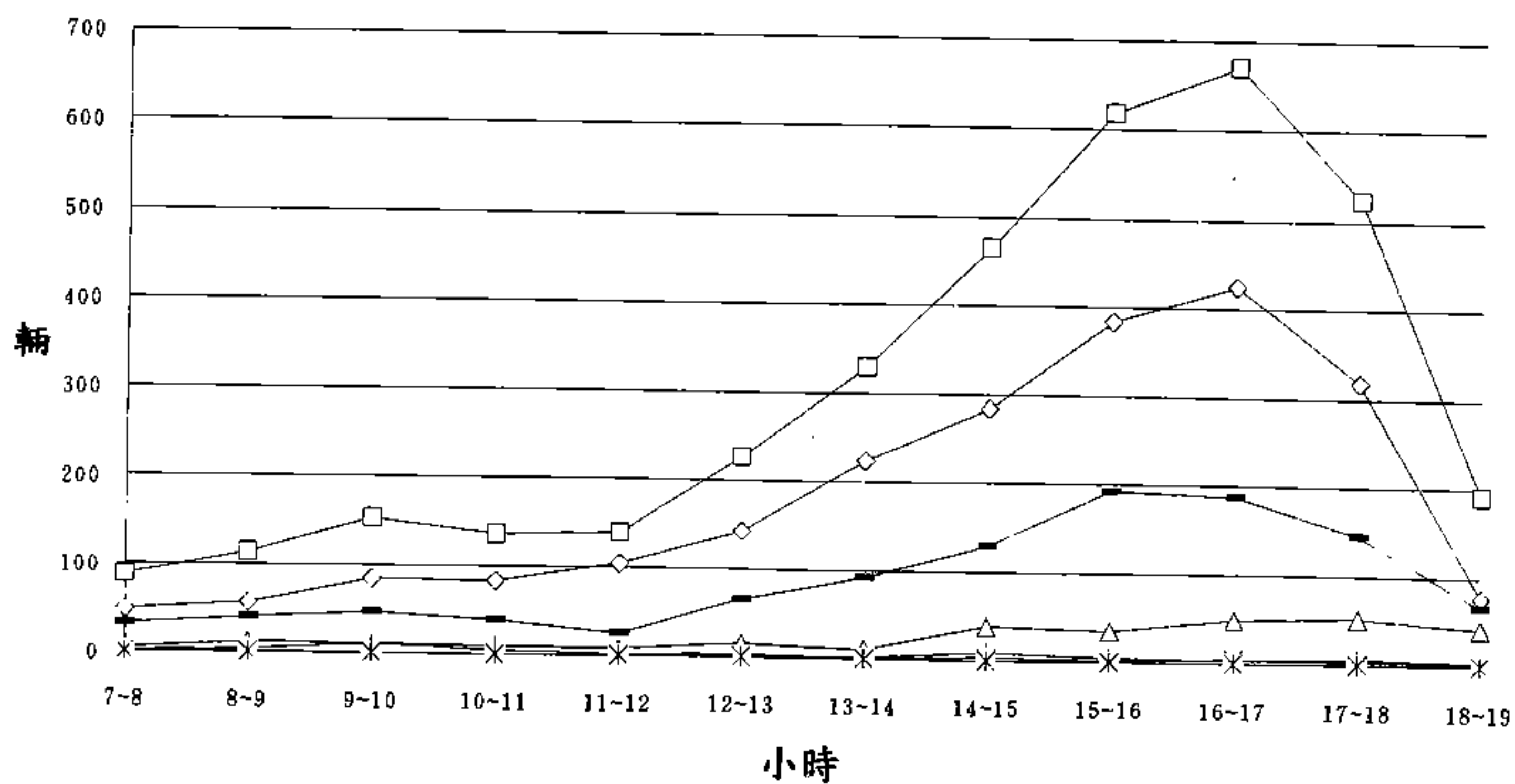
站號:S14

站名:復興站(台九線)一假日

方向:往復興

時間	車種	小客車	小貨車	大客車	大貨車	聯結車	機車	合 計 輛 數	計 PCU
7~8		48	5	2	0	0	33	88	73
8~9		57	12	4	1	0	40	114	97
9~10		84	11	11	0	0	47	153	135
10~11		83	9	5	0	0	39	136	119
11~12		104	8	2	0	0	25	139	128
12~13		142	16	3	0	0	66	227	196
13~14		224	11	2	1	0	92	330	286
14~15		284	39	9	4	0	129	465	407
15~16		383	35	5	2	0	193	618	525
16~17		425	49	4	5	0	187	670	581
17~18		318	52	6	3	0	145	524	456
18~19		77	42	4	2	0	66	191	161
合 計		2229	289	57	18	0	1062	3655	3164

站號:S14 站名:復興站(台七線)一假日 方向:往復興

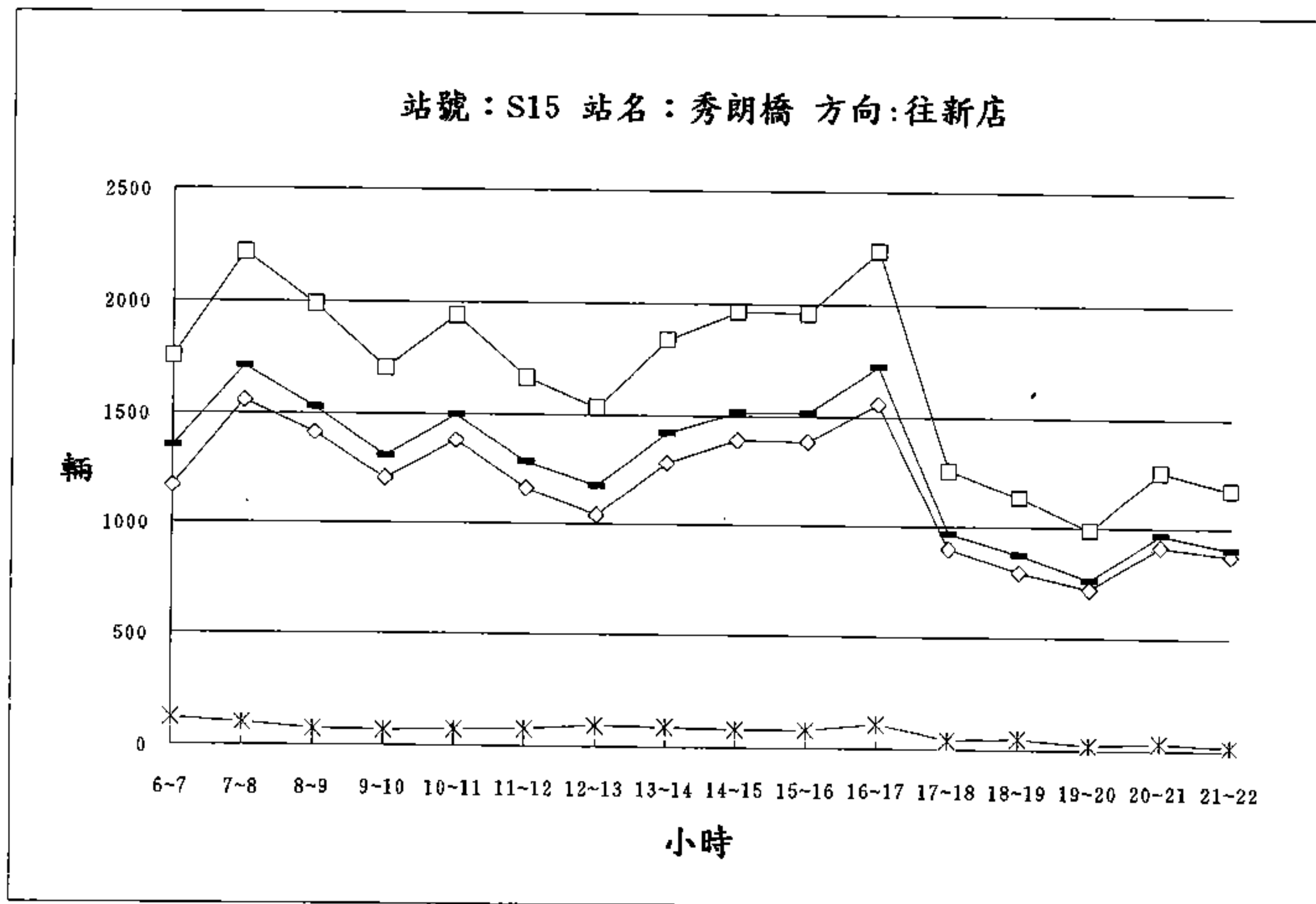


—◇— 小客車 —△— 小貨車 —+— 大客車 —×— 大貨車 —\*— 聯結車 — - — 機車 —□— PCU

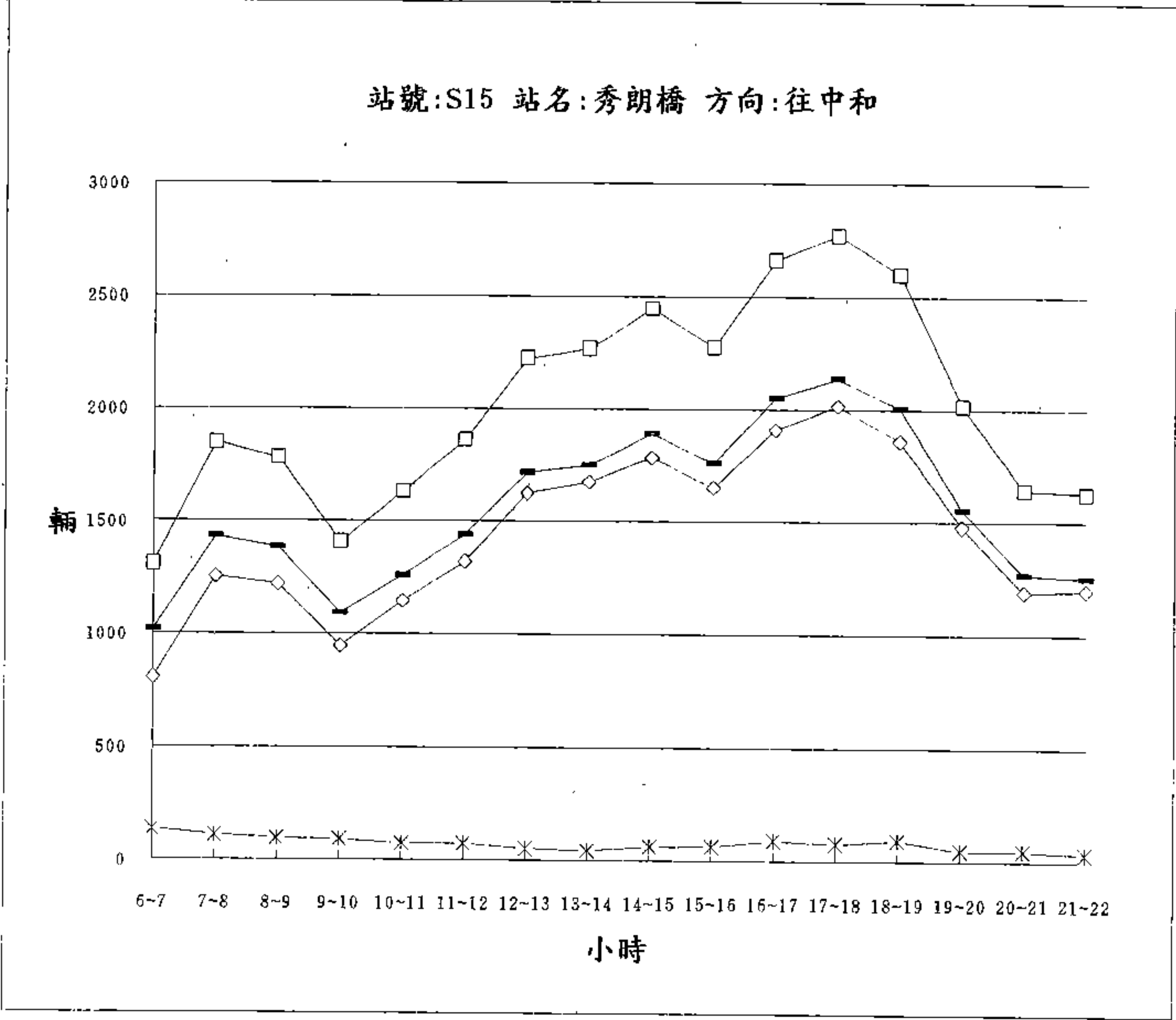
站號：S15

站名：秀朗橋

方向	往東					往西				
車種 時間	大型 車	小型 車	機車	合 輛數	計 PCU	大型 車	小型 車	機車	合 輛數	計 PCU
6~7	118	1170	1354	2642	1753	135	805	1019	1959	1313
7~8	100	1558	1708	3366	2220	109	1255	1433	2797	1848
8~9	74	1415	1528	3017	1984	97	1220	1383	2700	1780
9~10	68	1208	1311	2587	1703	89	946	1093	2128	1407
10~11	72	1383	1496	2951	1940	72	1145	1261	2478	1631
11~12	77	1163	1283	2523	1663	72	1322	1440	2834	1862
12~13	92	1039	1177	2308	1530	54	1625	1715	3394	2221
13~14	85	1283	1421	2789	1837	43	1676	1747	3466	2265
14~15	80	1390	1514	2984	1964	63	1783	1889	3735	2444
15~16	80	1384	1514	2978	1958	64	1651	1757	3472	2274
16~17	109	1558	1723	3390	2238	90	1909	2052	4051	2660
17~18	43	902	968	1913	1257	76	2017	2136	4229	2772
18~19	51	795	874	1720	1134	92	1859	2004	3955	2598
19~20	25	722	760	1507	988	46	1480	1554	3080	2015
20~21	35	915	969	1919	1258	46	1192	1269	2507	1642
21~22	17	876	904	1797	1173	35	1199	1256	2490	1628
合 計	1126	18761	20504	40391	26600	1183	23084	25008	49275	32360



—◇— 小型車 —\*— 大型車 — - — 機車 —□— PCU

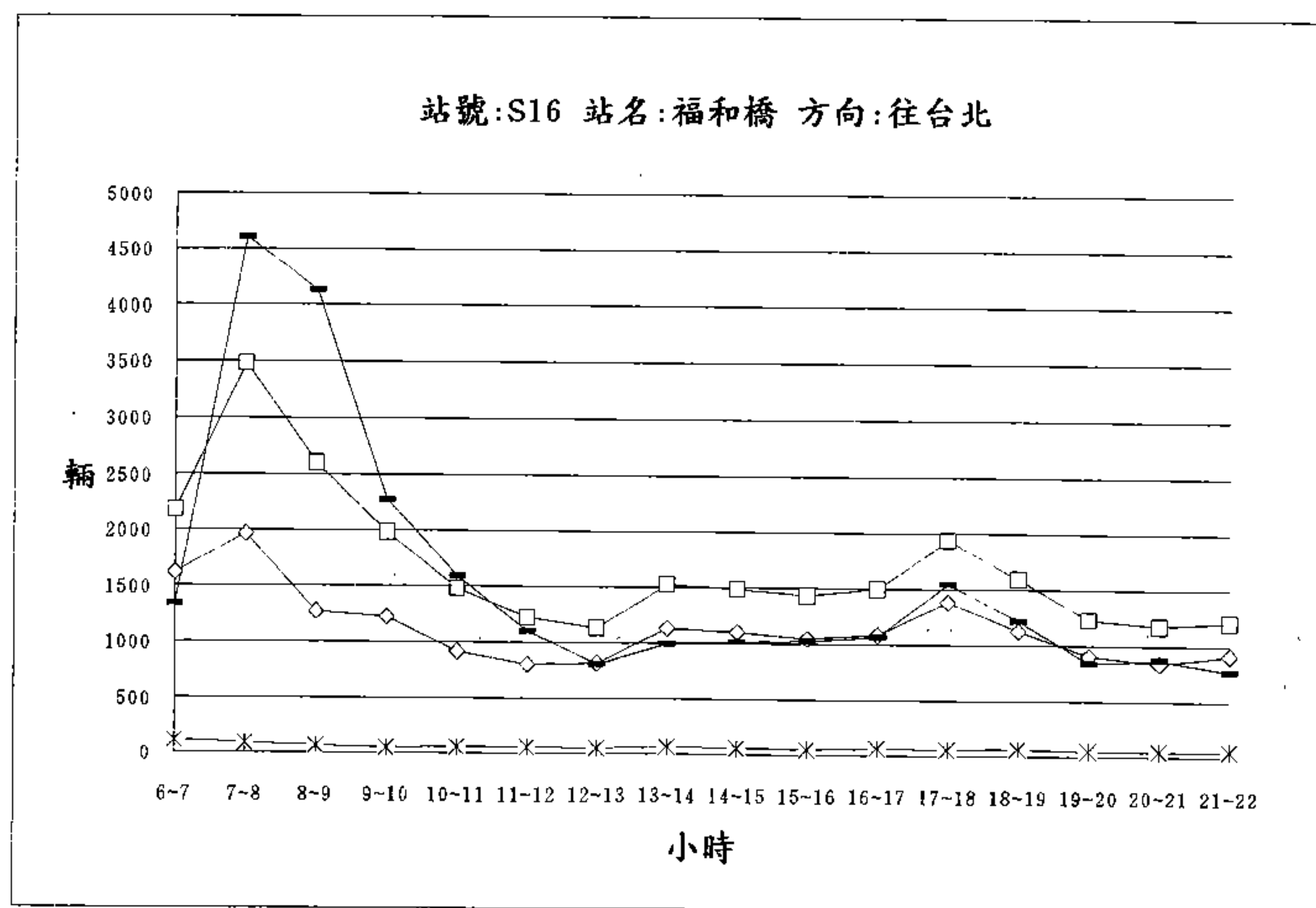


—◇— 小型車    —\*— 大型車    — - — 機車    —□— PCU

站號：S16

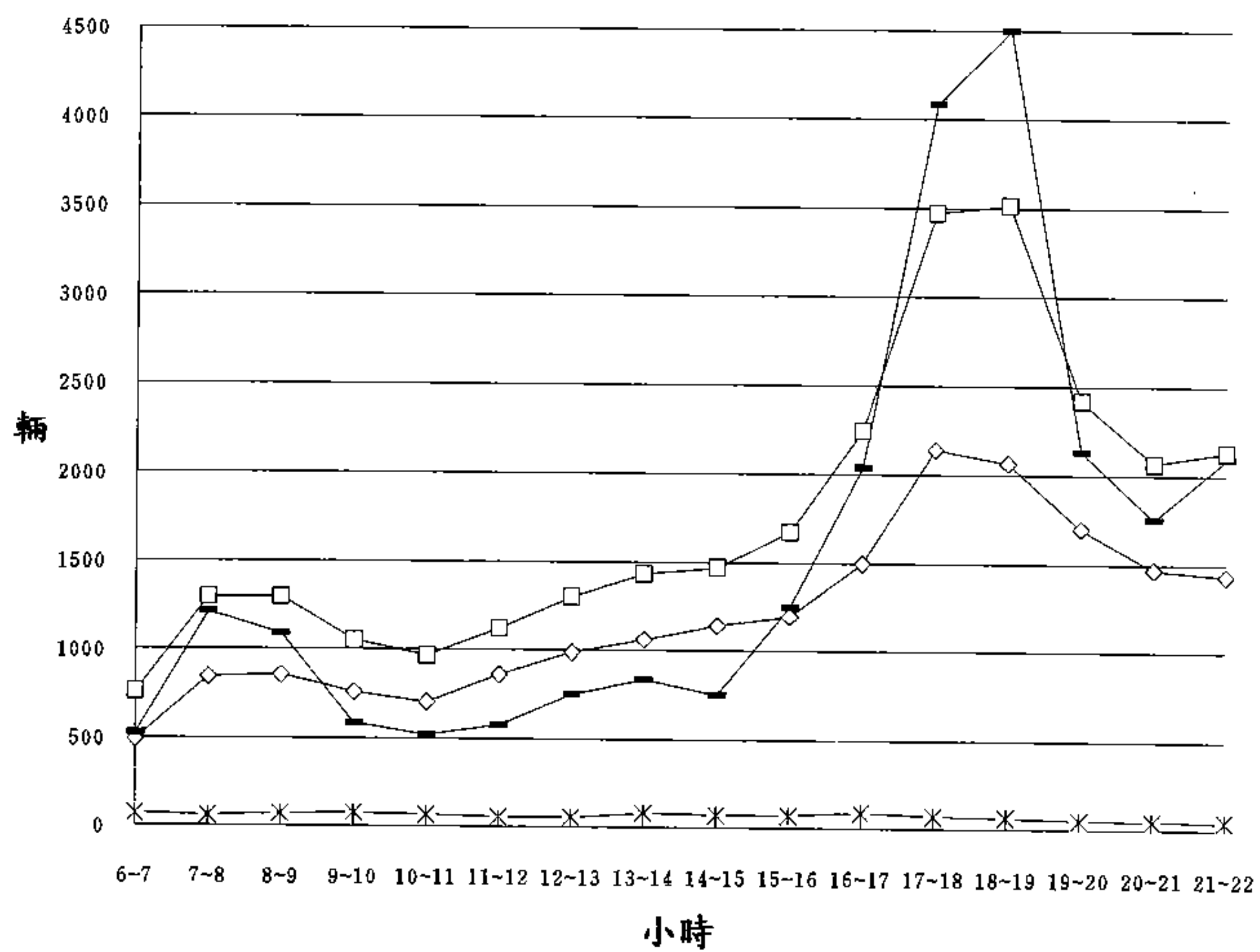
站名：福和橋

方向	往東					往西				
車種	大型車	小型車	機車	合 計	計 PCU	大型車	小型車	機車	合 計	計 PCU
時間	車	車	車	輛數		車	車	車	輛數	
6~7	113	1615	1343	3071	2187	74	488	524	1086	756
7~8	87	1967	4604	6658	3479	58	845	1211	2114	1295
8~9	63	1272	4130	5465	2606	74	856	1086	2016	1293
9~10	49	1222	2275	3546	1978	77	760	584	1421	1051
10~11	56	918	1591	2565	1479	70	705	521	1296	966
11~12	55	808	1105	1968	1222	56	862	577	1495	1119
12~13	50	819	810	1679	1137	56	989	750	1795	1298
13~14	65	1132	995	2192	1528	83	1061	835	1979	1436
14~15	56	1101	1009	2166	1488	71	1140	748	1959	1471
15~16	53	1048	1026	2127	1435	73	1191	1244	2508	1674
16~17	64	1086	1070	2220	1503	90	1500	2039	3629	2247
17~18	59	1383	1549	2991	1936	73	2141	4081	6295	3475
18~19	67	1129	1216	2412	1594	66	2066	4498	6630	3514
19~20	47	909	842	1798	1232	52	1699	2132	3883	2417
20~21	48	846	877	1771	1181	48	1470	1753	3271	2068
21~22	44	915	770	1729	1212	45	1436	2093	3574	2131
合 計	976	18170	25212	44358	27198	1066	19209	24676	44951	28211





站號:S16 站名:福和橋 方向:往永和

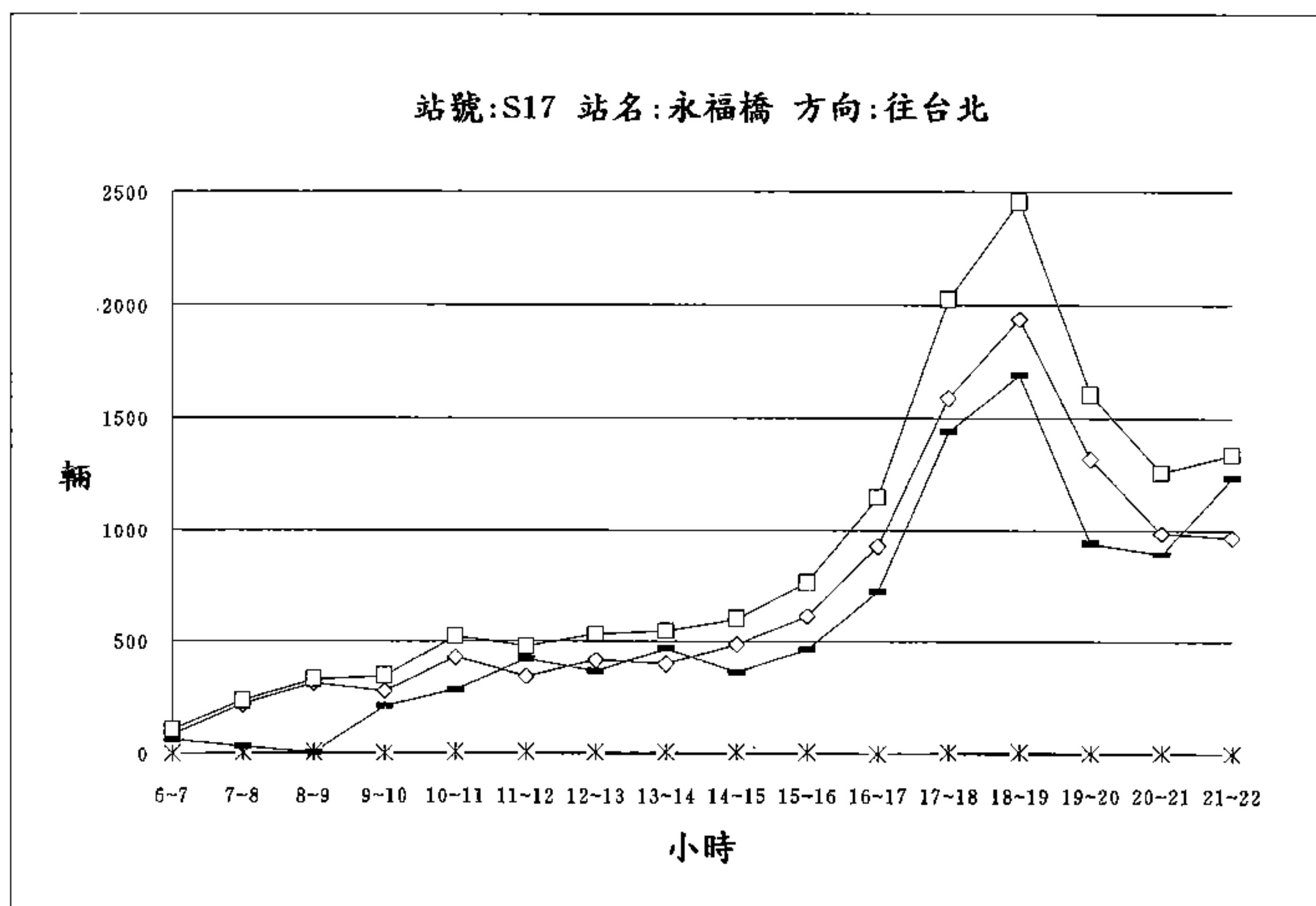


—◇— 小型車    —\*— 大型車    — - — 機車    —□— PCU

站號：S17

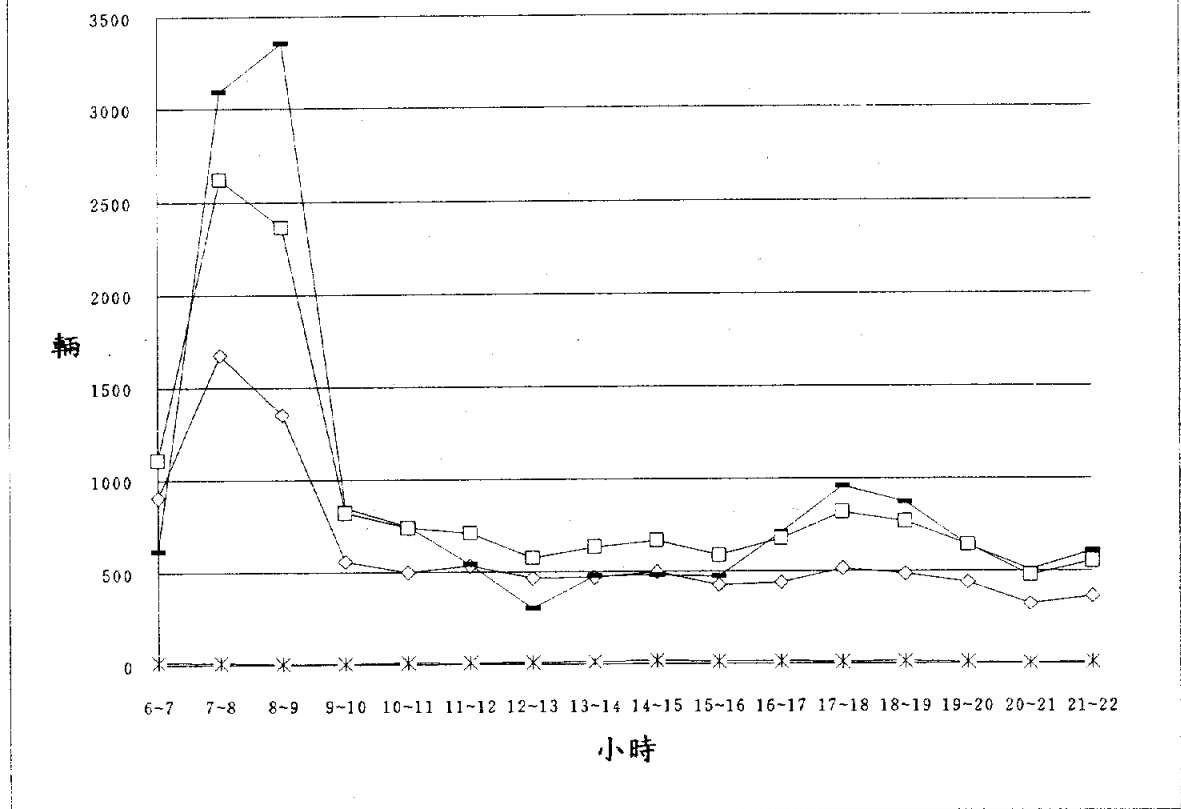
站名：永福橋

方向	往東					往西				
車種	大型	小型	機車	合	計	大型	小型	機車	合	計
時間	車	車	車	輛數	PCU	車	車	車	輛數	PCU
6~7	1	85	62	148	105	13	905	617	1535	1110
7~8	4	219	33	256	235	12	1675	3094	4781	2621
8~9	8	314	5	327	328	3	1352	3356	4711	2363
9~10	3	277	209	489	344	6	558	848	1412	821
10~11	5	429	284	718	522	11	500	747	1258	741
11~12	6	342	419	767	477	9	535	541	1085	711
12~13	5	415	363	783	531	11	468	300	779	575
13~14	7	398	468	873	549	13	470	476	959	632
14~15	6	486	360	852	603	17	498	479	994	667
15~16	8	616	465	1089	768	15	425	475	915	590
16~17	1	928	724	1653	1147	15	439	710	1164	675
17~18	6	1588	1438	3032	2028	12	513	961	1486	819
18~19	10	1937	1690	3637	2459	13	487	873	1373	768
19~20	2	1318	942	2262	1604	7	439	638	1084	641
20~21	2	985	892	1879	1256	3	322	508	833	479
21~22	0	968	1234	2202	1338	7	363	607	977	556
合 計	74	11305	9588	20967	14292	167	9949	15230	25346	14769



—◇— 小型車    —\*— 大型車    — - — 機車    —□— PCU

站號:S17 站名:永福橋 方向:往永和

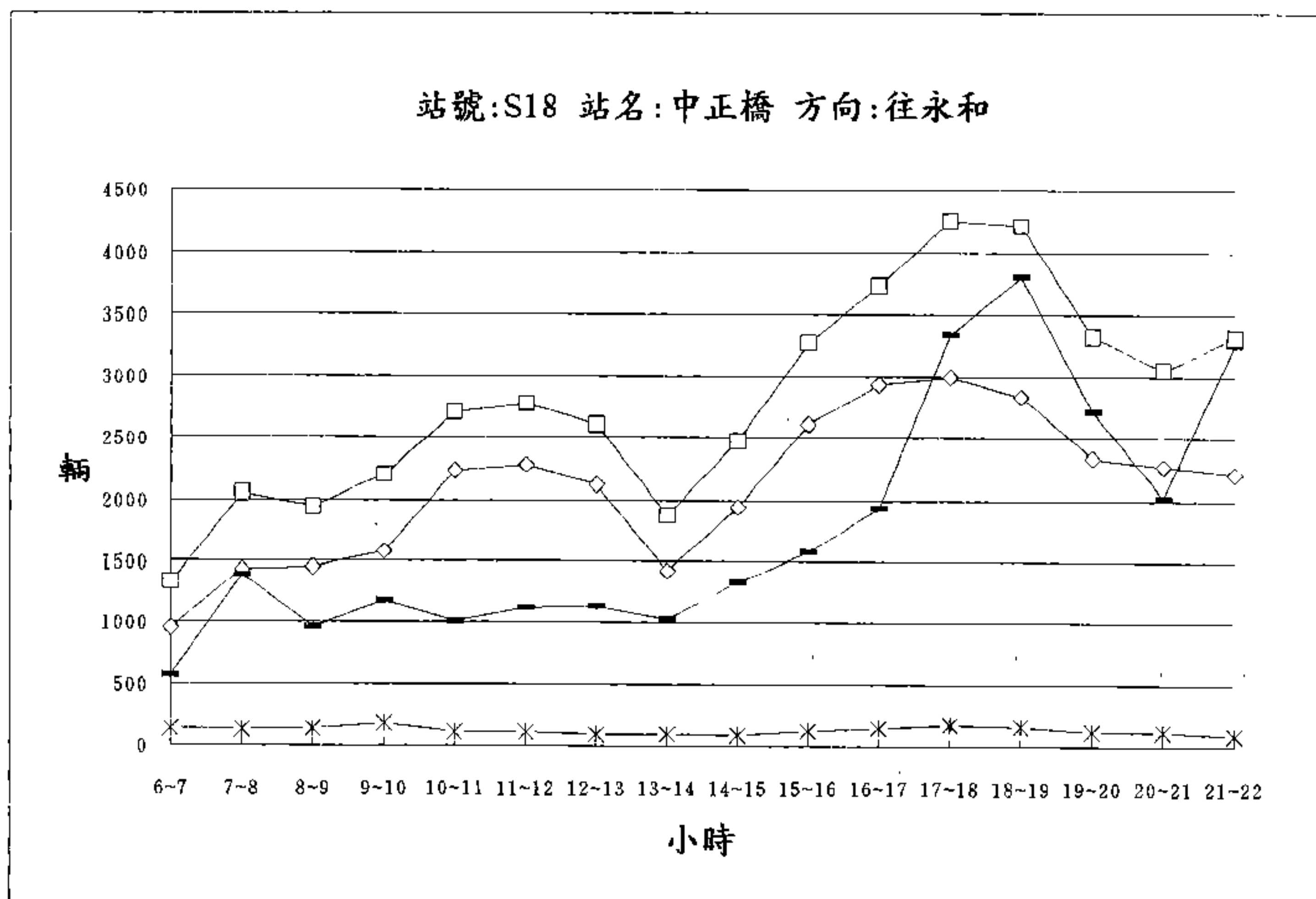


—◇— 小型車 —\*— 大型車 — - — 機車 —□— PCU

站號：S18

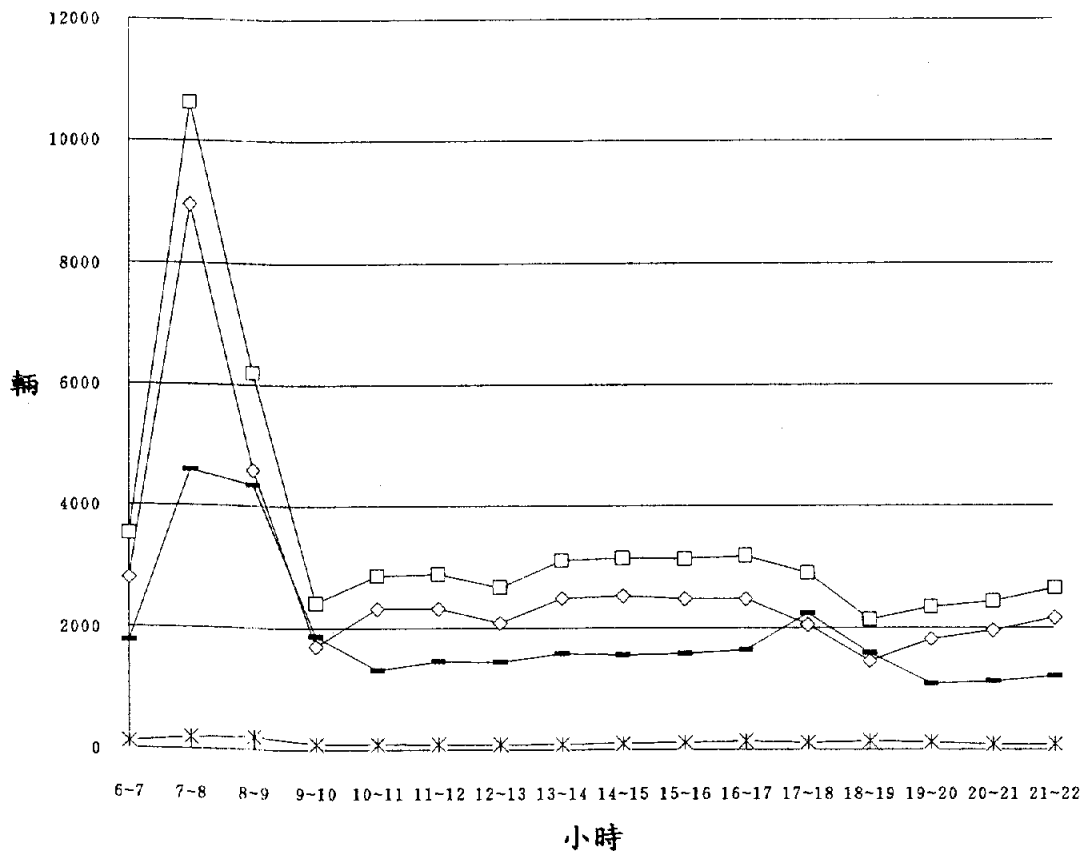
站名：中正橋

方向	往南					往北				
車種	大型車	小型車	機車	合 計	計	大型車	小型車	機車	合 計	計
時 間	車	車	車	輛數	PCU	車	車	車	輛數	PCU
6~7	139	951	569	1659	1330	122	2804	1779	4705	3521
7~8	135	1434	1384	2953	2052	194	8957	4586	13737	10624
8~9	139	1453	957	2549	1949	204	4582	4341	9127	6190
9~10	181	1576	1176	2933	2200	100	1700	1872	3672	2412
10~11	112	2230	1004	3346	2699	94	2319	1312	3725	2854
11~12	109	2277	1116	3502	2775	84	2319	1456	3859	2882
12~13	97	2116	1127	3340	2600	92	2089	1449	3630	2662
13~14	94	1428	1023	2545	1876	97	2485	1575	4157	3103
14~15	89	1939	1326	3354	2470	102	2526	1563	4191	3148
15~16	125	2608	1581	4314	3270	119	2477	1580	4176	3130
16~17	146	2936	1932	5014	3735	135	2477	1644	4256	3173
17~18	174	2993	3335	6502	4255	117	2052	2235	4404	2898
18~19	156	2836	3802	6794	4211	136	1455	1589	3180	2136
19~20	115	2336	2712	5163	3322	130	1816	1089	3035	2338
20~21	115	2273	2023	4411	3052	90	1963	1122	3175	2435
21~22	88	2209	3256	5553	3318	82	2169	1206	3457	2654
合 計	2014	33595	28323	63932	45113	1898	44190	30398	76486	56156



—◇— 小型車 —\*— 大型車 — - — 機車 —□— PCU

站號:S18 站名:中正橋 方向:往台北

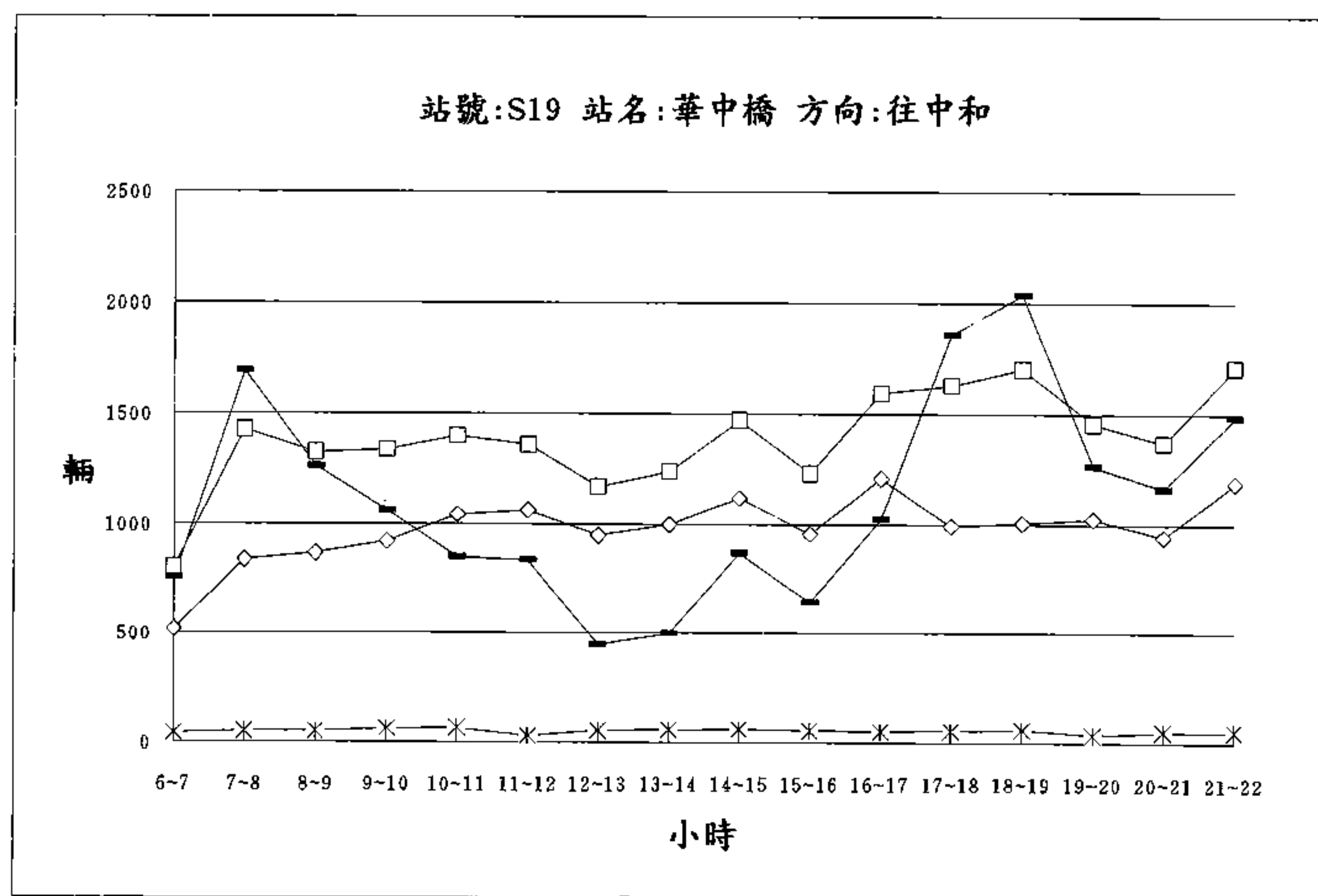


—◇— 小型車    —\*— 大型車    — - — 機車    —□— PCU

站號 S19

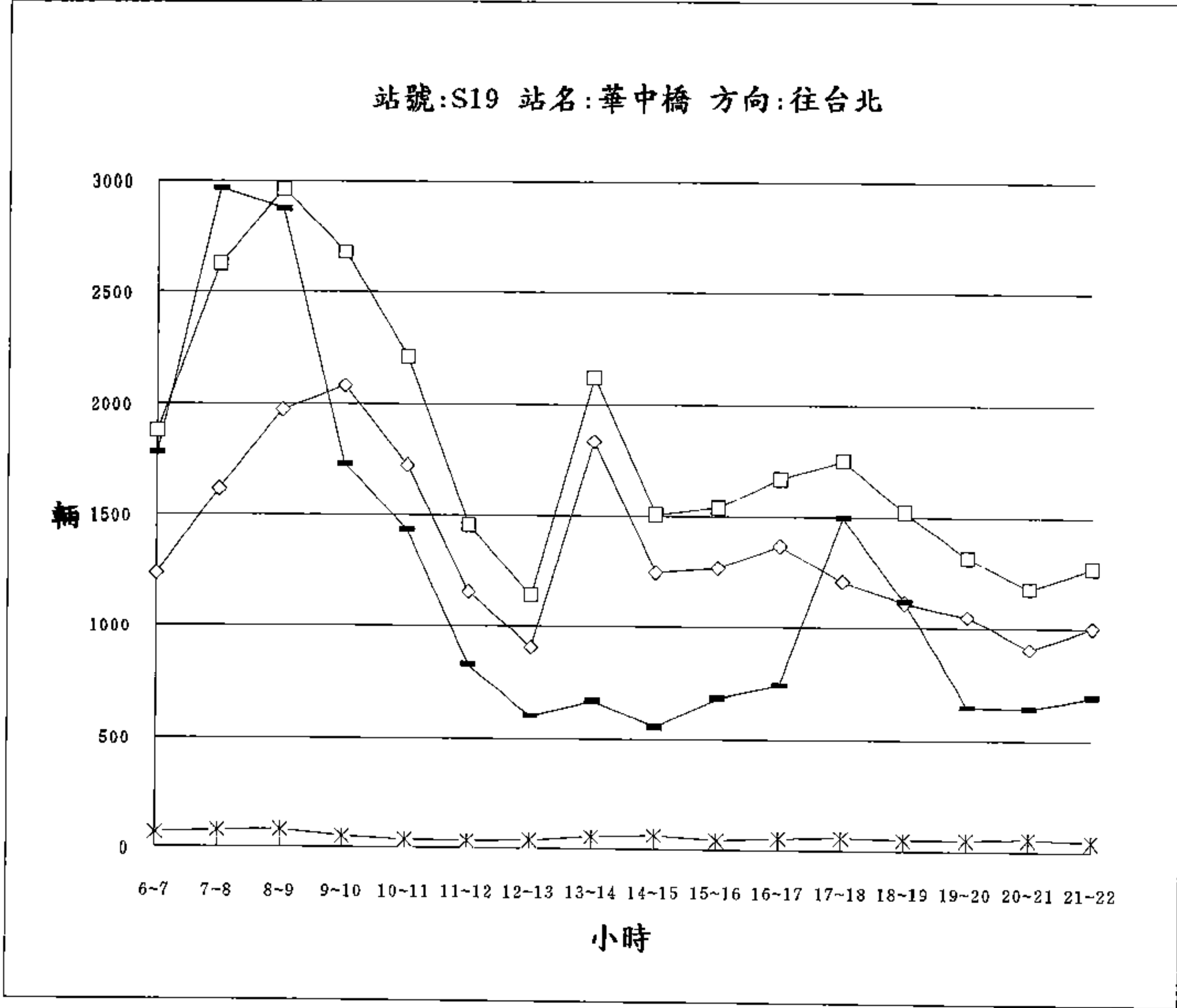
站名：華中橋

方向	往南					往北				
車種	大型	小型	機車	合	計	大型	小型	機車	合	計
時間	車	車	車	輛數	PCU	車	車	車	輛數	PCU
6~7	41	515	754	1310	803	70	1238	1778	3086	1876
7~8	53	840	1691	2584	1427	82	1615	2969	4666	2629
8~9	52	868	1260	2180	1324	86	1974	2875	4935	2966
9~10	63	922	1061	2046	1335	54	2081	1728	3863	2680
10~11	67	1042	849	1958	1397	38	1725	1435	3198	2213
11~12	31	1063	837	1931	1361	35	1157	824	2016	1457
12~13	57	952	445	1454	1171	37	907	599	1543	1142
13~14	58	1001	498	1557	1237	58	1833	670	2561	2121
14~15	61	1119	870	2050	1472	62	1248	551	1861	1506
15~16	54	957	642	1653	1231	42	1271	683	1996	1539
16~17	52	1209	1021	2282	1593	51	1370	740	2161	1669
17~18	55	992	1858	2905	1632	58	1213	1495	2766	1749
18~19	59	1007	2034	3100	1706	48	1112	1118	2278	1519
19~20	35	1025	1265	2325	1457	47	1053	651	1751	1319
20~21	50	945	1164	2159	1369	53	907	645	1605	1180
21~22	50	1190	1488	2728	1711	43	1002	696	1741	1275
合 計	838	15647	17737	34222	22225	864	21706	19457	42027	28839



—◇— 小型車    —\*— 大型車    — - — 機車    —□— PCU

站號:S19 站名:華中橋 方向:往台北

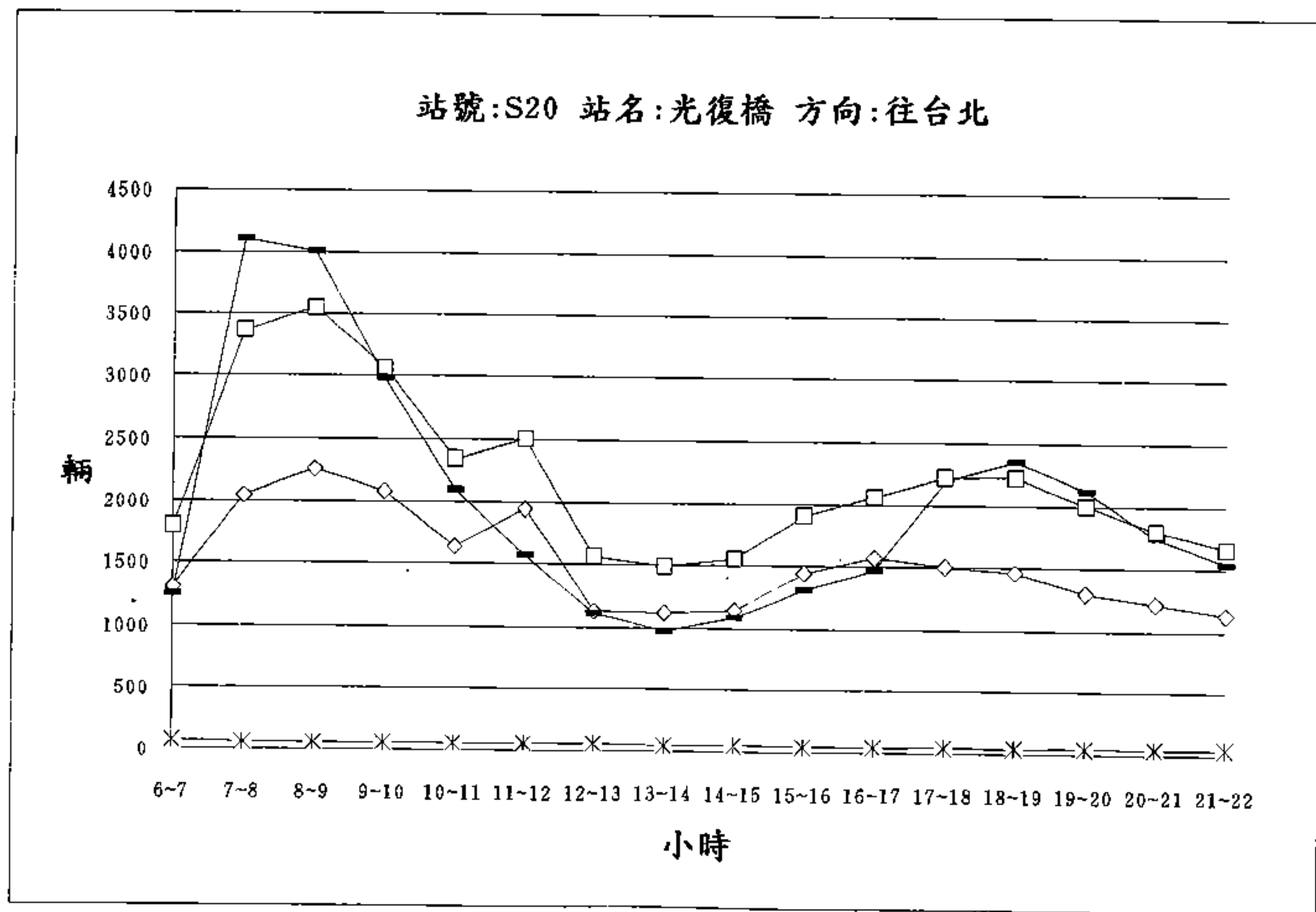


—◇— 小型車    —\*— 大型車    — - — 機車    —□— PCU

站號：S20

站名：光復橋

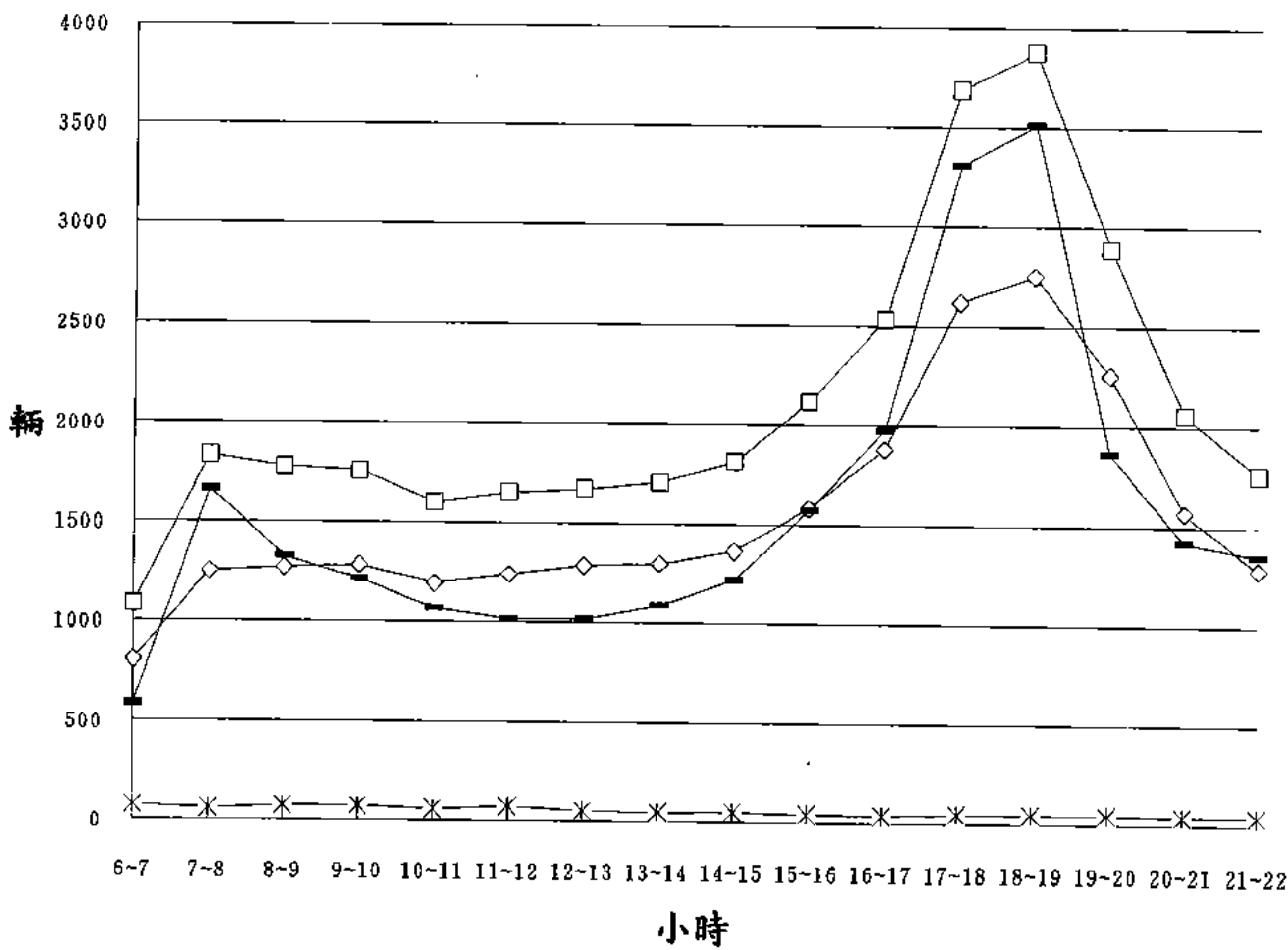
方向	往東					往西				
車種	大型車	小型車	機車	合 計	計 PCU	大型車	小型車	機車	合 計	計 PCU
時 間	車	車	車	輛數	PCU	車	車	車	輛數	PCU
6~7	76	1301	1242	2619	1788	71	805	583	1459	1086
7~8	56	2048	4103	6207	3363	56	1252	1661	2969	1834
8~9	59	2262	4005	6326	3552	70	1271	1326	2667	1774
9~10	61	2082	2979	5122	3067	71	1285	1214	2570	1756
10~11	58	1630	2101	3789	2347	56	1194	1069	2319	1599
11~12	58	1950	1561	3569	2505	71	1241	1016	2328	1652
12~13	58	1134	1113	2305	1555	52	1288	1016	2356	1671
13~14	48	1120	976	2144	1485	50	1301	1091	2442	1703
14~15	55	1142	1084	2281	1550	52	1366	1218	2636	1809
15~16	49	1441	1307	2797	1907	44	1580	1569	3193	2117
16~17	43	1567	1468	3078	2072	42	1879	1973	3894	2534
17~18	48	1499	2196	3743	2230	49	2622	3301	5972	3686
18~19	44	1457	2361	3862	2231	47	2752	3513	6312	3876
19~20	47	1295	2129	3471	2004	48	2260	1863	4171	2891
20~21	40	1216	1742	2998	1799	45	1568	1419	3032	2061
21~22	41	1131	1536	2708	1653	45	1284	1353	2682	1757
合 計	841	24275	31903	57019	35108	869	24948	25185	51002	33806



—◇— 小型車 —\*— 大型車 — - — 機車 —□— PCU



站號:S20 站名:光復橋 方向:往板橋

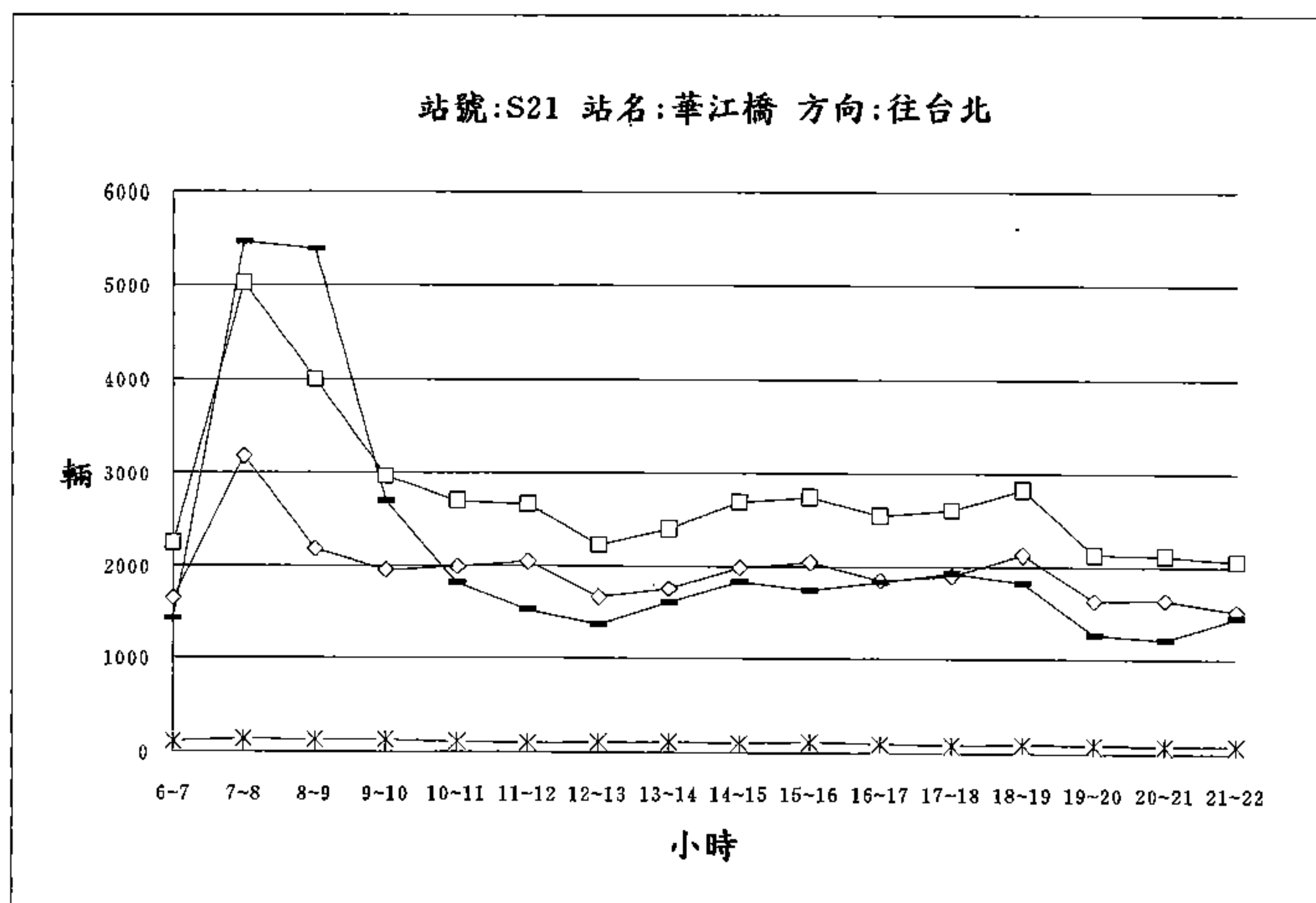


—◇— 小型車    —\*— 大型車    — - — 機車    —□— PCU

站號：S21

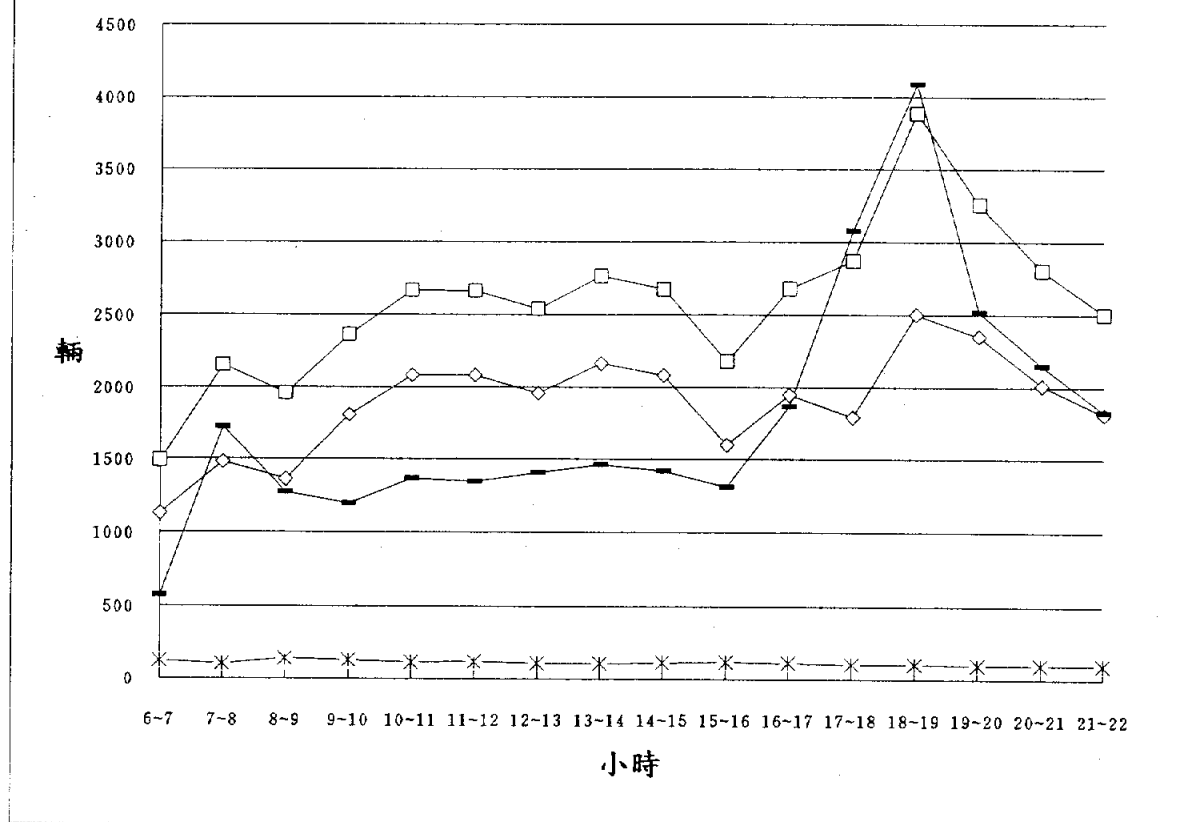
站名：華江橋

方向	東					西				
車種	大型	往	機車	合	計	大型	往	機車	合	計
時間	車	小型	車	輛數	PCU	車	小型	車	輛數	PCU
6~7	116	1650	1422	3188	2251	126	1130	570	1826	1490
7~8	141	3177	5468	8786	5029	101	1482	1721	3304	2150
8~9	134	2183	5387	7704	4000	142	1365	1274	2781	1960
9~10	131	1959	2697	4787	2965	129	1809	1196	3134	2361
10~11	110	1996	1809	3915	2704	117	2084	1367	3568	2670
11~12	101	2051	1518	3670	2658	118	2082	1345	3545	2663
12~13	108	1660	1362	3130	2231	108	1957	1407	3472	2541
13~14	109	1759	1607	3475	2405	107	2166	1465	3738	2766
14~15	101	1990	1836	3927	2692	112	2082	1420	3614	2676
15~16	115	2049	1739	3903	2743	120	1602	1313	3035	2176
16~17	95	1850	1832	3777	2542	113	1950	1869	3932	2680
17~18	81	1906	1934	3921	2608	103	1793	3077	4973	2871
18~19	96	2135	1828	4059	2827	104	2502	4090	6696	3885
19~20	82	1632	1264	2978	2134	100	2348	2518	4966	3253
20~21	80	1640	1210	2930	2123	96	2014	2148	4258	2802
21~22	77	1513	1444	3034	2062	97	1810	1831	3738	2505
合 計	1677	31150	34357	67184	43973	1793	30176	28611	60580	41449



—◇— 小型車    —\*— 大型車    — - — 機車    —□— PCU

站號:S21 站名:華江橋 方向:往板橋

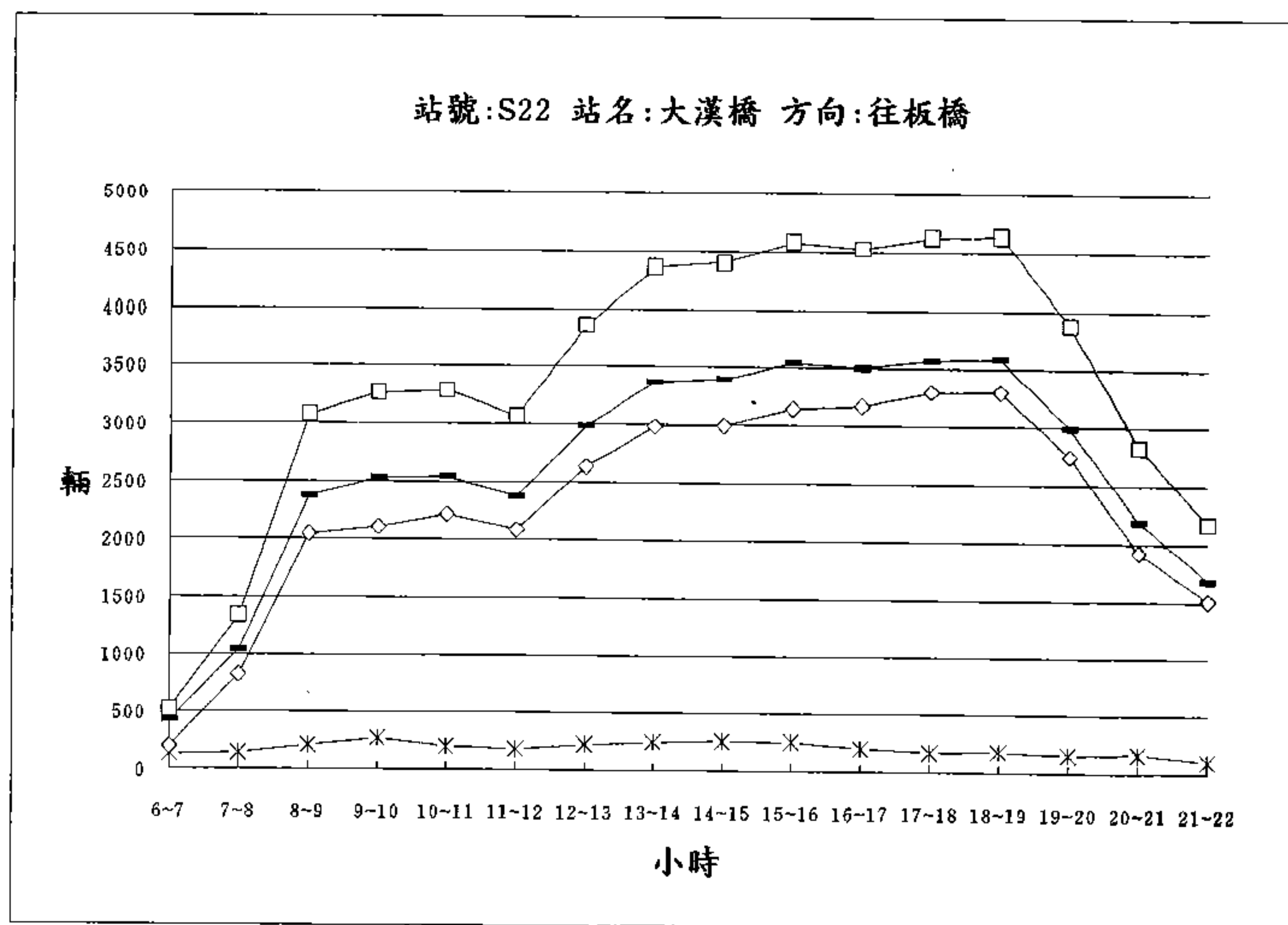


—◇— 小型車    —\*— 大型車    — - — 機車    —□— PCU

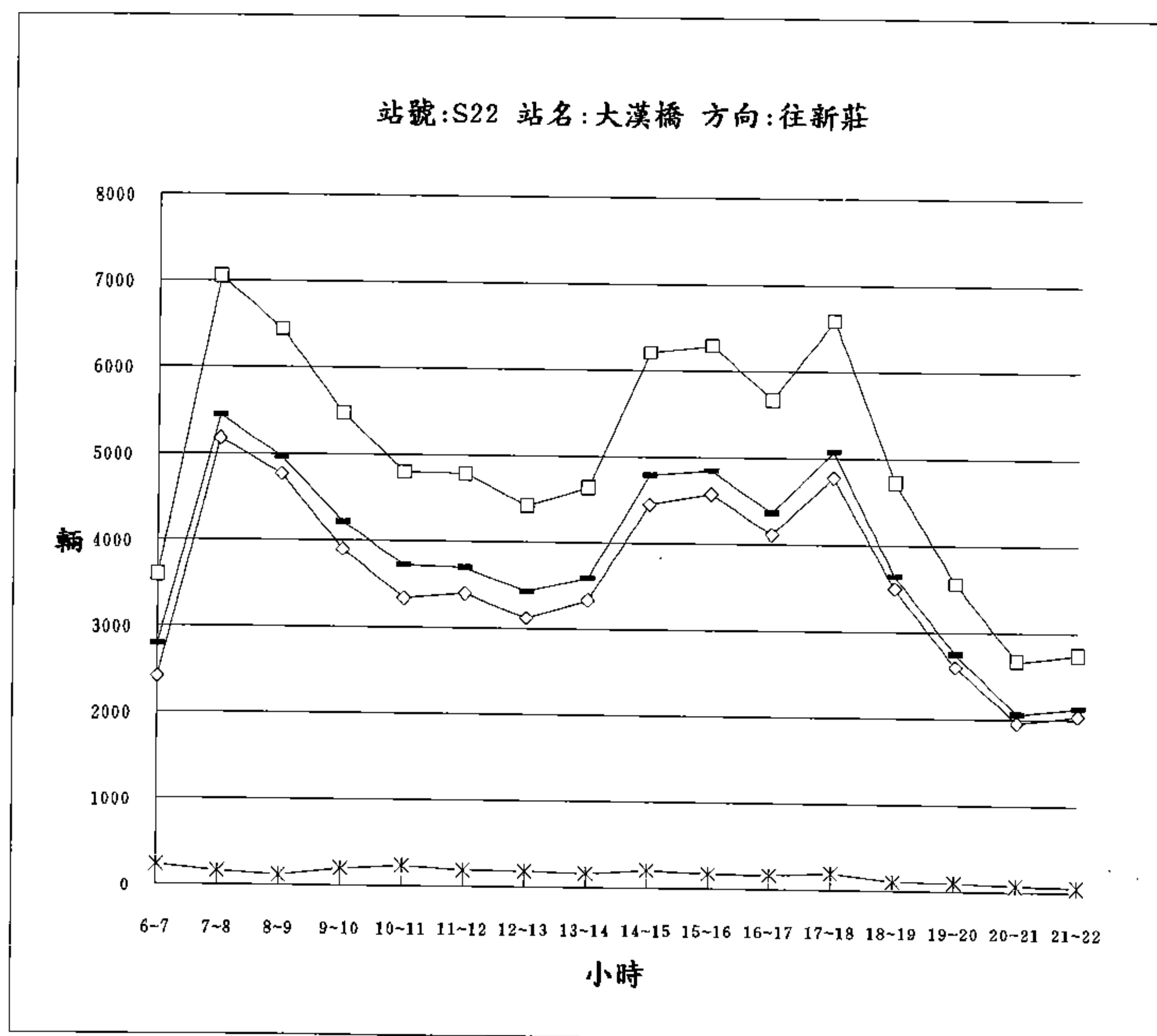
站號：S22

站名：大漢橋

方向	往南				往北					
車種	大型	小型	機車	合	大型	小型	機車	合	計	
時間	車	車	車	輛數	車	車	車	輛數	PCU	
6~7	133	194	420	747	235	2412	2796	5443	3603	
7~8	139	821	1045	2005	163	5175	5435	10773	7050	
8~9	208	2047	2375	4630	122	4772	4966	9860	6445	
9~10	267	2104	2534	4905	197	3900	4224	8321	5463	
10~11	200	2225	2543	4968	236	3337	3714	7287	4805	
11~12	177	2091	2373	4641	194	3391	3694	7279	4790	
12~13	219	2635	2984	5838	187	3112	3423	6722	4419	
13~14	243	2981	3370	6594	159	3331	3586	7076	4645	
14~15	257	2993	3400	6650	206	4454	4787	9447	6199	
15~16	249	3147	3539	6935	169	4581	4843	9593	6287	
16~17	205	3171	3500	6876	159	4108	4360	8627	5655	
17~18	174	3292	3568	7034	191	4773	5071	10035	6581	
18~19	175	3301	3581	7057	100	3483	3639	7222	4725	
19~20	155	2744	2989	5888	93	2591	2738	5422	3552	
20~21	166	1923	2190	4279	62	1952	2051	4065	2660	
21~22	107	1512	1685	3304	49	2030	2110	4189	2737	
合 計	3074	37181	42096	82351	2522	57402	61437	121361	79616	



—◇— 小型車    —\*— 大型車    — - — 機車    —□— PCU

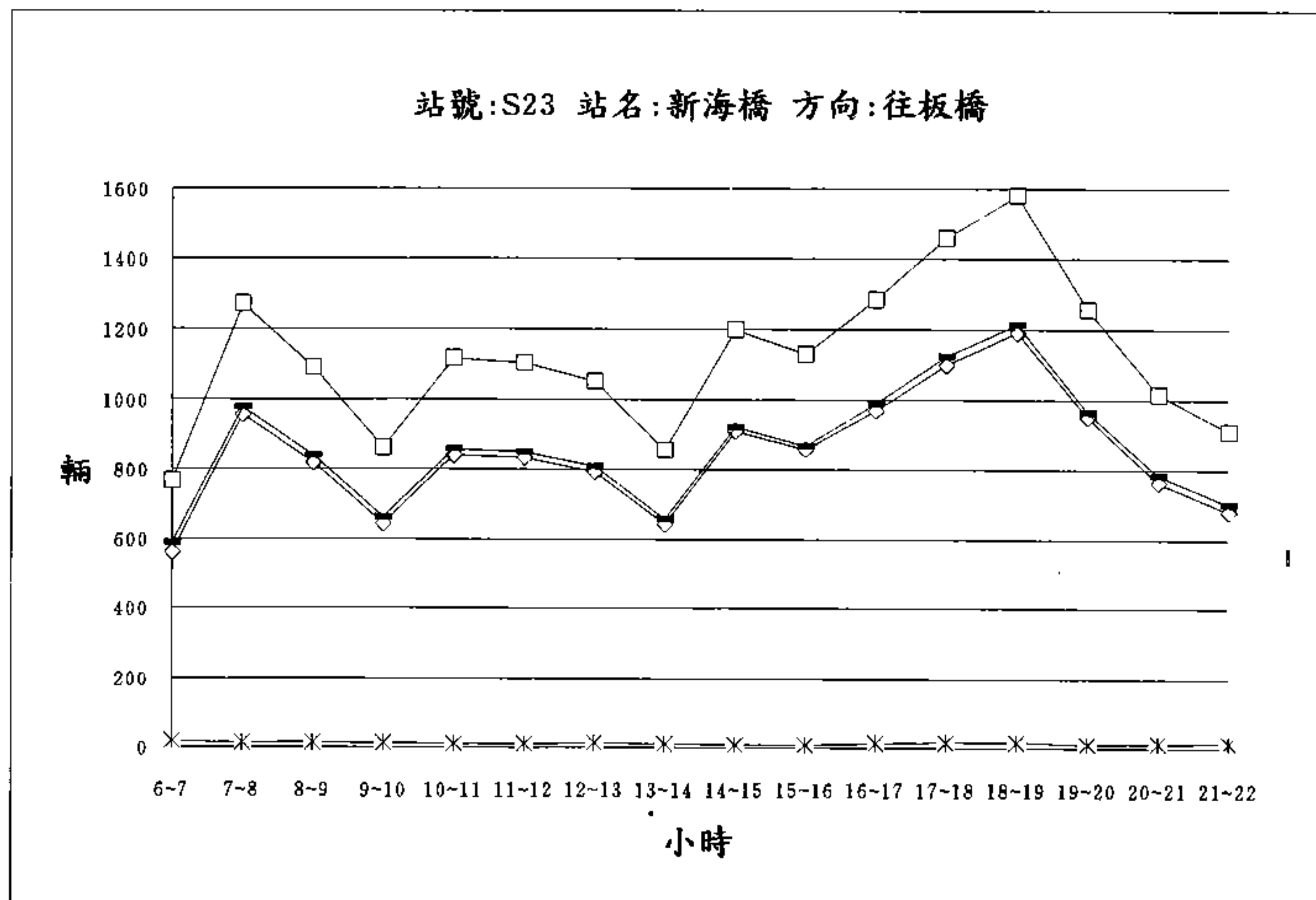


—◇— 小型車    —\*— 大型車    — - — 機車    —□— PCU

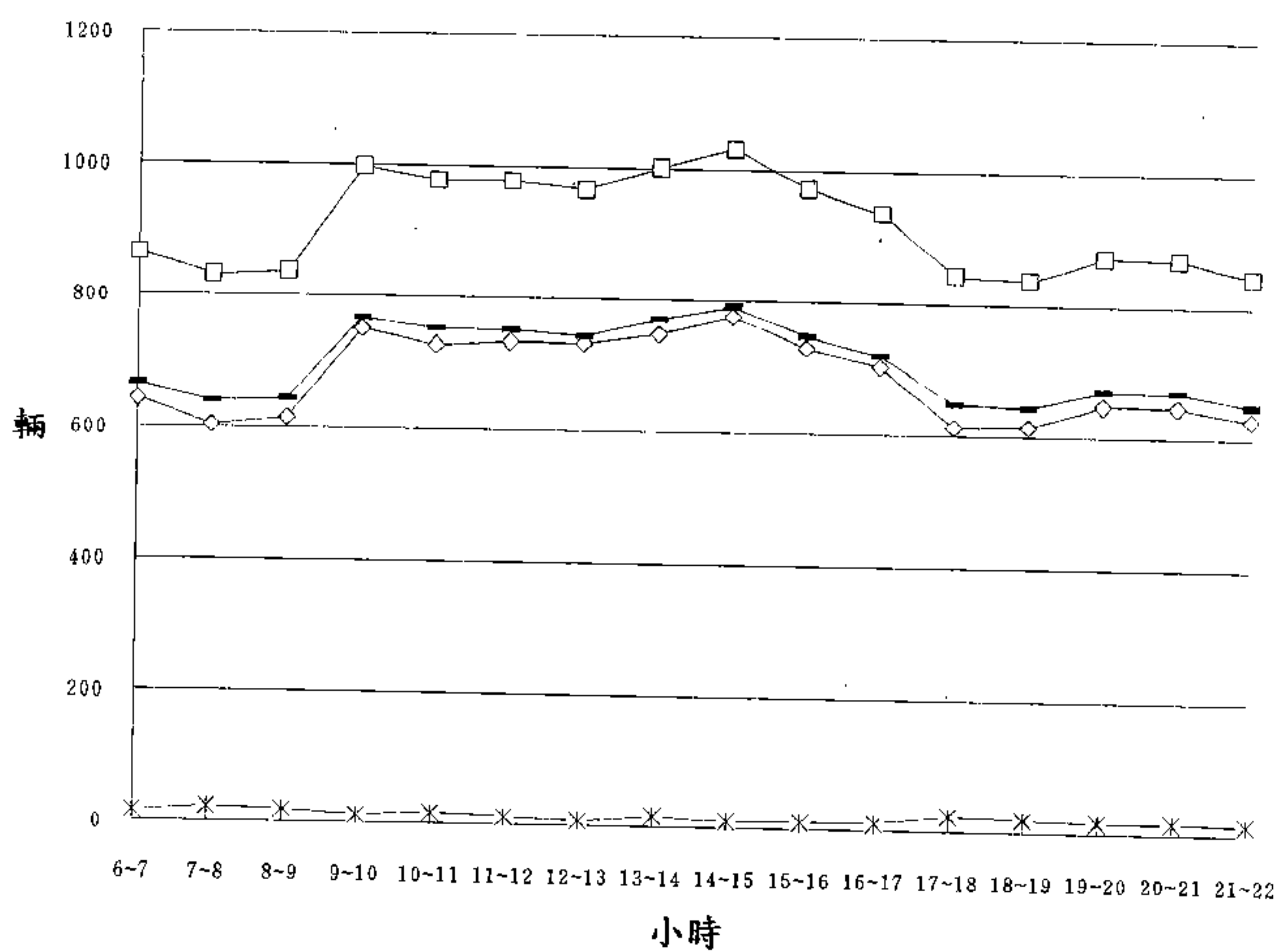
站號：S23

站名：新海橋

方向	往南					往北				
車種	大型車	小型車	機車	合 計	計	大型車	小型車	機車	合 計	計
時 間	車	車	車	輛數	PCU	車	車	車	輛數	PCU
6~7	18	563	590	1171	767	15	643	666	1324	865
7~8	13	957	977	1947	1270	24	603	639	1266	831
8~9	14	819	840	1673	1092	19	615	644	1278	837
9~10	13	643	663	1319	861	12	750	768	1530	998
10~11	11	841	858	1710	1115	17	727	753	1497	978
11~12	10	834	849	1693	1104	12	734	752	1498	978
12~13	12	791	809	1612	1052	7	733	744	1484	967
13~14	10	643	658	1311	855	15	748	771	1534	1002
14~15	8	909	922	1839	1198	10	777	792	1579	1030
15~16	8	857	869	1734	1130	11	731	748	1490	972
16~17	13	969	989	1971	1285	11	703	720	1434	936
17~18	16	1100	1124	2240	1461	23	614	649	1286	843
18~19	16	1191	1215	2422	1580	19	615	644	1278	837
19~20	10	951	966	1927	1256	15	648	671	1334	872
20~21	13	763	783	1559	1017	15	647	670	1332	871
21~22	14	680	701	1395	911	14	629	650	1293	845
合 計	199	13511	13813	27523	17954	239	10917	11281	22437	14662



站號:S23 站名:新海橋 方向:往新莊

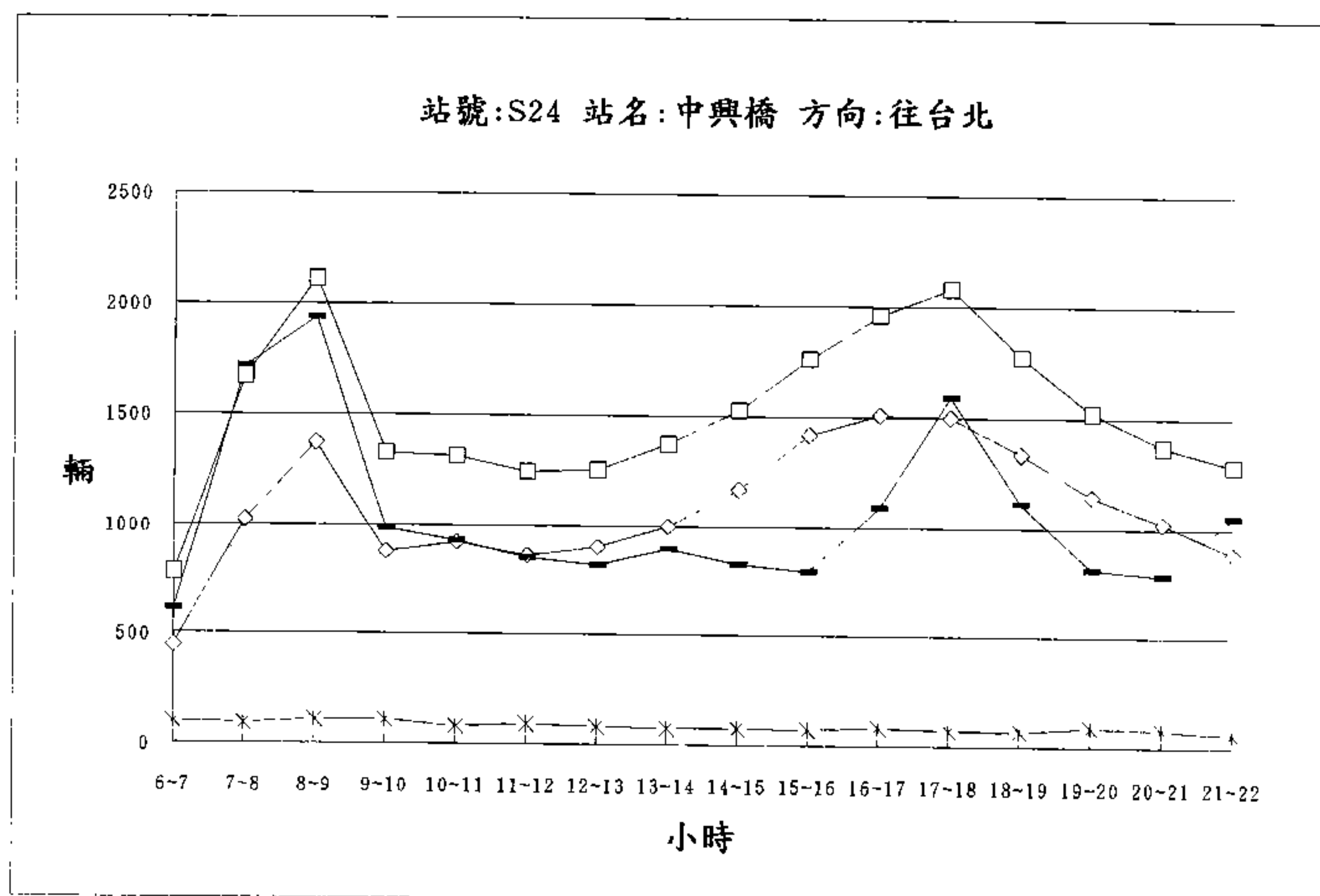


—◇— 小型車    —\*— 大型車    — - — 機車    —□— PCU

站號：S24

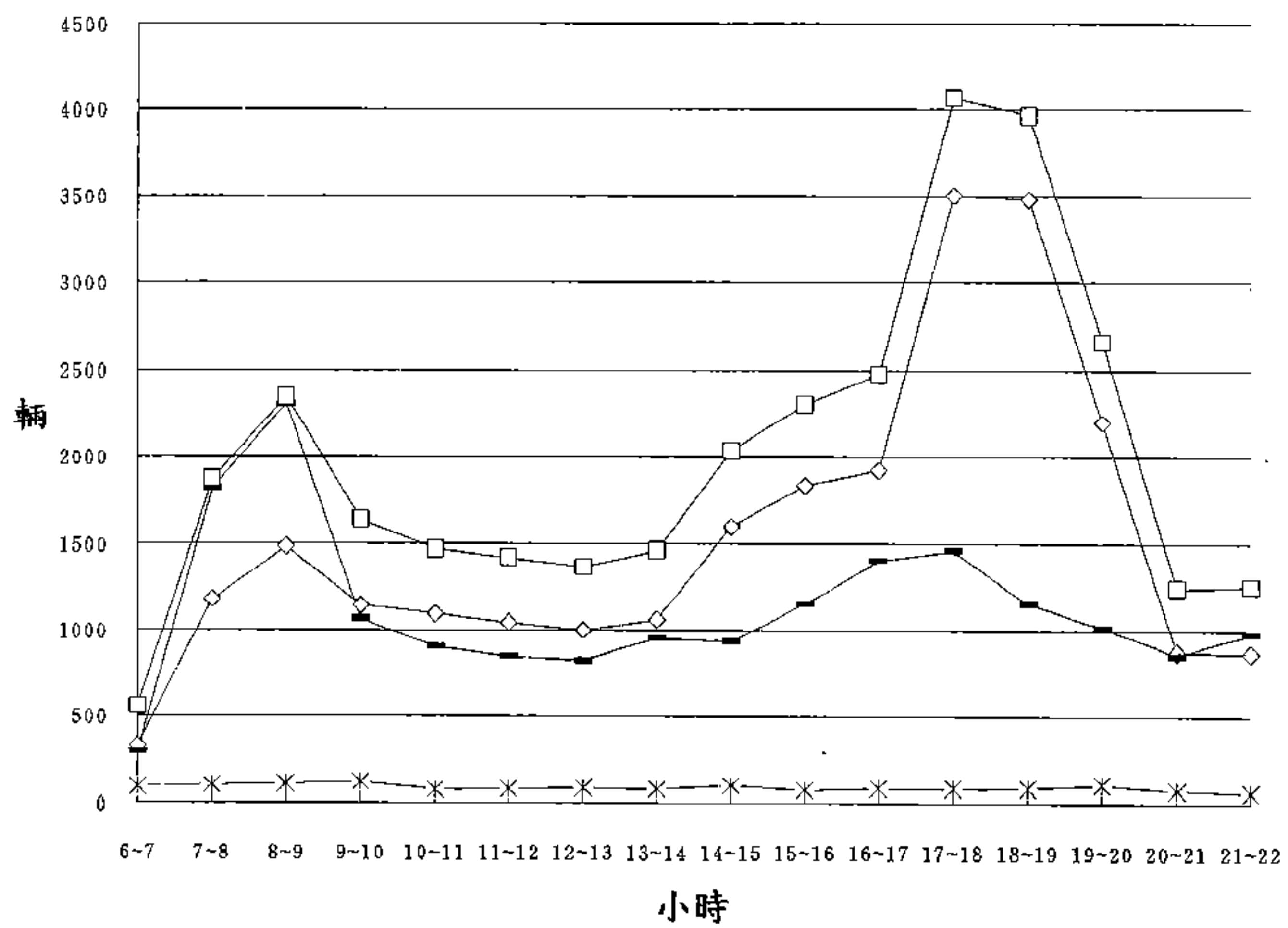
站名：中興橋

方向	往東					往西				
車種 時間	大型 車	小型 車	機車	合 輛數	計 PCU	大型 車	小型 車	機車	合 輛數	計 PCU
6~7	98	445	610	1153	775	93	328	292	713	555
7~8	90	1021	1716	2827	1671	100	1178	1822	3100	1875
8~9	105	1375	1938	3418	2114	110	1486	2307	3903	2343
9~10	107	873	985	1965	1329	118	1141	1065	2324	1638
10~11	77	921	925	1923	1314	74	1088	898	2060	1468
11~12	89	856	848	1793	1244	82	1041	844	1967	1417
12~13	75	899	813	1787	1255	83	996	821	1900	1367
13~14	73	998	893	1964	1375	80	1057	951	2088	1462
14~15	72	1170	821	2063	1524	102	1603	931	2636	2035
15~16	71	1417	790	2278	1761	77	1839	1149	3065	2299
16~17	80	1510	1091	2681	1957	86	1927	1405	3418	2478
17~18	71	1500	1590	3161	2084	83	3503	1462	5048	4066
18~19	68	1337	1114	2519	1773	90	3481	1152	4723	3962
19~20	87	1148	809	2044	1521	107	2194	1014	3315	2659
20~21	76	1025	782	1883	1374	76	872	855	1803	1243
21~22	59	884	1054	1997	1289	63	867	974	1904	1254
合 計	1298	17379	16779	35456	24360	1424	24601	17942	43967	32120





站號:S24 站名:中興橋 方向:往三重

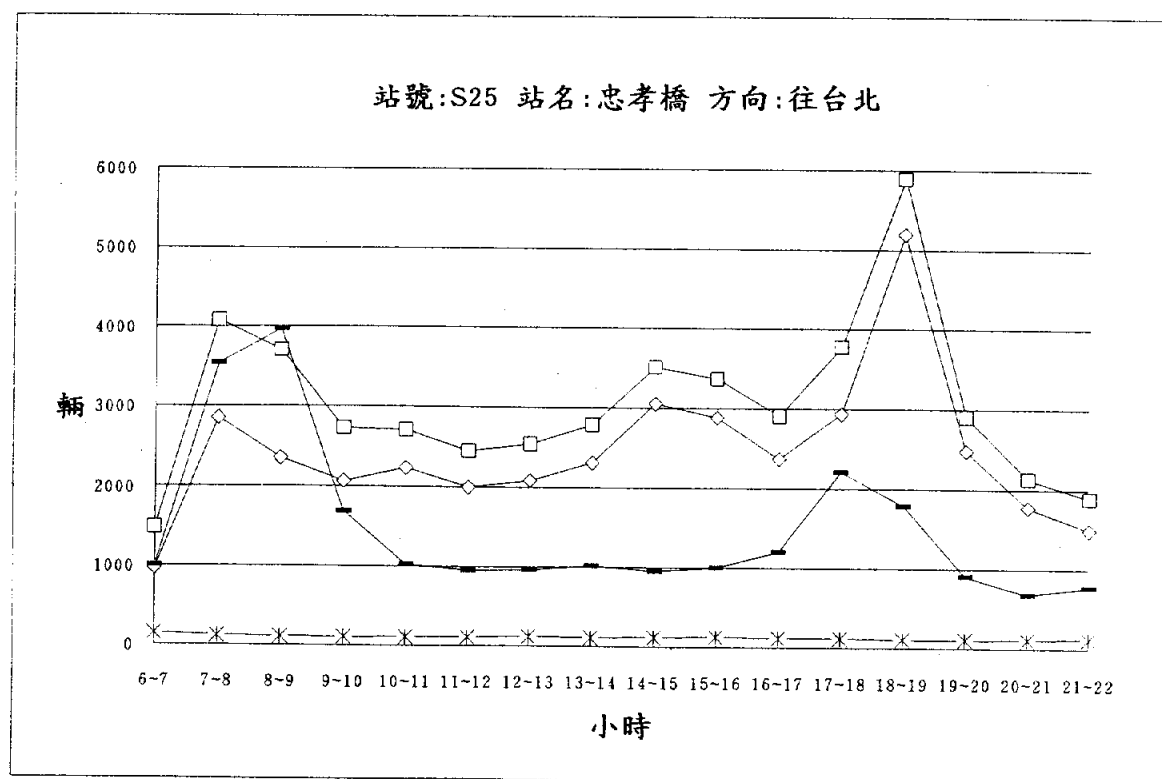


—◇— 小型車 —\*— 大型車 — - — 機車 —□— PCU

站號：S25

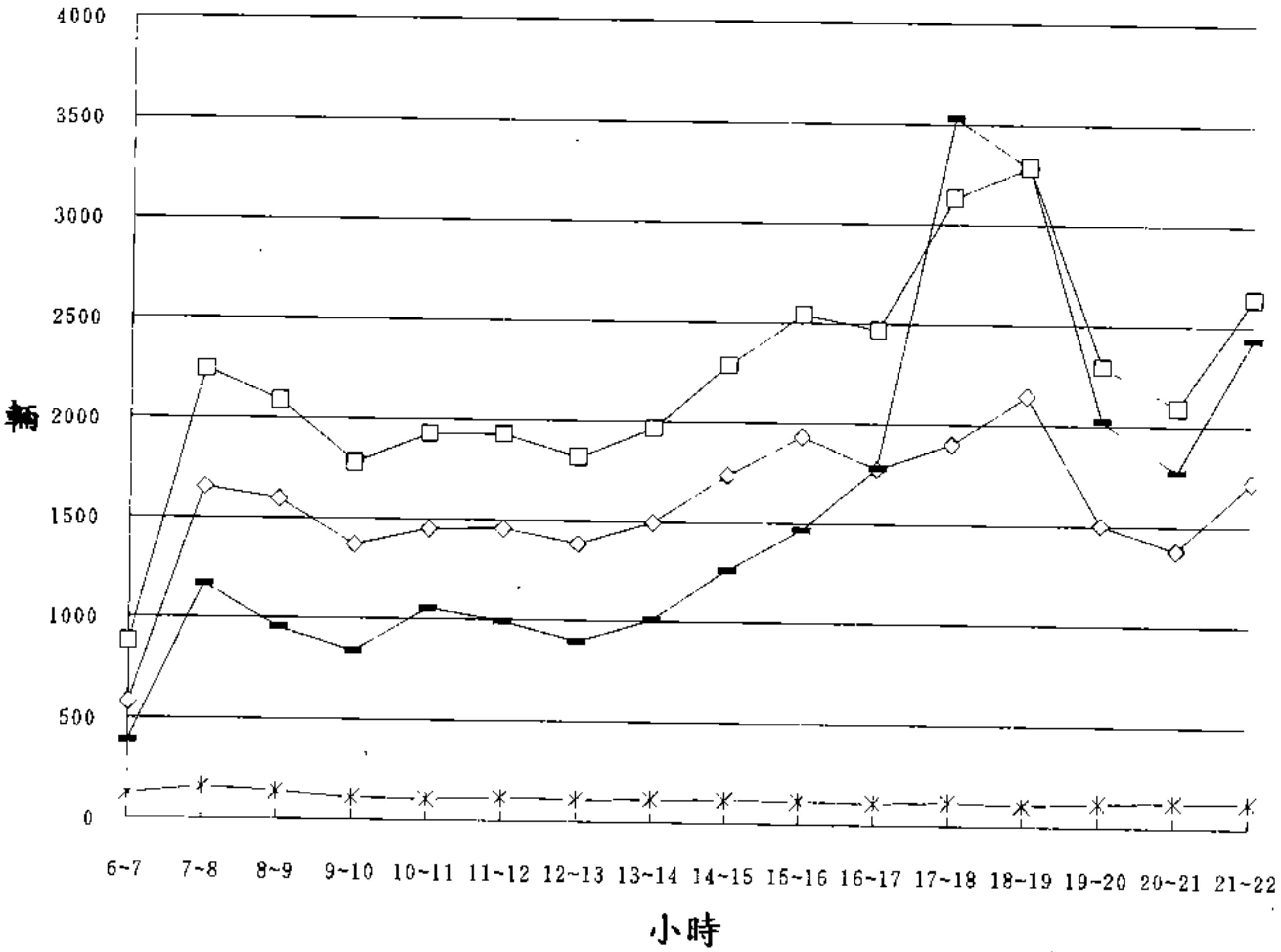
站名：忠孝橋

方向 車種 時間	大型 車	往 小型 車	機車	東 合 輛數	計 PCU	大型 車	往 小型 車	機車	西 合 輛數	計 PCU
6~7	146	967	1000	2113	1486	124	578	387	1089	880
7~8	115	2849	3540	6504	4084	160	1654	1166	2980	2244
8~9	111	2350	3969	6430	3707	140	1595	952	2687	2091
9~10	102	2067	1690	3859	2727	108	1368	837	2313	1781
10~11	110	2236	1017	3363	2706	107	1451	1054	2612	1928
11~12	111	2001	947	3059	2452	117	1456	993	2566	1929
12~13	115	2087	954	3156	2546	111	1382	893	2386	1816
13~14	110	2318	1013	3441	2787	114	1494	1006	2614	1967
14~15	117	3051	946	4114	3510	117	1736	1257	3110	2289
15~16	122	2882	998	4002	3364	114	1932	1463	3509	2542
16~17	116	2371	1201	3688	2905	110	1772	1776	3658	2470
17~18	116	2933	2216	5265	3772	117	1899	3529	5545	3133
18~19	104	5200	1791	7095	5893	104	2145	3282	5531	3286
19~20	104	2479	904	3487	2906	123	1504	2025	3652	2296
20~21	107	1775	677	2559	2139	124	1377	1771	3272	2094
21~22	114	1488	769	2371	1890	126	1721	2434	4281	2640
合 計	1820	39054	23632	64506	48874	1916	25064	24825	51805	35386



—◇— 小型車 —\*— 大型車 — - — 機車 —□— PCU

站號:S25 站名:忠孝橋 方向:往三重

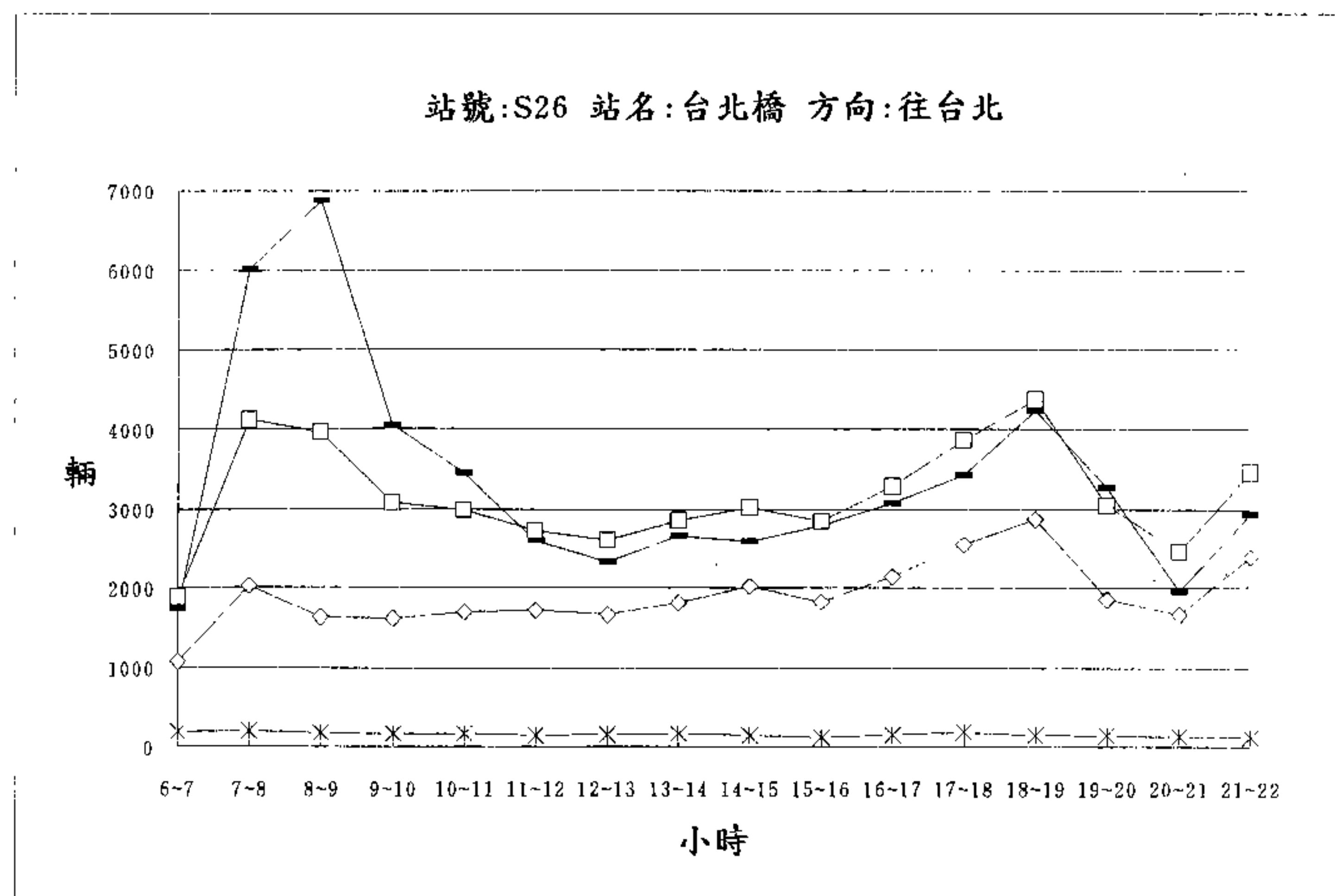


—◇— 小型車    —\*— 大型車    — - — 機車    —□— PCU

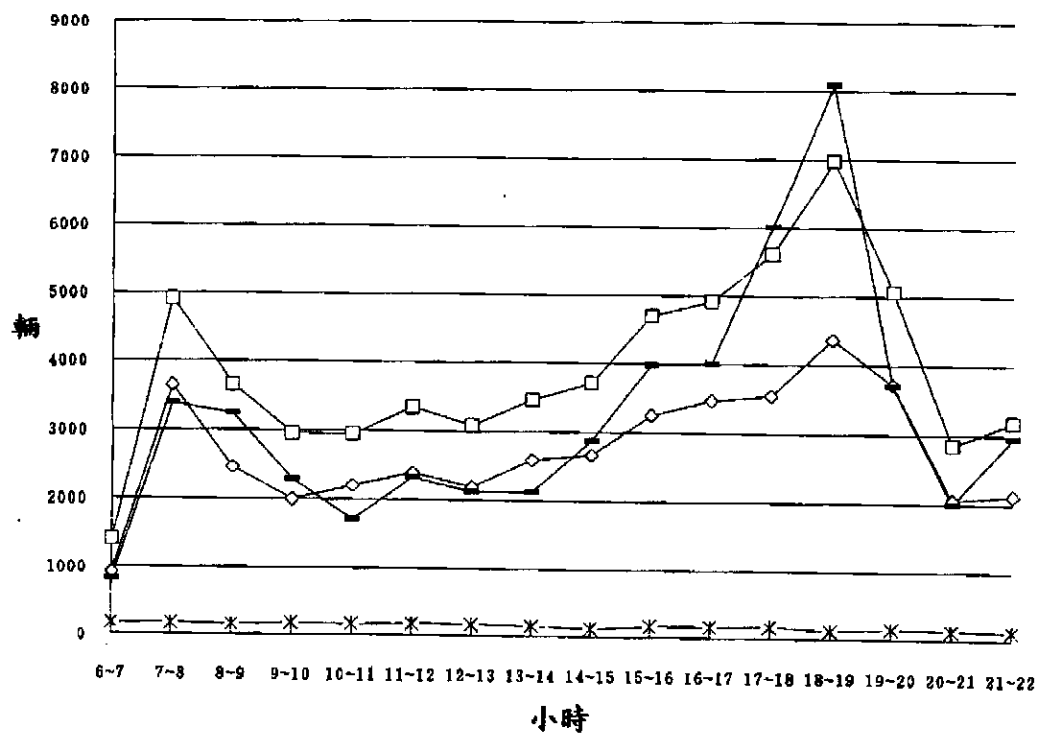
站號：S26

站名：台北橋

方向	往東					往西				
車種	大型車	小型車	機車	合計	PCU	大型車	小型車	機車	合計	PCU
時間				輛數					輛數	
6~7	188	1076	1740	3004	1880	159	919	820	1898	1404
7~8	202	2019	6018	8239	4127	171	3643	3380	7194	4914
8~9	174	1630	6880	8684	3955	153	2461	3238	5852	3662
9~10	170	1617	4047	5834	3086	177	2000	2286	4463	2951
10~11	170	1702	3450	5322	2992	160	2195	1707	4062	2947
11~12	151	1728	2600	4479	2735	178	2387	2316	4881	3349
12~13	158	1674	2323	4155	2608	172	2190	2120	4482	3084
13~14	164	1818	2669	4651	2865	152	2592	2121	4865	3456
14~15	152	2022	2591	4765	3027	118	2668	2876	5662	3708
15~16	124	1828	2796	4748	2853	171	3253	3981	7405	4704
16~17	154	2143	3078	5375	3297	168	3469	4007	7644	4923
17~18	185	2560	3432	6177	3867	182	3543	6014	9739	5620
18~19	153	2878	4231	7262	4377	127	4364	8090	12581	6982
19~20	137	1868	3280	5285	3058	155	3722	3703	7580	5065
20~21	132	1675	1959	3766	2461	131	2057	2001	4189	2854
21~22	126	2393	2947	5466	3466	115	2121	2955	5191	3180
合計	2540	30631	54041	87212	50653	2489	43584	51615	97688	62802



站號:S26 站名:台北橋 方向:往三重

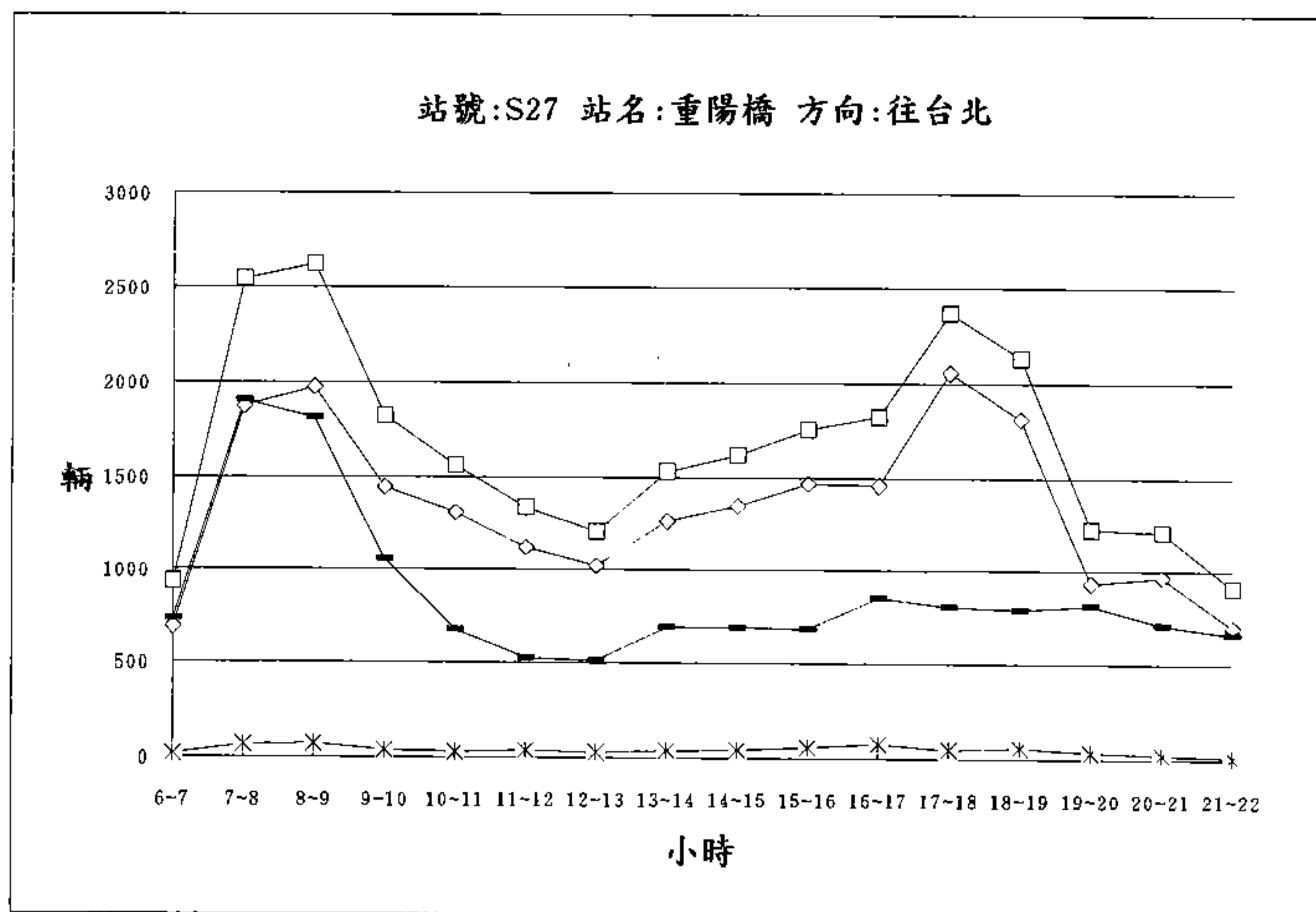


—◇— 小型車    —\*— 大型車    — - — 機車    —□— PCU

站號：S27

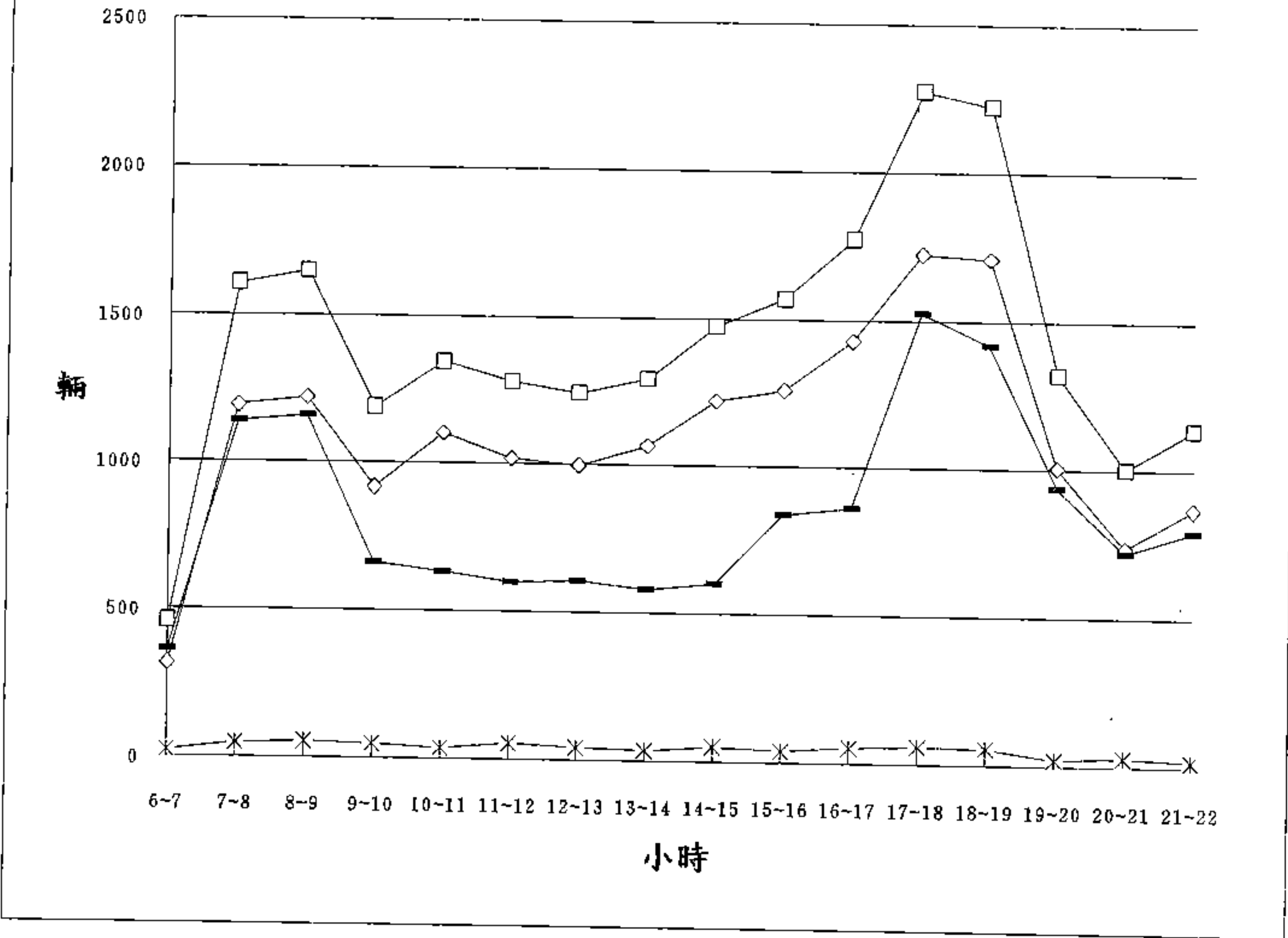
站名：重陽橋

方向	往東					往西				
車種	大型車	小型車	機車	合 計	PCU	大型車	小型車	機車	合 計	PCU
時 間	車	車	車	輛數	PCU	車	車	車	輛數	PCU
6~7	18	689	731	1438	935	22	315	362	699	457
7~8	66	1873	1905	3844	2544	48	1192	1136	2376	1605
8~9	70	1974	1810	3854	2622	55	1219	1156	2430	1648
9~10	39	1443	1055	2537	1818	49	916	662	1627	1188
10~11	31	1310	675	2016	1559	37	1100	633	1770	1345
11~12	38	1122	524	1684	1336	55	1017	599	1671	1279
12~13	25	1021	509	1555	1211	43	995	607	1645	1242
13~14	36	1268	688	1992	1528	36	1064	580	1680	1292
14~15	43	1349	687	2079	1620	51	1220	602	1873	1477
15~16	55	1466	681	2202	1753	41	1260	837	2138	1573
16~17	74	1458	849	2381	1824	55	1432	863	2350	1773
17~18	46	2059	806	2911	2370	61	1725	1526	3312	2274
18~19	57	1812	791	2660	2135	58	1711	1420	3189	2224
19~20	35	932	812	1779	1228	22	1006	939	1967	1321
20~21	23	966	708	1697	1213	33	737	720	1490	1003
21~22	10	695	657	1362	907	21	869	792	1682	1138
合 計	666	21437	13888	35991	26603	687	17778	13434	31899	22839



—◇— 小型車    —\*— 大型車    — - — 機車    —□— PCU

站號:S27 站名:重陽橋 方向:往三重



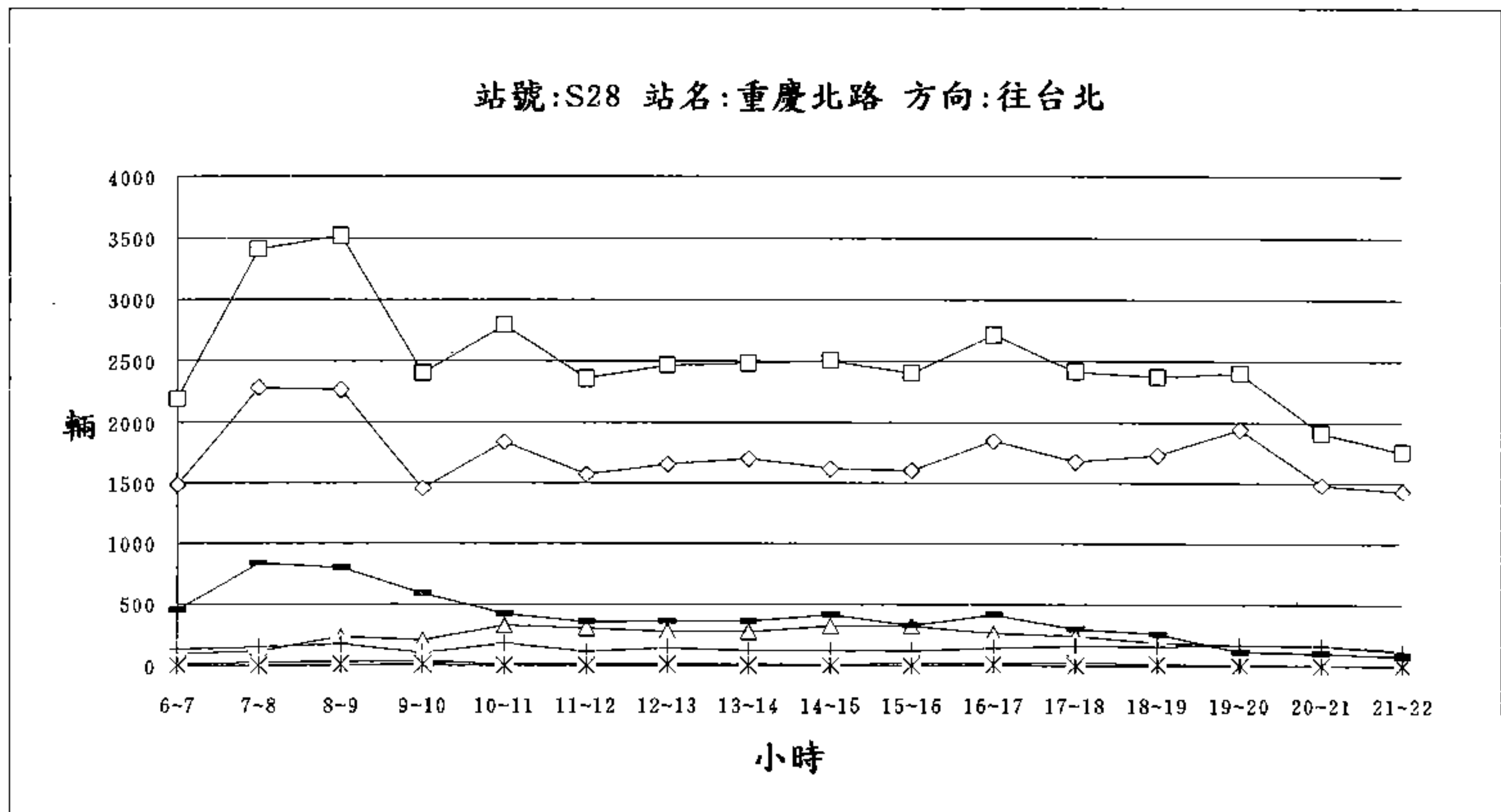
—◇— 小型車 —\*— 大型車 — - — 機車 —□— PCU

站號:S28

站名:重慶北路

方向:往台北

時間	車種	小客車	小貨車	大客車	大貨車	聯結車	機車	合 輛 數	計 PCU
6~7		1484	98	134	14	4	455	2189	2042
7~8		2278	115	151	28	2	836	3410	3085
8~9		2271	233	172	33	8	803	3520	3233
9~10		1453	203	102	40	14	587	2399	2198
10~11		1840	328	180	16	2	423	2789	2679
11~12		1572	302	112	16	3	355	2360	2251
12~13		1655	273	143	20	7	364	2462	2372
13~14		1705	277	121	12	4	364	2483	2374
14~15		1622	321	122	15	4	418	2502	2368
15~16		1606	324	118	17	4	330	2399	2308
16~17		1852	260	147	27	6	420	2712	2598
17~18		1681	241	163	26	4	299	2414	2365
18~19		1737	189	157	19	9	258	2369	2342
19~20		1949	167	167	6	1	112	2402	2434
20~21		1483	161	164	8	1	102	1919	1956
21~22		1431	126	116	2	4	81	1760	1785
合 計		27619	3618	2269	299	77	6207	40089	38390



—◇— 小客車 —△— 小貨車 —+— 大客車 —×— 大貨車 —\*— 聯結車 — - — 機車 —□— PCU

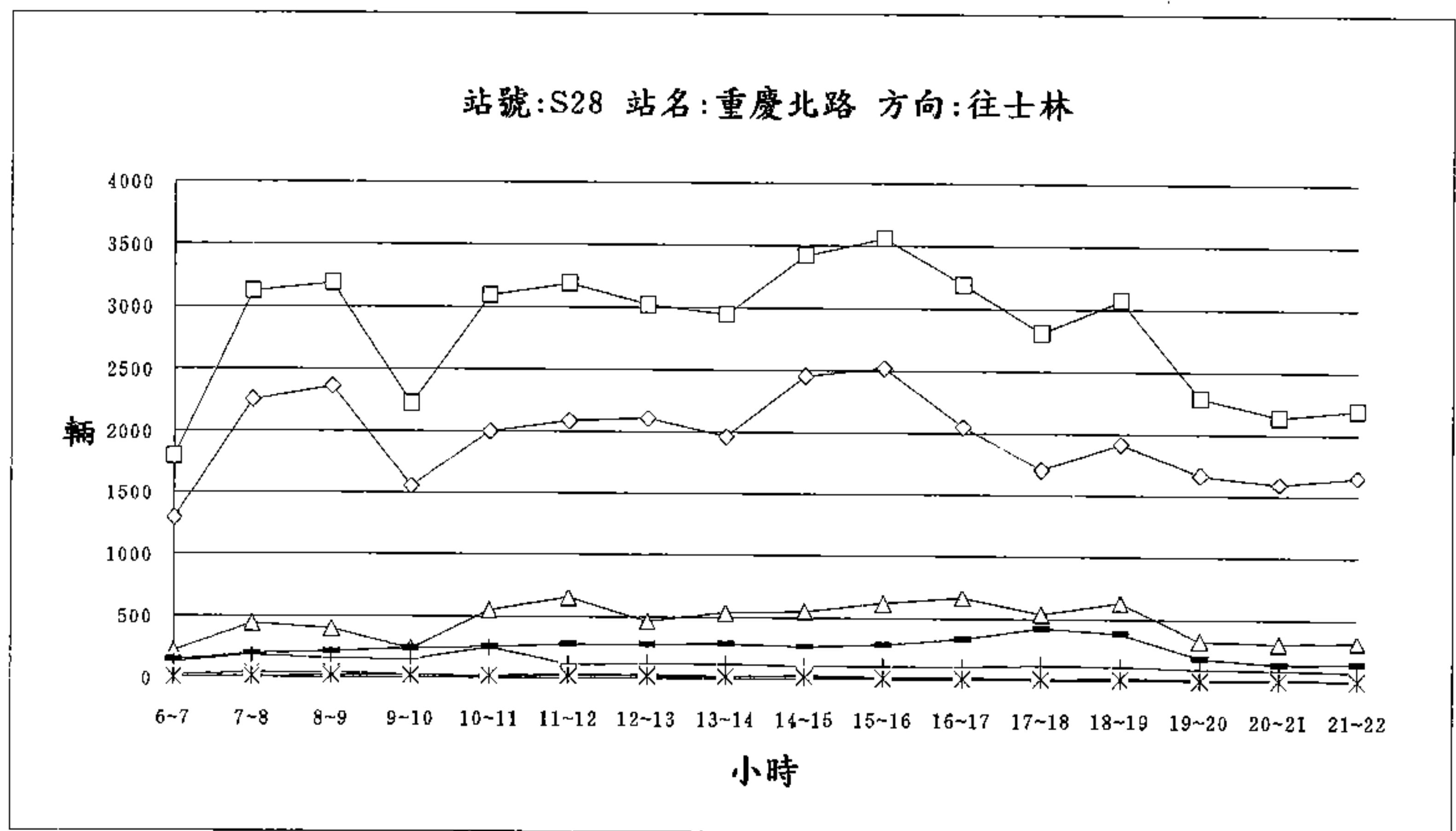


站號:S28

站名:重慶北路

方向:往士林

時間	車種	小客車	小貨車	大客車	大貨車	聯結車	機車	合 輛 數	計 PCU
6~7		1290	219	123	18	7	140	1797	1808
7~8		2252	440	181	43	11	194	3121	3153
8~9		2362	399	155	40	20	212	3188	3210
9~10		1555	234	148	26	18	242	2223	2216
10~11		2002	553	248	20	17	255	3095	3127
11~12		2090	657	112	31	20	275	3185	3149
12~13		2113	466	119	29	16	277	3020	2980
13~14		1965	540	117	21	21	281	2945	2905
14~15		2456	548	107	31	20	262	3424	3392
15~16		2527	619	104	17	14	283	3564	3504
16~17		2053	665	107	18	15	337	3195	3112
17~18		1706	538	120	15	12	422	2813	2688
18~19		1921	632	115	16	10	379	3073	2964
19~20		1666	326	95	14	9	185	2295	2271
20~21		1596	302	89	12	6	134	2139	2132
21~22		1655	315	75	5	4	144	2198	2172
合 計		31209	7453	2015	356	220	4022	45275	44783



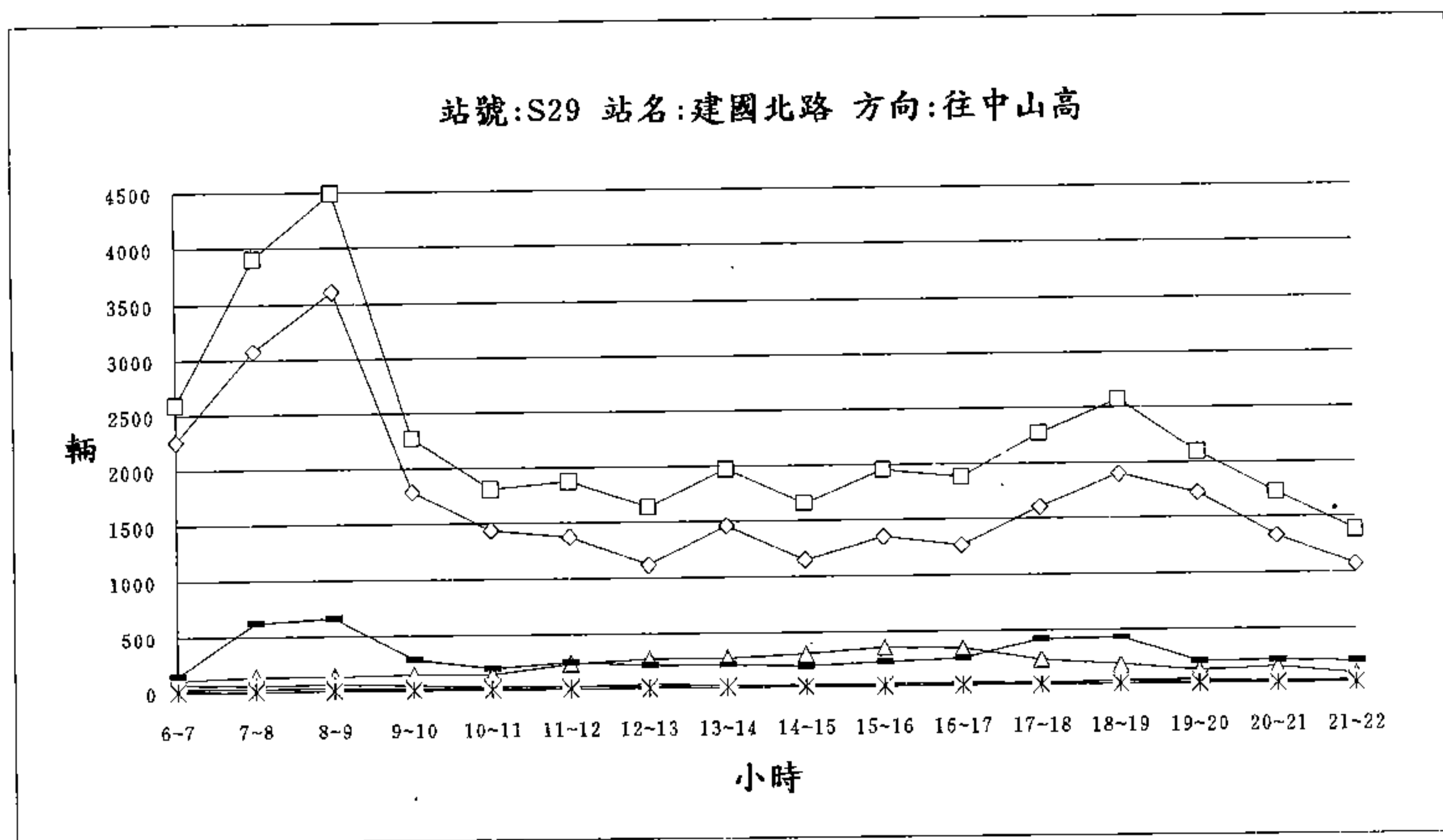
—◇—小客車 —△—小貨車 —+—大客車 —×—大貨車 —\*—聯結車 —-—機車 —□—PCU

站號:S29

站名:建國北路

方向:往中山高

時間	車種	小客車	小貨車	大客車	大貨車	聯結車	機車	合 輛 數	計 PCU
6~7		2259	100	66	24	5	138	2592	2576
7~8		3076	131	49	22	0	625	3903	3626
8~9		3609	132	58	26	2	666	4493	4205
9~10		1791	140	42	18	5	279	2275	2173
10~11		1439	133	23	21	2	191	1809	1739
11~12		1375	224	14	22	1	236	1872	1774
12~13		1117	264	35	16	2	204	1638	1565
13~14		1465	268	18	15	1	208	1975	1889
14~15		1141	300	14	13	4	184	1656	1584
15~16		1351	351	17	14	1	222	1956	1862
16~17		1267	335	21	10	2	246	1881	1777
17~18		1608	229	15	5	2	414	2273	2079
18~19		1901	178	25	34	3	431	2572	2391
19~20		1723	119	13	38	6	201	2100	2034
20~21		1334	147	23	13	2	204	1723	1642
21~22		1069	83	10	23	5	194	1384	1311
合 計		27525	3134	443	314	43	4643	36102	34227



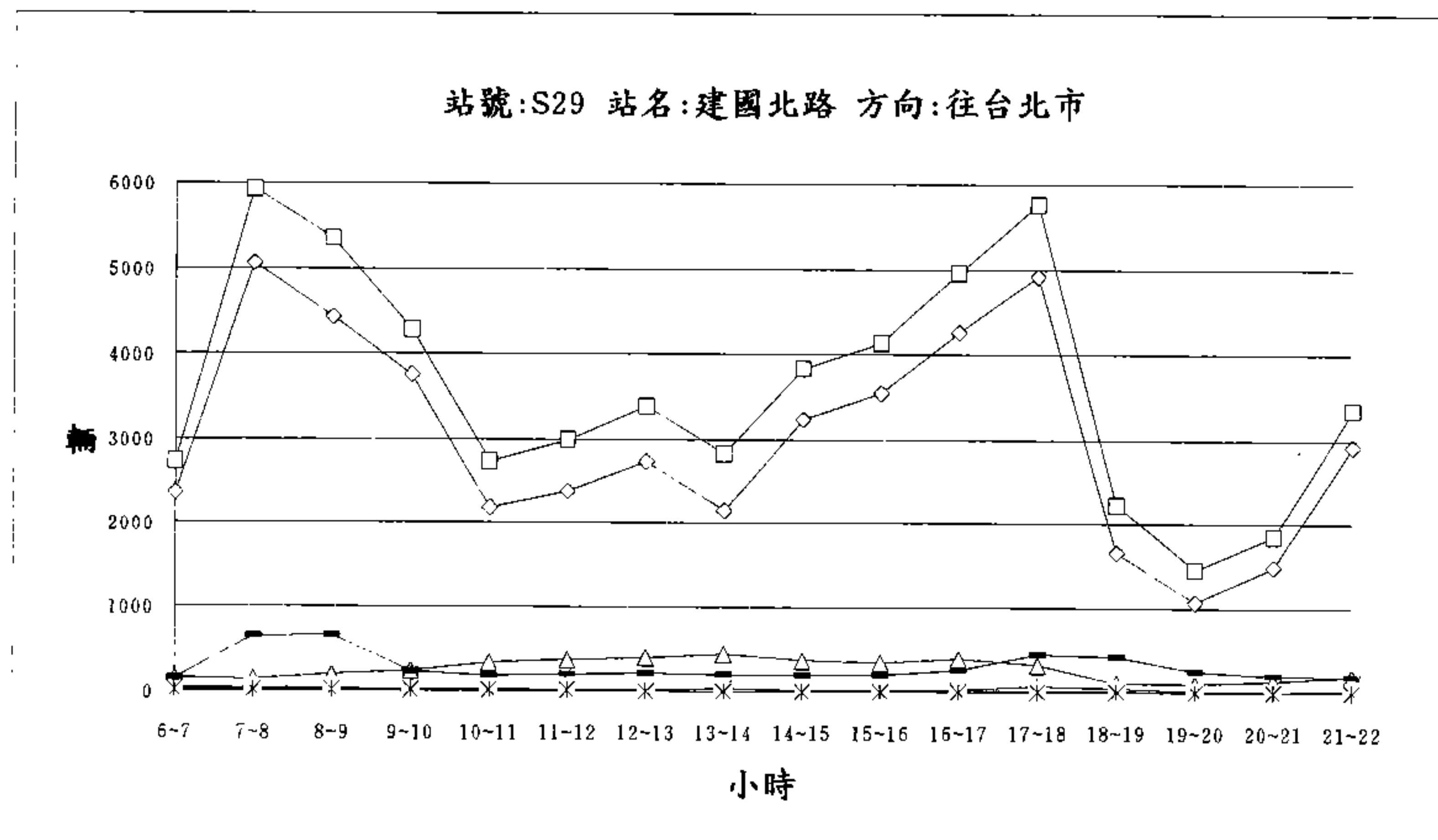
—◇— 小客車 —△— 小貨車 —+— 大客車 —×— 大貨車 —\*— 聯結車 — - — 機車 —□— PCU

站號:S29

站名:建國北路

方向:往台北市

時間	車種	小客車	小貨車	大客車	大貨車	聯結車	機車	合 輛 數	計 PCU
6~7		2365	153	32	27	18	146	2741	2725
7~8		5067	143	34	28	12	649	5933	5658
8~9		4428	200	35	24	8	656	5351	5065
9~10		3756	237	16	30	8	232	4279	4198
10~11		2177	337	7	28	9	183	2741	2681
11~12		2384	369	6	19	8	201	2987	2911
12~13		2744	392	10	23	3	212	3384	3299
13~14		2155	435	7	38	4	197	2836	2766
14~15		3233	366	9	23	4	194	3829	3754
15~16		3549	344	14	16	3	201	4127	4046
16~17		4253	386	31	31	3	254	4958	4867
17~18		4921	318	67	12	2	440	5760	5583
18~19		1655	104	42	15	3	410	2229	2057
19~20		1065	108	20	5	1	251	1450	1339
20~21		1483	143	11	14	0	198	1849	1763
21~22		2925	188	18	27	6	190	3354	3291
合 計		48160	4223	359	360	92	4614	57808	56003



—◇— 小客車 —△— 小貨車 —+— 大客車 —×— 大貨車 —\*— 聯結車 — - — 機車 —□— PCU

## 附件 A-7

### 高速公路及重要省縣道路行駛時間及延滯統計表

## 主次要幹道各路段平均旅行速率統計表

編號：T01

路線名稱：台北交流道連絡道（重慶北路）

起迄點位置：交流道以北二公里 ～ 以南二公里

去向全長 4.000公里

回向全長 4.000公里

位 置 (介 於)	路 段 長 度  (公尺)	平 均 旅 行 速 率 (公里 / 小時)					
		上午尖峰		非尖峰		下午尖峰	
		去	回	去	回	去	回
以北二公里 ～ 以南二公里	4000	20.7	19.9	30.8	27.4	19.3	18.7
平均總旅行速率 公里/小時		20.7	19.9	30.8	27.4	19.3	18.7

## 主次要幹道各路段平均行駛速率統計表

編號：T01

路線名稱：台北交流道連絡道（重慶北路）

起迄點位置：交流道以北二公里 ～ 以南二公里

去向全長 4.000公里

回向全長 4.000公里

位 置 (介 於)	路 段 長 度  (公尺)	平 均 行 駛 速 率 (公里 / 小時)					
		上午尖峰		非尖峰		下午尖峰	
		去	回	去	回	去	回
以北二公里 ～ 以南二公里	4000	27.7	24.6	38.6	32.8	24.2	24.2
平均總行駛速率 公里/小時		27.7	24.6	38.6	32.8	24.2	24.2

# 主次要幹道旅行時間及延滯因素統計表

編號：T01  
路線名稱：台北交流道連絡道（重慶北路）  
起迄點位置：交流道以北二公里 ～ 以南二公里

去向全長 4.000公里  
回向全長 4.000公里

調查時間			上午尖峰		非尖峰		下午尖峰	
方向 (往)			去	回	去	回	去	回
平均總旅行速率 (公里 / 小時)			20.7	19.9	30.8	27.4	19.3	18.7
平均總行駛速率 (公里 / 小時)			27.7	24.6	38.6	32.8	24.2	24.2
總旅行時間	行駛時間	(秒)	519.0	585.0	373.0	439.0	595.0	595.0
		(%)	74.7	80.7	79.7	83.5	79.5	77.1
	路段延滯	(秒)	0.0	0.0	0.0	0.0	0.0	0.0
		(%)	0.0	0.0	0.0	0.0	0.0	0.0
	交叉口延滯	(秒)	176.0	140.0	95.0	87.0	153.0	177.0
		(%)	25.3	19.3	20.3	16.5	20.5	22.9
	合計 (秒)		695.0	725.0	468.0	526.0	748.0	772.0
總延滯時間	路段延滯	阻塞 (%)	0.0	0.0	0.0	0.0	0.0	0.0
		公車停靠 (%)	0.0	0.0	0.0	0.0	0.0	0.0
		計程車停靠 (%)	0.0	0.0	0.0	0.0	0.0	0.0
		路邊停靠 (%)	0.0	0.0	0.0	0.0	0.0	0.0
		行人穿越 (%)	0.0	0.0	0.0	0.0	0.0	0.0
		其他 (%)	0.0	0.0	0.0	0.0	0.0	0.0
		小計 (%)	0.0	0.0	0.0	0.0	0.0	0.0
	交叉口延滯	紅燈 (%)	100.0	100.0	100.0	100.0	100.0	100.0
		左轉同向 (%)	0.0	0.0	0.0	0.0	0.0	0.0
		右轉 (%)	0.0	0.0	0.0	0.0	0.0	0.0
		左轉對向 (%)	0.0	0.0	0.0	0.0	0.0	0.0
		橫越車輛 (%)	0.0	0.0	0.0	0.0	0.0	0.0
		行人 (%)	0.0	0.0	0.0	0.0	0.0	0.0
		其他 (%)	0.0	0.0	0.0	0.0	0.0	0.0
		小計 (%)	100.0	100.0	100.0	100.0	100.0	100.0
	合計 (秒)		176.0	140.0	95.0	87.0	153.0	177.0

## 主次要幹道各路段平均旅行速率統計表

編號：T02

路線名稱：三重交流道連絡道（重陽路）

起迄點位置：交流道起點 ～ 以南二公里

去向全長 2.000公里

回向全長 2.000公里

位 置 (介 於)	路 段 長 度  (公尺)	平 均 旅 行 速 率 (公里 / 小時)					
		上午尖峰		非尖峰		下午尖峰	
		去	回	去	回	去	回
起點 ～ 以南二公里	2000	16.7	15.9	23.3	25.3	16.2	17.3
平均總旅行速率 公里/小時		16.7	15.9	23.3	25.3	16.2	17.3

## 主次要幹道各路段平均行駛速率統計表

編號：T02

路線名稱：三重交流道連絡道（重陽路）

起迄點位置：交流道起點 ～ 以南二公里

去向全長 2.000公里

回向全長 2.000公里

位 置 (介 於)	路 段 長 度  (公尺)	平 均 行 駛 速 率 (公里 / 小時)					
		上午尖峰		非尖峰		下午尖峰	
		去	回	去	回	去	回
起點 ～ 以南二公里	2000	23.6	21.1	27.8	32.7	19.1	20.9
平均總行駛速率 公里/小時		23.6	21.1	27.8	32.7	19.1	20.9



# 主次要幹道旅行時間及延滯因素統計表

編號：T02  
路線名稱：三重交流道連絡道（重陽路）  
起迄點位置：交流道起點 ～ 以南二公里

去向全長 2.000公里  
回向全長 2.000公里

調查時間			上午尖峰		非尖峰		下午尖峰	
方向 (往)			去	回	去	回	去	回
平均總旅行速率 (公里 / 小時)			16.7	15.9	23.3	25.3	16.2	17.3
平均總行駛速率 (公里 / 小時)			23.6	21.1	27.8	32.7	19.1	20.9
總旅行時間	行駛時間	(秒)	305.0	341.0	259.0	220.0	376.0	345.0
		(%)	70.6	75.3	83.8	77.2	84.5	83.1
	路段延滯	(秒)	0.0	0.0	0.0	0.0	0.0	0.0
		(%)	0.0	0.0	0.0	0.0	0.0	0.0
	交叉口延滯	(秒)	127.0	112.0	50.0	65.0	69.0	70.0
		(%)	29.4	24.7	16.2	22.8	15.5	16.9
	合計 (秒)		432.0	453.0	309.0	285.0	445.0	415.0
總延滯時間	路段延滯	阻 塞 (%)	0.0	0.0	0.0	0.0	0.0	0.0
		公車停靠 (%)	0.0	0.0	0.0	0.0	0.0	0.0
		計程車停靠 (%)	0.0	0.0	0.0	0.0	0.0	0.0
		路邊停靠 (%)	0.0	0.0	0.0	0.0	0.0	0.0
		行人穿越 (%)	0.0	0.0	0.0	0.0	0.0	0.0
		其 他 (%)	0.0	0.0	0.0	0.0	0.0	0.0
		小 計 (%)	0.0	0.0	0.0	0.0	0.0	0.0
	交叉口延滯	紅 燈 (%)	100.0	100.0	100.0	100.0	100.0	100.0
		左轉同向 (%)	0.0	0.0	0.0	0.0	0.0	0.0
		右 轉 (%)	0.0	0.0	0.0	0.0	0.0	0.0
		左轉對向 (%)	0.0	0.0	0.0	0.0	0.0	0.0
		橫越車輛 (%)	0.0	0.0	0.0	0.0	0.0	0.0
		行 人 (%)	0.0	0.0	0.0	0.0	0.0	0.0
		其 他 (%)	0.0	0.0	0.0	0.0	0.0	0.0
		小 計 (%)	100.0	100.0	100.0	100.0	100.0	100.0
	合計 (秒)		127.0	112.0	50.0	65.0	69.0	70.0



## 主次要幹道各路段平均旅行速率統計表

編號：T02

路線名稱：三重交流道連絡道(三和路)

起迄點位置：交流道以東二公里 ～以西二公里

去向全長 4.000公里

回向全長 4.000公里

位 置 (介 於)	路 段 長 度  (公尺)	平 均 旅 行 速 率 (公里 / 小時)					
		上午尖峰		非尖峰		下午尖峰	
		去	回	去	回	去	回
以東二公里 ～以西二公里	4000	16.5	16.7	23.6	25.8	19.6	17.9
平均總旅行速率 公里/小時		16.5	16.7	23.6	25.8	19.6	17.9

## 主次要幹道各路段平均行駛速率統計表

編號：T02

路線名稱：三重交流道連絡道(三和路)

起迄點位置：交流道以東二公里 ～以西二公里

去向全長 4.000公里

回向全長 4.000公里

位 置 (介 於)	路 段 長 度  (公尺)	平 均 行 駛 速 率 (公里 / 小時)					
		上午尖峰		非尖峰		下午尖峰	
		去	回	去	回	去	回
以東二公里 ～以西二公里	4000	25.7	24.8	27.2	31.6	24.9	24.8
平均總行駛速率 公里/小時		25.7	24.8	27.2	31.6	24.9	24.8

# 主次要幹道旅行時間及延滯因素統計表

編號：T02  
路線名稱：三重交流道連絡道(三和路)  
起迄點位置：交流道以東二公里 ~ 以西二公里

去向全長 4.000公里  
回向全長 4.000公里

調查時間			上午尖峰		非尖峰		下午尖峰	
方向 (往)			去	回	去	回	去	回
平均總旅行速率 (公里 / 小時)			16.5	16.7	23.6	25.8	19.6	17.9
平均總行駛速率 (公里 / 小時)			25.7	24.8	27.2	31.6	24.9	24.8
總旅行時間	行駛時間	(秒)	561.0	581.0	530.0	455.0	579.0	581.0
		(%)	64.4	67.5	87.0	81.4	78.8	72.3
	路段延滯	(秒)	99.0	23.0	0.0	0.0	14.0	0.0
		(%)	11.4	2.7	0.0	0.0	1.9	0.0
	交叉口延滯	(秒)	211.0	257.0	79.0	104.0	142.0	223.0
		(%)	24.2	29.8	13.0	18.6	19.3	27.7
	合計 (秒)		871.0	861.0	609.0	559.0	735.0	804.0
總延滯時間	路段延滯	阻塞 (%)	31.9	8.2	0.0	0.0	9.0	0.0
		公車停靠 (%)	0.0	0.0	0.0	0.0	0.0	0.0
		計程車停靠 (%)	0.0	0.0	0.0	0.0	0.0	0.0
		路邊停靠 (%)	0.0	0.0	0.0	0.0	0.0	0.0
		行人穿越 (%)	0.0	0.0	0.0	0.0	0.0	0.0
		其他 (%)	0.0	0.0	0.0	0.0	0.0	0.0
		小計 (%)	31.9	8.2	0.0	0.0	9.0	0.0
	交叉口延滯	紅燈 (%)	68.1	91.8	100.0	100.0	91.0	100.0
		左轉同向 (%)	0.0	0.0	0.0	0.0	0.0	0.0
		右轉 (%)	0.0	0.0	0.0	0.0	0.0	0.0
		左轉對向 (%)	0.0	0.0	0.0	0.0	0.0	0.0
		橫越車輛 (%)	0.0	0.0	0.0	0.0	0.0	0.0
		行人 (%)	0.0	0.0	0.0	0.0	0.0	0.0
		其他 (%)	0.0	0.0	0.0	0.0	0.0	0.0
		小計 (%)	68.1	91.8	100.0	100.0	91.0	100.0
	合計 (秒)		310.0	280.0	79.0	104.0	156.0	223.0

## 主次要幹道各路段平均旅行速率統計表

編號：T03

路線名稱：五股交流道連絡道（縣 107）

起迄點位置：交流道以北二公里 ～ 以南二公里

去向全長 4.000公里

回向全長 4.000公里

位 置 (介 於)	路 段 長 度  (公尺)	平 均 旅 行 速 率 (公里 / 小時)					
		上午尖峰		非尖峰		下午尖峰	
		去	回	去	回	去	回
以北二公里 ～ 以南二公里	4000	30.1	33.0	43.5	38.9	29.9	28.9
平均總旅行速率 公里/小時		30.1	33.0	43.5	38.9	29.9	28.9

## 主次要幹道各路段平均行駛速率統計表

編號：T03

路線名稱：五股交流道連絡道（縣 107）

起迄點位置：交流道以北二公里 ～ 以南二公里

去向全長 4.000公里

回向全長 4.000公里

位 置 (介 於)	路 段 長 度  (公尺)	平 均 行 駛 速 率 (公里 / 小時)					
		上午尖峰		非尖峰		下午尖峰	
		去	回	去	回	去	回
以北二公里 ～ 以南二公里	4000	31.7	40.7	52.4	50.2	34.4	28.9
平均總行駛速率 公里/小時		31.7	40.7	52.4	50.2	34.4	28.9

# 主次要幹道旅行時間及延滯因素統計表

編號：T03  
路線名稱：五股交流道連絡道  
起迄點位置：交流道以北二公里 ~ 以南二公里

去向全長 4.000公里  
回向全長 4.000公里

調查時間			上午尖峰		非尖峰		下午尖峰	
方向 (往)			去	回	去	回	去	回
平均總旅行速率 (公里 / 小時)			30.1	33.0	43.5	38.9	29.9	28.9
平均總行駛速率 (公里 / 小時)			31.7	40.7	52.4	50.2	34.4	28.9
總旅行時間	行駛時間	(秒)	454.0	354.0	275.0	287.0	418.0	498.0
		(%)	94.8	81.2	83.1	77.6	86.9	100.0
	路段延滯	(秒)	0.0	0.0	0.0	0.0	0.0	0.0
		(%)	0.0	0.0	0.0	0.0	0.0	0.0
	交叉口延滯	(秒)	25.0	82.0	56.0	83.0	63.0	0.0
		(%)	5.2	18.8	16.9	22.4	13.1	0.0
	合計 (秒)		479.0	436.0	331.0	370.0	481.0	498.0
總延滯時間	路段延滯	阻 塞 (%)	0.0	0.0	0.0	0.0	0.0	0.0
		公車停靠 (%)	0.0	0.0	0.0	0.0	0.0	0.0
		計程車停靠 (%)	0.0	0.0	0.0	0.0	0.0	0.0
		路邊停靠 (%)	0.0	0.0	0.0	0.0	0.0	0.0
		行人穿越 (%)	0.0	0.0	0.0	0.0	0.0	0.0
		其 他 (%)	0.0	0.0	0.0	0.0	0.0	0.0
		小 計 (%)	0.0	0.0	0.0	0.0	0.0	0.0
	交叉口延滯	紅 燈 (%)	100.0	100.0	100.0	100.0	100.0	0.0
		左轉同向 (%)	0.0	0.0	0.0	0.0	0.0	0.0
		右 轉 (%)	0.0	0.0	0.0	0.0	0.0	0.0
		左轉對向 (%)	0.0	0.0	0.0	0.0	0.0	0.0
		橫越車輛 (%)	0.0	0.0	0.0	0.0	0.0	0.0
		行 人 (%)	0.0	0.0	0.0	0.0	0.0	0.0
		其 他 (%)	0.0	0.0	0.0	0.0	0.0	0.0
		小 計 (%)	100.0	100.0	100.0	100.0	100.0	0.0
	合計 (秒)		25.0	82.0	56.0	83.0	63.0	0.0

## 主次要幹道各路段平均旅行速率統計表

編號：T04

路線名稱：林口交流道連絡道（縣105）

起迄點位置：交流道以北二公里 ～ 以南二公里

去向全長 4.000公里

回向全長 4.000公里

位 置 (介 於)	路 段 長 度  (公尺)	平 均 旅 行 速 率 (公里 / 小時)					
		上午尖峰		非尖峰		下午尖峰	
		去	回	去	回	去	回
以北二公里 ～ 以南二公里	4000	28.5	29.9	40.6	37.0	35.6	33.5
平均總旅行速率 公里/小時		28.5	29.9	40.6	37.0	35.6	33.5

## 主次要幹道各路段平均行駛速率統計表

編號：T04

路線名稱：林口交流道連絡道（縣105）

起迄點位置：交流道以北二公里 ～ 以南二公里

去向全長 4.000公里

回向全長 4.000公里

位 置 (介 於)	路 段 長 度  (公尺)	平 均 行 駛 速 率 (公里 / 小時)					
		上午尖峰		非尖峰		下午尖峰	
		去	回	去	回	去	回
以北二公里 ～ 以南二公里	4000	31.6	34.0	42.1	40.7	38.9	33.5
平均總行駛速率 公里/小時		31.6	34.0	42.1	40.7	38.9	33.5

# 主次要幹道旅行時間及延滯因素統計表

編號：T04  
路線名稱：林口交流道連絡道  
起迄點位置：交流道以北二公里 ~ 以南二公里

去向全長 4.000公里  
回向全長 4.000公里

調查時間			上午尖峰		非尖峰		下午尖峰	
方向 (往)			去	回	去	回	去	回
平均總旅行速率 (公里 / 小時)			28.5	29.9	40.6	37.0	35.6	33.5
平均總行駛速率 (公里 / 小時)			31.6	34.0	42.1	40.7	38.9	33.5
總旅行時間	行駛時間	(秒)	455.0	424.0	342.0	354.0	370.0	430.0
		(%)	90.1	88.0	96.3	91.0	91.4	100.0
	路段延滯	(秒)	5.0	5.0	0.0	0.0	0.0	0.0
		(%)	1.0	1.0	0.0	0.0	0.0	0.0
	交叉口延滯	(秒)	45.0	53.0	13.0	35.0	35.0	0.0
		(%)	8.9	11.0	3.7	9.0	8.6	0.0
	合計 (秒)		505.0	482.0	355.0	389.0	405.0	430.0
總延滯時間	路段延滯	阻 塞 (%)	10.0	8.6	0.0	0.0	0.0	0.0
		公車停靠 (%)	0.0	0.0	0.0	0.0	0.0	0.0
		計程車停靠 (%)	0.0	0.0	0.0	0.0	0.0	0.0
		路邊停靠 (%)	0.0	0.0	0.0	0.0	0.0	0.0
		行人穿越 (%)	0.0	0.0	0.0	0.0	0.0	0.0
		其 他 (%)	0.0	0.0	0.0	0.0	0.0	0.0
		小 計 (%)	10.0	8.6	0.0	0.0	0.0	0.0
	交叉口延滯	紅 燈 (%)	90.0	91.4	100.0	100.0	100.0	0.0
		左轉同向 (%)	0.0	0.0	0.0	0.0	0.0	0.0
		右 轉 (%)	0.0	0.0	0.0	0.0	0.0	0.0
		左轉對向 (%)	0.0	0.0	0.0	0.0	0.0	0.0
		橫越車輛 (%)	0.0	0.0	0.0	0.0	0.0	0.0
		行 人 (%)	0.0	0.0	0.0	0.0	0.0	0.0
		其 他 (%)	0.0	0.0	0.0	0.0	0.0	0.0
		小 計 (%)	90.0	91.4	100.0	100.0	100.0	0.0
	合計 (秒)		50.0	58.0	13.0	35.0	35.0	0.0

## 主次要幹道各路段平均旅行速率統計表

編號：T05

路線名稱：桃園交流道連絡道（台四縣）

起迄點位置：交流道以北二公里～以南二公里

去向全長 4.000公里

回向全長 4.000公里

位 置 (介 於)	路 段 長 度  (公尺)	平 均 旅 行 速 率 (公里／小時)					
		上午尖峰		非尖峰		下午尖峰	
		去	回	去	回	去	回
以北二公里～以南二公里	4000	25.5	27.4	38.7	34.7	25.0	21.8
平均總旅行速率 公里/小時		25.5	27.4	38.7	34.7	25.0	21.8

## 主次要幹道各路段平均行駛速率統計表

編號：T05

路線名稱：桃園交流道連絡道（台四縣）

起迄點位置：交流道以北二公里～以南二公里

去向全長 4.000公里

回向全長 4.000公里

位 置 (介 於)	路 段 長 度  (公尺)	平 均 行 駛 速 率 (公里／小時)					
		上午尖峰		非尖峰		下午尖峰	
		去	回	去	回	去	回
以北二公里～以南二公里	4000	36.1	36.6	48.5	45.6	32.6	28.3
平均總行駛速率 公里/小時		36.1	36.6	48.5	45.6	32.6	28.3



# 主次要幹道旅行時間及延滯因素統計表

編號：T05  
路線名稱：桃園交流道連絡道（台四縣）  
起迄點位置：交流道以北二公里～以南二公里

去向全長 4.000公里  
回向全長 4.000公里

調查時間			上午尖峰		非尖峰		下午尖峰	
方向 (往)			去	回	去	回	去	回
平均總旅行速率 (公里 / 小時)			25.5	27.4	38.7	34.7	25.0	21.8
平均總行駛速率 (公里 / 小時)			36.1	36.6	48.5	45.6	32.6	28.3
總旅行時間	行駛時間	(秒)	399.0	393.0	297.0	316.0	442.0	508.0
		(%)	70.6	74.9	79.8	76.1	76.9	76.7
	路段延滯	(秒)	0.0	0.0	0.0	0.0	0.0	0.0
		(%)	0.0	0.0	0.0	0.0	0.0	0.0
	交叉口延滯	(秒)	166.0	132.0	75.0	99.0	133.0	154.0
		(%)	29.4	25.1	20.2	23.9	23.1	23.3
	合計 (秒)		565.0	525.0	372.0	415.0	575.0	662.0
總延滯時間	路段延滯	阻塞 (%)	0.0	0.0	0.0	0.0	0.0	0.0
		公車停靠 (%)	0.0	0.0	0.0	0.0	0.0	0.0
		計程車停靠 (%)	0.0	0.0	0.0	0.0	0.0	0.0
		路邊停靠 (%)	0.0	0.0	0.0	0.0	0.0	0.0
		行人穿越 (%)	0.0	0.0	0.0	0.0	0.0	0.0
		其他 (%)	0.0	0.0	0.0	0.0	0.0	0.0
		小計 (%)	0.0	0.0	0.0	0.0	0.0	0.0
	交叉口延滯	紅燈 (%)	100.0	100.0	100.0	100.0	100.0	100.0
		左轉同向 (%)	0.0	0.0	0.0	0.0	0.0	0.0
		右轉 (%)	0.0	0.0	0.0	0.0	0.0	0.0
		左轉對向 (%)	0.0	0.0	0.0	0.0	0.0	0.0
		橫越車輛 (%)	0.0	0.0	0.0	0.0	0.0	0.0
		行人 (%)	0.0	0.0	0.0	0.0	0.0	0.0
		其他 (%)	0.0	0.0	0.0	0.0	0.0	0.0
		小計 (%)	100.0	100.0	100.0	100.0	100.0	100.0
	合計 (秒)		166.0	132.0	75.0	99.0	133.0	154.0



## 主次要幹道各路段平均旅行速率統計表

編號：T06

路線名稱：內壢交流道連絡道（台一線）

起迄點位置：交流道以東二公里～以西二公里

去向全長 2.000公里

回向全長 2.000公里

位 置 (介 於)	路 段 長 度  (公尺)	平 均 旅 行 速 率 (公里 / 小時)					
		上午尖峰		非尖峰		下午尖峰	
		去	回	去	回	去	回
以東二公里～以西二公里	4000	26.6	26.0	37.6	38.8	25.4	26.5
平均總旅行速率 公里/小時		26.6	26.0	37.6	38.8	25.4	26.5

## 主次要幹道各路段平均旅行速率統計表

編號：T06

路線名稱：內壢交流道連絡道（台一線）

起迄點位置：交流道以東二公里～以西二公里 {

② 去向全長 2.000公里

回向全長 2.000公里

位 置 (介 於)	路 段 長 度  (公尺)	平 均 旅 行 速 率 (公里 / 小時)					
		上午尖峰		非尖峰		下午尖峰	
		去	回	去	回	去	回
以東二公里～以西二公里	4000	30.6	27.9	40.4	40.6	31.2	31.9
平均總行駛速率 公里/小時		30.6	27.9	40.4	40.6	31.2	31.9

# 主次要幹道旅行時間及延滯因素統計表

編號：T06  
路線名稱：內壢交流道連絡道（台一線）  
起迄點位置：交流道以東二公里～以西二公里

去向全長 2.000公里  
回向全長 2.000公里

調查時間			上午尖峰		非尖峰		下午尖峰	
方向 (往)			去	回	去	回	去	回
平均總旅行速率 (公里 / 小時)			26.6	26.0	37.6	38.8	25.4	26.5
平均總行駛速率 (公里 / 小時)			30.6	27.9	40.4	40.6	31.2	31.9
總旅行時間	行駛時間	(秒)	471.0	517.0	356.0	355.0	462.0	451.0
		(%)	87.1	93.3	93.0	95.7	81.6	83.1
	路段延滯	(秒)	14.0	6.0	0.0	0.0	16.0	21.0
		(%)	2.6	1.1	0.0	0.0	2.8	3.9
	交叉口延滯	(秒)	56.0	31.0	27.0	16.0	88.0	71.0
		(%)	10.4	5.6	7.0	4.3	15.5	13.1
	合計 (秒)		541.0	554.0	383.0	371.0	566.0	543.0
總延滯時間	路段延滯	阻 塞 (%)	20.0	16.2	0.0	0.0	15.4	22.8
		公車停靠 (%)	0.0	0.0	0.0	0.0	0.0	0.0
		計程車停靠 (%)	0.0	0.0	0.0	0.0	0.0	0.0
		路邊停靠 (%)	0.0	0.0	0.0	0.0	0.0	0.0
		行人穿越 (%)	0.0	0.0	0.0	0.0	0.0	0.0
		其 他 (%)	0.0	0.0	0.0	0.0	0.0	0.0
		小 計 (%)	20.0	16.2	0.0	0.0	15.4	22.8
	交叉口延滯	紅 燈 (%)	80.0	83.8	100.0	100.0	84.6	77.2
		左轉同向 (%)	0.0	0.0	0.0	0.0	0.0	0.0
		右 轉 (%)	0.0	0.0	0.0	0.0	0.0	0.0
		左轉對向 (%)	0.0	0.0	0.0	0.0	0.0	0.0
		橫越車輛 (%)	0.0	0.0	0.0	0.0	0.0	0.0
		行 人 (%)	0.0	0.0	0.0	0.0	0.0	0.0
		其 他 (%)	0.0	0.0	0.0	0.0	0.0	0.0
		小 計 (%)	80.0	83.8	100.0	100.0	84.6	77.2
	合計 (秒)		70.0	37.0	27.0	16.0	104.0	92.0

## 主次要幹道各路段平均旅行速率統計表

編號：T07

路線名稱：中壢交流道連絡道（縣 114）

起迄點位置：交流道以東二公里 ～ 以西二公里

去向全長 4.000公里

回向全長 4.000公里

位 置 (介 於)	路 段 長 度  (公尺)	平 均 旅 行 速 率 (公里 / 小時)					
		上午尖峰		非尖峰		下午尖峰	
		去	回	去	回	去	回
以東二公里 ～ 以西二公里	4000	25.0	26.7	35.3	30.9	25.4	17.3
平均總旅行速率 公里/小時		25.0	26.7	35.3	30.9	25.4	17.3

## 主次要幹道各路段平均行駛速率統計表

編號：T07

路線名稱：中壢交流道連絡道（縣 114）

起迄點位置：交流道以東二公里 ～ 以西二公里

去向全長 4.000公里

回向全長 4.000公里

位 置 (介 於)	路 段 長 度  (公尺)	平 均 行 駛 速 率 (公里 / 小時)					
		上午尖峰		非尖峰		下午尖峰	
		去	回	去	回	去	回
以東二公里 ～ 以西二公里	4000	33.6	33.5	40.0	39.6	31.0	22.0
平均總行駛速率 公里/小時		33.6	33.5	40.0	39.6	31.0	22.0

# 主次要幹道旅行時間及延滯因素統計表

編號：T07  
路線名稱：中壢交流道連絡道（縣 114）  
起迄點位置：交流道以東二公里 ~ 以西二公里

去向全長 4.000公里  
回向全長 4.000公里

調查時間			上午尖峰		非尖峰		下午尖峰	
方向 (往)			去	回	去	回	去	回
平均總旅行速率 (公里 / 小時)			25.0	26.7	35.3	30.9	25.4	17.3
平均總行駛速率 (公里 / 小時)			33.6	33.5	40.0	39.6	31.0	22.0
總旅行時間	行駛時間	(秒)	429.0	430.0	360.0	364.0	465.0	655.0
		(%)	74.6	79.6	88.2	78.1	81.9	78.7
	路段延滯	(秒)	0.0	0.0	0.0	0.0	0.0	0.0
		(%)	0.0	0.0	0.0	0.0	0.0	0.0
	交叉口延滯	(秒)	146.0	110.0	48.0	102.0	103.0	177.0
		(%)	25.4	20.4	11.8	21.9	18.1	21.3
	合計 (秒)		575.0	540.0	408.0	466.0	568.0	832.0
總延滯時間	路段延滯	阻塞 (%)	0.0	0.0	0.0	0.0	0.0	0.0
		公車停靠 (%)	0.0	0.0	0.0	0.0	0.0	0.0
		計程車停靠 (%)	0.0	0.0	0.0	0.0	0.0	0.0
		路邊停靠 (%)	0.0	0.0	0.0	0.0	0.0	0.0
		行人穿越 (%)	0.0	0.0	0.0	0.0	0.0	0.0
		其他 (%)	0.0	0.0	0.0	0.0	0.0	0.0
		小計 (%)	0.0	0.0	0.0	0.0	0.0	0.0
	交叉口延滯	紅燈 (%)	100.0	100.0	100.0	100.0	100.0	100.0
		左轉同向 (%)	0.0	0.0	0.0	0.0	0.0	0.0
		右轉 (%)	0.0	0.0	0.0	0.0	0.0	0.0
		左轉對向 (%)	0.0	0.0	0.0	0.0	0.0	0.0
		橫越車輛 (%)	0.0	0.0	0.0	0.0	0.0	0.0
		行人 (%)	0.0	0.0	0.0	0.0	0.0	0.0
		其他 (%)	0.0	0.0	0.0	0.0	0.0	0.0
		小計 (%)	100.0	100.0	100.0	100.0	100.0	100.0
	合計 (秒)		146.0	110.0	48.0	102.0	103.0	177.0

## 主次要幹道各路段平均旅行速率統計表

編號：T08

路線名稱：幼獅交流道連絡道（縣 114）

起迄點位置：交流道以北二公里 ～ 以南二公里

去向全長 4.000公里

回向全長 4.000公里

位 置 (介 於)	路 段 長 度  (公尺)	平 均 旅 行 速 率 (公里 / 小時)					
		上午尖峰		非尖峰		下午尖峰	
		去	回	去	回	去	回
以北二公里 ～ 以南二公里	4000	42.5	46.9	57.6	54.3	44.4	41.7
平均總旅行速率 公里/小時		42.5	46.9	57.6	54.3	44.4	41.7

## 主次要幹道各路段平均行駛速率統計表

編號：T08

路線名稱：幼獅交流道連絡道（縣 114）

起迄點位置：交流道以北二公里 ～ 以南二公里

去向全長 4.000公里

回向全長 4.000公里

位 置 (介 於)	路 段 長 度  (公尺)	平 均 行 駛 速 率 (公里 / 小時)					
		上午尖峰		非尖峰		下午尖峰	
		去	回	去	回	去	回
以北二公里 ～ 以南二公里	4000	43.4	46.9	57.6	54.3	44.4	41.7
平均總行駛速率 公里/小時		43.4	46.9	57.6	54.3	44.4	41.7

# 主次要幹道旅行時間及延滯因素統計表

編號：T08  
路線名稱：幼獅交流道連絡道（縣 114）  
起迄點位置：交流道以北二公里 ～ 以南二公里

去向全長 4.000公里  
回向全長 4.000公里

調查時間			上午尖峰		非尖峰		下午尖峰	
方向 (往)			去	回	去	回	去	回
平均總旅行速率 (公里 / 小時)			42.5	46.9	57.6	54.3	44.4	41.7
平均總行駛速率 (公里 / 小時)			43.4	46.9	57.6	54.3	44.4	41.7
總旅行時間	行駛時間	(秒)	332.0	307.0	250.0	265.0	324.0	345.0
		(%)	97.9	100.0	100.0	100.0	100.0	100.0
	路段延滯	(秒)	0.0	0.0	0.0	0.0	0.0	0.0
		(%)	0.0	0.0	0.0	0.0	0.0	0.0
	交叉口延滯	(秒)	7.0	0.0	0.0	0.0	0.0	0.0
		(%)	2.1	0.0	0.0	0.0	0.0	0.0
	合計 (秒)		339.0	307.0	250.0	265.0	324.0	345.0
總延滯時間	路段延滯	阻塞 (%)	0.0	0.0	0.0	0.0	0.0	0.0
		公車停靠 (%)	0.0	0.0	0.0	0.0	0.0	0.0
		計程車停靠 (%)	0.0	0.0	0.0	0.0	0.0	0.0
		路邊停靠 (%)	0.0	0.0	0.0	0.0	0.0	0.0
		行人穿越 (%)	0.0	0.0	0.0	0.0	0.0	0.0
		其他 (%)	0.0	0.0	0.0	0.0	0.0	0.0
		小計 (%)	0.0	0.0	0.0	0.0	0.0	0.0
	交叉口延滯	紅燈 (%)	100.0	0.0	0.0	0.0	0.0	0.0
		左轉同向 (%)	0.0	0.0	0.0	0.0	0.0	0.0
		右轉 (%)	0.0	0.0	0.0	0.0	0.0	0.0
		左轉對向 (%)	0.0	0.0	0.0	0.0	0.0	0.0
		橫越車輛 (%)	0.0	0.0	0.0	0.0	0.0	0.0
		行人 (%)	0.0	0.0	0.0	0.0	0.0	0.0
		其他 (%)	0.0	0.0	0.0	0.0	0.0	0.0
		小計 (%)	100.0	0.0	0.0	0.0	0.0	0.0
	合計 (秒)		7.0	0.0	0.0	0.0	0.0	0.0

## 主次要幹道各路段平均旅行速率統計表

編號：T09

路線名稱：楊梅交流道連絡道（台一線）

起迄點位置：交流道以東二公里 ～ 以西二公里

去向全長 4.000公里

回向全長 4.000公里

位 置 (介 於)	路 段 長 度  (公尺)	平 均 旅 行 速 率 (公里 / 小時)					
		上午尖峰		非尖峰		下午尖峰	
		去	回	去	回	去	回
以東二公里 ～ 以西二公里	4000	17.3	13.0	32.6	29.0	26.7	15.0
平均總旅行速率 公里/小時		17.3	13.0	32.6	29.0	26.7	15.0

## 主次要幹道各路段平均行駛速率統計表

編號：T09

路線名稱：楊梅交流道連絡道（台一線）

起迄點位置：交流道以東二公里 ～ 以西二公里

去向全長 4.000公里

回向全長 4.000公里

位 置 (介 於)	路 段 長 度  (公尺)	平 均 行 駛 速 率 (公里 / 小時)					
		上午尖峰		非尖峰		下午尖峰	
		去	回	去	回	去	回
以東二公里 ～ 以西二公里	4000	20.7	21.2	46.5	34.6	32.4	22.8
平均總行駛速率 公里/小時		20.7	21.2	46.5	34.6	32.4	22.8



# 主次要幹道旅行時間及延滯因素統計表

編號：T09  
路線名稱：楊梅交流道連絡道（台一線）  
起迄點位置：交流道以東二公里 ~ 以西二公里

去向全長 4.000公里  
回向全長 4.000公里

調查時間			上午尖峰		非尖峰		下午尖峰	
方向 (往)			去	回	去	回	去	回
平均總旅行速率 (公里 / 小時)			17.3	13.0	32.6	29.0	26.7	15.0
平均總行駛速率 (公里 / 小時)			20.7	21.2	46.5	34.6	32.4	22.8
總旅行時間	行駛時間	(秒)	696.0	679.0	310.0	416.0	445.0	631.0
		(%)	83.5	61.4	70.1	83.9	82.4	65.6
	路段延滯	(秒)	0.0	333.0	0.0	0.0	0.0	243.0
		(%)	0.0	30.1	0.0	0.0	0.0	25.3
	交叉口延滯	(秒)	138.0	94.0	132.0	80.0	95.0	88.0
		(%)	16.5	8.5	29.9	16.1	17.6	9.1
	合計 (秒)		834.0	1106.0	442.0	496.0	540.0	962.0
總延滯時間	路段延滯	阻塞 (%)	0.0	78.0	0.0	0.0	0.0	73.4
		公車停靠 (%)	0.0	0.0	0.0	0.0	0.0	0.0
		計程車停靠 (%)	0.0	0.0	0.0	0.0	0.0	0.0
		路邊停靠 (%)	0.0	0.0	0.0	0.0	0.0	0.0
		行人穿越 (%)	0.0	0.0	0.0	0.0	0.0	0.0
		其他 (%)	0.0	0.0	0.0	0.0	0.0	0.0
		小計 (%)	0.0	78.0	0.0	0.0	0.0	73.4
	交叉口延滯	紅燈 (%)	100.0	22.0	100.0	100.0	100.0	26.6
		左轉同向 (%)	0.0	0.0	0.0	0.0	0.0	0.0
		右轉 (%)	0.0	0.0	0.0	0.0	0.0	0.0
		左轉對向 (%)	0.0	0.0	0.0	0.0	0.0	0.0
		橫越車輛 (%)	0.0	0.0	0.0	0.0	0.0	0.0
		行人 (%)	0.0	0.0	0.0	0.0	0.0	0.0
		其他 (%)	0.0	0.0	0.0	0.0	0.0	0.0
		小計 (%)	100.0	22.0	100.0	100.0	100.0	26.6
	合計 (秒)		138.0	427.0	132.0	80.0	95.0	331.0



## 主次要幹道各路段平均旅行速率統計表

編號：T10

路線名稱：湖口交流道連絡道（台一線）

起迄點位置：湖口工業區 ～ 交流道以南3.3 公里

去向全長 3.300公里

回向全長 3.300公里

位 置 (介 於)	路 段 長 度  (公尺)	平 均 旅 行 速 率 (公里 / 小時)					
		上午尖峰		非尖峰		下午尖峰	
		去	回	去	回	去	回
湖口工業區 ～ 台1—台17	3300	40.3	48.7	54.0	57.4	38.7	43.7
平均總旅行速率 公里/小時		40.3	48.7	54.0	57.4	38.7	43.7

## 主次要幹道各路段平均行駛速率統計表

編號：T10

路線名稱：湖口交流道連絡道（台一線）

起迄點位置：湖口工業區 ～ 交流道以南3.3 公里

去向全長 3.300公里

回向全長 3.300公里

位 置 (介 於)	路 段 長 度  (公尺)	平 均 行 駛 速 率 (公里 / 小時)					
		上午尖峰		非尖峰		下午尖峰	
		去	回	去	回	去	回
湖口工業區 ～ 台1—台17	3300	44.8	56.8	54.0	57.4	41.5	47.0
平均總行駛速率 公里/小時		44.8	56.8	54.0	57.4	41.5	47.0

# 主次要幹道旅行時間及延滯因素統計表

編號：T10  
路線名稱：湖口交流道連絡道（台一線）  
起迄點位置：湖口工業區 ~ 交流道以南3.3 公里

去向全長 3.300公里  
回向全長 3.300公里

調查時間			上午尖峰		非尖峰		下午尖峰	
方向 (往)			去	回	去	回	去	回
平均總旅行速率 (公里 / 小時)			40.3	48.7	54.0	57.4	38.7	43.7
平均總行駛速率 (公里 / 小時)			44.8	56.8	54.0	57.4	41.5	47.0
總旅行時間	行駛時間	(秒)	265.0	209.0	220.0	207.0	288.0	253.0
		(%)	89.8	85.7	100.0	100.0	93.2	93.0
	路段延滯	(秒)	0.0	0.0	0.0	0.0	0.0	0.0
		(%)	0.0	0.0	0.0	0.0	0.0	0.0
	交叉口延滯	(秒)	30.0	35.0	0.0	0.0	21.0	19.0
		(%)	10.2	14.3	0.0	0.0	6.8	7.0
	合計 (秒)		295.0	244.0	220.0	207.0	307.0	272.0
總延滯時間	路段延滯	阻 塞 (%)	0.0	0.0	0.0	0.0	0.0	0.0
		公車停靠 (%)	0.0	0.0	0.0	0.0	0.0	0.0
		計程車停靠 (%)	0.0	0.0	0.0	0.0	0.0	0.0
		路邊停靠 (%)	0.0	0.0	0.0	0.0	0.0	0.0
		行人穿越 (%)	0.0	0.0	0.0	0.0	0.0	0.0
		其 他 (%)	0.0	0.0	0.0	0.0	0.0	0.0
		小 計 (%)	0.0	0.0	0.0	0.0	0.0	0.0
	交叉口延滯	紅 燈 (%)	100.0	100.0	0.0	0.0	100.0	100.0
		左轉同向 (%)	0.0	0.0	0.0	0.0	0.0	0.0
		右 轉 (%)	0.0	0.0	0.0	0.0	0.0	0.0
		左轉對向 (%)	0.0	0.0	0.0	0.0	0.0	0.0
		橫越車輛 (%)	0.0	0.0	0.0	0.0	0.0	0.0
		行 人 (%)	0.0	0.0	0.0	0.0	0.0	0.0
		其 他 (%)	0.0	0.0	0.0	0.0	0.0	0.0
		小 計 (%)	100.0	100.0	0.0	0.0	100.0	100.0
	合計 (秒)		30.0	35.0	0.0	0.0	21.0	19.0

## 主次要幹道各路段平均旅行速率統計表

編號：T11  
路線名稱：新竹交流道連絡道（縣 112）  
起迄點位置：竹中路 ～ 公園路

去向全長 4.900公里  
回向全長 4.900公里

位 置 (介 於)	路 段 長 度  (公尺)	平 均 旅 行 速 率 (公里 / 小時)					
		上午尖峰		非尖峰		下午尖峰	
		去	回	去	回	去	回
竹中路 ～ 關東路	500	31.6	22.5	51.4	38.3	33.3	18.8
關東路 ～ 長春街	900	21.6	37.7	47.6	47.6	20.1	18.5
長春街 ～ 高速公路	800	17.7	17.0	36.0	55.4	15.6	20.0
高速公路 ～ 東光路	2000	26.8	20.6	51.8	37.1	22.9	18.7
東光路 ～ 公園路	700	27.7	31.5	42.7	42.7	21.7	27.4
平均總旅行速率 公里/小時		24.2	23.1	46.3	42.0	21.2	19.8

## 主次要幹道各路段平均行駛速率統計表

編號：T11  
路線名稱：新竹交流道連絡道（縣 112）  
起迄點位置：竹中路 ～ 公園路

去向全長 4.900公里  
回向全長 4.900公里

位 置 (介 於)	路 段 長 度  (公尺)	平 均 行 駛 速 率 (公里 / 小時)					
		上午尖峰		非尖峰		下午尖峰	
		去	回	去	回	去	回
竹中路 ～ 關東路	500	40.0	60.0	51.4	38.3	47.4	20.5
關東路 ～ 長春街	900	24.2	49.8	47.6	47.6	20.8	20.8
長春街 ～ 高速公路	800	18.5	18.7	38.9	55.4	19.3	23.4
高速公路 ～ 東光路	2000	29.0	21.1	51.8	59.5	24.6	21.4
東光路 ～ 公園路	700	41.3	50.4	42.7	66.3	24.5	28.6
平均總行駛速率 公里/小時		27.4	27.6	47.0	54.1	23.9	22.3

# 主次要幹道旅行時間及延滯因素統計表

編號：T11  
路線名稱：新竹交流道連絡道（縣 112）  
起迄點位置：竹中路 ~ 公園路

去向全長 4.900公里  
回向全長 4.900公里

調查時間			上午尖峰		非尖峰		下午尖峰	
方向 (往)			去	回	去	回	去	回
平均總旅行速率 (公里 / 小時)			24.2	23.1	46.3	42.0	21.2	19.8
平均總行駛速率 (公里 / 小時)			27.4	27.6	47.0	54.1	23.9	22.3
總旅行時間	行駛時間	(秒)	644.0	640.0	375.0	326.0	739.0	791.0
		(%)	88.2	83.7	98.4	77.6	88.9	88.7
	路段延滯	(秒)	0.0	0.0	0.0	0.0	0.0	0.0
		(%)	0.0	0.0	0.0	0.0	0.0	0.0
	交叉口延滯	(秒)	86.0	125.0	6.0	94.0	92.0	101.0
		(%)	11.8	16.3	1.6	22.4	11.1	11.3
	合計 (秒)		730.0	765.0	381.0	420.0	831.0	892.0
總延滯時間	路段延滯	阻塞 (%)	0.0	0.0	0.0	0.0	0.0	0.0
		公車停靠 (%)	0.0	0.0	0.0	0.0	0.0	0.0
		計程車停靠 (%)	0.0	0.0	0.0	0.0	0.0	0.0
		路邊停靠 (%)	0.0	0.0	0.0	0.0	0.0	0.0
		行人穿越 (%)	0.0	0.0	0.0	0.0	0.0	0.0
		其他 (%)	0.0	0.0	0.0	0.0	0.0	0.0
		小計 (%)	0.0	0.0	0.0	0.0	0.0	0.0
	交叉口延滯	紅燈 (%)	100.0	100.0	100.0	100.0	100.0	100.0
		左轉同向 (%)	0.0	0.0	0.0	0.0	0.0	0.0
		右轉 (%)	0.0	0.0	0.0	0.0	0.0	0.0
		左轉對向 (%)	0.0	0.0	0.0	0.0	0.0	0.0
		橫越車輛 (%)	0.0	0.0	0.0	0.0	0.0	0.0
		行人 (%)	0.0	0.0	0.0	0.0	0.0	0.0
		其他 (%)	0.0	0.0	0.0	0.0	0.0	0.0
		小計 (%)	100.0	100.0	100.0	100.0	100.0	100.0
	合計 (秒)		86.0	125.0	6.0	94.0	92.0	101.0

## 主次要幹道各路段平均旅行速率統計表

編號：T12

路線名稱：頭份交流道連絡道（台一線）

起迄點位置：埔頂國小 ～ 頭份工業區

去向全長 4.700公里

回向全長 4.700公里

位 置 (介 於)	路 段 長 度  (公尺)	平 均 旅 行 速 率 (公里 / 小時)					
		上午尖峰		非尖峰		下午尖峰	
		去	回	去	回	去	回
埔頂國小 ～ 頭份工業區	4700	36.4	31.4	40.3	36.0	38.2	29.2
平均總旅行速率 公里/小時		36.4	31.4	40.3	36.0	38.2	29.2

## 主次要幹道各路段平均行駛速率統計表

編號：T12

路線名稱：頭份交流道連絡道（台一線）

起迄點位置：埔頂國小 ～ 頭份工業區

去向全長 4.700公里

回向全長 4.700公里

位 置 (介 於)	路 段 長 度  (公尺)	平 均 行 駛 速 率 (公里 / 小時)					
		上午尖峰		非尖峰		下午尖峰	
		去	回	去	回	去	回
埔頂國小 ～ 頭份工業區	4700	38.5	33.9	40.3	36.0	44.9	37.3
平均總行駛速率 公里/小時		38.5	33.9	40.3	36.0	44.9	37.3

# 主次要幹道旅行時間及延滯因素統計表

編號：T12  
路線名稱：頭份交流道連絡道（台一線）  
起迄點位置：埔頂國小 ~ 頭份工業區

去向全長 4.700公里  
回向全長 4.700公里

調查時間			上午尖峰		非尖峰		下午尖峰	
方向 (往)			去	回	去	回	去	回
平均總旅行速率 (公里 / 小時)			36.4	31.4	40.3	36.0	38.2	29.2
平均總行駛速率 (公里 / 小時)			38.5	33.9	40.3	36.0	44.9	37.3
總旅行時間	行駛時間	(秒)	440.0	499.0	420.0	470.0	377.0	454.0
		(%)	94.6	92.6	100.0	100.0	85.1	78.4
	路段延滯	(秒)	0.0	0.0	0.0	0.0	0.0	0.0
		(%)	0.0	0.0	0.0	0.0	0.0	0.0
	交叉口延滯	(秒)	25.0	40.0	0.0	0.0	66.0	125.0
		(%)	5.4	7.4	0.0	0.0	14.9	21.6
	合計 (秒)		465.0	539.0	420.0	470.0	443.0	579.0
	合計 (%)		100.0	100.0	100.0	100.0	100.0	100.0
總延滯時間	路段延滯	阻塞 (%)	0.0	0.0	0.0	0.0	0.0	0.0
		公車停靠 (%)	0.0	0.0	0.0	0.0	0.0	0.0
		計程車停靠 (%)	0.0	0.0	0.0	0.0	0.0	0.0
		路邊停靠 (%)	0.0	0.0	0.0	0.0	0.0	0.0
		行人穿越 (%)	0.0	0.0	0.0	0.0	0.0	0.0
		其他 (%)	0.0	0.0	0.0	0.0	0.0	0.0
		小計 (%)	0.0	0.0	0.0	0.0	0.0	0.0
	交叉口延滯	紅燈 (%)	100.0	100.0	0.0	0.0	100.0	100.0
		左轉同向 (%)	0.0	0.0	0.0	0.0	0.0	0.0
		右轉 (%)	0.0	0.0	0.0	0.0	0.0	0.0
		左轉對向 (%)	0.0	0.0	0.0	0.0	0.0	0.0
		橫越車輛 (%)	0.0	0.0	0.0	0.0	0.0	0.0
		行人 (%)	0.0	0.0	0.0	0.0	0.0	0.0
		其他 (%)	0.0	0.0	0.0	0.0	0.0	0.0
		小計 (%)	100.0	100.0	0.0	0.0	100.0	100.0
	合計 (秒)		25.0	40.0	0.0	0.0	66.0	125.0
	合計 (%)		100.0	100.0	0.0	0.0	100.0	100.0

## 主次要幹道各路段平均旅行速率統計表

編號：T13

路線名稱：中和交流道連絡道（中正路）

起迄點位置：交流道～以西二公里

去向全長 2.000公里

回向全長 2.000公里

位 置 (介 於)	路 段 長 度  (公尺)	平 均 旅 行 速 率 (公里 / 小時)					
		上午尖峰		非尖峰		下午尖峰	
		去	回	去	回	去	回
交流道～以西二公里	2000	17.5	17.2	28.7	30.8	18.9	17.7
平均總旅行速率 公里/小時		17.5	17.2	28.7	30.8	18.9	17.7

## 主次要幹道各路段平均行駛速率統計表

編號：T13

路線名稱：中和交流道連絡道（中正路）

起迄點位置：交流道～以西二公里

去向全長 4.000公里

回向全長 4.000公里

位 置 (介 於)	路 段 長 度  (公尺)	平 均 行 駛 速 率 (公里 / 小時)					
		上午尖峰		非尖峰		下午尖峰	
		去	回	去	回	去	回
交流道～以西二公里	2000	23.0	21.0	35.6	36.7	23.1	23.5
平均總行駛速率 公里/小時		23.0	21.0	35.6	36.7	23.1	23.5

# 主次要幹道旅行時間及延滯因素統計表

編號：T13  
路線名稱：中和交流道連絡道（中正路）  
起迄點位置：交流道～以西二公里

去向全長 4.000公里  
回向全長 4.000公里

調查時間			上午尖峰		非尖峰		下午尖峰	
方向 (往)			去	回	去	回	去	回
平均總旅行速率 (公里 / 小時)			17.5	17.2	28.7	30.8	18.9	17.7
平均總行駛速率 (公里 / 小時)			23.0	21.0	35.6	36.7	23.1	23.5
總旅行時間	行駛時間	(秒)	313.0	343.0	202.0	196.0	312.0	306.0
		(%)	76.2	81.9	80.5	83.8	81.9	75.2
	路段延滯	(秒)	0.0	0.0	0.0	0.0	0.0	0.0
		(%)	0.0	0.0	0.0	0.0	0.0	0.0
	交叉口延滯	(秒)	98.0	76.0	49.0	38.0	69.0	101.0
		(%)	23.8	18.1	19.5	16.2	18.1	24.8
	合計 (秒)		411.0	419.0	251.0	234.0	381.0	407.0
總延滯時間	路段延滯	阻塞 (%)	0.0	0.0	0.0	0.0	0.0	0.0
		公車停靠 (%)	0.0	0.0	0.0	0.0	0.0	0.0
		計程車停靠 (%)	0.0	0.0	0.0	0.0	0.0	0.0
		路邊停靠 (%)	0.0	0.0	0.0	0.0	0.0	0.0
		行人穿越 (%)	0.0	0.0	0.0	0.0	0.0	0.0
		其他 (%)	0.0	0.0	0.0	0.0	0.0	0.0
		小計 (%)	0.0	0.0	0.0	0.0	0.0	0.0
	交叉口延滯	紅燈 (%)	100.0	100.0	100.0	100.0	100.0	100.0
		左轉同向 (%)	0.0	0.0	0.0	0.0	0.0	0.0
		右轉 (%)	0.0	0.0	0.0	0.0	0.0	0.0
		左轉對向 (%)	0.0	0.0	0.0	0.0	0.0	0.0
		橫越車輛 (%)	0.0	0.0	0.0	0.0	0.0	0.0
		行人 (%)	0.0	0.0	0.0	0.0	0.0	0.0
		其他 (%)	0.0	0.0	0.0	0.0	0.0	0.0
		小計 (%)	100.0	100.0	100.0	100.0	100.0	100.0
	合計 (秒)		98.0	76.0	49.0	38.0	69.0	101.0



## 主次要幹道各路段平均旅行速率統計表

編號：T13

路線名稱：中和交流道連絡道（連城路）

起迄點位置：以東二公里～以西二公里

去向全長 2.000公里

回向全長 2.000公里

位 置 (介 於)	路 段 長 度  (公尺)	平 均 旅 行 速 率 (公里 / 小時)					
		上午尖峰		非尖峰		下午尖峰	
		去	回	去	回	去	回
以東二公里～以西二公里	4000	22.4	27.7	38.7	39.5	27.1	24.5
平均總旅行速率 公里/小時		22.4	27.7	38.7	39.5	27.1	24.5

## 主次要幹道各路段平均行駛速率統計表

編號：T13

路線名稱：中和交流道連絡道（連城路）

起迄點位置：以東二公里～以西二公里

去向全長 4.000公里

回向全長 4.000公里

位 置 (介 於)	路 段 長 度  (公尺)	平 均 行 駛 速 率 (公里 / 小時)					
		上午尖峰		非尖峰		下午尖峰	
		去	回	去	回	去	回
以東二公里～以西二公里	4000	32.4	33.7	45.7	48.2	34.4	33.4
平均總行駛速率 公里/小時		32.4	33.7	45.7	48.2	34.4	33.4

# 主次要幹道旅行時間及延滯因素統計表

編號：T13  
路線名稱：中和交流道連絡道（連城路）  
起迄點位置：以東二公里～以西二公里

去向全長 4.000公里  
回向全長 4.000公里

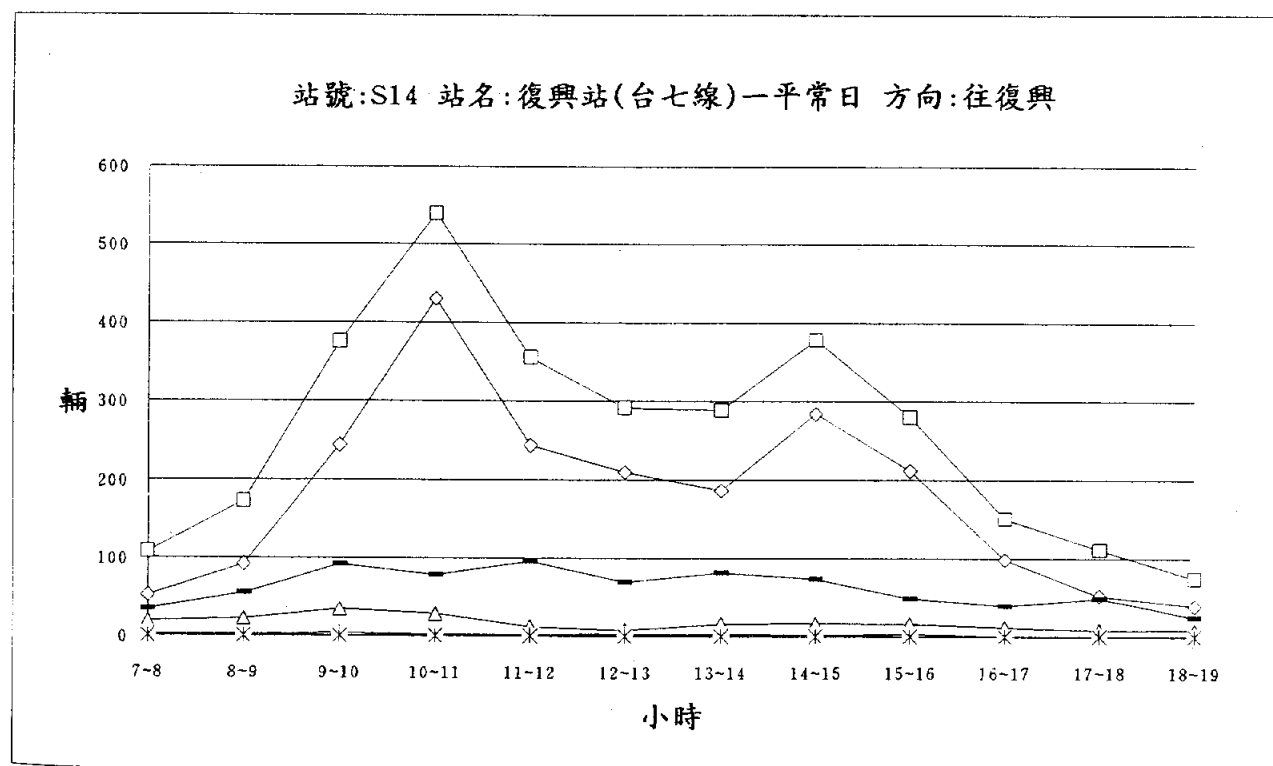
調查時間			上午尖峰		非尖峰		下午尖峰	
方向 (往)			去	回	去	回	去	回
平均總旅行速率 (公里 / 小時)			22.4	27.7	38.7	39.5	27.1	24.5
平均總行駛速率 (公里 / 小時)			32.4	33.7	45.7	48.2	34.4	33.4
總旅行時間	行駛時間	(秒)	444.0	427.0	315.0	299.0	418.0	431.0
		(%)	69.2	82.3	84.7	81.9	78.6	73.4
	路段延滯	(秒)	0.0	0.0	0.0	0.0	0.0	0.0
		(%)	0.0	0.0	0.0	0.0	0.0	0.0
	交叉口延滯	(秒)	198.0	92.0	57.0	66.0	114.0	156.0
		(%)	30.8	17.7	15.3	18.1	21.4	26.6
	合計 (秒)		642.0	519.0	372.0	365.0	532.0	587.0
總延滯時間	路段延滯	阻塞 (%)	0.0	0.0	0.0	0.0	0.0	0.0
		公車停靠 (%)	0.0	0.0	0.0	0.0	0.0	0.0
		計程車停靠 (%)	0.0	0.0	0.0	0.0	0.0	0.0
		路邊停靠 (%)	0.0	0.0	0.0	0.0	0.0	0.0
		行人穿越 (%)	0.0	0.0	0.0	0.0	0.0	0.0
		其他 (%)	0.0	0.0	0.0	0.0	0.0	0.0
		小計 (%)	0.0	0.0	0.0	0.0	0.0	0.0
	交叉口延滯	紅燈 (%)	100.0	100.0	100.0	100.0	100.0	100.0
		左轉同向 (%)	0.0	0.0	0.0	0.0	0.0	0.0
		右轉 (%)	0.0	0.0	0.0	0.0	0.0	0.0
		左轉對向 (%)	0.0	0.0	0.0	0.0	0.0	0.0
		橫越車輛 (%)	0.0	0.0	0.0	0.0	0.0	0.0
		行人 (%)	0.0	0.0	0.0	0.0	0.0	0.0
		其他 (%)	0.0	0.0	0.0	0.0	0.0	0.0
		小計 (%)	100.0	100.0	100.0	100.0	100.0	100.0
	合計 (秒)		198.0	92.0	57.0	66.0	114.0	156.0

站號:S14

站名:復興站(台九線)一平日

方向:往復興

時間	車種	小客車	小貨車	大客車	大貨車	聯結車	機車	合 輛 數	計 PCU
7~8		52	19	1	2	0	34	108	93
8~9		92	22	2	2	0	55	173	148
9~10		244	34	4	1	0	92	375	332
10~11		430	29	2	1	0	78	540	503
11~12		244	12	2	1	0	96	355	309
12~13		210	8	3	1	0	69	291	259
13~14		187	16	3	2	0	81	289	251
14~15		284	17	2	2	0	73	378	344
15~16		212	16	3	0	0	49	280	257
16~17		98	12	1	1	0	39	151	133
17~18		52	8	1	1	0	49	111	88
18~19		39	9	1	0	0	25	74	62
合 計		2144	202	25	14	0	740	3125	2779



—◇— 小客車 —△— 小貨車 —+— 大客車 —×— 大貨車 —\*— 聯結車 — — — 機車 —□— PCU

# 主次要幹道旅行時間及延滯因素統計表

編號：T14  
路線名稱：土城交流道連絡道（台三線）  
起迄點位置：以東二公里～以西二公里

去向全長 4.000公里  
回向全長 4.000公里

調查時間			上午尖峰		非尖峰		下午尖峰	
方向 (往)			去	回	去	回	去	回
平均總旅行速率 (公里 / 小時)			33.2	35.0	41.0	39.9	31.2	30.5
平均總行駛速率 (公里 / 小時)			34.0	37.4	42.7	41.6	34.8	34.9
總旅行時間	行駛時間	(秒)	423.0	385.0	337.0	346.0	414.0	413.0
		(%)	97.5	93.4	96.0	95.8	89.8	87.5
	路段延滯	(秒)	0.0	0.0	0.0	0.0	0.0	0.0
		(%)	0.0	0.0	0.0	0.0	0.0	0.0
	交叉口延滯	(秒)	11.0	27.0	14.0	15.0	47.0	59.0
		(%)	2.5	6.6	4.0	4.2	10.2	12.5
	合計 (秒)		434.0	412.0	351.0	361.0	461.0	472.0
總延滯時間	路段延滯	阻塞 (%)	0.0	0.0	0.0	0.0	0.0	0.0
		公車停靠 (%)	0.0	0.0	0.0	0.0	0.0	0.0
		計程車停靠 (%)	0.0	0.0	0.0	0.0	0.0	0.0
		路邊停靠 (%)	0.0	0.0	0.0	0.0	0.0	0.0
		行人穿越 (%)	0.0	0.0	0.0	0.0	0.0	0.0
		其他 (%)	0.0	0.0	0.0	0.0	0.0	0.0
		小計 (%)	0.0	0.0	0.0	0.0	0.0	0.0
	交叉口延滯	紅燈 (%)	100.0	100.0	100.0	100.0	100.0	100.0
		左轉同向 (%)	0.0	0.0	0.0	0.0	0.0	0.0
		右轉 (%)	0.0	0.0	0.0	0.0	0.0	0.0
		左轉對向 (%)	0.0	0.0	0.0	0.0	0.0	0.0
		橫越車輛 (%)	0.0	0.0	0.0	0.0	0.0	0.0
		行人 (%)	0.0	0.0	0.0	0.0	0.0	0.0
		其他 (%)	0.0	0.0	0.0	0.0	0.0	0.0
		小計 (%)	100.0	100.0	100.0	100.0	100.0	100.0
	合計 (秒)		11.0	27.0	14.0	15.0	47.0	59.0

## 主次要幹道各路段平均旅行速率統計表

編號：T15

路線名稱：三鶯交流道連絡道（復興路）

起迄點位置：以北二公里 ～ 以南二公里

去向全長 4.000公里

回向全長 4.000公里

位 置 (介 於)	路 段 長 度  (公尺)	平 均 旅 行 速 率 (公里 / 小時)					
		上午尖峰		非尖峰		下午尖峰	
		去	回	去	回	去	回
以北二公里 ～ 以南二公里	4000	35.4	29.0	49.1	47.2	33.8	31.9
平均總旅行速率 公里/小時		35.4	29.0	49.1	47.2	33.8	31.9

## 主次要幹道各路段平均行駛速率統計表

編號：T15

路線名稱：三鶯交流道連絡道（復興路）

起迄點位置：以北二公里 ～ 以南二公里

去向全長 4.000公里

回向全長 4.000公里

位 置 (介 於)	路 段 長 度  (公尺)	平 均 行 駛 速 率 (公里 / 小時)					
		上午尖峰		非尖峰		下午尖峰	
		去	回	去	回	去	回
以北二公里 ～ 以南二公里	4000	37.6	32.1	49.1	50.3	37.9	35.3
平均總行駛速率 公里/小時		37.6	32.1	49.1	50.3	37.9	35.3

# 主次要幹道旅行時間及延滯因素統計表

編號：T15  
路線名稱：三鶯交流道連絡道（復興路）  
起迄點位置：以北二公里～以南二公里

去向全長 4.000公里  
回向全長 4.000公里

調查時間			上午尖峰		非尖峰		下午尖峰	
方向 (往)			去	回	去	回	去	回
平均總旅行速率 (公里 / 小時)			35.4	29.0	49.1	47.2	33.8	31.9
平均總行駛速率 (公里 / 小時)			37.6	32.1	49.1	50.3	37.9	35.3
總旅行時間	行駛時間	(秒)	383.0	449.0	293.0	286.0	380.0	408.0
		(%)	94.1	90.5	100.0	93.8	89.2	90.5
	路段延滯	(秒)	0.0	0.0	0.0	0.0	0.0	0.0
		(%)	0.0	0.0	0.0	0.0	0.0	0.0
	交叉口延滯	(秒)	24.0	47.0	0.0	19.0	46.0	43.0
		(%)	5.9	9.5	0.0	6.2	10.8	9.5
	合計 (秒)		407.0	496.0	293.0	305.0	426.0	451.0
總延滯時間	路段延滯	阻塞 (%)	0.0	0.0	0.0	0.0	0.0	0.0
		公車停靠 (%)	0.0	0.0	0.0	0.0	0.0	0.0
		計程車停靠 (%)	0.0	0.0	0.0	0.0	0.0	0.0
		路邊停靠 (%)	0.0	0.0	0.0	0.0	0.0	0.0
		行人穿越 (%)	0.0	0.0	0.0	0.0	0.0	0.0
		其他 (%)	0.0	0.0	0.0	0.0	0.0	0.0
		小計 (%)	0.0	0.0	0.0	0.0	0.0	0.0
	交叉口延滯	紅燈 (%)	100.0	100.0	0.0	100.0	100.0	100.0
		左轉同向 (%)	0.0	0.0	0.0	0.0	0.0	0.0
		右轉 (%)	0.0	0.0	0.0	0.0	0.0	0.0
		左轉對向 (%)	0.0	0.0	0.0	0.0	0.0	0.0
		橫越車輛 (%)	0.0	0.0	0.0	0.0	0.0	0.0
		行人 (%)	0.0	0.0	0.0	0.0	0.0	0.0
		其他 (%)	0.0	0.0	0.0	0.0	0.0	0.0
		小計 (%)	100.0	100.0	0.0	100.0	100.0	100.0
	合計 (秒)		24.0	47.0	0.0	19.0	46.0	43.0

## 主次要幹道各路段平均旅行速率統計表

編號：T16

路線名稱：大溪交流道連絡道（台三線）

起迄點位置：以北二公里 ～ 以南二公里

去向全長 4.000公里

回向全長 4.000公里

位 置 (介 於)	路 段 長 度  (公尺)	平 均 旅 行 速 率 (公里 / 小時)					
		上午尖峰		非尖峰		下午尖峰	
		去	回	去	回	去	回
以北二公里 ～ 以南二公里	4000	41.3	43.5	52.0	49.8	41.6	40.3
平均總旅行速率 公里/小時		41.3	43.5	52.0	49.8	41.6	40.3

## 主次要幹道各路段平均行駛速率統計表

編號：T16

路線名稱：大溪交流道連絡道（台三線）

起迄點位置：以北二公里 ～ 以南二公里

去向全長 4.000公里

回向全長 4.000公里

位 置 (介 於)	路 段 長 度  (公尺)	平 均 行 駛 速 率 (公里 / 小時)					
		上午尖峰		非尖峰		下午尖峰	
		去	回	去	回	去	回
以北二公里 ～ 以南二公里	4000	47.7	49.0	52.0	53.5	49.8	47.1
平均總行駛速率 公里/小時		47.7	49.0	52.0	53.5	49.8	47.1



# 主次要幹道旅行時間及延滯因素統計表

編號：T16  
路線名稱：大漢交流道連絡道（台三線）  
起迄點位置：以北二公里～以南二公里

去向全長 4.000公里  
回向全長 4.000公里

調查時間			上午尖峰		非尖峰		下午尖峰	
方向 (往)			去	回	去	回	去	回
平均總旅行速率 (公里 / 小時)			41.3	43.5	52.0	49.8	41.6	40.3
平均總行駛速率 (公里 / 小時)			47.7	49.0	52.0	53.5	49.8	47.1
總旅行時間	行駛時間	(秒)	302.0	294.0	277.0	269.0	289.0	306.0
		(%)	86.5	88.8	100.0	93.1	83.5	85.7
	路段延滯	(秒)	0.0	0.0	0.0	0.0	0.0	0.0
		(%)	0.0	0.0	0.0	0.0	0.0	0.0
	交叉口延滯	(秒)	47.0	37.0	0.0	20.0	57.0	51.0
		(%)	13.5	11.2	0.0	6.9	16.5	14.3
	合計 (秒)		349.0	331.0	277.0	289.0	346.0	357.0
總延滯時間	路段延滯	阻塞 (%)	0.0	0.0	0.0	0.0	0.0	0.0
		公車停靠 (%)	0.0	0.0	0.0	0.0	0.0	0.0
		計程車停靠 (%)	0.0	0.0	0.0	0.0	0.0	0.0
		路邊停靠 (%)	0.0	0.0	0.0	0.0	0.0	0.0
		行人穿越 (%)	0.0	0.0	0.0	0.0	0.0	0.0
		其他 (%)	0.0	0.0	0.0	0.0	0.0	0.0
		小計 (%)	0.0	0.0	0.0	0.0	0.0	0.0
	交叉口延滯	紅燈 (%)	100.0	100.0	0.0	100.0	100.0	100.0
		左轉同向 (%)	0.0	0.0	0.0	0.0	0.0	0.0
		右轉 (%)	0.0	0.0	0.0	0.0	0.0	0.0
		左轉對向 (%)	0.0	0.0	0.0	0.0	0.0	0.0
		橫越車輛 (%)	0.0	0.0	0.0	0.0	0.0	0.0
		行人 (%)	0.0	0.0	0.0	0.0	0.0	0.0
		其他 (%)	0.0	0.0	0.0	0.0	0.0	0.0
		小計 (%)	100.0	100.0	0.0	100.0	100.0	100.0
	合計 (秒)		47.0	37.0	0.0	20.0	57.0	51.0



## 主次要幹道各路段平均旅行速率統計表

編號：T16

路線名稱：大溪交流道連絡道（縣112）

起迄點位置：以北二公里 ～ 以南二公里

去向全長 4.000公里

回向全長 4.000公里

位 置 (介 於)	路 段 長 度  (公尺)	平 均 旅 行 速 率 (公里 / 小時)					
		上午尖峰		非尖峰		下午尖峰	
		去	回	去	回	去	回
以東二公里 ～ 以西二公里	4000	35.0	32.4	46.0	55.8	34.8	31.4
平均總旅行速率 公里/小時		35.0	32.4	46.0	55.8	34.8	31.4

## 主次要幹道各路段平均行駛速率統計表

編號：T16

路線名稱：大溪交流道連絡道（縣112）

起迄點位置：以北二公里 ～ 以南二公里

去向全長 4.000公里

回向全長 4.000公里

位 置 (介 於)	路 段 長 度  (公尺)	平 均 行 駛 速 率 (公里 / 小時)					
		上午尖峰		非尖峰		下午尖峰	
		去	回	去	回	去	回
以東二公里 ～ 以西二公里	4000	39.0	36.0	49.3	55.8	39.2	36.4
平均總行駛速率 公里/小時		39.0	36.0	49.3	55.8	39.2	36.4

# 主次要幹道旅行時間及延滯因素統計表

編號：T16  
路線名稱：大溪交流道連絡道（縣112）  
起迄點位置：以北二公里～以南二公里

去向全長 4.000公里  
回向全長 4.000公里

調查時間			上午尖峰		非尖峰		下午尖峰	
方向 (往)			去	回	去	回	去	回
平均總旅行速率 (公里 / 小時)			35.0	32.4	46.0	55.8	34.8	31.4
平均總行駛速率 (公里 / 小時)			39.0	36.0	49.3	55.8	39.2	36.4
總旅行時間	行駛時間	(秒)	369.0	400.0	292.0	258.0	367.0	396.0
		(%)	89.8	89.9	93.3	100.0	88.6	86.3
	路段延滯	(秒)	0.0	0.0	0.0	0.0	0.0	0.0
		(%)	0.0	0.0	0.0	0.0	0.0	0.0
	交叉口延滯	(秒)	42.0	45.0	21.0	0.0	47.0	63.0
		(%)	10.2	10.1	6.7	0.0	11.4	13.7
	合計 (秒)		411.0	445.0	313.0	258.0	414.0	459.0
總延滯時間	路段延滯	阻塞 (%)	0.0	0.0	0.0	0.0	0.0	0.0
		公車停靠 (%)	0.0	0.0	0.0	0.0	0.0	0.0
		計程車停靠 (%)	0.0	0.0	0.0	0.0	0.0	0.0
		路邊停靠 (%)	0.0	0.0	0.0	0.0	0.0	0.0
		行人穿越 (%)	0.0	0.0	0.0	0.0	0.0	0.0
		其他 (%)	0.0	0.0	0.0	0.0	0.0	0.0
		小計 (%)	0.0	0.0	0.0	0.0	0.0	0.0
	交叉口延滯	紅燈 (%)	100.0	100.0	100.0	0.0	100.0	100.0
		左轉同向 (%)	0.0	0.0	0.0	0.0	0.0	0.0
		右轉 (%)	0.0	0.0	0.0	0.0	0.0	0.0
		左轉對向 (%)	0.0	0.0	0.0	0.0	0.0	0.0
		橫越車輛 (%)	0.0	0.0	0.0	0.0	0.0	0.0
		行人 (%)	0.0	0.0	0.0	0.0	0.0	0.0
		其他 (%)	0.0	0.0	0.0	0.0	0.0	0.0
		小計 (%)	100.0	100.0	100.0	0.0	100.0	100.0
	合計 (秒)		42.0	45.0	21.0	0.0	47.0	63.0

## 主次要幹道各路段平均旅行速率統計表

編號：T17

路線名稱：龍潭交流道連絡道（台三線）

起迄點位置：以東二公里 ～ 以西二公里

去向全長 4.000公里

回向全長 4.000公里

位 置 (介 於)	路 段 長 度  (公尺)	平 均 旅 行 速 率 (公里 / 小時)					
		上午尖峰		非尖峰		下午尖峰	
		去	回	去	回	去	回
以東二公里 ～ 以西二公里	4000	40.1	41.4	55.0	50.0	38.8	36.7
平均總旅行速率 公里/小時		40.1	41.4	55.0	50.0	38.8	36.7

## 主次要幹道各路段平均行駛速率統計表

編號：T17

路線名稱：龍潭交流道連絡道（台三線）

起迄點位置：以東二公里 ～ 以西二公里

去向全長 4.000公里

回向全長 4.000公里

位 置 (介 於)	路 段 長 度  (公尺)	平 均 行 駛 速 率 (公里 / 小時)					
		上午尖峰		非尖峰		下午尖峰	
		去	回	去	回	去	回
以東二公里 ～ 以西二公里	4000	48.6	49.3	55.0	52.9	42.4	42.0
平均總行駛速率 公里/小時		48.6	49.3	55.0	52.9	42.4	42.0

# 主次要幹道旅行時間及延滯因素統計表

編號：T17  
路線名稱：龍潭交流道連絡道（台三線）  
起迄點位置：以東二公里～以西二公里

去向全長 4.000公里  
回向全長 4.000公里

調查時間			上午尖峰		非尖峰		下午尖峰	
方向 (往)			去	回	去	回	去	回
平均總旅行速率 (公里 / 小時)			40.1	41.4	55.0	50.0	38.8	36.7
平均總行駛速率 (公里 / 小時)			48.6	49.3	55.0	52.9	42.4	42.0
總旅行時間	行駛時間	(秒)	296.0	292.0	262.0	272.0	340.0	343.0
		(%)	82.5	83.9	100.0	94.4	91.6	87.5
	路段延滯	(秒)	0.0	0.0	0.0	0.0	0.0	0.0
		(%)	0.0	0.0	0.0	0.0	0.0	0.0
	交叉口延滯	(秒)	63.0	56.0	0.0	16.0	31.0	49.0
		(%)	17.5	16.1	0.0	5.6	8.4	12.5
	合計 (秒)		359.0	348.0	262.0	288.0	371.0	392.0
總延滯時間	路段延滯	阻 塞 (%)	0.0	0.0	0.0	0.0	0.0	0.0
		公車停靠 (%)	0.0	0.0	0.0	0.0	0.0	0.0
		計程車停靠 (%)	0.0	0.0	0.0	0.0	0.0	0.0
		路邊停靠 (%)	0.0	0.0	0.0	0.0	0.0	0.0
		行人穿越 (%)	0.0	0.0	0.0	0.0	0.0	0.0
		其 他 (%)	0.0	0.0	0.0	0.0	0.0	0.0
		小 計 (%)	0.0	0.0	0.0	0.0	0.0	0.0
	交叉口延滯	紅 燈 (%)	100.0	100.0	0.0	100.0	100.0	100.0
		左轉同向 (%)	0.0	0.0	0.0	0.0	0.0	0.0
		右 轉 (%)	0.0	0.0	0.0	0.0	0.0	0.0
		左轉對向 (%)	0.0	0.0	0.0	0.0	0.0	0.0
		橫越車輛 (%)	0.0	0.0	0.0	0.0	0.0	0.0
		行 人 (%)	0.0	0.0	0.0	0.0	0.0	0.0
		其 他 (%)	0.0	0.0	0.0	0.0	0.0	0.0
		小 計 (%)	100.0	100.0	0.0	100.0	100.0	100.0
	合計 (秒)		63.0	56.0	0.0	16.0	31.0	49.0

## 主次要幹道各路段平均旅行速率統計表

編號：T17

路線名稱：龍潭交流道連絡道（中正路）

起迄點位置：以北二公里 ～ 以南二公里

去向全長 4.000公里

回向全長 4.000公里

位 置 (介 於)	路 段 長 度  (公尺)	平 均 旅 行 速 率 (公里 / 小時)					
		上午尖峰		非尖峰		下午尖峰	
		去	回	去	回	去	回
以北二公里 ～ 以南二公里	4000	37.0	35.9	49.8	47.4	34.5	37.4
平均總旅行速率 公里/小時		37.0	35.9	49.8	47.4	34.5	37.4

## 主次要幹道各路段平均行駛速率統計表

編號：T17

路線名稱：龍潭交流道連絡道（中正路）

起迄點位置：以北二公里 ～ 以南二公里

去向全長 4.000公里

回向全長 4.000公里

位 置 (介 於)	路 段 長 度  (公尺)	平 均 行 駛 速 率 (公里 / 小時)					
		上午尖峰		非尖峰		下午尖峰	
		去	回	去	回	去	回
以北二公里 ～ 以南二公里	4000	46.5	44.3	52.7	54.1	43.2	47.1
平均總行駛速率 公里/小時		46.5	44.3	52.7	54.1	43.2	47.1

# 主次要幹道旅行時間及延滯因素統計表

編號：T17  
路線名稱：龍潭交流道連絡道（中正路）  
起迄點位置：以北二公里～以南二公里

去向全長 4.000公里  
回向全長 4.000公里

調查時間			上午尖峰		非尖峰		下午尖峰	
方向 (往)			去	回	去	回	去	回
平均總旅行速率 (公里 / 小時)			37.0	35.9	49.8	47.4	34.5	37.4
平均總行駛速率 (公里 / 小時)			46.5	44.3	52.7	54.1	43.2	47.1
總旅行時間	行駛時間	(秒)	310.0	325.0	273.0	266.0	333.0	306.0
		(%)	79.7	81.0	94.5	87.5	79.9	79.5
	路段延滯	(秒)	0.0	0.0	0.0	0.0	0.0	0.0
		(%)	0.0	0.0	0.0	0.0	0.0	0.0
	交叉口延滯	(秒)	79.0	76.0	16.0	38.0	84.0	79.0
		(%)	20.3	19.0	5.5	12.5	20.1	20.5
	合計 (秒)		389.0	401.0	289.0	304.0	417.0	385.0
總延滯時間	路段延滯	阻塞 (%)	0.0	0.0	0.0	0.0	0.0	0.0
		公車停靠 (%)	0.0	0.0	0.0	0.0	0.0	0.0
		計程車停靠 (%)	0.0	0.0	0.0	0.0	0.0	0.0
		路邊停靠 (%)	0.0	0.0	0.0	0.0	0.0	0.0
		行人穿越 (%)	0.0	0.0	0.0	0.0	0.0	0.0
		其他 (%)	0.0	0.0	0.0	0.0	0.0	0.0
		小計 (%)	0.0	0.0	0.0	0.0	0.0	0.0
	交叉口延滯	紅燈 (%)	100.0	100.0	100.0	100.0	100.0	100.0
		左轉同向 (%)	0.0	0.0	0.0	0.0	0.0	0.0
		右轉 (%)	0.0	0.0	0.0	0.0	0.0	0.0
		左轉對向 (%)	0.0	0.0	0.0	0.0	0.0	0.0
		橫越車輛 (%)	0.0	0.0	0.0	0.0	0.0	0.0
		行人 (%)	0.0	0.0	0.0	0.0	0.0	0.0
		其他 (%)	0.0	0.0	0.0	0.0	0.0	0.0
		小計 (%)	100.0	100.0	100.0	100.0	100.0	100.0
	合計 (秒)		79.0	76.0	16.0	38.0	84.0	79.0

## 主次要幹道各路段平均旅行速率統計表

編號：T18

路線名稱：關西交流道連絡道（正義路）

起迄點位置：以東二公里 ～ 以西二公里

去向全長 4.000公里

回向全長 4.000公里

位 置 (介 於)	路 段 長 度  (公尺)	平 均 旅 行 速 率 (公里 / 小時)					
		上午尖峰		非尖峰		下午尖峰	
		去	回	去	回	去	回
以東二公里 ～ 以西二公里	4000	37.8	34.1	49.5	53.1	35.0	32.8
平均總旅行速率 公里/小時		37.8	34.1	49.5	53.1	35.0	32.8

## 主次要幹道各路段平均行駛速率統計表

編號：T18

路線名稱：關西交流道連絡道（正義路）

起迄點位置：以東二公里 ～ 以西二公里

去向全長 4.000公里

回向全長 4.000公里

位 置 (介 於)	路 段 長 度  (公尺)	平 均 行 駛 速 率 (公里 / 小時)					
		上午尖峰		非尖峰		下午尖峰	
		去	回	去	回	去	回
以東二公里 ～ 以西二公里	4000	41.9	38.5	51.6	56.5	39.5	36.4
平均總行駛速率 公里/小時		41.9	38.5	51.6	56.5	39.5	36.4



# 主次要幹道旅行時間及延滯因素統計表

編號：T18  
路線名稱：關西交流道連絡道（正義路）  
起迄點位置：以東二公里～以西二公里

去向全長 4.000公里  
回向全長 4.000公里

調查時間			上午尖峰		非尖峰		下午尖峰	
方向 (往)			去	回	去	回	去	回
平均總旅行速率 (公里 / 小時)			37.8	34.1	49.5	53.1	35.0	32.8
平均總行駛速率 (公里 / 小時)			41.9	38.5	51.6	56.5	39.5	36.4
總旅行時間	行駛時間	(秒)	344.0	374.0	279.0	255.0	365.0	396.0
		(%)	90.3	88.6	95.9	94.1	88.8	90.2
	路段延滯	(秒)	0.0	0.0	0.0	0.0	0.0	11.0
		(%)	0.0	0.0	0.0	0.0	0.0	2.5
	交叉口延滯	(秒)	37.0	48.0	12.0	16.0	46.0	32.0
		(%)	9.7	11.4	4.1	5.9	11.2	7.3
	合計 (秒)		381.0	422.0	291.0	271.0	411.0	439.0
總延滯時間	路段延滯	阻塞 (%)	0.0	0.0	0.0	0.0	0.0	25.6
		公車停靠 (%)	0.0	0.0	0.0	0.0	0.0	0.0
		計程車停靠 (%)	0.0	0.0	0.0	0.0	0.0	0.0
		路邊停靠 (%)	0.0	0.0	0.0	0.0	0.0	0.0
		行人穿越 (%)	0.0	0.0	0.0	0.0	0.0	0.0
		其他 (%)	0.0	0.0	0.0	0.0	0.0	0.0
		小計 (%)	0.0	0.0	0.0	0.0	0.0	25.6
	交叉口延滯	紅燈 (%)	100.0	100.0	100.0	100.0	100.0	74.4
		左轉同向 (%)	0.0	0.0	0.0	0.0	0.0	0.0
		右轉 (%)	0.0	0.0	0.0	0.0	0.0	0.0
		左轉對向 (%)	0.0	0.0	0.0	0.0	0.0	0.0
		橫越車輛 (%)	0.0	0.0	0.0	0.0	0.0	0.0
		行人 (%)	0.0	0.0	0.0	0.0	0.0	0.0
		其他 (%)	0.0	0.0	0.0	0.0	0.0	0.0
		小計 (%)	100.0	100.0	100.0	100.0	100.0	74.4
	合計 (秒)		37.0	48.0	12.0	16.0	46.0	43.0



## 主次要幹道各路段平均旅行速率統計表

編號：T19

路線名稱：竹林交流道連絡道（縣120）

起迄點位置：以東二公里 ～ 以西二公里

去向全長 4.000公里

回向全長 4.000公里

位 置 (介 於)	路 段 長 度  (公尺)	平 均 旅 行 速 率 (公里 / 小時)					
		上午尖峰		非尖峰		下午尖峰	
		去	回	去	回	去	回
以東二公里 ～ 以西二公里	4000	42.0	43.4	56.5	58.1	40.9	39.3
平均總旅行速率 公里/小時		42.0	43.4	56.5	58.1	40.9	39.3

## 主次要幹道各路段平均行駛速率統計表

編號：T19

路線名稱：竹林交流道連絡道（縣120）

起迄點位置：以東二公里 ～ 以西二公里

去向全長 4.000公里

回向全長 4.000公里

位 置 (介 於)	路 段 長 度  (公尺)	平 均 行 駛 速 率 (公里 / 小時)					
		上午尖峰		非尖峰		下午尖峰	
		去	回	去	回	去	回
以東二公里 ～ 以西二公里	4000	44.7	48.5	56.5	58.1	46.6	46.0
平均總行駛速率 公里/小時		44.7	48.5	56.5	58.1	46.6	46.0

# 主次要幹道旅行時間及延滯因素統計表

編號：T19  
路線名稱：竹林交流道連絡道（縣120）  
起迄點位置：以東二公里～以西二公里

去向全長 4.000公里  
回向全長 4.000公里

調查時間			上午尖峰		非尖峰		下午尖峰	
方向 (往)			去	回	去	回	去	回
平均總旅行速率 (公里 / 小時)			42.0	43.4	56.5	58.1	40.9	39.3
平均總行駛速率 (公里 / 小時)			44.7	48.5	56.5	58.1	46.6	46.0
總旅行時間	行駛時間	(秒)	322.0	297.0	255.0	248.0	309.0	313.0
		(%)	93.9	89.5	100.0	100.0	87.8	85.5
	路段延滯	(秒)	0.0	0.0	0.0	0.0	0.0	0.0
		(%)	0.0	0.0	0.0	0.0	0.0	0.0
	交叉口延滯	(秒)	21.0	35.0	0.0	0.0	43.0	53.0
		(%)	6.1	10.5	0.0	0.0	12.2	14.5
	合計 (秒)		343.0	332.0	255.0	248.0	352.0	366.0
總延滯時間	路段延滯	阻塞 (%)	0.0	0.0	0.0	0.0	0.0	0.0
		公車停靠 (%)	0.0	0.0	0.0	0.0	0.0	0.0
		計程車停靠 (%)	0.0	0.0	0.0	0.0	0.0	0.0
		路邊停靠 (%)	0.0	0.0	0.0	0.0	0.0	0.0
		行人穿越 (%)	0.0	0.0	0.0	0.0	0.0	0.0
		其他 (%)	0.0	0.0	0.0	0.0	0.0	0.0
		小計 (%)	0.0	0.0	0.0	0.0	0.0	0.0
	交叉口延滯	紅燈 (%)	100.0	100.0	0.0	0.0	100.0	100.0
		左轉同向 (%)	0.0	0.0	0.0	0.0	0.0	0.0
		右轉 (%)	0.0	0.0	0.0	0.0	0.0	0.0
		左轉對向 (%)	0.0	0.0	0.0	0.0	0.0	0.0
		橫越車輛 (%)	0.0	0.0	0.0	0.0	0.0	0.0
		行人 (%)	0.0	0.0	0.0	0.0	0.0	0.0
		其他 (%)	0.0	0.0	0.0	0.0	0.0	0.0
		小計 (%)	100.0	100.0	0.0	0.0	100.0	100.0
	合計 (秒)		21.0	35.0	0.0	0.0	43.0	53.0

# 主次要幹道各路段平均旅行速率統計表

編號：T20  
路線名稱：中山高速公路  
起迄點位置：基隆端 ～ 頭份

去向全長 109.400公里  
回向全長 109.400公里

位 置 (介 於)	路 段 長 度  (公尺)	平 均 旅 行 速 率 (公里 / 小時)					
		上午尖峰		非尖峰		下午尖峰	
		去	回	去	回	去	回
基隆端 ～ 基隆	1100	40.0	25.5	53.5	74.7	45.5	64.9
基隆 ～ 八堵	2600	64.1	45.2	68.3	66.4	60.8	65.0
八堵 ～ 五堵	3100	65.6	47.1	70.2	71.1	47.5	40.4
五堵 ～ 汐止	3700	54.8	52.4	73.6	68.3	49.0	58.7
汐止 ～ 內湖	6600	51.1	67.3	68.3	74.5	52.8	49.4
內湖 ～ 圓山	5000	32.1	37.6	50.6	49.2	36.3	32.8
圓山 ～ 台北	2000	33.2	36.4	67.9	53.3	30.3	27.5
台北 ～ 三重	2000	34.0	31.0	56.7	60.0	31.4	24.9
三重 ～ 五股	4100	33.5	50.0	64.2	70.0	44.9	29.5
五股 ～ 林口	9700	56.8	59.5	67.8	73.2	51.9	42.4
林口 ～ 桃園	8200	56.3	58.7	64.6	66.6	43.5	58.7
桃園 ～ 大園	3100	53.1	47.5	73.4	74.9	47.5	54.7
大園 ～ 內壢	4800	50.1	54.3	68.3	76.8	60.0	60.6
內壢 ～ 中壢	5400	46.1	50.0	76.2	82.0	54.9	55.9
中壢 ～ 幼獅	4900	47.5	55.0	82.4	80.2	50.8	51.7
幼獅 ～ 楊梅	1800	43.5	49.8	72.8	87.6	54.5	58.9
楊梅 ～ 湖口	14600	52.0	51.0	76.1	77.3	61.8	63.7
湖口 ～ 新竹	11200	50.9	54.0	79.8	67.9	45.7	51.2
新竹 ～ 頭份	15500	56.2	54.7	72.5	84.5	47.4	62.0
平均總旅行速率 公里/小時		49.3	51.2	70.1	72.2	48.7	49.8

# 主要幹道各路段平均行駛速率統計表

編號：T20  
路線名稱：中山高速公路  
起迄點位置：基隆端 ~ 頭份

去向全長 109.400公里  
回向全長 109.400公里

位 置 (介 於)	路 段 長 度  (公尺)	平 均 行 駛 速 率 (公里 / 小時)					
		上午尖峰		非尖峰		下午尖峰	
		去	回	去	回	去	回
基隆端 ~ 基隆	1100	40.0	25.5	53.5	74.7	45.5	64.9
基隆 ~ 八堵	2600	64.1	51.1	68.3	66.4	60.8	65.0
八堵 ~ 五堵	3100	65.6	47.1	70.2	79.7	47.5	40.4
五堵 ~ 汐止	3700	75.7	52.4	82.7	68.3	49.0	58.7
汐止 ~ 內湖	6600	51.1	70.9	68.3	74.5	52.8	50.6
內湖 ~ 圓山	5000	34.1	37.6	50.6	49.2	36.3	35.1
圓山 ~ 台北	2000	33.2	36.4	67.9	53.3	30.3	27.5
台北 ~ 三重	2000	34.0	31.0	56.7	60.0	31.6	24.9
三重 ~ 五股	4100	33.9	50.0	64.2	70.0	46.6	29.5
五股 ~ 林口	9700	57.2	59.5	68.1	73.7	52.2	42.4
林口 ~ 桃園	8200	56.3	58.9	64.6	66.6	43.5	58.9
桃園 ~ 大園	3100	53.1	47.5	73.4	74.9	47.5	54.7
大園 ~ 內壢	4800	54.5	56.8	68.3	76.8	60.0	60.6
內壢 ~ 中壢	5400	46.1	50.0	76.2	82.0	54.9	55.9
中壢 ~ 幼獅	4900	47.5	56.7	82.4	80.2	50.8	51.7
幼獅 ~ 楊梅	1800	43.5	49.8	76.2	87.6	56.3	58.9
楊梅 ~ 湖口	14600	52.2	51.0	81.5	78.1	62.1	63.9
湖口 ~ 新竹	11200	50.9	54.0	79.8	77.5	45.7	51.2
新竹 ~ 頭份	15500	56.2	54.7	72.5	84.5	47.4	62.0
平均總行駛速率 公里/小時		50.2	51.7	71.0	73.5	48.8	50.1

# 主次要幹道旅行時間及延滯因素統計表

編號：T20  
路線名稱：中山高速公路  
起迄點位置：基隆端～頭份

去向全長 109.400公里  
回向全長 109.400公里

調查時間			上午尖峰		非尖峰		下午尖峰	
方向 (往)			去	回	去	回	去	回
平均總旅行速率 (公里 / 小時)			49.3	51.2	70.1	72.2	48.7	49.8
平均總行駛速率 (公里 / 小時)			50.2	51.7	71.0	73.5	48.8	50.1
總旅行時間	行駛時間	(秒)	7844.0	7623.0	5547.0	5355.0	8068.0	7864.0
		(%)	98.2	99.1	98.7	98.1	99.7	99.3
	路段延滯	(秒)	141.0	68.0	72.0	101.0	25.0	52.0
		(%)	1.8	0.9	1.3	1.9	0.3	0.7
	交叉口延滯	(秒)	0.0	0.0	0.0	0.0	0.0	0.0
		(%)	0.0	0.0	0.0	0.0	0.0	0.0
	合計 (秒)		7985.0	7691.0	5619.0	5456.0	8093.0	7916.0
總延滯時間	路段延滯	阻塞 (%)	70.2	70.6	0.0	0.0	0.0	80.8
		公車停靠 (%)	26.2	29.4	100.0	26.7	96.0	19.2
		計程車停靠 (%)	3.5	0.0	0.0	0.0	0.0	0.0
		路邊停靠 (%)	0.0	0.0	0.0	73.3	4.0	0.0
		行人穿越 (%)	0.0	0.0	0.0	0.0	0.0	0.0
		其他 (%)	0.0	0.0	0.0	0.0	0.0	0.0
		小計 (%)	100.0	100.0	100.0	100.0	100.0	100.0
	交叉口延滯	紅燈 (%)	0.0	0.0	0.0	0.0	0.0	0.0
		左轉同向 (%)	0.0	0.0	0.0	0.0	0.0	0.0
		右轉 (%)	0.0	0.0	0.0	0.0	0.0	0.0
		左轉對向 (%)	0.0	0.0	0.0	0.0	0.0	0.0
		橫越車輛 (%)	0.0	0.0	0.0	0.0	0.0	0.0
		行人 (%)	0.0	0.0	0.0	0.0	0.0	0.0
		其他 (%)	0.0	0.0	0.0	0.0	0.0	0.0
		小計 (%)	0.0	0.0	0.0	0.0	0.0	0.0
	合計 (秒)		141.0	68.0	72.0	101.0	25.0	52.0

## 主次要幹道各路段平均旅行速率統計表

編號：T22

路線名稱：台一線

起迄點位置：台北 ～ 頭份

去向全長 81.900公里

回向全長 81.900公里

位 置 (介 於)	路 段 長 度  (公尺)	平 均 旅 行 速 率 (公里 / 小時)					
		上午尖峰		非尖峰		下午尖峰	
		去	回	去	回	去	回
台北 ～ 三重	800	16.9	29.1	22.5	20.1	15.9	24.4
三重 ～ 新莊	6800	23.4	21.1	21.4	30.2	21.2	19.7
新莊 ～ 龜山	12700	28.8	26.9	29.3	29.1	29.6	26.3
龜山 ～ 桃園	4900	26.6	28.0	35.9	30.1	25.0	28.2
桃園 ～ 中壢	11500	33.4	34.4	33.0	36.5	31.1	34.6
中壢 ～ 楊梅	8000	25.3	26.9	34.5	26.4	26.4	25.4
楊梅 ～ 湖口	1900	28.4	27.9	28.5	26.2	27.3	15.9
湖口 ～ 竹北	9700	36.1	39.4	53.0	41.1	37.0	39.1
竹北 ～ 新竹	11300	29.7	43.2	51.1	45.3	28.1	48.0
新竹 ～ 頭份	14300	36.5	43.2	41.9	48.5	32.9	46.9
平均總旅行速率 公里/小時		30.0	32.3	35.4	35.1	28.8	31.6

# 主次要幹道各路段平均行駛速率統計表

編號：T22

路線名稱：台一線

起迄點位置：台北 ～ 頭份

去向全長 81.900公里

回向全長 81.900公里

位 置 (介 於)	路 段 長 度  (公尺)	平 均 行 駛 速 率 (公里 / 小時)					
		上午尖峰		非尖峰		下午尖峰	
		去	回	去	回	去	回
台北 ～ 三重	800	21.3	34.7	31.0	27.4	24.0	37.9
三重 ～ 新莊	6800	30.6	23.5	23.4	36.7	31.1	22.0
新莊 ～ 龜山	12700	30.8	31.7	31.4	30.6	33.0	31.6
龜山 ～ 桃園	4900	32.4	32.7	38.0	34.6	33.3	34.8
桃園 ～ 中壢	11500	36.0	41.9	34.6	38.9	33.5	38.5
中壢 ～ 楊梅	8000	38.8	38.3	41.3	28.3	32.1	34.2
楊梅 ～ 湖口	1900	35.8	33.4	32.6	28.9	42.0	23.2
湖口 ～ 竹北	9700	37.7	44.1	54.8	43.1	38.1	45.8
竹北 ～ 新竹	11300	35.7	45.2	54.6	45.3	30.4	49.2
新竹 ～ 頭份	14300	39.7	45.1	42.4	48.5	36.3	48.5
平均總行駛速率 公里/小時		35.1	37.4	38.0	37.5	33.5	36.8



# 主次要幹道旅行時間及延滯因素統計表

編號：T22  
路線名稱：台一線  
起迄點位置：台北 ～ 頭份

去向全長 81.900公里  
回向全長 81.900公里

調查時間			上午尖峰		非尖峰		下午尖峰	
方向 (往)			去	回	去	回	去	回
平均總旅行速率 (公里 / 小時)			30.0	32.3	35.4	35.1	28.8	31.6
平均總行駛速率 (公里 / 小時)			35.1	37.4	38.0	37.5	33.5	36.8
總旅行時間	行駛時間	(秒)	8408.0	7885.0	7758.0	7868.0	8790.0	8008.0
		(%)	85.5	86.4	93.1	93.6	86.0	85.9
	路段延滯	(秒)	394.0	434.0	254.0	60.0	413.0	457.0
		(%)	4.0	4.8	3.0	0.7	4.0	4.9
	交叉口延滯	(秒)	1033.0	812.0	323.0	477.0	1018.0	857.0
		(%)	10.5	8.9	3.9	5.7	10.0	9.2
	合計 (秒)		9835.0	9131.0	8335.0	8405.0	10221.0	9322.0
總延滯時間	路段延滯	阻塞 (%)	24.8	31.6	37.1	11.2	28.9	32.4
		公車停靠 (%)	0.0	3.2	0.0	0.0	0.0	2.4
		計程車停靠 (%)	0.0	0.0	0.0	0.0	0.0	0.0
		路邊停靠 (%)	2.8	0.0	6.9	0.0	0.0	0.0
		行人穿越 (%)	0.0	0.0	0.0	0.0	0.0	0.0
		其他 (%)	0.0	0.0	0.0	0.0	0.0	0.0
		小計 (%)	27.6	34.8	44.0	11.2	28.9	34.8
	交叉口延滯	紅燈 (%)	72.0	62.8	55.1	88.8	71.1	62.9
		左轉同向 (%)	0.4	0.0	0.9	0.0	0.0	0.0
		右轉 (%)	0.0	0.0	0.0	0.0	0.0	0.0
		左轉對向 (%)	0.0	0.0	0.0	0.0	0.0	0.0
		橫越車輛 (%)	0.0	2.4	0.0	0.0	0.0	2.3
		行人 (%)	0.0	0.0	0.0	0.0	0.0	0.0
		其他 (%)	0.0	0.0	0.0	0.0	0.0	0.0
		小計 (%)	72.4	65.2	56.0	88.8	71.1	65.2
	合計 (秒)		1427.0	1246.0	577.0	537.0	1431.0	1314.0



## 主次要幹道各路段平均旅行速率統計表

編號：T23

路線名稱：台二線(平常日)

起迄點位置：龍門村 ～ 基隆市

去向全長 28.100公里

回向全長 28.100公里

位 置 (介 於)	路 段 長 度  (公尺)	平 均 旅 行 速 率 (公里 / 小時)					
		上午尖峰		非尖峰		下午尖峰	
		去	回	去	回	去	回
龍門村 ～ 基隆市	28100	55.3	53.7	57.9	45.0	49.8	50.4
平均總旅行速率 公里/小時		55.3	53.7	57.9	45.0	49.8	50.4

## 主次要幹道各路段平均行駛速率統計表

編號：T23

路線名稱：台二線(平常日)

起迄點位置：龍門村 ～ 基隆市

去向全長 28.100公里

回向全長 28.100公里

位 置 (介 於)	路 段 長 度  (公尺)	平 均 行 駛 速 率 (公里 / 小時)					
		上午尖峰		非尖峰		下午尖峰	
		去	回	去	回	去	回
龍門村 ～ 基隆市	28100	55.3	53.7	57.9	45.0	49.8	50.4
平均總行駛速率 公里/小時		55.3	53.7	57.9	45.0	49.8	50.4

# 主次要幹道旅行時間及延滯因素統計表

編號: T23  
路線名稱: 台二線(平常日)  
起迄點位置: 龍門村 ~ 基隆市

去向全長 28.100公里  
回向全長 28.100公里

調查時間			上午尖峰		非尖峰		下午尖峰	
方向 (往)			去	回	去	回	去	回
平均總旅行速率 (公里 / 小時)			55.3	53.7	57.9	45.0	49.8	50.4
平均總行駛速率 (公里 / 小時)			55.3	53.7	57.9	45.0	49.8	50.4
總旅行時間	行駛時間	(秒)	1830.0	1885.0	1748.0	2249.0	2031.0	2007.0
		(%)	100.0	100.0	100.0	100.0	100.0	100.0
	路段延滯	(秒)	0.0	0.0	0.0	0.0	0.0	0.0
		(%)	0.0	0.0	0.0	0.0	0.0	0.0
	交叉口延滯	(秒)	0.0	0.0	0.0	0.0	0.0	0.0
		(%)	0.0	0.0	0.0	0.0	0.0	0.0
	合計 (秒)		1830.0	1885.0	1748.0	2249.0	2031.0	2007.0
總延滯時間	路段延滯	阻塞 (%)	0.0	0.0	0.0	0.0	0.0	0.0
		公車停靠 (%)	0.0	0.0	0.0	0.0	0.0	0.0
		計程車停靠 (%)	0.0	0.0	0.0	0.0	0.0	0.0
		路邊停靠 (%)	0.0	0.0	0.0	0.0	0.0	0.0
		行人穿越 (%)	0.0	0.0	0.0	0.0	0.0	0.0
		其他 (%)	0.0	0.0	0.0	0.0	0.0	0.0
		小計 (%)	0.0	0.0	0.0	0.0	0.0	0.0
	交叉口延滯	紅燈 (%)	0.0	0.0	0.0	0.0	0.0	0.0
		左轉同向 (%)	0.0	0.0	0.0	0.0	0.0	0.0
		右轉 (%)	0.0	0.0	0.0	0.0	0.0	0.0
		左轉對向 (%)	0.0	0.0	0.0	0.0	0.0	0.0
		橫越車輛 (%)	0.0	0.0	0.0	0.0	0.0	0.0
		行人 (%)	0.0	0.0	0.0	0.0	0.0	0.0
		其他 (%)	0.0	0.0	0.0	0.0	0.0	0.0
		小計 (%)	0.0	0.0	0.0	0.0	0.0	0.0
	合計 (秒)		0.0	0.0	0.0	0.0	0.0	0.0

## 主次要幹道各路段平均旅行速率統計表

編號：T23

路線名稱：台二線(假日)

起迄點位置：龍門村 ～ 基隆市

去向全長 28.100公里

回向全長 28.100公里

位 置 (介 於)	路 段 長 度  (公尺)	平 均 旅 行 速 率 (公里 / 小時)					
		上午尖峰		非尖峰		下午尖峰	
		去	回	去	回	去	回
龍門村 ～ 基隆市	28100	49.7	52.8	55.4	68.0	46.2	55.6
平均總旅行速率 公里/小時		49.7	52.8	55.4	68.0	46.2	55.6

## 主次要幹道各路段平均行駛速率統計表

編號：T23

路線名稱：台二線(假日)

起迄點位置：龍門村 ～ 基隆市

去向全長 28.100公里

回向全長 28.100公里

位 置 (介 於)	路 段 長 度  (公尺)	平 均 行 駛 速 率 (公里 / 小時)					
		上午尖峰		非尖峰		下午尖峰	
		去	回	去	回	去	回
龍門村 ～ 基隆市	28100	49.7	53.8	55.4	68.0	46.2	55.6
平均總行駛速率 公里/小時		49.7	53.8	55.4	68.0	46.2	55.6

# 主次要幹道旅行時間及延滯因素統計表

編號：T23  
路線名稱：台二線(假日)  
起迄點位置：龍門村 ~ 基隆市

去向全長 28.100公里  
回向全長 28.100公里

調查時間			上午尖峰		非尖峰		下午尖峰	
方向 (往)			去	回	去	回	去	回
平均總旅行速率 (公里 / 小時)			49.7	52.8	55.4	68.0	46.2	55.6
平均總行駛速率 (公里 / 小時)			49.7	53.8	55.4	68.0	46.2	55.6
總旅行時間	行駛時間	(秒)	2037.0	1881.0	1827.0	1487.0	2191.0	1819.0
		(%)	100.0	98.2	100.0	100.0	100.0	100.0
	路段延滯	(秒)	0.0	0.0	0.0	0.0	0.0	0.0
		(%)	0.0	0.0	0.0	0.0	0.0	0.0
	交叉口延滯	(秒)	0.0	35.0	0.0	0.0	0.0	0.0
		(%)	0.0	1.8	0.0	0.0	0.0	0.0
	合計 (秒)		2037.0	1916.0	1827.0	1487.0	2191.0	1819.0
總延滯時間	路段延滯	阻塞 (%)	0.0	0.0	0.0	0.0	0.0	0.0
		公車停靠 (%)	0.0	0.0	0.0	0.0	0.0	0.0
		計程車停靠 (%)	0.0	0.0	0.0	0.0	0.0	0.0
		路邊停靠 (%)	0.0	0.0	0.0	0.0	0.0	0.0
		行人穿越 (%)	0.0	0.0	0.0	0.0	0.0	0.0
		其他 (%)	0.0	0.0	0.0	0.0	0.0	0.0
		小計 (%)	0.0	0.0	0.0	0.0	0.0	0.0
	交叉口延滯	紅燈 (%)	0.0	100.0	0.0	0.0	0.0	0.0
		左轉同向 (%)	0.0	0.0	0.0	0.0	0.0	0.0
		右轉 (%)	0.0	0.0	0.0	0.0	0.0	0.0
		左轉對向 (%)	0.0	0.0	0.0	0.0	0.0	0.0
		橫越車輛 (%)	0.0	0.0	0.0	0.0	0.0	0.0
		行人 (%)	0.0	0.0	0.0	0.0	0.0	0.0
		其他 (%)	0.0	0.0	0.0	0.0	0.0	0.0
		小計 (%)	0.0	100.0	0.0	0.0	0.0	0.0
	合計 (秒)		0.0	35.0	0.0	0.0	0.0	0.0

## 主次要幹道各路段平均旅行速率統計表

編號：T24

路線名稱：台三線

起迄點位置：板橋 ～ 珊瑚湖

去向全長 86.800公里

回向全長 86.800公里

位 置 (介 於)	路 段 長 度  (公尺)	平 均 旅 行 速 率 (公里 / 小時)					
		上午尖峰		非尖峰		下午尖峰	
		去	回	去	回	去	回
板橋 ～三峽	11600	29.9	17.7	26.9	30.4	27.5	19.2
三峽 ～大溪	13100	24.4	57.5	57.9	61.6	23.9	67.5
大溪 ～龍潭	11800	46.2	55.2	50.9	50.6	42.9	47.3
龍潭 ～關西	9700	26.7	50.0	52.9	44.8	27.7	43.9
關西 ～竹東	18400	50.0	48.0	59.4	47.0	46.7	46.4
竹東 ～北埔	8300	58.5	57.4	53.8	56.8	61.9	58.8
北埔 ～峨眉	4300	34.6	32.9	36.1	34.7	27.2	37.1
峨眉 ～富興	5800	62.0	48.2	47.3	48.9	55.1	49.1
富興 ～珊瑚湖	3800	57.7	43.8	43.7	42.2	73.5	38.8
平均總旅行速率 公里/小時		37.1	40.2	46.5	45.4	35.6	40.6

## 主次要幹道各路段平均行駛速率統計表

編號：T24

路線名稱：台三線

起迄點位置：板橋 ～ 珊瑚湖

去向全長 86.800公里

回向全長 86.800公里

位 置 (介 於)	路 段 長 度  (公尺)	平 均 行 駛 速 率 (公里 / 小時)					
		上午尖峰		非尖峰		下午尖峰	
		去	回	去	回	去	回
板橋 ～ 三峽	11600	34.0	20.9	31.5	33.1	33.0	22.5
三峽 ～ 大溪	13100	24.4	57.5	58.3	61.9	24.1	69.7
大溪 ～ 龍潭	11800	46.7	56.3	53.4	50.6	43.5	47.3
龍潭 ～ 關西	9700	30.0	51.5	56.3	45.5	28.0	50.4
關西 ～ 竹東	18400	50.8	48.0	60.1	47.5	46.7	46.4
竹東 ～ 北埔	8300	58.5	57.4	54.8	56.8	66.3	67.8
北埔 ～ 峨眉	4300	34.9	32.9	36.1	34.7	27.2	37.1
峨眉 ～ 富興	5800	62.9	48.2	47.3	48.9	55.1	49.1
富興 ～ 珊瑚湖	3800	57.7	43.8	43.7	42.2	73.5	38.8
平均總行駛速率 公里/小時		38.7	42.4	49.0	46.3	37.0	43.4

# 主次要幹道旅行時間及延滯因素統計表

編號：T24  
路線名稱：台三線  
起迄點位置：板橋 ~ 珊瑚湖

去向全長 86.800公里  
回向全長 86.800公里

調查時間			上午尖峰		非尖峰		下午尖峰	
方向 (往)			去	回	去	回	去	回
平均總旅行速率 (公里 / 小時)			37.1	40.2	46.5	45.4	35.6	40.6
平均總行駛速率 (公里 / 小時)			38.7	42.4	49.0	46.3	37.0	43.4
總旅行時間	行駛時間	(秒)	8067.0	7371.0	6380.0	6749.0	8446.0	7193.0
		(%)	95.8	94.9	95.0	98.0	96.2	93.4
	路段延滯	(秒)	50.0	12.0	6.0	50.0	43.0	0.0
		(%)	0.6	0.2	0.1	0.7	0.5	0.0
	交叉口延滯	(秒)	300.0	381.0	327.0	90.0	291.0	511.0
		(%)	3.6	4.9	4.9	1.3	3.3	6.6
	合計 (秒)		8417.0	7764.0	6713.0	6889.0	8780.0	7704.0
總延滯時間	路段延滯	阻塞 (%)	11.4	0.5	1.8	35.7	12.9	0.0
		公車停靠 (%)	2.9	2.5	0.0	0.0	0.0	0.0
		計程車停靠 (%)	0.0	0.0	0.0	0.0	0.0	0.0
		路邊停靠 (%)	0.0	0.0	0.0	0.0	0.0	0.0
		行人穿越 (%)	0.0	0.0	0.0	0.0	0.0	0.0
		其他 (%)	0.0	0.0	0.0	0.0	0.0	0.0
		小計 (%)	14.3	3.1	1.8	35.7	12.9	0.0
	交叉口延滯	紅燈 (%)	85.7	95.7	98.2	64.3	87.1	100.0
		左轉同向 (%)	0.0	1.3	0.0	0.0	0.0	0.0
		右轉 (%)	0.0	0.0	0.0	0.0	0.0	0.0
		左轉對向 (%)	0.0	0.0	0.0	0.0	0.0	0.0
		橫越車輛 (%)	0.0	0.0	0.0	0.0	0.0	0.0
		行人 (%)	0.0	0.0	0.0	0.0	0.0	0.0
		其他 (%)	0.0	0.0	0.0	0.0	0.0	0.0
		小計 (%)	85.7	96.9	98.2	64.3	87.1	100.0
	合計 (秒)		350.0	393.0	333.0	140.0	334.0	511.0

## 主次要幹道各路段平均旅行速率統計表

編 號：T25

路 線名 稱：台五線

起迄點位置：松山      ～      基隆

去向全長 20.800公里

回向全長 20.800公里

位 置 (介 於)	路 段 長 度  (公尺)	平 均 旅 行 速 率 (公里 / 小時)					
		上午尖峰		非尖峰		下午尖峰	
		去	回	去	回	去	回
松山      ～ 南港	4700	38.9	16.1	46.9	50.1	43.9	32.7
南港      ～ 汐止	4300	34.4	49.8	58.6	42.6	30.5	42.1
汐止      ～ 五堵	4800	54.9	53.0	33.2	68.8	24.2	32.3
五堵      ～ 六堵	900	21.6	47.6	32.7	46.3	20.6	49.8
六堵      ～ 七堵	2000	53.3	27.4	40.2	22.9	26.9	38.3
七堵      ～ 八堵	2200	36.0	48.6	56.2	39.0	34.7	25.8
八堵      ～ 基隆	1900	24.0	27.3	37.8	42.0	42.0	29.1
平均總旅行速率 公里/小時		37.6	30.8	42.9	44.0	30.9	33.8



# 主次要幹道各路段平均行駛速率統計表

編號：T25

路線名稱：台五線

起迄點位置：松山 ～ 基隆

去向全長 20.800公里

回向全長 20.800公里

位 置 (介 於)	路 段 長 度  (公尺)	平 均 行 駛 速 率 (公里 / 小時)					
		上午尖峰		非尖峰		下午尖峰	
		去	回	去	回	去	回
松山 ～ 南港	4700	41.5	19.1	46.9	50.1	50.5	32.7
南港 ～ 汐止	4300	37.3	58.2	58.6	42.6	31.6	42.1
汐止 ～ 五堵	4800	57.6	58.8	33.2	70.0	26.4	36.4
五堵 ～ 六堵	900	21.6	51.4	34.5	46.3	37.2	60.0
六堵 ～ 七堵	2000	55.8	28.5	49.0	23.0	26.9	45.6
七堵 ～ 八堵	2200	46.0	66.6	56.2	39.0	34.7	27.1
八堵 ～ 基隆	1900	24.5	28.7	38.0	52.2	42.0	33.9
平均總行駛速率 公里/小時		40.4	35.4	43.8	45.0	33.6	36.2

# 主要幹道旅行時間及延滯因素統計表

編號：T25  
路線名稱：台五線  
起迄點位置：松山 ~ 基隆

去向全長 20.800公里  
回向全長 20.800公里

調查時間			上午尖峰		非尖峰		下午尖峰	
方向 (往)			去	回	去	回	去	回
平均總旅行速率 (公里 / 小時)			37.6	30.8	42.9	44.0	30.9	33.8
平均總行駛速率 (公里 / 小時)			40.4	35.4	43.8	45.0	33.6	36.2
總旅行時間	行駛時間	(秒)	1853.0	2117.0	1708.0	1665.0	2226.0	2066.0
		(%)	93.1	86.9	97.8	97.8	91.8	93.3
	路段延滯	(秒)	47.0	0.0	6.0	0.0	70.0	3.0
		(%)	2.4	0.0	0.3	0.0	2.9	0.1
	交叉口延滯	(秒)	90.0	318.0	32.0	38.0	128.0	146.0
		(%)	4.5	13.1	1.8	2.2	5.3	6.6
	合計 (秒)		1990.0	2435.0	1746.0	1703.0	2424.0	2215.0
總延滯時間	路段延滯	阻塞 (%)	8.8	0.0	15.8	0.0	35.4	2.0
		公車停靠 (%)	3.6	0.0	0.0	0.0	0.0	0.0
		計程車停靠 (%)	0.0	0.0	0.0	0.0	0.0	0.0
		路邊停靠 (%)	21.9	0.0	0.0	0.0	0.0	0.0
		行人穿越 (%)	0.0	0.0	0.0	0.0	0.0	0.0
		其他 (%)	0.0	0.0	0.0	0.0	0.0	0.0
		小計 (%)	34.3	0.0	15.8	0.0	35.4	2.0
	交叉口延滯	紅燈 (%)	65.7	97.2	78.9	0.0	59.6	97.3
		左轉同向 (%)	0.0	0.6	5.3	78.9	0.0	0.7
		右轉 (%)	0.0	0.0	0.0	5.3	0.0	0.0
		左轉對向 (%)	0.0	1.6	0.0	0.0	5.1	0.0
		橫越車輛 (%)	0.0	0.0	0.0	7.9	0.0	0.0
		行人 (%)	0.0	0.6	0.0	7.9	0.0	0.0
		其他 (%)	0.0	0.0	0.0	0.0	0.0	0.0
		小計 (%)	65.7	100.0	84.2	100.0	64.6	98.0
	合計 (秒)		137.0	318.0	38.0	38.0	198.0	149.0

## 主次要幹道各路段平均旅行速率統計表

編號：T26

路線名稱：台七線(平常日)

起迄點位置：大溪車站 ~ 復興

去向全長 17.000公里

回向全長 17.000公里

位 置 (介 於)	路 段 長 度  (公尺)	平 均 旅 行 速 率 (公里 / 小時)					
		上午尖峰		非尖峰		下午尖峰	
		去	回	去	回	去	回
大溪車站 ~ 慈湖	6000	60.7	53.1	58.2	51.3	44.3	39.1
慈湖 ~ 三民	6000	55.5	39.1	44.2	44.4	38.7	19.3
三民 ~ 復興	5000	44.3	48.4	45.0	38.1	41.2	28.9
平均總旅行速率 公里/小時		53.2	45.9	48.6	44.3	41.3	26.7

## 主次要幹道各路段平均行駛速率統計表

編號：T26

路線名稱：台七線(平常日)

起迄點位置：大溪車站 ~ 復興

去向全長 17.000公里

回向全長 17.000公里

位 置 (介 於)	路 段 長 度  (公尺)	平 均 行 駛 速 率 (公里 / 小時)					
		上午尖峰		非尖峰		下午尖峰	
		去	回	去	回	去	回
大溪車站 ~ 慈湖	6000	60.7	53.1	58.2	51.3	44.3	39.1
慈湖 ~ 三民	6000	64.1	39.1	50.9	51.8	47.3	21.2
三民 ~ 復興	5000	44.3	48.4	45.0	38.1	41.2	28.9
平均總行駛速率 公里/小時		55.7	45.9	51.2	46.7	44.3	27.9

# 主次要幹道旅行時間及延滯因素統計表

編號: T26  
路線名稱: 台七線(平常日)  
起迄點位置: 大溪車站 ~ 復興

去向全長 17.000公里  
回向全長 17.000公里

調查時間			上午尖峰		非尖峰		下午尖峰	
方向 (往)			去	回	去	回	去	回
平均總旅行速率 (公里 / 小時)			53.2	45.9	48.6	44.3	41.3	26.7
平均總行駛速率 (公里 / 小時)			55.7	45.9	51.2	46.7	44.3	27.9
總旅行時間	行駛時間	(秒)	1099.0	1332.0	1195.0	1311.0	1382.0	2193.0
		(%)	95.5	100.0	94.8	94.9	93.2	95.7
	路段延滯	(秒)	52.0	0.0	65.0	70.0	101.0	99.0
		(%)	4.5	0.0	5.2	5.1	6.8	4.3
	交叉口延滯	(秒)	0.0	0.0	0.0	0.0	0.0	0.0
		(%)	0.0	0.0	0.0	0.0	0.0	0.0
	合計 (秒)		1151.0	1332.0	1260.0	1381.0	1483.0	2292.0
總延滯時間	路段延滯	阻塞 (%)	100.0	0.0	100.0	100.0	100.0	100.0
		公車停靠 (%)	0.0	0.0	0.0	0.0	0.0	0.0
		計程車停靠 (%)	0.0	0.0	0.0	0.0	0.0	0.0
		路邊停靠 (%)	0.0	0.0	0.0	0.0	0.0	0.0
		行人穿越 (%)	0.0	0.0	0.0	0.0	0.0	0.0
		其他 (%)	0.0	0.0	0.0	0.0	0.0	0.0
		小計 (%)	100.0	0.0	100.0	100.0	100.0	100.0
	交叉口延滯	紅燈 (%)	0.0	0.0	0.0	0.0	0.0	0.0
		左轉同向 (%)	0.0	0.0	0.0	0.0	0.0	0.0
		右轉 (%)	0.0	0.0	0.0	0.0	0.0	0.0
		左轉對向 (%)	0.0	0.0	0.0	0.0	0.0	0.0
		橫越車輛 (%)	0.0	0.0	0.0	0.0	0.0	0.0
		行人 (%)	0.0	0.0	0.0	0.0	0.0	0.0
		其他 (%)	0.0	0.0	0.0	0.0	0.0	0.0
		小計 (%)	0.0	0.0	0.0	0.0	0.0	0.0
	合計 (秒)		52.0	0.0	65.0	70.0	101.0	99.0

## 主次要幹道各路段平均旅行速率統計表

編號：T26

路線名稱：台七線(假日)

起迄點位置：大溪車站 ~ 復興

去向全長 17.000公里

回向全長 17.000公里

位 置 (介 於)	路 段 長 度  (公尺)	平 均 旅 行 速 率 (公里 / 小時)					
		上午尖峰		非尖峰		下午尖峰	
		去	回	去	回	去	回
大溪車站 ~ 慈湖	6000	56.8	26.1	40.8	46.7	39.4	39.1
慈湖 ~ 三民	6000	46.5	48.3	34.7	27.2	21.4	19.3
三民 ~ 復興	5000	40.4	37.7	30.6	30.5	32.2	28.9
平均總旅行速率 公里/小時		47.4	34.9	35.1	33.1	28.9	26.7

## 主次要幹道各路段平均行駛速率統計表

編號：T26

路線名稱：台七線(假日)

起迄點位置：大溪車站 ~ 復興

去向全長 17.000公里

回向全長 17.000公里

位 置 (介 於)	路 段 長 度  (公尺)	平 均 行 駛 速 率 (公里 / 小時)					
		上午尖峰		非尖峰		下午尖峰	
		去	回	去	回	去	回
大溪車站 ~ 慈湖	6000	56.8	26.1	40.8	46.7	39.4	39.1
慈湖 ~ 三民	6000	46.5	48.3	42.6	32.6	25.8	23.2
三民 ~ 復興	5000	40.4	37.7	30.6	30.5	32.2	28.9
平均總行駛速率 公里/小時		47.4	34.9	37.6	35.6	31.5	29.0

# 主次要幹道旅行時間及延滯因素統計表

編號: T26  
路線名稱: 台七線(假日)  
起迄點位置: 大溪車站 ~ 復興

去向全長 17.000公里  
回向全長 17.000公里

調查時間			上午尖峰		非尖峰		下午尖峰	
方向(往)			去	回	去	回	去	回
平均總旅行速率(公里/小時)			47.4	34.9	35.1	33.1	28.9	26.7
平均總行駛速率(公里/小時)			47.4	34.9	37.6	35.6	31.5	29.0
總旅行時間	行駛時間	(秒)	1290.0	1754.0	1626.0	1717.0	1944.0	2107.0
		(%)	100.0	100.0	93.3	93.0	91.9	91.9
	路段延滯	(秒)	0.0	0.0	116.0	130.0	171.0	185.0
		(%)	0.0	0.0	6.7	7.0	8.1	8.1
	交叉口延滯	(秒)	0.0	0.0	0.0	0.0	0.0	0.0
		(%)	0.0	0.0	0.0	0.0	0.0	0.0
	合計(秒)		1290.0	1754.0	1742.0	1847.0	2115.0	2292.0
總延滯時間	路段延滯	阻 塞 (%)	0.0	0.0	100.0	100.0	100.0	100.0
		公車停靠 (%)	0.0	0.0	0.0	0.0	0.0	0.0
		計程車停靠 (%)	0.0	0.0	0.0	0.0	0.0	0.0
		路邊停靠 (%)	0.0	0.0	0.0	0.0	0.0	0.0
		行人穿越 (%)	0.0	0.0	0.0	0.0	0.0	0.0
		其 他 (%)	0.0	0.0	0.0	0.0	0.0	0.0
		小 計 (%)	0.0	0.0	100.0	100.0	100.0	100.0
	交叉口延滯	紅 燈 (%)	0.0	0.0	0.0	0.0	0.0	0.0
		左轉同向 (%)	0.0	0.0	0.0	0.0	0.0	0.0
		右 轉 (%)	0.0	0.0	0.0	0.0	0.0	0.0
		左轉對向 (%)	0.0	0.0	0.0	0.0	0.0	0.0
		橫越車輛 (%)	0.0	0.0	0.0	0.0	0.0	0.0
		行 人 (%)	0.0	0.0	0.0	0.0	0.0	0.0
		其 他 (%)	0.0	0.0	0.0	0.0	0.0	0.0
		小 計 (%)	0.0	0.0	0.0	0.0	0.0	0.0
	合計(秒)		0.0	0.0	116.0	130.0	171.0	185.0

## 主次要幹道各路段平均旅行速率統計表

編號：T27

路線名稱：台九線(平常日)

起迄點位置：新店 ～ 坪林

去向全長 28.500公里

回向全長 28.500公里

位 置 (介 於)	路 段 長 度  (公尺)	平 均 旅 行 速 率 (公里 / 小時)					
		上午尖峰		非尖峰		下午尖峰	
		去	回	去	回	去	回
新店 ～ 坪林	28500	46.2	50.4	55.0	50.3	37.0	38.0
平均總旅行速率 公里/小時		46.2	50.4	55.0	50.3	37.0	38.0

## 主次要幹道各路段平均行駛速率統計表

編號：T27

路線名稱：台九線(平常日)

起迄點位置：新店 ～ 坪林

去向全長 28.500公里

回向全長 28.500公里

位 置 (介 於)	路 段 長 度  (公尺)	平 均 行 駛 速 率 (公里 / 小時)					
		上午尖峰		非尖峰		下午尖峰	
		去	回	去	回	去	回
新店 ～ 坪林	28500	46.8	50.5	55.0	50.4	37.8	38.4
平均總行駛速率 公里/小時		46.8	50.5	55.0	50.4	37.8	38.4

# 主次要幹道旅行時間及延滯因素統計表

編號：T27  
路線名稱：台九線(平常日)  
起迄點位置：新店 ~ 坪林

去向全長 28.500公里  
回向全長 28.500公里

調查時間			上午尖峰		非尖峰		下午尖峰	
方向(往)			去	回	去	回	去	回
平均總旅行速率(公里/小時)			46.2	50.4	55.0	50.3	37.0	38.0
平均總行駛速率(公里/小時)			46.8	50.5	55.0	50.4	37.8	38.4
總旅行時間	行駛時間	(秒)	2193.0	2030.0	1867.0	2035.0	2712.0	2675.0
		(%)	98.8	99.7	100.0	99.8	97.9	99.1
	路段延滯	(秒)	0.0	0.0	0.0	0.0	0.0	0.0
		(%)	0.0	0.0	0.0	0.0	0.0	0.0
	交叉口延滯	(秒)	27.0	6.0	0.0	5.0	58.0	25.0
		(%)	1.2	0.3	0.0	0.2	2.1	0.9
	合計(秒)		2220.0	2036.0	1867.0	2040.0	2770.0	2700.0
總延滯時間	路段延滯	阻塞(%)	0.0	0.0	0.0	0.0	0.0	0.0
		公車停靠(%)	0.0	0.0	0.0	0.0	0.0	0.0
		計程車停靠(%)	0.0	0.0	0.0	0.0	0.0	0.0
		路邊停靠(%)	0.0	0.0	0.0	0.0	0.0	0.0
		行人穿越(%)	0.0	0.0	0.0	0.0	0.0	0.0
		其他(%)	0.0	0.0	0.0	0.0	0.0	0.0
		小計(%)	0.0	0.0	0.0	0.0	0.0	0.0
	交叉口延滯	紅燈(%)	100.0	100.0	0.0	100.0	100.0	100.0
		左轉同向(%)	0.0	0.0	0.0	0.0	0.0	0.0
		右轉(%)	0.0	0.0	0.0	0.0	0.0	0.0
		左轉對向(%)	0.0	0.0	0.0	0.0	0.0	0.0
		橫越車輛(%)	0.0	0.0	0.0	0.0	0.0	0.0
		行人(%)	0.0	0.0	0.0	0.0	0.0	0.0
		其他(%)	0.0	0.0	0.0	0.0	0.0	0.0
		小計(%)	100.0	100.0	0.0	100.0	100.0	100.0
	合計(秒)		27.0	6.0	0.0	5.0	58.0	25.0



## 主次要幹道各路段平均旅行速率統計表

編號：T27

路線名稱：台九線(假日)

起迄點位置：新店 ～ 坪林

去向全長 28.500公里

回向全長 28.500公里

位 置 (介 於)	路 段 長 度  (公尺)	平 均 旅 行 速 率 (公里 / 小時)					
		上午尖峰		非尖峰		下午尖峰	
		去	回	去	回	去	回
新店 ～ 坪林	28500	44.8	46.3	55.0	51.8	42.6	37.7
平均總旅行速率 公里/小時		44.8	46.3	55.0	51.8	42.6	37.7

## 主次要幹道各路段平均行駛速率統計表

編號：T27

路線名稱：台九線(假日)

起迄點位置：新店 ～ 坪林

去向全長 28.500公里

回向全長 28.500公里

位 置 (介 於)	路 段 長 度  (公尺)	平 均 行 駛 速 率 (公里 / 小時)					
		上午尖峰		非尖峰		下午尖峰	
		去	回	去	回	去	回
新店 ～ 坪林	28500	45.4	46.9	55.0	51.9	43.6	38.0
平均總行駛速率 公里/小時		45.4	46.9	55.0	51.9	43.6	38.0

# 主次要幹道旅行時間及延滯因素統計表

編號：T27  
路線名稱：台九線(假日)  
起迄點位置：新店 ~ 坪林

去向全長 28.500公里  
回向全長 28.500公里

調查時間			上午尖峰		非尖峰		下午尖峰	
方向 (往)			去	回	去	回	去	回
平均總旅行速率 (公里 / 小時)			44.8	46.3	55.0	51.8	42.6	37.7
平均總行駛速率 (公里 / 小時)			45.4	46.9	55.0	51.9	43.6	38.0
總旅行時間	行駛時間	(秒)	2261.0	2189.0	1867.0	1975.0	2352.0	2702.0
		(%)	98.6	98.8	100.0	99.7	97.6	99.3
	路段延滯	(秒)	0.0	0.0	0.0	0.0	0.0	3.0
		(%)	0.0	0.0	0.0	0.0	0.0	0.1
	交叉口延滯	(秒)	31.0	27.0	0.0	5.0	58.0	15.0
		(%)	1.4	1.2	0.0	0.3	2.4	0.6
	合計 (秒)		2292.0	2216.0	1867.0	1980.0	2410.0	2720.0
總延滯時間	路段延滯	阻塞 (%)	0.0	0.0	0.0	0.0	0.0	16.7
		公車停靠 (%)	0.0	0.0	0.0	0.0	0.0	0.0
		計程車停靠 (%)	0.0	0.0	0.0	0.0	0.0	0.0
		路邊停靠 (%)	0.0	0.0	0.0	0.0	0.0	0.0
		行人穿越 (%)	0.0	0.0	0.0	0.0	0.0	0.0
		其他 (%)	0.0	0.0	0.0	0.0	0.0	0.0
		小計 (%)	0.0	0.0	0.0	0.0	0.0	16.7
	交叉口延滯	紅燈 (%)	100.0	100.0	0.0	100.0	100.0	83.3
		左轉同向 (%)	0.0	0.0	0.0	0.0	0.0	0.0
		右轉 (%)	0.0	0.0	0.0	0.0	0.0	0.0
		左轉對向 (%)	0.0	0.0	0.0	0.0	0.0	0.0
		橫越車輛 (%)	0.0	0.0	0.0	0.0	0.0	0.0
		行人 (%)	0.0	0.0	0.0	0.0	0.0	0.0
		其他 (%)	0.0	0.0	0.0	0.0	0.0	0.0
		小計 (%)	100.0	100.0	0.0	100.0	100.0	83.3
	合計 (秒)		31.0	27.0	0.0	5.0	58.0	18.0

## 主次要幹道各路段平均旅行速率統計表

編號：T28  
路線名稱：縣 114  
起迄點位置：中壢 ～ 板橋

去向全長 28.7公里  
回向全長 28.7公里

位 置 (介 於)	路 段 長 度  (公尺)	平 均 旅 行 速 率 (公里 / 小時)					
		上午尖峰		非尖峰		下午尖峰	
		去	回	去	回	去	回
中壢 ～ 八德	6000	23.2	17.5	29.5	17.9	22.5	10.5
八德 ～ 鶯歌	9500	29.9	22.8	29.6	26.2	20.4	21.1
鶯歌 ～ 樹林	8600	19.6	18.7	23.6	24.2	17.2	20.6
樹林 ～ 板橋	4600	15.8	12.3	18.3	22.6	14.9	13.1
平均總旅行速率 公里/小時		21.9	18.0	25.2	22.8	18.6	16.0

## 主次要幹道各路段平均行駛速率統計表

編號：T28  
路線名稱：縣 114  
起迄點位置：中壢 ～ 板橋

去向全長 28.7公里  
回向全長 28.7公里

位 置 (介 於)	路 段 長 度  (公尺)	平 均 行 駛 速 率 (公里 / 小時)					
		上午尖峰		非尖峰		下午尖峰	
		去	回	去	回	去	回
中壢 ～ 八德	6000	24.8	21.2	33.8	19.8	29.0	11.6
八德 ～ 鶯歌	9500	33.3	23.7	37.8	26.7	22.1	24.6
鶯歌 ～ 樹林	8600	28.1	22.4	27.9	26.7	20.0	25.8
樹林 ～ 板橋	4600	24.3	18.8	23.7	26.9	27.5	15.7
平均總行駛速率 公里/小時		28.1	21.9	30.8	24.9	23.2	18.7

# 主次要幹道旅行時間及延滯因素統計表

編號：T28  
路線名稱：縣 114  
起迄點位置：中壢 ～ 板橋

去向全長 28.700公里  
回向全長 28.700公里

調查時間			上午尖峰		非尖峰		下午尖峰	
方向 (往)			去	回	去	回	去	回
平均總旅行速率 (公里 / 小時)			21.9	18.0	25.2	22.8	18.6	16.0
平均總行駛速率 (公里 / 小時)			28.1	21.9	30.8	24.9	23.2	18.7
總旅行時間	行駛時間	(秒)	3682.0	4723.0	3351.0	4148.0	4449.0	5513.0
		(%)	78.2	82.4	81.7	91.6	80.1	85.6
	路段延滯	(秒)	459.0	489.0	270.0	133.0	649.0	379.0
		(%)	9.7	8.5	6.6	2.9	11.7	5.9
	交叉口延滯	(秒)	570.0	522.0	479.0	245.0	454.0	548.0
		(%)	12.1	9.1	11.7	5.4	8.2	8.5
	合計 (秒)		4711.0	5734.0	4100.0	4526.0	5552.0	6440.0
總延滯時間	路段延滯	阻塞 (%)	44.6	48.4	30.0	35.2	58.8	40.9
		公車停靠 (%)	0.0	0.0	0.0	0.0	0.0	0.0
		計程車停靠 (%)	0.0	0.0	0.0	0.0	0.0	0.0
		路邊停靠 (%)	0.0	0.0	0.0	0.0	0.0	0.0
		行人穿越 (%)	0.0	0.0	0.0	0.0	0.0	0.0
		其他 (%)	0.0	0.0	6.0	0.0	0.0	0.0
		小計 (%)	44.6	48.4	36.0	35.2	58.8	40.9
	交叉口延滯	紅燈 (%)	55.4	51.6	64.0	64.8	41.2	59.1
		左轉同向 (%)	0.0	0.0	0.0	0.0	0.0	0.0
		右轉 (%)	0.0	0.0	0.0	0.0	0.0	0.0
		左轉對向 (%)	0.0	0.0	0.0	0.0	0.0	0.0
		橫越車輛 (%)	0.0	0.0	0.0	0.0	0.0	0.0
		行人 (%)	0.0	0.0	0.0	0.0	0.0	0.0
		其他 (%)	0.0	0.0	0.0	0.0	0.0	0.0
		小計 (%)	55.4	51.6	64.0	64.8	41.2	59.1
	合計 (秒)		1029.0	1011.0	749.0	378.0	1103.0	927.0

## 附件 A-8

中山高速公路、北二高間  
沿線鄉鎮社經發展、土地使用資料

# 中山高、北二高沿線鄉鎮人口資料

民國(年)	基隆市	台北市	三重市	樹林鎮	鶯歌鎮	三峽鎮	新店市	永和市
67	342678	2163605	306606	66663	39235	49792	152915	178399
68	345392	2196237	317936	70498	42298	50221	160553	192729
69	344867	2220427	327001	73187	46028	51335	166423	205313
70	347828	2270983	334726	77378	48870	52435	171315	213787
71	349686	2327641	340581	81452	51253	53606	178173	221298
72	351707	2388374	342980	85496	53299	54197	184126	226937
73	352666	2449702	349927	89389	56338	55145	187637	230057
74	351524	2507620	353957	92414	58671	55397	190579	232519
75	349616	2575180	358812	95557	60336	55791	198125	238677
76	348541	2637100	362171	98757	61992	56338	205094	242252
77	348672	2681857	366819	102883	63221	57123	210942	245908
78	350283	2702678	370957	106951	64581	58418	216757	247939
79	352919	2719659	375996	111993	65934	59939	225517	249736
80	355894	2717992	378397	115581	67214	61627	233277	247473
81	359482	2696073	382003	120115	68275	62993	240558	246335
67~76年 年增加人口數 (人)	651	52610	6174	3566	2529	727	5798	7095
67~76年 年平均成長率 (%)	0.19	2.22	1.87	4.46	5.21	1.38	3.31	3.46
76~81年 年增加人口數 (人)	2188	11795	3966	4272	1257	1331	7093	821
76~81年 年平均成長率 (%)	0.62	0.44	1.07	3.99	1.95	2.26	3.24	0.34

# 中山高、北二高沿線鄉鎮人口資料(續一)

民國(年)	汐止鎮	中和市	土城鄉	蘆州鄉	五股鄉	泰山鄉	林口鄉	深坑鄉
67	58157	206243	44022	39926	31070	31549	23086	8484
68	60359	235612	48919	42755	32697	35029	23567	8635
69	65276	261684	54737	46256	34214	38615	23953	9367
70	67996	279664	60398	48568	35644	40576	23986	10620
71	72002	294621	69484	52894	36576	41870	24370	10532
72	73130	304430	76565	56795	37211	43074	24535	10855
73	75908	315857	84555	60878	38238	44466	25946	11262
74	77067	324930	93477	65757	39188	44915	27240	11803
75	79293	334663	102973	71042	40428	45993	28245	11455
76	81015	343389	110796	78074	41800	46569	28818	11601
77	85001	355400	120282	88428	43252	48388	29591	12002
78	90198	365225	129424	97874	44712	50420	30738	12416
79	93305	374339	136928	104972	47015	51998	32037	12919
80	97261	379968	142348	112560	48796	53658	34125	13409
81	102041	383516	148111	119354	50453	55520	35884	14073
67~76年 年增加人口數 (人)	2540	15238	7419	4239	1192	1669	637	346
67~76年 年平均成長率 (%)	3.75	5.83	10.80	7.74	3.35	4.42	2.49	3.54
76~81年 年增加人口數 (人)	4205	8025	7463	8256	1731	1790	1413	494
76~81年 年平均成長率 (%)	4.72	2.23	5.98	8.86	3.83	3.58	4.48	3.94

## 中山高、北二高沿線鄉鎮人口資料(續二)

民國(年)	中壢市	桃園市	大溪鎮	楊梅鎮	蘆竹鄉	大園鄉	龜山鄉	龍潭鄉	平鎮市
67	190430	170871	63880	77932	45626	51191	64487	51497	81144
68	199428	175961	65801	78447	46592	52079	66713	55069	88967
69	207712	179214	67282	80267	48067	52614	70305	58542	96172
70	215414	185257	69014	82341	49053	53550	74779	61312	102899
71	190535	221962	70237	84327	50161	54345	78104	64335	110071
72	228567	195895	71923	86026	50867	55397	80228	66627	115674
73	233392	200829	73082	87079	51266	56123	83701	69328	121585
74	237271	204700	73729	88720	51739	56669	85392	71097	126348
75	241476	210753	74087	89763	52105	56995	86022	72498	130386
76	247639	220225	74209	90717	52302	57089	86897	74068	134925
77	254771	228404	74811	92403	53494	57543	87865	75851	138720
78	262653	235521	75371	93853	54621	58186	90185	78020	142924
79	269804	241263	76602	96492	56302	59669	93886	80335	147030
80	276878	246056	77658	98943	58156	61219	95756	82698	150703
81	282643	251520	78545	101247	60119	63128	98134	84572	154585
67~76年 年增加人口數 (人)	6357	5484	1148	1421	742	655	2490	2507	5942
67~76年 年平均成長率 (%)	2.96	2.86	1.68	1.70	1.53	1.22	3.37	4.12	5.81
76~81年 年增加人口數 (人)	7001	6259	867	2106	1561	1208	2247	2101	3932
76~81年 年平均成長率 (%)	2.68	2.69	1.14	2.22	2.82	2.03	2.46	2.69	2.76



### 中山高、北二高沿線鄉鎮人口資料(續三)

民國(年)	新竹市	關西鄉	竹東鎮	竹北市	湖口鄉	橫山鄉	芎林鄉	寶山鄉	竹南鎮	頭份鎮
67	272910	39707	67971	53510	44585	21048	18181	13144	51309	64439
68	276321	38766	69112	54710	45418	20359	18303	12605	52841	65110
69	281371	37837	69676	55819	46342	19736	18227	12019	54546	66491
70	284737	37296	70630	57119	47088	19310	18409	11900	55610	68195
71	288880	36691	71522	58080	48038	18980	18250	11452	56691	69601
72	292740	36107	71992	58725	48675	18643	18264	11209	57266	70776
73	297324	35439	72663	59313	49376	18099	18226	10798	58200	71955
74	304010	35207	73225	59742	49700	17811	18127	10656	59057	72840
75	306088	34502	73573	60920	50353	17328	17964	10579	59794	73535
76	309899	33884	74053	61798	50654	16853	17912	10293	60467	74426
77	314626	33421	74895	63165	51116	16559	17822	10049	61094	75870
78	319197	33226	75078	64241	51921	16190	17874	10145	61293	76916
79	324426	33121	75858	65492	52915	16068	17897	10079	61920	78417
80	328911	33227	76632	67128	54078	15922	17824	10172	62792	79629
81	332707	33235	77789	68955	55515	15859	18082	10401	63838	80458
67~76年 年增加人口數 (人)	4110	-647	676	921	674	-466	-30	-317	1018	1110
67~76年 年平均成長率 (%)	1.42	-1.75	2.18	2.18	1.43	-2.44	-0.16	-2.68	1.84	1.61
76~81年 年增加人口數 (人)	4562	-130	747	1431	972	-199	22	22	674	1206
76~81年 年平均成長率 (%)	1.43	-0.39	0.99	2.22	1.85	-1.21	0.19	0.21	1.08	1.57

# 中山高、北二高沿線鄉鎮產業人口資料

民國(年)	產業別	基隆市	台北市	三重市	樹林鎮	鶯歌鎮	三峽鎮	新店市	永和市
67	總計	125525	719000	126536	30749	15579	20064	78269	85019
	一級產業	7454	47000	3512	3670	2362	6578	2692	498
	二級產業	39735	246000	63127	17172	8977	7754	33059	28761
	三級產業	78336	426000	59897	9905	4239	5732	42518	55755
68	總計	129703	736000	135344	30928	17307	20193	86395	97600
	一級產業	7545	39000	2878	2730	2152	5754	2898	214
	二級產業	42314	255000	68802	17698	10578	8544	30837	34703
	三級產業	79844	441000	63654	10500	4577	5895	52660	62683
69	總計	127984	756000	145034	32854	20983	20473	89694	101158
	一級產業	7523	8000	3027	3278	2546	5452	3255	377
	二級產業	41739	246000	75058	18864	14332	8876	33360	36565
	三級產業	78722	502000	66951	10712	4105	6145	53079	64216
70	總計	131623	778000	150563	34666	21105	21191	92519	110229
	一級產業	7152	13000	4354	3737	2542	5418	2989	146
	二級產業	44243	256000	77010	19063	13675	8629	35705	38359
	三級產業	80228	508000	69199	11866	4888	7144	53825	71724
71	總計	134942	815000	140989	36403	24093	24341	89485	111920
	一級產業	7027	15000	3379	4144	2987	5336	3227	163
	二級產業	43876	267000	71519	20720	15791	11222	30098	35323
	三級產業	84039	533000	66091	11539	5315	7783	56157	76434
72	總計	136269	852000	148582	37807	25810	24313	92577	116796
	一級產業	6963	14000	3646	3902	3265	5445	3185	170
	二級產業	43740	280000	76418	21822	16851	10936	34060	38819
	三級產業	85584	558000	68518	12083	5694	7930	55317	77807
73	總計	141789	872000	155748	38784	28086	24433	92256	119570
	一級產業	7208	16000	2667	4356	3477	4638	3067	201
	二級產業	46340	273000	79278	21947	18898	11180	31145	40343
	三級產業	88241	583000	73801	12481	5711	8615	58044	79026
74	總計	144282	904000	161080	38239	30836	25377	96655	119266
	一級產業	7548	14000	1954	5062	3393	6144	2995	235
	二級產業	46382	270000	80027	19631	20774	11844	33252	39334
	三級產業	90352	620000	79099	13546	6669	7389	60408	79697
75	總計	134952	959000	159454	39127	30275	24376	104670	124107
	一級產業	4251	13000	1560	4947	3740	5731	3189	187
	二級產業	39453	288000	83980	20864	19498	10685	36214	39289
	三級產業	92085	657000	73914	13316	7037	7960	65267	84631
76	總計	146361	1022000	165878	41500	33291	25616	111457	122114
	一級產業	7415	9000	1152	4606	4567	5819	3119	176
	二級產業	47670	296000	91184	23215	21933	11915	39464	40657
	三級產業	91276	716000	73542	13679	6791	7882	68874	81281

# 中山高、北二高沿線鄉鎮產業人口資料

民國(年)	產業別	基隆市	台北市	三重市	樹林鎮	鶯歌鎮	三峽鎮	新店市	永和市
77	總計	146162	1069000	170809	46002	34252	27860	114050	127736
	一級產業	7324	8000	1162	3646	4490	4759	3037	152
	二級產業	46640	300000	90174	26766	23040	13420	41470	43144
	三級產業	92198	762000	79473	15590	6722	9681	69543	84440
78	總計	149974	1069000	173733	50571	35521	29693	115447	129632
	一級產業	7657	7000	974	4120	4355	5481	3239	133
	二級產業	47670	286000	83463	28895	23685	14680	44585	43487
	三級產業	94647	777000	89296	17506	7481	9532	70539	86012
79	總計	152428	1075000	177210	52806	37511	27842	119001	131537
	一級產業	7668	8000	801	5295	4279	5034	2866	125
	二級產業	48282	285000	95056	31063	25894	13874	45531	43584
	三級產業	96478	781000	81344	16448	7338	8964	70604	87828
80	總計	150524	1104000	181281	52569	38000	31971	124855	128845
	一級產業	6299	8000	625	5707	4494	5760	3283	71
	二級產業	46310	285000	95021	28881	25294	16218	47301	43810
	三級產業	97915	781000	85585	17981	8212	9993	74291	84964
81	總計	159664	1103000	189941	57594	37680	33579	129869	130797
	一級產業	6205	8000	463	3752	4494	4892	2998	46
	二級產業	50936	284000	99701	32765	25294	18163	50773	43360
	三級產業	102523	811000	89777	21077	8212	10542	76098	87391
67~76年 年增加人口數 (人)	總計	2315	105566	4371	1195	1968	617	3688	4122
	一級產業	-4	-4222	-262	104	245	-84	47	-36
	二級產業	882	5556	3117	671	1440	462	712	1322
	三級產業	1438	32222	1516	419	284	239	2928	2836
67~76年 年平均成長率 (%)	總計	1.72	3.98	3.05	3.39	8.80	2.75	4.01	4.11
	一級產業	-0.06	-16.78	-11.65	2.56	7.60	-1.35	1.65	-10.91
	二級產業	2.04	2.08	4.17	3.41	10.44	4.89	1.99	3.92
	三級產業	1.71	5.94	2.31	3.65	5.38	3.60	5.51	4.28
76~81年 年增加人口數 (人)	總計	2661	16200	4813	3219	878	1593	3682	1737
	一級產業	-242	-200	-138	-271	-45	-185	-24	-26
	二級產業	653	-2400	936	1910	145	1250	2262	541
	三級產業	2249	19000	3247	1480	-857	532	1445	1222
76~81年 年平均成長率 (%)	總計	1.76	1.54	2.75	6.77	2.51	5.56	3.10	1.38
	一級產業	-3.50	-2.33	-16.67	-6.72	-1.00	-3.41	-0.79	-23.54
	二級產業	1.33	-0.82	1.01	7.13	0.62	-4.79	5.17	1.30
	三級產業	2.35	2.52	4.07	9.03	-7.24	5.99	2.01	1.46

# 中山高、北二高沿線鄉鎮產業人口資料(續一)

民國(年)	產業別	汐止鎮	中和市	土城鄉	蘆州鄉	五股鄉	泰山鄉	林口鄉	深坑鄉
67	總計	23824	88164	19859	14633	16934	11594	8130	3648
	一級產業	2647	4459	3012	1978	1561	1903	2979	636
	二級產業	11668	31503	9904	7084	10067	5967	2132	1715
	三級產業	9509	52202	6943	5560	5306	3723	3019	1297
68	總計	25239	111110	23250	15336	18043	12169	8287	3832
	一級產業	2225	2642	2547	1992	1669	2195	2707	662
	二級產業	13078	42848	12658	7146	10411	6218	2230	1854
	三級產業	9936	65620	8045	6198	5963	3756	3350	1316
69	總計	28070	118956	25537	16614	19098	13831	8484	4471
	一級產業	2297	2356	2370	1916	1458	2471	3127	563
	二級產業	14649	49049	14798	8003	11738	7064	2226	2262
	三級產業	11124	67551	8369	6695	5902	4296	3131	1646
70	總計	30326	126807	29222	18585	19005	19590	8850	4815
	一級產業	2365	2053	2135	2785	2331	2045	3306	588
	二級產業	15882	50847	17578	8614	10797	11587	2213	2277
	三級產業	12079	73907	9509	7186	5877	5958	3331	1950
71	總計	32833	139251	31549	20271	19384	18125	9350	4688
	一級產業	2186	1651	2314	2759	2325	1934	2899	614
	二級產業	16772	55272	18314	9425	10728	10177	2772	2169
	三級產業	13875	82328	10921	8087	6331	6014	3679	1905
72	總計	32671	145562	34614	24143	19167	20308	9450	4998
	一級產業	2191	1529	2540	2683	1245	2585	2951	553
	二級產業	16229	58161	19656	12288	10749	12076	2627	2490
	三級產業	14251	85872	12418	9172	7173	5647	3872	1955
73	總計	34934	158403	38664	25371	19860	21710	10335	5259
	一級產業	2017	1461	1990	2678	1352	1498	2622	597
	二級產業	17518	64307	21220	12841	11112	13149	3370	2558
	三級產業	15399	92635	15454	9852	7396	7063	4343	2104
74	總計	35590	166598	40490	26741	20957	22346	10841	5428
	一級產業	2401	945	2171	2690	1120	1490	2896	647
	二級產業	17603	71658	24007	13226	11833	13652	3385	2481
	三級產業	15586	93995	14312	10825	8004	7204	4560	2300
75	總計	36486	171909	42880	30212	21001	23387	11324	5255
	一級產業	2535	1183	2166	3434	1086	1517	2722	532
	二級產業	17864	76280	25963	15348	11063	14369	3819	2426
	三級產業	16087	94446	14751	11430	8852	7501	4783	2297
76	總計	38288	177785	49484	31968	21968	22903	11589	5806
	一級產業	2079	1337	1955	2899	1564	1513	3032	393
	二級產業	18709	78251	29819	17432	12156	14045	3834	2774
	三級產業	17500	98197	17710	11637	8248	7345	4723	2639



# 中山高、北二高沿線鄉鎮產業人口資料(續一)

民國(年)	產業別	汐止鎮	中和市	土城鄉	蘆州鄉	五股鄉	泰山鄉	林口鄉	深坑鄉
77	總計	41981	180725	55037	40431	20816	24924	11963	5626
	一級產業	2808	1691	1243	1732	1723	1595	2736	647
	二級產業	18188	77896	31970	21548	11362	15225	4031	2564
	三級產業	20985	101138	21824	17151	7731	8104	5196	2415
78	總計	45339	188805	57726	43796	22202	28242	12613	6224
	一級產業	2740	1419	1239	1347	1385	1049	3260	6003
	二級產業	19628	83314	33451	22358	12826	18430	4158	3063
	三級產業	22971	104072	23036	20091	7991	8763	5195	2558
79	總計	48750	191750	61797	45285	26377	28686	14408	6272
	一級產業	2610	1340	1542	4419	2028	1503	3335	600
	二級產業	22812	85226	36303	22950	15767	17217	5386	2836
	三級產業	23328	105184	23952	17916	8582	10056	5687	2836
80	總計	46736	195546	66634	50533	27695	27883	15642	6294
	一級產業	2047	1235	664	3054	2420	1925	3297	615
	二級產業	21312	87122	39169	24616	17678	15898	5897	2790
	三級產業	23377	107189	26801	22863	7597	10060	6448	2889
81	總計	51840	198284	72427	57324	28505	28508	19156	6966
	一級產業	2967	1395	608	2880	2534	1901	4026	658
	二級產業	23722	82389	40109	28777	17699	16104	6948	3157
	三級產業	25151	114500	31710	25667	8272	10503	8182	3151
67~76年 年增加人口數 (人)	總計	1607	9958	3292	1928	559	1257	384	240
	一級產業	-63	-347	-117	102	0	-43	6	-27
	二級產業	782	5194	2213	1150	232	897	189	118
	三級產業	888	5111	1196	675	327	402	189	149
67~76年 年平均成長率 (%)	總計	5.41	8.10	10.68	9.07	2.93	7.86	4.02	5.30
	一級產業	-2.65	-12.53	-4.69	4.34	0.00	-2.52	0.20	-5.21
	二級產業	5.39	10.64	13.03	10.52	2.12	9.98	6.74	5.39
	三級產業	7.01	7.27	10.96	8.55	5.02	7.84	5.10	8.21
76~81年 年增加人口數 (人)	總計	2710	4100	4588	5071	1307	1121	1513	232
	一級產業	178	12	-269	-4	194	78	199	53
	二級產業	1003	828	2058	2309	1109	412	623	77
	三級產業	1530	3261	2800	2806	5	632	692	102
76~81年 年平均成長率 (%)	總計	6.25	2.21	7.92	12.39	5.35	4.48	10.57	3.71
	一級產業	7.37	0.85	-20.83	-0.13	10.13	4.67	5.83	10.86
	二級產業	4.86	1.04	6.11	10.50	7.80	2.77	12.63	2.62
	三級產業	7.52	3.12	12.36	17.14	0.06	7.41	11.81	3.61

# 中山高、北二高沿線鄉鎮產業人口資料(續二)

民國(年)	產業別	中壢市	桃園市	大溪鎮	楊梅鎮	蘆竹鄉	大園鄉	龜山鄉	龍潭鄉	平鎮市
67	總計	75183	66848	25991	39051	17549	26058	21012	22071	35297
	一級產業	10918	6526	6862	10483	8236	12163	3585	4743	5979
	二級產業	31078	28073	9791	16433	4836	7830	8473	7971	15773
	三級產業	33187	32249	9338	12135	4477	6065	8954	9357	13545
68	總計	85370	69619	28585	40197	21192	25989	22275	24142	43188
	一級產業	7269	13109	6932	10500	10266	10784	3407	4396	5738
	二級產業	33439	29648	11481	17259	5567	8648	9352	9339	23016
	三級產業	32702	38822	10172	12438	5359	6557	9516	10407	14434
69	總計	90797	69499	29815	40989	22733	26089	23268	27226	41954
	一級產業	12895	7460	7328	10153	10159	11778	3224	4443	5153
	二級產業	39914	30063	12196	18314	6992	7807	10133	11245	22321
	三級產業	37988	31976	10291	12522	5582	6504	9911	11538	14480
70	總計	99206	74006	31253	43574	22787	29257	25516	28166	51556
	一級產業	14418	8641	7123	105585	9729	12934	3002	5112	5908
	二級產業	43221	31207	13380	19474	7084	9072	11216	11425	28729
	三級產業	41567	34158	10750	13515	5974	7251	11298	11629	16919
71	總計	105269	78752	32445	43808	22358	30394	27706	28688	53266
	一級產業	15773	8547	7328	11192	9720	12831	3085	4950	7038
	二級產業	45736	34257	14160	18816	7022	9696	12513	11064	26621
	三級產業	43760	35948	10957	13800	5616	7867	12108	12674	19607
72	總計	113076	81413	35943	46108	22952	30789	29540	31195	56867
	一級產業	14160	9153	8027	11120	9376	12675	2855	4806	7222
	二級產業	53414	35372	16055	20771	7408	10139	13821	14275	30913
	三級產業	45502	36888	11861	14217	6168	7975	12864	12114	18732
73	總計	114148	81534	38254	46894	21905	32178	30702	32289	61856
	一級產業	13630	8019	8975	11671	9387	11978	2351	4524	6476
	二級產業	55899	35605	16594	21035	6611	11705	14994	15004	34699
	三級產業	44619	37910	12685	14188	5907	8495	13357	12761	20681
74	總計	111154	83262	38107	45920	22234	33104	32339	34210	63356
	一級產業	15502	8622	8714	11855	9600	12701	2614	5310	6230
	二級產業	50392	36626	17365	20006	6735	11766	15952	15280	34649
	三級產業	45260	38014	12028	14059	5899	8637	13773	13620	22477
75	總計	117886	85924	38804	47406	21619	33104	32233	37163	66044
	一級產業	15093	8255	9243	11423	8920	12701	2398	5784	6392
	二級產業	57483	39183	17164	21718	7045	11766	16484	17535	37727
	三級產業	45310	38486	12397	14265	5654	8637	13351	13844	21925
76	總計	118982	90274	41147	49159	22423	32639	33213	36672	69185
	一級產業	14002	10168	10133	9981	8084	9558	2822	6209	6928
	二級產業	58035	40586	17920	24564	8141	13865	16806	16650	40616
	三級產業	46945	39520	13094	14614	6198	9216	13585	13813	21641

# 中山高、北二高沿線鄉鎮產業人口資料(續二)

民國(年)	產業別	中壢市	桃園市	大溪鎮	楊梅鎮	蘆竹鄉	大園鄉	龜山鄉	龍潭鄉	平鎮市
77	總計	122763	96915	40212	49697	23952	31710	34499	36200	72019
	一級產業	15060	10839	9173	9985	8726	9130	2644	5759	7308
	二級產業	62387	43330	18384	24905	8508	13750	18096	16749	41826
	三級產業	45316	42746	12655	14807	6718	8823	13759	13692	22885
78	總計	131002	103135	41321	52010	27958	34633	37679	39599	77655
	一級產業	16189	12497	10953	9551	9694	10283	4613	6295	8294
	二級產業	65668	46541	18244	27288	11271	15408	19097	18654	44955
	三級產業	49145	44097	12124	15171	6993	8942	13969	14650	24406
79	總計	137946	107811	42702	53650	30427	34953	42821	39450	78760
	一級產業	16408	14302	11242	10799	12148	10476	4665	6182	8434
	二級產業	70319	46784	18805	27829	10888	15269	23349	17416	45272
	三級產業	51219	46725	12655	15022	7393	9208	14807	15852	25054
80	總計	140104	104556	40727	54941	28078	33876	41215	40429	76677
	一級產業	16078	13008	9236	11156	11335	7788	4353	6746	8810
	二級產業	73094	44617	18927	28980	10727	15957	21781	17014	42296
	三級產業	50932	46931	12564	14805	6016	10131	15081	16669	25571
81	總計	141416	109296	82127	41832	56324	31294	35921	65300	41351
	一級產業	16824	12545	8303	6489	11470	11285	8637	7510	6647
	二級產業	69795	47897	44556	18962	30519	12502	17197	36823	16413
	三級產業	54787	48854	29268	16381	14895	7507	10087	20967	18292
67~76年 年增加人口數 (人)	總計	4867	2603	1684	1123	542	731	1356	1622	3765
	一級產業	343	405	363	-55	-17	-289	-85	163	105
	二級產業	2995	1390	903	903	367	671	928	964	2760
	三級產業	1529	808	417	275	191	350	515	495	899
67~76年 年平均成長率 (%)	總計	5.23	3.39	5.24	2.59	2.76	2.53	5.22	5.80	7.76
	一級產業	2.81	5.05	4.42	-0.54	-0.21	-2.64	-2.62	3.04	1.65
	二級產業	7.18	4.18	7.51	4.57	5.96	6.55	7.91	8.53	11.08
	三級產業	3.93	2.28	3.83	2.09	3.68	4.75	4.74	4.42	5.34
76~81年 年增加人口數 (人)	總計	4487	3804	8196	-1465	6780	-269	542	5726	-5567
	一級產業	564	475	-366	-698	677	345	1163	260	-56
	二級產業	2352	1462	5327	-3120	4404	-273	78	4035	-4841
	三級產業	1568	1867	3235	353	1699	-342	-700	1431	-670
76~81年 年平均成長率 (%)	總計	3.52	3.90	14.84	-3.18	20.23	-0.84	1.58	12.23	-9.78
	一級產業	3.74	4.29	-3.91	-8.25	7.25	3.38	25.07	3.88	-0.82
	二級產業	3.76	3.37	19.98	-18.26	-29.94	-2.05	0.46	17.20	-16.57
	三級產業	3.14	4.33	17.45	2.31	18.85	-4.02	-5.78	8.91	-3.31



# 中山高、北二高沿線鄉鎮產業人口資料(續三)

民國(年)	產業別	新竹市	關西鄉	竹東鎮	竹北市	湖口鄉	橫山鄉	芎林鄉	寶山鄉	竹南鎮	頭份鎮
67	總計	118774	21298	28797	28037	18912	9051	7784	7004	21588	31384
	一級產業	17230	9127	5864	10081	4568	3711	4981	4142	3787	7753
	二級產業	51734	6677	12414	11730	7016	2512	1247	1828	10352	13034
	三級產業	49792	5494	10519	6225	7328	2827	1556	1034	7449	10597
68	總計	130477	21267	29646	29465	19553	9465	8471	6344	21159	33919
	一級產業	17321	8523	5726	9920	4505	3878	5330	2734	3049	6705
	二級產業	58539	7449	12512	12934	7963	3063	1540	2250	10585	15850
	三級產業	54617	5295	11408	6611	7085	2524	1601	1360	7525	11364
69	總計	134225	20399	27476	29596	19837	8791	8736	5946	22410	33802
	一級產業	17196	7429	4864	9526	4865	3164	4587	2275	3909	6169
	二級產業	61518	7391	12243	13467	8226	3000	2109	2540	10252	17301
	三級產業	55511	5579	10369	6603	6746	2627	2040	1131	8249	10332
70	總計	130058	20700	29769	31899	20716	9004	9032	6166	24303	34717
	一級產業	16563	7967	5992	10299	4395	2539	5045	2578	4452	5919
	二級產業	56822	6916	12038	14203	9217	3623	2030	2318	11605	17878
	三級產業	56673	5817	11739	7397	7104	2842	1957	1270	8246	10920
71	總計	134696	20567	31401	30995	20648	8941	9498	6252	24992	34785
	一級產業	18007	7977	6335	9291	4939	2414	5459	3293	4713	6018
	二級產業	59258	6620	11040	14008	8820	3584	1902	1573	11787	17120
	三級產業	57345	5970	14026	7695	6888	2943	2137	1386	8492	11647
72	總計	136669	20444	34197	33283	22416	9271	10220	6214	24243	35714
	一級產業	17857	7375	7349	9775	5010	2588	6787	3323	4403	6091
	二級產業	62018	7163	12093	15594	10076	3714	1819	1592	11710	17768
	三級產業	56398	5906	14755	7914	7330	2969	1614	1299	8130	11855
73	總計	133917	20219	34659	33457	23881	8996	10955	5563	24609	37626
	一級產業	16135	7095	6892	8452	5496	2564	7904	2843	3840	5651
	二級產業	59831	7044	13223	16513	10796	3485	1566	1528	12757	19441
	三級產業	57761	6080	14544	8492	7589	2947	1485	1192	8012	12534
74	總計	137901	19609	35326	32202	23327	9121	12007	5457	24098	39129
	一級產業	17418	6852	7159	9280	5113	2339	7816	3217	4220	6443
	二級產業	61422	6534	14430	14162	10138	4082	2160	1248	11988	20665
	三級產業	59061	6223	13737	8760	8076	2700	2031	992	7890	12021
75	總計	141380	19301	36058	32409	23252	9412	12048	5859	25557	36865
	一級產業	16607	6419	5916	7961	3797	2276	7425	3254	3796	5058
	二級產業	65096	6779	15968	15240	11186	4525	2200	1368	13619	19227
	三級產業	59677	6103	14174	9208	8269	2611	2423	1037	8142	12580
76	總計	146272	19424	35340	34004	23885	9138	11338	5522	27285	39262
	一級產業	16108	6117	6223	8443	4583	1927	5013	3246	3655	5086
	二級產業	67895	7314	15814	16383	11201	4361	3942	1313	14593	21388
	三級產業	62269	5993	13303	9178	8101	2850	2383	963	9037	12788



# 中山高、北二高沿線鄉鎮產業人口資料(續三)

民國(年)	產業別	新竹市	關西鄉	竹東鎮	竹北市	湖口鄉	橫山鄉	芎林鄉	寶山鄉	竹南鎮	頭份鎮
77	總計	148366	18432	40333	35292	24985	9176	11282	5816	28651	42371
	一級產業	16448	5511	6955	8542	4935	1723	4150	3353	3740	6035
	二級產業	68756	7106	19443	16871	11998	4558	4380	1496	15679	23388
	三級產業	63015	5815	13935	9879	8052	2895	2732	967	9232	12948
78	總計	155064	19960	40700	37446	25926	9269	11229	6100	29896	42945
	一級產業	17732	6233	6241	8188	5159	1756	4106	3139	4308	6710
	二級產業	73959	7956	21676	19609	12949	4696	4317	1960	16496	23035
	三級產業	63373	5771	12783	9649	7818	2817	2806	1001	9092	13200
79	總計	155123	19998	41158	38792	25760	9252	10525	5543	30797	42490
	一級產業	17804	7417	6857	7588	4367	1985	3510	2778	3966	7472
	二級產業	73863	7194	20825	19030	13283	4458	4283	1628	17327	22690
	三級產業	63456	5387	13476	10174	8110	2809	2732	1137	9504	12328
80	總計	156296	19563	40701	37390	25081	8863	10022	5319	31809	44465
	一級產業	16454	7925	6348	8883	4142	1517	4607	2503	4468	7328
	二級產業	67895	6125	20940	18470	12653	4316	3220	1633	17341	23650
	三級產業	71947	5513	13413	10037	8286	3030	2195	1183	10000	13487
81	總計	138400	20515	40917	38168	26366	9004	10408	5381	35040	46301
	一級產業	5000	8339	6736	8340	4527	1714	3718	2012	4751	7706
	二級產業	68000	6586	20302	20030	13693	4235	4407	2005	20073	25020
	三級產業	65400	5590	13876	9798	8146	3055	2363	1363	10216	13575
67~76年 年增加人口數 (人)	總計	3055	-208	727	663	552	10	395	-165	833	875
	一級產業	-125	-334	40	-182	-2	-1989	4	-100	-15	-296
	二級產業	1796	71	378	517	430	205	299	-57	471	928
	三級產業	1386	55	309	328	86	3	92	-8	176	243
67~76年 年平均成長率 (%)	總計	2.34	-1.02	2.30	2.17	2.62	0.96	4.27	-2.61	2.64	2.52
	一級產業	-0.75	-4.35	0.66	-1.95	0.04	-7.02	0.07	-2.67	-0.39	-4.58
	二級產業	3.07	1.02	2.73	3.78	5.33	6.32	13.64	-3.01	3.89	5.66
	三級產業	2.52	0.97	2.64	4.41	1.12	0.09	4.85	-6.87	2.17	2.11
76~81年 年增加人口數 (人)	總計	-1974	218	1115	833	496	-27	-186	-28	1551	1408
	一級產業	-2222	444	103	-21	-11	-43	-359	-247	219	524
	二級產業	-379	-146	898	729	498	-25	93	138	1096	726
	三級產業	626	-81	115	124	9	41	-4	80	236	157
76~81年 年平均成長率 (%)	總計	-1.39	1.10	2.97	2.34	1.10	-0.30	-1.70	-0.52	5.13	3.35
	一級產業	-20.86	6.39	1.60	-0.25	-0.25	-2.32	-8.48	-9.12	5.39	8.67
	二級產業	-0.56	-2.08	5.12	4.10	4.10	-0.58	2.28	8.84	6.58	3.19
	三級產業	0.99	-1.38	0.85	0.11	0.11	1.40	-0.17	7.19	2.48	1.20

中山高、北二高沿線鄉鎮車輛持有資料  
—基隆市

單位：輛

民國（年）	小客車	小貨車	大客車	大貨車	機車	總計
67	3578	1221	229	1802	23091	30570
68	4283	1607	238	3260	30590	40644
69	4852	1931	242	1391	36873	45930
70	5717	2215	245	1499	44326	54648
71	6460	2387	237	1479	50758	61974
72	7503	2900	425	1534	57565	70584
73	8730	3258	435	1801	62703	77455
74	10030	3568	440	1845	68312	84425
75	11281	3854	435	1928	76403	94138
76	13671	4177	441	1992	70532	91056
77	16328	5360	358	2039	85069	109419
78	21348	3889	276	2001	94195	122156
79	26291	4264	277	2130	103202	136618
80	30333	4488	279	2175	101098	138844
81	36063	4925	294	2707	111824	156339
67～76年 年增加車輛數 （輛）	1121	328	24	36	5271	6721
67～76年 年平均成長率 （%）	16.06	14.64	7.55	1.12	13.21	12.89
76～81年 年增加車輛數 （輛）	4478	149	-29	143	8258	13056
76～81年 年平均成長率 （%）	21.41	3.35	-7.79	6.33	9.65	11.42

中山高、北二高沿線鄉鎮車輛持有資料  
—台北市

單位：輛

民國（年）	小客車	小貨車	大客車	大貨車	機車	總計
67	91309	23616	3808	6800	279197	407293
68	112505	28298	4307	7747	293996	449753
69	131474	34014	5011	8607	350921	533249
70	151424	39234	5224	9167	406140	614743
71	168070	44426	5376	9309	448390	679204
72	187722	49825	5276	9592	494343	750372
73	207920	53988	5234	8614	540338	819875
74	222823	54174	5315	8590	586272	881158
75	244833	37801	5864	8230	627846	928693
76	281751	41444	5538	8570	474408	816185
77	341332	45425	5509	8922	529448	935382
78	399026	52350	5644	9567	618580	1090497
79	438672	55858	5313	9781	710805	1225895
80	463508	56570	5067	8936	793202	1333184
81	506699	58370	5511	8862	874425	1460185
67～76年 年增加車輛數 （輛）	21160	1981	192	197	21690	45432
67～76年 年平均成長率 （%）	13.34	6.45	4.25	2.60	6.07	8.03
76～81年 年增加車輛數 （輛）	44989	3385	—	58	80003	128800
76～81年 年平均成長率 （%）	12.45	7.09	—	0.67	13.00	12.34

中山高、北二高沿線鄉鎮車輛持有資料  
—台北縣

單位：輛

民國（年）	小客車	小貨車	大客車	大貨車	機車	總計
67	29656	14979	2459	5761	216148	269954
68	42756	20145	2643	5856	280285	352816
69	56081	25975	2854	5993	348367	440570
70	70463	31981	3061	6421	419307	532619
71	83888	37735	3047	6567	470431	603156
72	98811	43213	3227	7171	532664	686644
73	122719	46720	3278	7824	594178	776317
74	141174	42036	3206	7533	658573	853143
75	161588	45782	3352	7879	745668	965882
76	182940	45028	3452	8630	605842	847617
77	226886	52847	3602	10062	717529	1012765
78	291337	62632	3604	11690	828024	1199425
79	343859	68790	3870	12729	956562	1388223
80	379409	67655	3851	13107	1075551	1542228
81	441725	74003	3974	15067	1215709	1753545
67~76年 年增加車輛數 （輛）	17557	3452	116	352	46803	64185
67~76年 年平均成長率 （%）	22.41	13.90	4.09	5.21	12.13	13.56
76~81年 年增加車輛數 （輛）	51757	5795	104	1287	121973	181185
76~81年 年平均成長率 （%）	19.28	10.45	2.86	11.79	14.95	15.65

中山高、北二高沿線鄉鎮車輛持有資料  
—桃園縣

單位：輛

民國（年）	小客車	小貨車	大客車	大貨車	機車	總計
67	10297	6399	644	2064	128683	148784
68	15059	8484	689	2893	186019	213843
69	21557	10671	796	3505	226450	263734
70	27648	13791	934	3984	267171	314333
71	34836	15692	958	4333	298444	355083
72	41668	16599	1072	4571	328608	393353
73	50891	18835	1116	5136	367786	444623
74	60196	21195	1127	5864	401415	490644
75	70828	24673	1232	6371	450171	553889
76	88472	27222	1246	6613	364185	488203
77	111646	27263	1209	7889	425598	574607
78	144580	34019	1238	9309	481053	671275
79	174230	38485	1212	10144	535388	760666
80	199742	40224	1227	10670	585772	838895
81	236270	44641	1389	12670	650726	947148
67～76年 年增加車輛數 （輛）	8686	2314	67	505	26167	37713
67～76年 年平均成長率 （%）	26.99	17.45	7.61	13.81	12.25	14.11
76～81年 年增加車輛數 （輛）	29560	3484	29	1211	57308	91789
76～81年 年平均成長率 （%）	21.71	10.40	2.20	13.89	12.31	14.17



中山高、北二高沿線鄉鎮車輛持有資料  
—新竹市

單位：輛

民國（年）	小客車	小貨車	大客車	大貨車	機車	總計
67	6286	4331	491	1964	110717	123789
68	8818	5517	498	2454	133595	150882
69	11269	7025	517	2667	153388	174866
70	13699	8352	556	2769	173680	199056
71	16245	9354	572	2798	188204	217173
72	10740	4889	353	1424	97680	115086
73	12133	5563	365	1649	105477	125187
74	13328	4028	462	1459	113090	132367
75	16774	4685	452	1535	121564	145010
76	19465	5019	433	1685	114521	141123
77	20358	4947	424	1683	126148	153560
78	34608	7151	498	2437	140267	184961
79	41253	7908	488	2538	156752	208939
80	46971	8483	492	2665	168204	226815
81	53573	9083	532	2378	180873	246439
67～76年 年增加車輛數 （輛）	13179	688	-58	-279	3804	17334
67～76年 年平均成長率 （%）	13.38	1.65	-1.39	-1.69	0.38	1.47
76～81年 年增加車輛數 （輛）	34108	4064	99	693	66352	105316
76～81年 年平均成長率 （%）	22.44	12.59	4.24	7.13	9.57	11.79

中山高、北二高沿線鄉鎮車輛持有資料  
—新竹縣

單位：輛

民國（年）	小客車	小貨車	大客車	大貨車	機車	總計
67	6286	4331	491	1964	110717	124552
68	8818	5517	498	2454	133595	151643
69	11269	7025	517	2667	153388	175631
70	13699	8352	556	2769	173680	199812
71	16245	9354	572	2798	188204	217927
72	18804	10483	544	2993	204187	237743
73	21594	11619	551	3244	219641	257145
74	29940	10609	615	3555	234239	279149
75	36037	11628	593	3562	253294	305630
76	24593	7624	168	2242	123911	158733
77	35875	9133	193	2728	264086	339447
78	36741	9001	145	2502	144741	193296
79	44210	10011	146	2665	159593	216842
80	52087	11029	143	2744	169390	235675
81	61592	12337	154	3592	181613	259691
67～76年 年增加車輛數 （輛）	2034	365	-36	31	1466	3798
67～76年 年平均成長率 （%）	16.37	6.48	-11.23	1.48	1.26	2.73
76～81年 年增加車輛數 （輛）	7400	943	-3	270	11540	20191
76～81年 年平均成長率 （%）	20.15	10.10	-1.73	9.88	7.95	10.35

中山高、北二高沿線鄉鎮車輛持有資料  
—苗栗縣

單位：輛

民國（年）	小客車	小貨車	大客車	大貨車	機車	總計
67	3051	2449	310	1157	78804	86349
68	4807	3355	322	1729	98025	108830
69	6327	4596	359	1976	117676	131545
70	7731	5719	352	2208	135891	152534
71	9085	6270	384	2295	149505	168153
72	11095	6923	668	2464	164016	185754
73	13433	7893	667	2731	177679	202964
74	16443	8608	681	2757	192171	221208
75	20330	9457	682	2990	212256	246161
76	26050	8873	415	3158	184737	223638
77	33798	10366	409	3579	203395	251986
78	43786	11978	405	3977	224178	284812
79	54681	13536	401	4348	245838	319317
80	64833	15047	387	4561	261794	347174
81	77585	16575	380	5164	201005	382857
67~76年 年增加車輛數 （輛）	2555	714	12	222	11770	15254
67~76年 年平均成長率 （%）	26.91	15.38	3.29	11.80	9.93	11.15
76~81年 年增加車輛數 （輛）	10307	1540	-7	401	3254	31844
76~81年 年平均成長率 （%）	24.39	13.31	-1.75	10.34	1.70	11.35



# 中山高、北二高沿線鄉鎮所得資料

民國	台北市	基隆市	台北縣	桃園縣	新竹市	新竹縣	苗栗縣
68	263,672	232,161	259,142	207,425	—	220,538	221,895
69	327,381	294,706	323,417	255,065	—	257,870	256,830
70	384,513	317,730	372,381	299,081	—	292,723	285,568
71	420,125	300,103	356,706	286,859	375,330	286,481	271,830
72	462,854	367,421	369,816	311,265	372,074	313,211	301,345
73	481,603	373,320	393,098	370,767	432,954	348,418	315,143
74	503,539	384,652	397,510	356,394	432,751	360,616	354,390
75	525,025	409,142	412,148	401,270	461,029	394,865	374,683
76	566,088	448,121	434,621	430,492	524,543	419,120	404,891
77	648,541	497,732	513,594	461,991	549,303	459,195	460,990
78	712,624	548,290	594,464	574,555	647,329	564,981	550,666
79	824,178	612,316	657,834	610,101	711,352	606,489	613,163
80	809,567	953,309	759,306	724,121	759,306	705,276	668,039
81	1,063,587	827,503	807,662	741,067	824,119	780,746	693,017
68~76年 年增加所得數 (元/)	37,802	26,995	21,935	27,883	29,842	24,823	22,875
68~76年 年平均成長率 (%)	10.02	8.57	6.68	9.562	6.92	8.36	7.81
76~81年 年增加所得數 (元)	99,500	75,876	74,608	62,115	59,915	72,325	57,625
76~81年 年平均成長率 (%)	13.44	13.05	13.19	11.48	9.46	13.25	11.35

註：表中數值為每戶平均年經常性收入。

# 中山高、北二高沿線鄉鎮土地使用資料

地區別	民國	都市計畫區面積(公頃)							
		合 計	分區使用計劃面積						
			住宅區	商業區	工業區	農業區	保護區	公共設施用地	其 他
基隆市	70	7,004.87	581.47	84.55	179.61	30.09	1,136.63	494.45	4,498.07
	72	7,092.34	1,239.67	116.82	459.45	30.09	3,361.95	1,249.72	634.64
	74	7,092.34	1,239.67	116.82	459.45	30.09	3,361.95	1,249.72	634.64
	76	7,141.58	1,310.34	120.14	650.52	32.29	3,280.01	1,267.23	481.05
	78	7,141.58	1,310.34	120.14	650.52	32.29	3,280.01	1,267.23	481.05
	80	7,141.58	1,310.34	120.14	650.52	32.29	3,280.01	1,267.23	481.05
	81	7,141.58	1,310.34	120.14	650.52	32.29	3,280.01	1,267.23	481.05
台北市	70	27,214.00	8,421.54	993.68	489.04	1,895.08	13,218.12	—	2,198.56
	72	27,214.00	8,422.79	992.21	491.33	1,892.95	13,215.95	—	2,198.56
	74	27,217.00	8,428.06	990.39	485.63	1,489.40	13,215.96	—	2,607.56
	76	27,177.41	8,442.73	990.06	479.05	1,489.40	13,218.11	—	2,560.06
	78	27,177.41	8,441.46	990.03	479.05	1,489.40	13,217.11	—	2,560.36
	80	27,177.41	8,280.26	942.95	473.63	1,489.40	13,217.36	—	2,773.81
	81	27,179.97	4,845.74	589.55	491.02	1,278.36	11,473.43	6,564.99	1,936.88
三重市	70	1186.84	330.73	23.30	67.59	94.25	—	554.86	116.11
	72	1186.84	330.73	23.30	67.59	94.25	—	554.86	116.11
	74	1186.84	330.73	23.30	67.59	94.25	—	554.86	116.11
	76	1496.84	330.23	23.15	67.64	86.72	—	567.37	421.73
	78	1496.84	330.23	23.15	67.64	86.72	—	567.37	421.73
	80	1496.84	330.23	23.15	67.64	86.72	—	567.37	421.73
	81	1753.60	498.23	58.49	208.53	52.09	—	660.29	275.99
樹林鎮	70	648.50	167.20	23.20	76.00	143.70	60.00	178.40	—
	72	648.50	167.20	23.20	76.00	143.70	60.00	178.40	—
	74	648.50	167.20	23.20	76.00	143.70	60.00	178.40	—
	76	648.50	167.20	23.20	76.00	143.70	60.00	178.40	—
	78	648.50	167.74	22.39	75.57	119.66	83.19	183.59	0.36
	80	648.50	167.74	22.39	78.56	111.80	83.19	161.12	27.70
	81	648.50	167.74	22.39	78.56	111.80	83.19	161.12	27.70
鶯歌鎮	70	423.44	127.62	127.62	10.29	68.17	52.01	92.41	18.69
	72	423.44	127.62	11.50	64.22	68.17	52.01	92.41	18.69
	74	427.44	120.44	11.50	64.22	68.17	52.01	92.41	18.69
	76	427.44	120.44	11.50	64.22	68.17	52.01	92.41	18.69
	78	427.44	120.44	11.50	64.22	68.17	52.01	92.41	18.69
	80	427.44	120.44	11.50	64.22	68.17	52.01	92.41	18.69
	81	427.44	120.44	11.50	64.22	68.17	52.01	92.41	18.69
三峽鎮	70	358.50	109.29	11.11	12.71	61.97	10.85	152.57	—
	72	358.50	109.29	11.11	12.71	61.97	10.85	152.57	—
	74	358.50	110.87	11.02	13.51	68.97	21.46	96.72	35.95
	76	358.50	110.87	11.02	13.51	68.97	21.46	96.72	35.95
	78	358.50	110.87	11.02	13.51	68.97	21.46	96.72	35.95
	80	358.50	110.87	11.02	13.51	68.97	21.46	96.72	35.95
	81	358.50	110.87	11.02	13.51	68.97	21.46	96.64	36.03

# 中山高、北二高沿線鄉鎮土地使用資料 (續一)

地區別	民國	都市計畫區面積 (公頃)							
		合 計	分區使用計劃面積						
			住宅區	商業區	工業區	農業區	保護區	公共設施用地	其 他
新店市	70	2,760.00	291.80	9.73	160.60	478.24	718.16	514.09	587.38
	72	2,760.00	291.80	9.73	160.60	478.24	718.16	514.09	587.38
	74	2,760.00	291.80	9.73	160.60	478.24	718.16	514.09	587.38
	76	2,760.00	291.80	9.73	160.60	478.24	718.16	514.09	587.38
	78	2,760.00	431.54	10.85	133.47	443.22	615.92	618.22	506.78
	80	2,760.00	431.54	10.85	133.47	443.22	615.92	618.22	506.78
	81	2,760.00	431.54	10.85	133.47	443.22	615.92	618.22	506.78
永和市	70	559.99	236.02	53.77	—	—	—	270.20	—
	72	559.99	236.02	53.77	—	—	—	270.20	—
	74	559.99	236.02	53.77	—	—	—	270.20	—
	76	559.99	242.09	53.80	—	—	—	152.20	111.90
	78	559.99	242.09	53.80	—	—	—	152.20	111.90
	80	559.99	242.09	53.80	—	—	—	152.20	111.90
	81	559.99	242.09	53.80	—	—	—	152.20	111.90
汐止鎮	70	1,301.79	212.26	18.20	267.22	99.93	334.35	323.20	46.63
	72	1,301.79	212.26	18.20	267.22	99.93	334.35	323.20	46.63
	74	1,301.79	212.26	18.20	267.22	99.93	334.35	323.20	46.63
	76	1,301.79	212.26	18.20	267.22	99.93	334.35	323.20	46.63
	78	1,301.79	212.26	18.20	267.22	99.93	334.35	323.20	46.63
	80	1,301.79	212.26	18.20	267.22	99.93	334.35	323.20	46.63
	81	1,301.79	212.26	18.20	267.22	99.93	334.35	323.20	46.63
中和市	70	1,736.49	426.83	17.30	308.68	118.40	404.62	299.54	161.12
	72	1,736.49	426.83	17.30	308.68	118.40	404.62	299.54	161.12
	74	1,736.49	426.83	17.30	308.68	118.40	404.62	299.54	161.12
	76	1,739.10	481.13	25.40	198.87	122.72	385.83	356.30	168.85
	78	1,739.10	481.13	25.40	198.87	122.72	385.83	356.30	168.85
	80	1,739.10	481.13	25.40	198.87	122.72	385.83	356.30	168.85
	81	1,739.10	481.13	25.40	198.87	122.72	385.83	356.30	168.85
土城鄉	70	752.31	220.02	11.68	180.00	46.66	110.26	183.29	0.40
	72	752.31	220.02	11.68	180.00	46.66	110.26	183.29	0.40
	74	752.31	220.02	11.68	180.00	46.66	110.26	183.29	0.40
	76	752.31	218.62	12.34	203.57	24.56	108.42	184.22	0.49
	78	752.31	218.62	12.34	203.57	24.56	108.42	184.22	0.49
	80	752.31	218.62	12.34	203.57	24.56	108.42	184.22	0.49
	81	752.31	218.62	12.34	203.57	24.56	108.42	184.22	0.49
蘆洲鄉	70	695.98	134.50	8.74	14.40	460.09	—	69.25	—
	72	695.98	134.50	8.74	14.40	460.09	—	69.25	—
	74	695.98	146.41	9.25	14.40	436.41	—	89.51	—
	76	695.98	146.41	9.25	14.40	436.41	—	89.51	—
	78	695.98	219.13	9.29	21.36	322.46	—	122.84	0.90
	80	695.98	219.13	9.29	21.36	322.46	—	122.84	0.90
	81	695.98	219.13	9.29	21.36	322.46	—	122.84	0.90

# 中山高、北二高沿線鄉鎮土地使用資料 (續二)

地區別	民國	都市計畫區面積 (公頃)							
		合 計	分區使用計劃面積						
			住宅區	商業區	工業區	農業區	保護區	公共設施用地	其 他
五股鄉	70	433.46	94.41	6.19	30.59	200.71	—	101.56	—
	72	433.46	94.41	6.19	30.59	200.71	—	101.56	—
	74	466.80	128.40	6.70	74.82	124.23	—	132.65	—
	76	433.46	89.01	6.03	37.19	189.13	0.37	92.63	19.10
	78	433.46	89.01	6.03	37.19	189.13	0.37	92.63	19.10
	80	433.46	89.01	6.03	37.19	189.13	0.37	92.63	19.10
	81	433.46	89.01	6.03	37.19	189.13	0.37	92.63	19.10
泰山鄉	70	538.00	97.80	11.18	84.31	270.00	2.17	72.04	0.50
	72	538.00	97.80	11.18	84.31	270.00	2.17	72.04	0.50
	74	538.00	105.16	13.64	69.88	225.51	—	122.70	1.11
	76	538.00	105.16	13.64	69.88	225.51	—	122.70	1.11
	78	538.00	105.16	13.64	69.88	225.51	—	122.70	1.11
	80	538.00	105.16	13.64	69.88	225.51	—	122.70	1.11
	81	538.00	105.16	13.64	69.88	225.51	—	123.11	0.70
林口鄉	70	18,651.00	522.10	73.84	473.85	—	—	—	608.31
	72	18,651.00	522.10	73.84	473.85	—	—	—	608.31
	74	18,750.00	522.23	73.84	444.85	—	—	579.68	—
	76	11,371.91	420.56	74.52	487.79	983.62	6,445.70	2,717.12	24.26
	78	11,371.91	420.56	74.52	487.79	983.62	6,445.70	2,717.12	242.60
	80	11,371.91	420.56	74.52	487.79	983.62	6,445.70	2,717.12	242.60
	81	11,371.91	420.56	74.52	487.79	983.62	6,445.70	2,717.12	242.60
深坑鄉	70	164.53	26.30	2.07	22.07	51.35	31.67	31.07	—
	72	164.53	26.30	2.07	22.07	51.35	31.67	31.07	—
	74	164.53	26.30	2.07	22.07	51.35	31.67	31.07	—
	76	164.53	26.30	2.07	22.07	51.35	31.67	31.07	—
	78	164.53	26.30	2.07	22.07	51.35	31.67	31.07	—
	80	164.53	26.30	2.07	22.07	51.35	31.67	31.07	—
	81	164.53	26.30	2.07	22.07	51.35	31.67	31.07	—
中壢 平鎮	70	2,103.43	772.04	76.41	319.13	442.15	—	493.70	—
	72	2,103.43	772.04	76.41	319.13	442.15	—	493.70	—
	74	2,103.43	786.65	80.82	312.70	395.40	—	497.49	30.37
	76	2,103.43	786.65	80.82	312.70	395.40	—	497.49	30.37
	78	2,103.43	786.65	80.82	312.70	395.40	—	497.49	30.37
	80	2,103.43	786.65	80.82	312.70	395.40	—	497.49	30.37
	81	2,103.43	786.65	80.82	312.70	395.40	—	497.49	30.37
桃園市	70	956.52	272.27	42.82	70.45	195.51	—	375.47	—
	72	956.52	272.27	42.82	70.45	195.51	—	375.47	—
	74	929.67	296.99	61.29	66.74	135.98	—	367.03	1.64
	76	929.67	296.99	61.29	66.74	135.98	—	367.03	1.64
	78	929.67	296.99	61.29	66.74	135.98	—	367.03	1.64
	80	929.67	296.99	61.29	66.74	135.98	—	367.03	1.64
	81	929.67	296.99	61.29	66.74	135.98	—	367.03	1.64

# 中山高、北二高沿線鄉鎮土地使用資料（續三）

地區別	民國	都市計畫區面積(公頃)							
		合 計	分區使用計劃面積						
			住宅區	商業區	工業區	農業區	保護區	公共設施用地	其 他
大溪鎮	70	240.00	63.71	6.44	32.01	76.45	19.50	41.59	—
	72	240.00	63.71	6.44	32.01	76.45	19.50	41.59	—
	74	240.00	63.71	6.44	32.01	76.45	19.50	41.59	—
	76	240.00	63.71	6.44	32.01	76.45	19.50	41.59	—
	78	240.00	63.71	6.44	32.01	76.45	19.50	41.59	—
	80	240.00	63.71	6.44	32.01	76.45	19.50	41.59	—
	81	240.00	63.71	6.44	32.01	76.06	19.50	41.67	0.61
楊梅鎮	70	1,415.70	283.55	20.34	255.86	400.94	96.89	357.05	1.07
	72	1,415.70	283.55	20.34	255.86	400.94	96.89	357.05	1.07
	74	1,410.46	315.12	21.18	243.39	442.32	87.91	299.47	1.07
	76	1,410.46	315.12	21.18	243.39	442.32	87.91	299.47	1.07
	78	1,410.46	315.12	21.18	243.39	442.32	87.91	299.47	1.07
	80	1,410.46	315.12	21.18	243.39	442.32	87.91	299.47	1.07
	81	1,410.46	315.12	21.18	243.39	442.32	87.91	299.47	1.07
大園鄉	70	510.00	59.98	5.11	60.60	272.30	—	112.01	—
	72	510.00	59.98	5.11	60.60	272.30	—	112.01	—
	74	510.00	59.98	5.11	60.60	272.30	—	112.01	—
	76	510.00	59.98	5.11	60.60	272.30	—	112.01	—
	78	510.00	59.15	5.11	58.17	270.96	—	116.61	—
	80	510.00	59.15	5.11	58.17	270.96	—	116.61	—
	81	510.00	59.15	5.11	58.17	270.96	—	116.61	—
龜山鄉	70	458.50	163.66	12.92	63.19	1.26	63.52	153.95	—
	72	458.50	163.66	12.92	63.19	1.26	63.52	153.95	—
	74	458.50	163.66	12.92	63.19	1.26	63.52	153.95	—
	76	458.50	163.66	12.92	63.19	1.26	63.52	153.95	—
	78	458.50	164.06	15.99	59.57	—	73.14	132.23	13.41
	80	458.50	164.06	15.99	59.57	—	73.14	132.23	13.41
	81	458.50	164.06	15.99	59.57	—	73.14	132.23	13.41
龍潭鄉	70	336.33	81.61	8.70	—	172.46	—	73.06	0.50
	72	336.33	81.61	8.70	—	172.46	—	73.06	0.50
	74	336.33	81.06	8.85	171.21	—	—	74.71	0.50
	76	336.33	81.06	8.85	171.21	—	—	74.71	0.50
	78	336.33	78.08	8.83	169.23	—	—	79.69	0.50
	80	336.33	78.08	8.83	169.23	—	—	79.69	0.50
新竹市	70	—	—	—	—	—	—	—	—
	72	3935.59	1012.00	219.62	437.69	1117.31	390.99	264.61	493.37
	74	3186.59	987.10	218.93	427.65	672.01	390.99	172.04	317.87
	76	3186.59	987.10	218.93	427.65	672.01	390.99	172.04	317.87
	78	3846.50	1090.43	228.98	440.94	907.07	450.61	837.66	390.81
	80	3846.50	1090.43	228.98	440.94	907.07	450.61	837.66	390.81
	81	3846.50	1090.43	228.98	440.94	907.07	450.61	837.66	390.81



# 中山高、北二高沿線鄉鎮土地使用資料（續四）

地區別	民國	都市計畫區面積(公頃)							
		合 計	分區使用計劃面積						
			住宅區	商業區	工業區	農業區	保護區	公共設施用地	其 他
關西鄉	70	433.32	80.51	7.75	17.64	170.91	—	133.53	22.98
	72	433.32	80.51	7.75	17.64	170.91	—	133.53	22.98
	74	433.32	80.50	7.41	17.47	171.87	—	59.71	96.36
	76	433.32	80.50	7.41	17.47	171.87	—	59.71	96.36
	78	433.32	80.50	7.41	17.47	171.87	—	59.71	96.36
	80	433.32	80.50	7.41	17.47	171.87	—	59.71	96.36
	81	433.32	80.50	7.41	17.47	171.87	22.95	59.71	73.61
竹東鎮	70	564.00	200.52	17.44	106.46	27.72	—	188.24	23.62
	72	564.00	200.52	17.44	106.46	27.72	—	188.24	23.62
	74	564.00	200.52	17.44	106.46	27.72	—	188.24	23.62
	76	564.00	199.98	18.36	106.23	23.86	—	180.25	35.32
	78	564.00	199.98	18.36	106.23	23.86	—	180.25	35.32
	80	564.00	199.98	18.36	106.23	23.86	—	180.25	35.32
	81	564.00	199.98	18.36	106.23	23.86	45.29	152.97	40.97
竹北市	70	518.08	104.38	15.88	135.69	149.41	—	112.72	—
	72	518.08	104.38	15.88	135.69	149.41	—	112.72	—
	74	518.08	109.02	15.86	196.86	82.24	—	113.92	—
	76	518.08	109.02	15.86	196.86	82.24	—	113.92	—
	78	518.08	109.02	15.86	196.86	82.24	—	113.92	—
	80	518.08	109.20	15.86	196.86	82.24	—	113.92	—
	81	518.08	109.20	15.92	187.97	78.42	—	125.35	0.50
湖口鄉	70	370.00	72.08	4.58	25.00	201.07	—	53.62	13.65
	72	370.00	72.08	4.58	25.00	201.07	—	53.62	13.65
	74	370.00	72.08	4.58	25.00	201.07	—	53.62	13.65
	76	370.00	72.08	4.58	25.00	201.07	—	53.62	13.65
	78	370.00	72.08	4.58	25.00	201.07	—	53.62	13.65
	80	370.00	72.08	4.58	25.00	201.07	—	53.62	13.65
	81	370.00	72.08	4.58	25.00	201.07	—	53.62	13.65
橫山鄉	70	100.00	21.25	1.62	9.51	11.34	—	26.76	29.52
	72	100.00	21.25	1.62	9.51	11.34	—	26.76	29.52
	74	100.00	21.25	1.62	9.51	11.34	29.52	19.60	7.16
	76	100.00	21.25	1.62	9.51	11.34	29.52	19.60	7.16
	78	100.00	21.25	1.62	9.51	11.34	29.52	19.60	7.16
	80	100.00	21.25	1.62	9.51	11.34	29.52	19.60	7.16
	81	100.00	21.25	1.62	9.51	11.34	29.52	19.60	7.16
芎林鄉	70	110.70	17.88	4.79	3.69	48.02	—	26.64	9.68
	72	110.70	17.88	4.79	3.69	48.02	—	26.64	9.68
	74	110.70	20.56	4.79	3.69	43.57	9.68	28.41	—
	76	110.70	20.56	4.79	3.69	43.57	9.68	28.41	—
	78	110.70	20.56	4.79	3.69	43.57	9.68	28.41	—
	80	110.70	20.56	4.79	3.69	43.57	9.68	28.41	—
	81	110.70	19.69	4.78	2.74	36.77	9.34	36.89	0.49

# 中山高、北二高沿線鄉鎮土地使用資料（續五）

地區別	民國	都市計畫區面積(公頃)							
		合 計	分區使用計劃面積						
			住宅區	商業區	工業區	農業區	保護區	公共設施用地	其 他
寶山鄉	70	109.74	11.84	1.16	1.73	36.07	—	21.10	37.84
	72	109.74	11.84	1.16	1.73	36.07	—	21.10	37.84
	74	109.74	11.84	1.16	1.73	36.07	32.82	26.12	—
	76	109.74	11.84	1.16	1.73	36.07	32.82	26.12	—
	78	109.74	11.84	1.16	1.73	36.07	32.82	26.12	—
	80	109.74	11.84	1.16	1.73	36.07	32.82	26.12	—
	81	109.74	11.84	1.16	1.73	36.07	32.82	26.12	—
竹南鎮 頭份鎮	70	2228.00	531.54	57.50	418.54	702.46	—	517.96	—
	72	2228.00	531.54	57.50	418.54	702.46	—	517.96	—
	74	2227.95	524.82	49.86	419.56	683.17	—	550.54	—
	76	2230.58	538.25	49.81	408.28	681.91	—	520.56	31.77
	78	2230.58	538.25	49.81	408.28	681.91	—	520.56	31.77
	80	2230.58	538.25	49.81	408.28	681.91	—	520.56	31.77
	81	2230.58	557.30	50.30	408.28	678.74	—	497.24	38.72

## 附件 A-9

### 中山高速公路

### 連續假日尖峯時間四小時交通量統計表



# 中山高速公路汐止～內湖交流道主線連續 假日尖峰四小時交通量調查統計表

單位：輛

方向	時 間	小客車	小貨車	大客車	大貨車	聯結車	合 計	
							輛 數	PCU
往 北	07:00～08:00	2243	421	154	87	64	2969	3186
	08:00～09:00	2467	424	191	102	70	3254	3505
	09:00～10:00	2761	426	210	105	71	3574	3838
	10:00～11:00	2799	436	180	100	68	3583	3824
往 南	07:00～08:00	2890	527	227	113	79	3836	4125
	08:00～09:00	3181	531	291	139	87	4228	4573
	09:00～10:00	3451	534	287	138	86	4494	4835
	10:00～11:00	3613	547	272	136	83	4651	4979
合 計	07:00～08:00	5133	948	381	200	143	6805	6691
	08:00～09:00	5648	955	482	241	157	7482	8078
	09:00～10:00	6212	960	497	243	157	8068	8673
	10:00～11:00	6412	983	452	236	151	8234	8803
	總 計	23404	3846	1812	919	608	30588	32865

註：調查日期：民國81年12月25日

# 中山高速公路台北～三重交流道主線連續 假日尖峰四小時交通量調查統計表

單位：輛

方向	時 間	小客車	小貨車	大客車	大貨車	聯結車	合 計	
							輛 數	PCU
往 北	07:00～08:00	4673	783	414	168	150	6188	6704
	08:00～09:00	4825	860	554	283	154	6676	7326
	09:00～10:00	5422	901	561	219	149	7252	7866
	10:00～11:00	5252	593	508	224	133	6710	7276
往 南	07:00～08:00	4979	894	442	160	117	6592	7069
	08:00～09:00	5562	881	633	237	140	7453	8098
	09:00～10:00	6101	907	621	233	137	7999	8632
	10:00～11:00	6426	933	575	228	130	8292	8889
合 計	07:00～08:00	9652	1677	856	328	267	12780	14030
	08:00～09:00	10387	1741	1115	520	294	14129	15424
	09:00～10:00	11523	1808	1182	452	286	15251	15142
	10:00～11:00	11678	1526	1083	452	263	15002	16165
	總 計	43240	6752	4308	1752	1110	57162	61860

註：調查日期：民國81年12月25日

中山高速公路林口～桃園交流道主線連續  
假日尖峰四小時交通量調查統計表

單位：輛

方向	時 間	小客車	小貨車	大客車	大貨車	聯結車	合 計	
							輛 數	PCU
往 北	07:00～08:00	2403	233	152	133	162	3083	3469
	08:00～09:00	3393	277	141	141	197	4149	4586
	09:00～10:00	4314	302	154	138	154	5062	5439
	10:00～11:00	3685	218	163	142	181	4389	4813
往 南	07:00～08:00	4378	867	278	183	105	5811	6199
	08:00～09:00	3490	871	192	200	76	4829	5139
	09:00～10:00	4273	917	209	170	106	5675	6024
	10:00～11:00	4214	861	196	191	79	5541	5853
合 計	07:00～08:00	6781	1100	430	316	267	8894	9668
	08:00～09:00	6883	1148	333	341	273	8978	9725
	09:00～10:00	8587	1219	363	308	260	10737	11463
	10:00～11:00	7899	1079	359	333	260	9930	10666
	總 計	30150	4546	1485	1298	1060	38539	41522

註：調查日期：民國81年12月25日

中山高速公路幼獅～楊梅交流道主線連續  
假日尖峰四小時交通量調查統計表

單位：輛

方向	時 間	小客車	小貨車	大客車	大貨車	聯結車	合 計	
							輛 數	PCU
往 北	07:00~08:00	961	248	92	161	250	1712	2214
	08:00~09:00	862	240	71	128	148	1449	1771
	09:00~10:00	827	240	84	107	148	1406	1724
	10:00~11:00	1130	275	83	115	152	1755	2082
往 南	07:00~08:00	2690	391	206	142	121	3550	3906
	08:00~09:00	2993	397	256	125	111	3882	4239
	09:00~10:00	2693	322	170	167	90	3442	3746
	10:00~11:00	2591	364	196	121	89	3361	3653
合 計	07:00~08:00	3651	639	898	303	371	5262	6120
	08:00~09:00	3855	637	327	253	259	5331	6010
	09:00~10:00	3520	562	254	274	238	4848	5470
	10:00~11:00	3721	639	279	236	241	5116	5735
	總 計	14747	2477	1158	1066	1109	20557	23335

註：調查日期：民國81年12月25日

# 中山高速公路新竹～頭份交流道主線連續 假日尖峰四小時交通量調查統計表

單位：輛

方向	時 間	小客車	小貨車	大客車	大貨車	聯結車	合 計	
							輛 數	PCU
往 北	07:00～08:00	2803	302	153	299	206	3763	4298
	08:00～09:00	2259	252	125	276	203	3115	3620
	09:00～10:00	2360	229	127	281	169	3166	3624
	10:00～11:00	2105	196	136	277	134	2848	3256
往 南	07:00～08:00	2064	289	174	298	85	2910	3274
	08:00～09:00	1883	274	105	208	74	2544	2812
	09:00～10:00	1834	232	131	256	65	2518	2809
	10:00～11:00	1730	214	119	231	69	2363	2642
合 計	07:00～08:00	4867	591	327	597	291	6673	7572
	08:00～09:00	4142	526	230	484	277	5659	6432
	09:00～10:00	4194	461	258	537	234	5683	6433
	10:00～11:00	3835	410	255	508	203	5211	5898
	總 計	17038	1988	1070	2126	1005	23227	26335

註：調查日期：民國81年12月25日

## 附件 A-1 0

### 中山高速公路、北二高間 重要省縣道交通量統計資料

# 中山高、北二高間重要省縣道交通量資料

單位：輛／日

縣市別	路線名稱	觀測站	小客車	小貨車	大客車	大貨車	聯結車	機車	合 計	
									輛數	PCU
台北縣	台三	亞東工專	33902	29336	3253	6945	341	62167	135944	98038
桃園縣	台四	大湳	28351	5463	1025	915	123	22065	57942	43651
桃園縣	縣 110	雲林橋	15719	4815	737	759	188	21311	43529	29642
桃園縣	縣 112	忠貞國校	10485	3141	509	719	190	6093	21137	17771
桃園縣	縣 113	平鎮分駐所	11499	4051	1103	1376	116	12946	31091	23443
桃園縣	縣 114	霄裡橋	9283	3450	621	1028	84	7922	22388	17794
桃園縣	縣 115	和平橋	7218	2401	169	985	175	7892	18840	14156
新竹縣	縣 118	鳳林橋	3701	880	342	116	25	1652	6716	6093
新竹縣	縣 120	十興橋	4265	1015	128	737	2	4260	10407	7861
新竹縣	縣 122	竹林大橋	4458	1483	241	703	165	5156	12206	9316

註：資料來源：『公路局八十一年度台灣省公路交通量調查統計表』