

北部區域第二高速公路事前事後研究調查計畫
(第一期中和~新竹段通車)
附件B：事後調查部份



交通部運輸研究所

中華民國八十三年九月

交通部運輸研究所

委託研究計畫出版品摘要表

出版品名稱 中文：北部區域第二高速公路事前事後研究調查計畫 外文：The Before and After Surveys of Northern Taiwan Second Freeway			
國際標準書號（或叢刊號）	政府出版品統一編號 009104830420	運輸研究所出版品編號 83 43 1100	
本所主辦單位：運輸計畫組 主 管： 鄭賜榮 主 辦 人 員： 黃新薰、張瓊文 蘇振維		委託研究單位：亞聯工程顧問股份有限公司 計畫主持人： 楊立奇 協同主持人： 黃鈺淦 研究人員： 張全寶、楊金華、畢金菱、邱惠珠、林進輝、黃清鑫 地址： 台北市南京東路5段225號4F 聯絡電話： （02）762-5578	
研究期間 自 81 年 10 月 至 83 年 4 月			
關鍵詞： 事前事後研究、交通量調查，行駛時間調查，旅次特性調查，土地使用調查			
摘要： 中山高速公路自通車以來對沿線地區土地使用與交通特性之影響已是有目共睹之事實。北部區域第二高速公路位於汐止至新竹間，在此區間，也是中山高速公路目前交通負荷最嚴重的路段，壅塞情形非常嚴重，尤以假日為甚，故一般認為北二高的優先興建確實有迫切之需要，而且通車後預期可以分擔中山高速公路部份車流。此外，由於北二高沿線經過的地區與都市目前發展程度尚不高，二高通車後其可及性將提高，勢必會促進沿線都市與地區的大幅發展，故了解此路段通車後對交通旅次特性與土地使用之影響乃是一重要的課題。 本研究主要係針對北二高通車前後交通旅次特性與土地使用之變化情況進行調查，其中土地使用部份因短期內無法有明顯變化，僅作通車前現況調查外，其餘交通特性部份均作通車前後相同項目調查，另為了解北二高之旅次特性本研究亦針對北二高通車後之旅次特性以回郵法與現場訪問法進行調查。以提供後續分析之基礎。			
出版日期	頁數	工本費	本出版品取得方式
83 年 9 月	870	685	凡屬機密或限閱性出版品均不對外公開。一般性出版品，公營、公益機關團體及學校可函洽本所免費贈閱；私人及私營機關團體可按工本費價購。
管制等級： <input type="checkbox"/> 機密（ <input type="checkbox"/> 解密日期為 年 月 日， <input type="checkbox"/> 主辦單位視情況辦理解密） <input type="checkbox"/> 限閱（ <input type="checkbox"/> 解限日期為 年 月 日， <input type="checkbox"/> 主辦單位視情況辦理解限） <input checked="" type="checkbox"/> 一般			
備註： 本研究之結論與建議不代表交通部之意見。			

附件B：事後各項調查結果統計資料

附件目錄

附件B-1	中山高速公路主線車種別交通量時變化統計圖表.....	附B1-1
附件B-2	北二高主線車種別交通量時變化統計圖表.....	附B2-1
附件B-3	中山高速公路交流道各匝道車種別交通量時變化統計圖表.	附B3-1
附件B-4	北二高交流道各匝道車種別交通量時變化統計圖表.....	附B4-1
附件B-5	中山高速公路連絡道路車種別交通量時變化統計圖表.....	附B5-1
附件B-6	北二高連絡道路車種別交通量時變化統計圖表.....	附B6-1
附件B-7	屏柵路段車種別交通量時變化統計圖表.....	附B7-1
附件B-8	高速公路及重要省縣道路行駛時間及延滯統計表.....	
附件B-9	中山高速公路及北二高連續假日尖峰時間四小時交通量 統計表.....	附B8-1 附B9-1
附件B-10	中山高速公路、北二高間重要省縣道交通量統計資料.....	附B10-1

附件 B-1

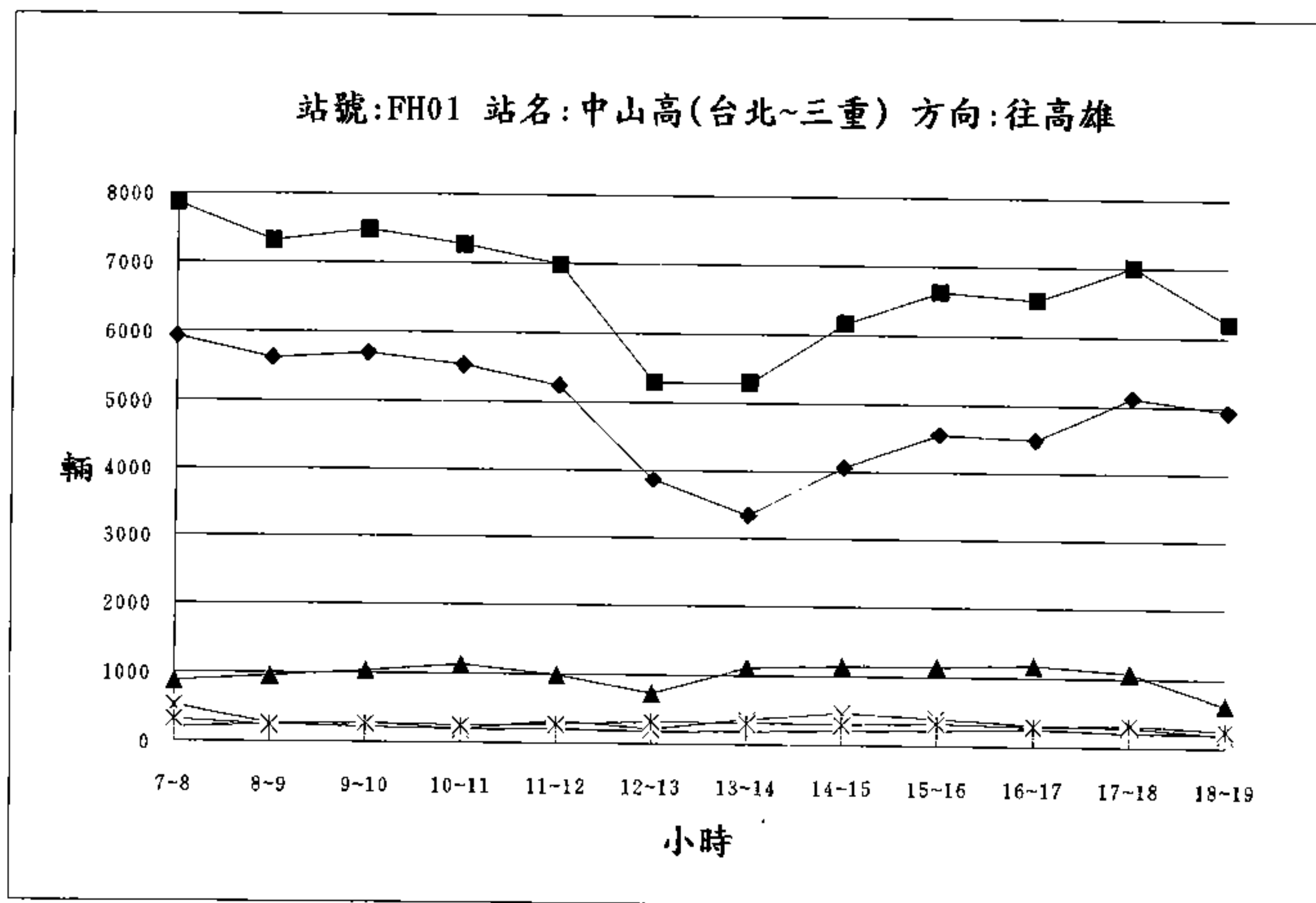
中山高速公路主線車種別交通量時變化統計圖表

站號: FH01

站名: 中山高(台北~三重)

方向: 往高雄

車種 時間	小客車	小貨車	大客車	大貨車	聯結車	合 計 輛數	計 PCU
7~8	5931	878	201	525	317	7852	8691
8~9	5628	952	242	269	232	7323	7927
9~10	5702	1030	211	276	268	7487	8133
10~11	5535	1119	192	191	245	7282	7841
11~12	5240	978	196	322	263	6999	7653
12~13	3855	735	181	207	314	5292	5957
13~14	3336	1101	189	357	312	5295	6036
14~15	4060	1136	215	467	294	6172	6954
15~16	4570	1135	222	396	317	6640	7425
16~17	4501	1167	253	309	291	6521	7239
17~18	5117	1075	211	287	324	7014	7749
18~19	4935	613	214	191	258	6211	6801
合 計	58410	11919	2527	3797	3435	80088	88406



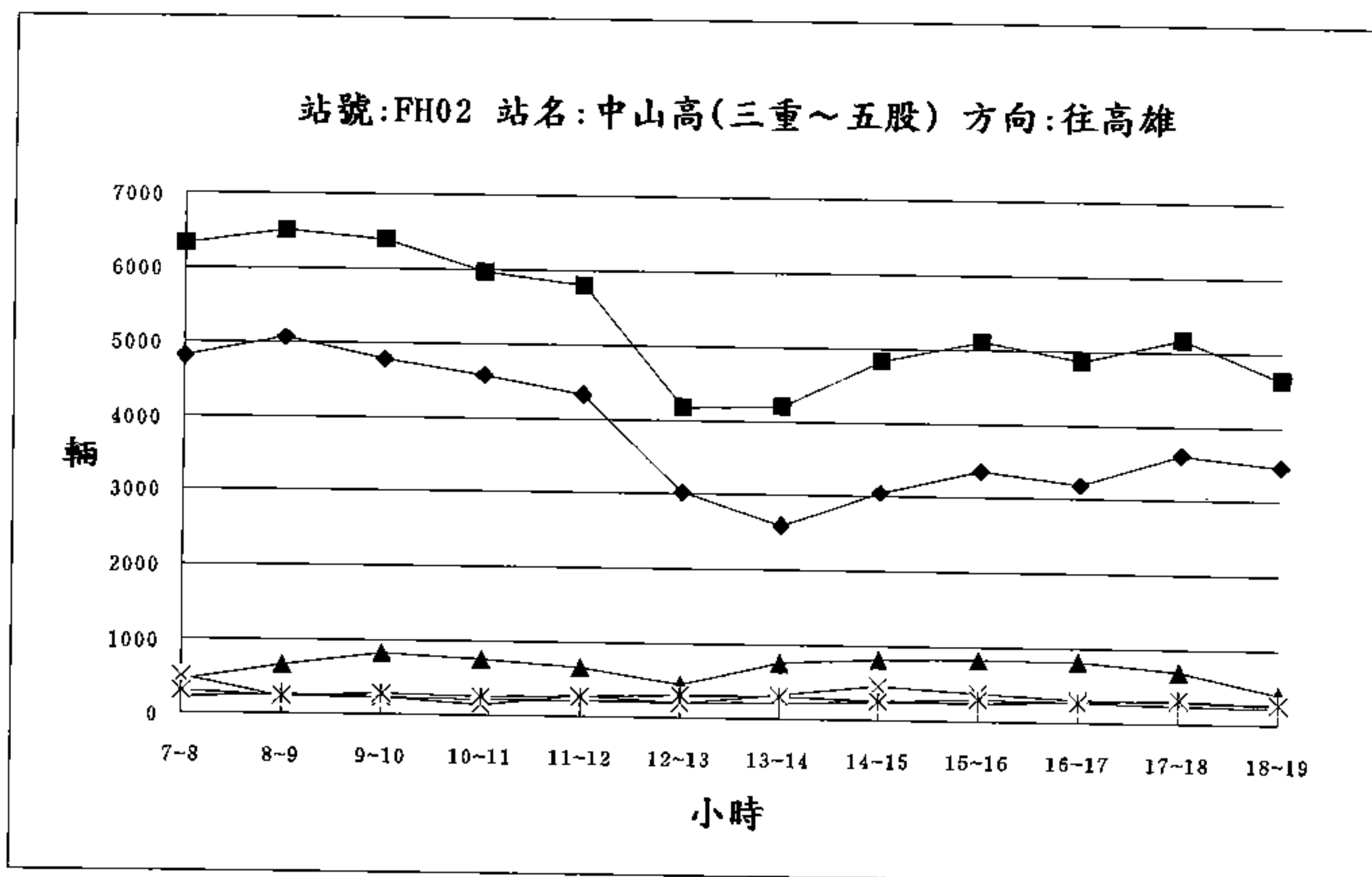
◆ 小客車 ▲ 小貨車 + 大客車 × 大貨車 * 聯結車 ■ PCU

站號: FH02

站名: 中山高(三重~五股)

方向: 往高雄

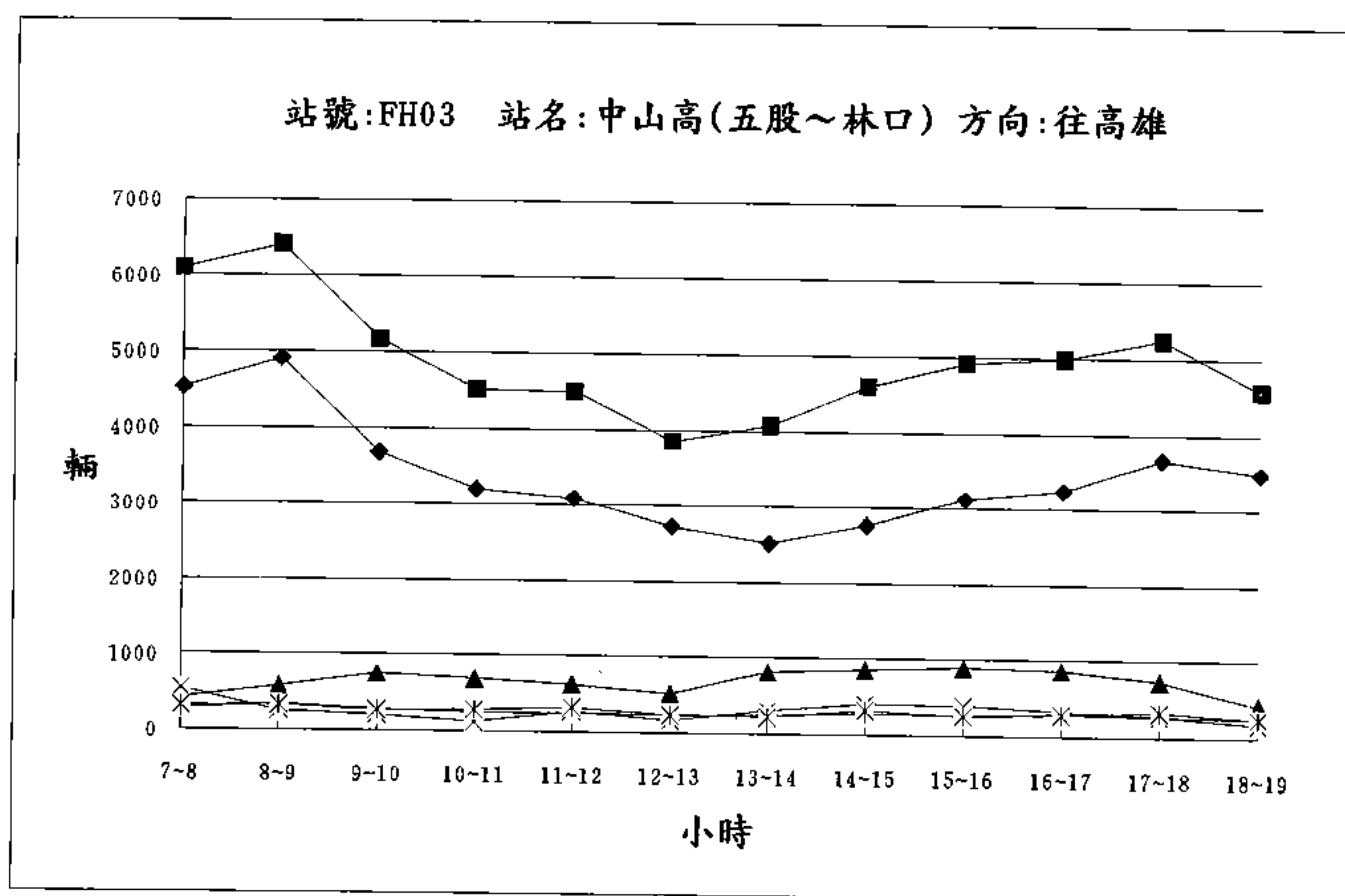
時間	車種	小客車	小貨車	大客車	大貨車	聯結車	合 輛數	計 PCU
7~8		4818	460	227	506	317	6328	7170
8~9		5076	667	275	239	249	6506	7137
9~10		4788	830	246	238	292	6394	7074
10~11		4575	758	219	151	262	5965	6543
11~12		4333	668	226	293	282	5802	6485
12~13		3011	458	208	195	309	4181	4846
13~14		2582	751	222	337	317	4209	4964
14~15		3034	821	247	470	267	4839	5598
15~16		3354	825	247	388	299	5113	5879
16~17		3186	812	279	313	279	4869	5584
17~18		3612	703	241	298	322	5176	5929
18~19		3462	418	235	247	274	4636	5288
合 計		45831	8171	2872	3675	3469	64018	72497



◆ 小客車 ▲ 小貨車 + 大客車 × 大貨車 * 聯結車 ■ PCU

站號: FH03 站名: 中山高(五股~林口) 方向: 往高雄

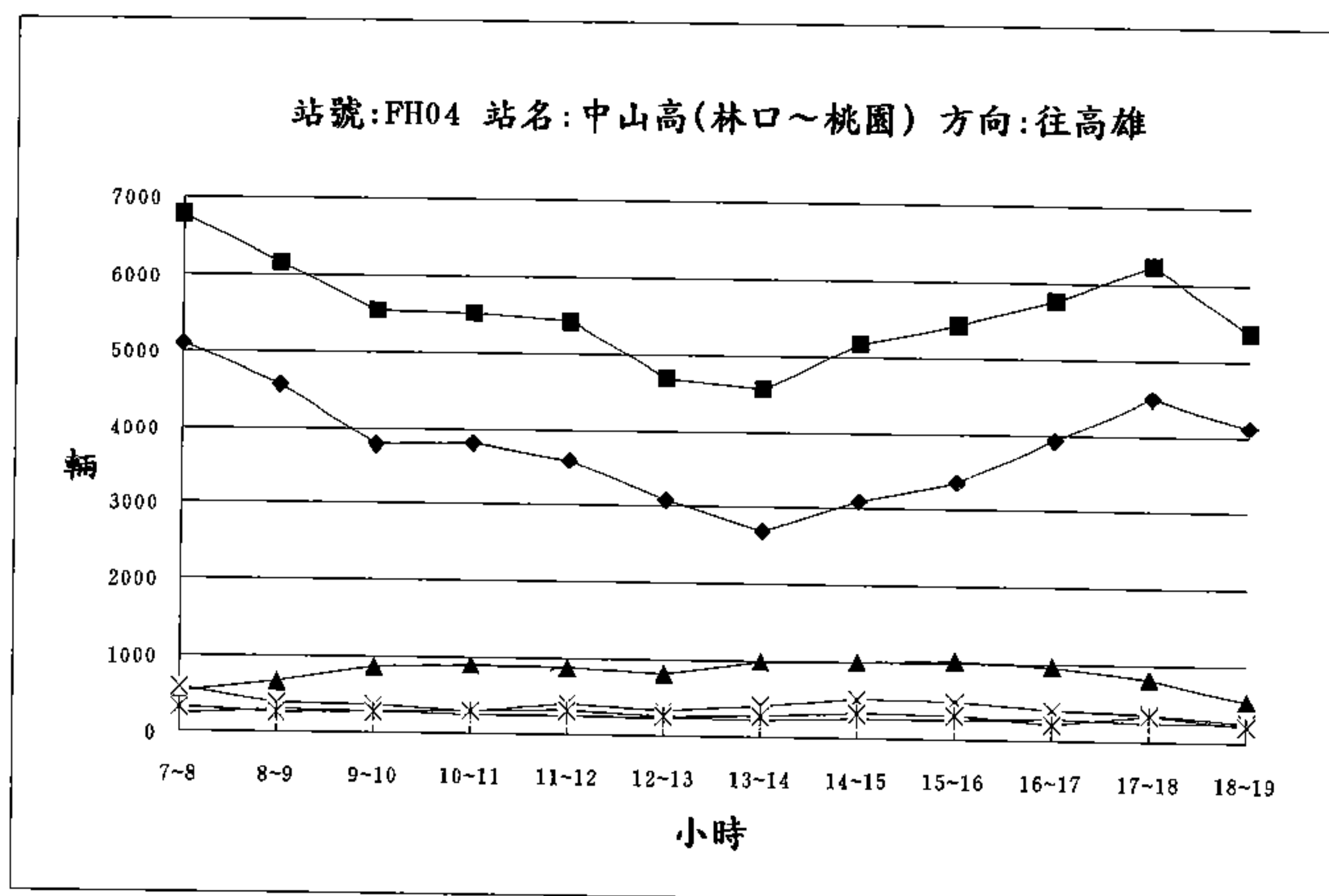
車種 時間	小客車	小貨車	大客車	大貨車	聯結車	合 輛數	計 PCU
7~8	4527	420	281	541	321	6090	6983
8~9	4915	573	338	246	332	6404	7194
9~10	3680	746	280	205	258	5169	5799
10~11	3196	691	240	117	276	4520	5113
11~12	3082	618	243	260	308	4511	5225
12~13	2729	516	234	156	226	3861	4395
13~14	2512	809	240	303	220	4084	4686
14~15	2769	851	268	405	311	4604	5407
15~16	3123	893	265	390	252	4923	5629
16~17	3243	856	292	324	284	4999	5733
17~18	3673	729	258	269	321	5250	5995
18~19	3491	419	255	167	244	4576	5153
合 計	40940	8121	3194	3383	3353	58991	67312



◆ 小客車 ▲ 小貨車 + 大客車 × 大貨車 * 聯結車 ■ PCU

站號: FH04 站名: 中山高(林口~桃園) 方向: 往高雄

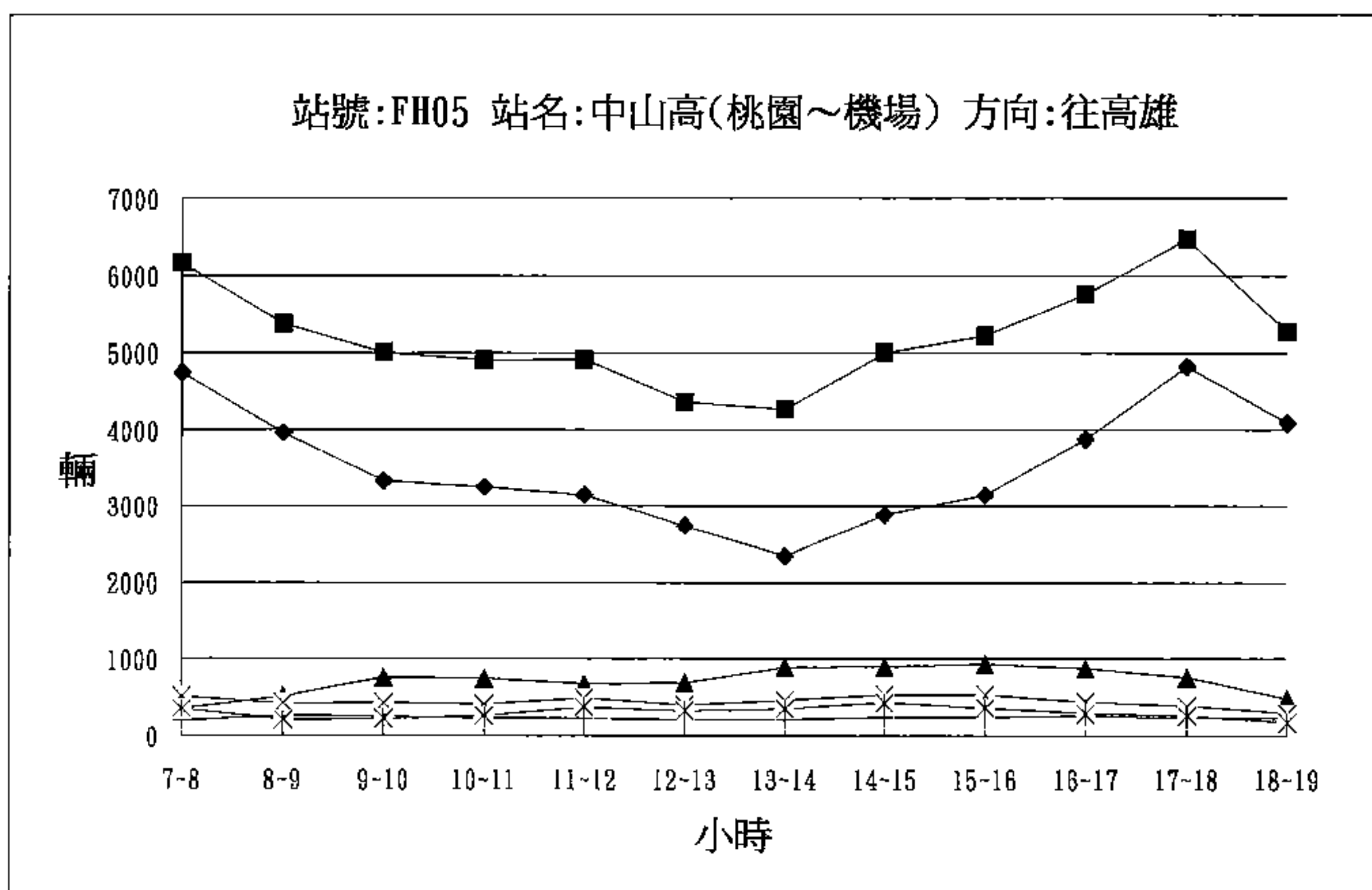
車種 時間	小客車	小貨車	大客車	大貨車	聯結車	合 輛數	計 PCU
7~8	5114	524	229	581	327	6775	7671
8~9	4576	662	297	381	250	6166	6880
9~10	3786	869	269	360	269	5553	6271
10~11	3803	894	246	288	293	5524	6231
11~12	3598	877	244	403	314	5436	6231
12~13	3084	807	231	326	250	4698	5352
13~14	2696	985	220	402	274	4577	5299
14~15	3091	998	254	517	324	5184	6056
15~16	3358	1024	257	495	312	5446	6290
16~17	3940	952	281	394	213	5780	6437
17~18	4507	807	245	357	329	6245	7040
18~19	4139	529	242	252	213	5375	5942
合 計	45692	9928	3015	4756	3368	66759	75700



◆ 小客車 ▲ 小貨車 + 大客車 × 大貨車 * 聯結車 ■ PCU

站號: FH05 站名: 中山高(桃園~機場) 方向: 往高雄

車種 時間	小客車	小貨車	大客車	大貨車	聯結車	合 輛數	計 PCU
7~8	4740	356	195	519	352	6162	7047
8~9	3960	521	267	431	206	5385	6043
9~10	3327	759	255	441	218	5000	5675
10~11	3245	748	233	414	264	4904	5624
11~12	3141	674	228	502	375	4920	5848
12~13	2737	682	214	406	326	4365	5164
13~14	2349	886	206	473	359	4273	5151
14~15	2887	902	241	537	433	5000	6039
15~16	3136	935	246	543	367	5227	6172
16~17	3879	882	260	450	290	5761	6551
17~18	4825	756	229	398	266	6474	7187
18~19	4090	490	230	288	183	5281	5815
合 計	42316	8591	2804	5402	3639	62752	72316



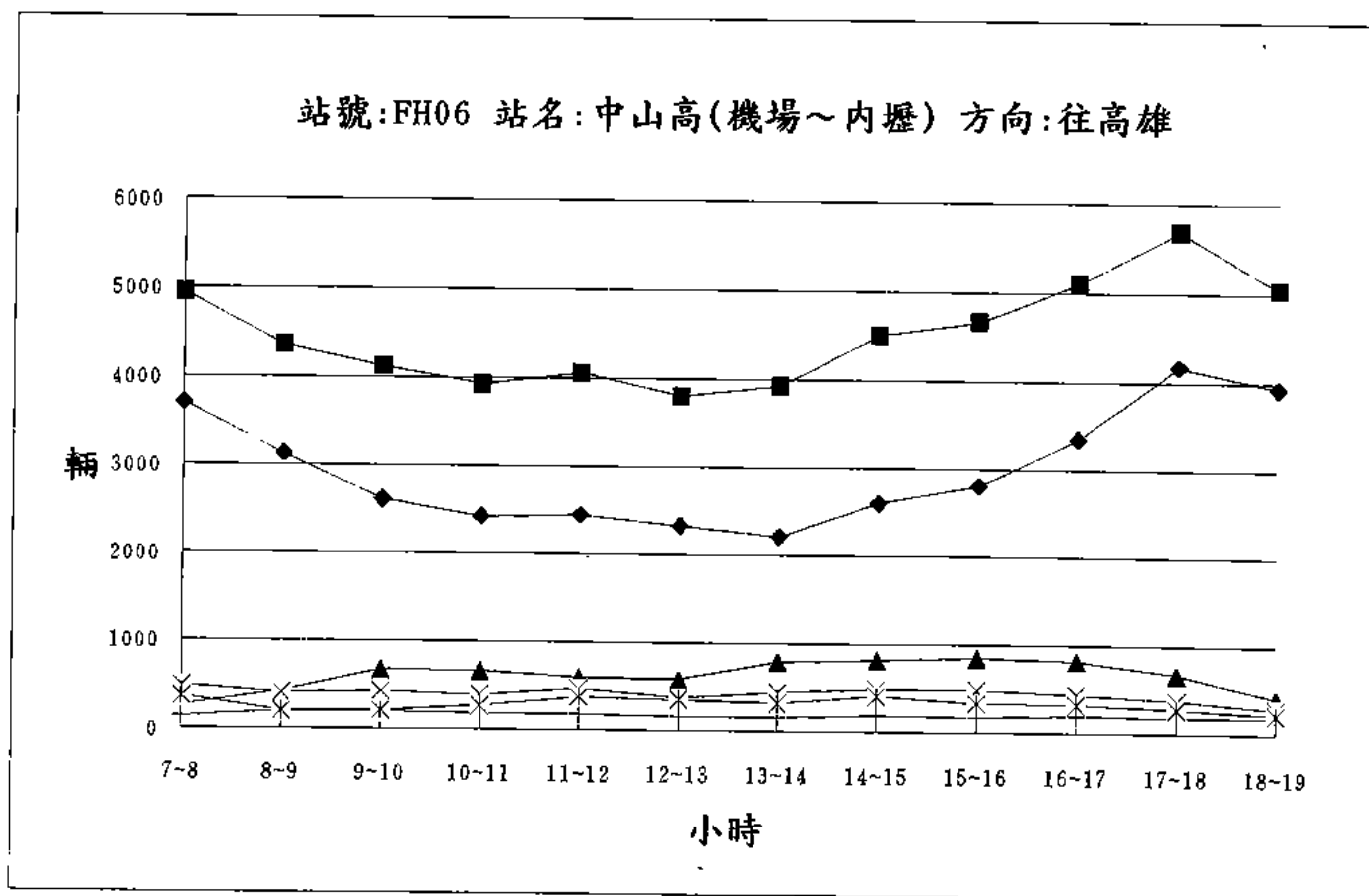
◆ 小客車 ▲ 小貨車 + 大客車 × 大貨車 * 聯結車 ■ PCU

站號: FH06

站名: 中山高(機場~內壢)

方向: 往高雄

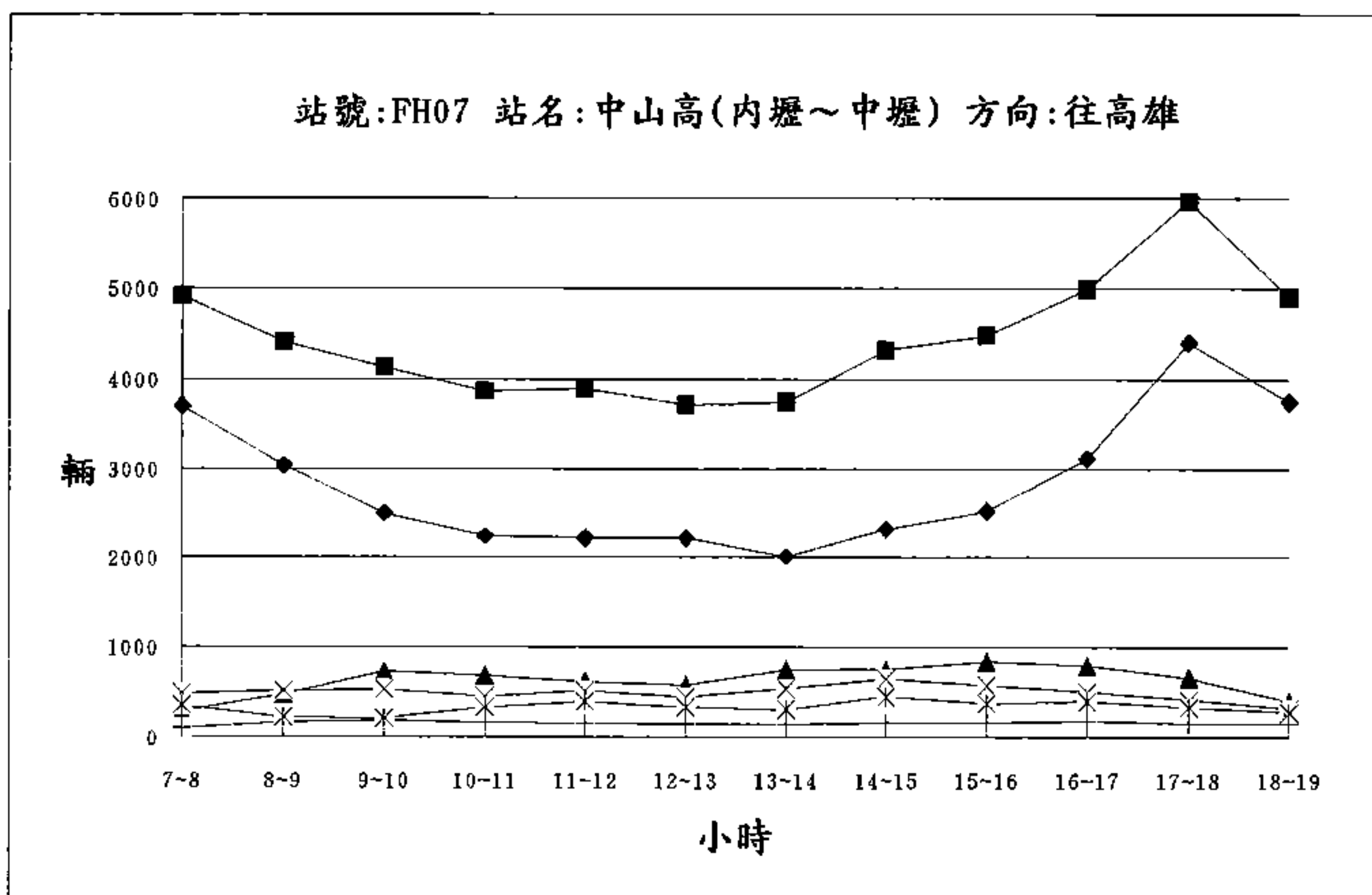
車種 時間	小客車	小貨車	大客車	大貨車	聯結車	合 輛數	計 PCU
7~8	3694	264	138	489	364	4949	5809
8~9	3125	426	193	413	197	4354	4953
9~10	2614	673	195	426	211	4119	4746
10~11	2419	663	179	394	269	3924	4614
11~12	2442	591	177	468	376	4054	4941
12~13	2328	588	163	373	350	3802	4595
13~14	2212	789	159	443	319	3922	4702
14~15	2607	811	187	492	410	4507	5462
15~16	2809	853	183	492	328	4665	5495
16~17	3348	812	200	435	316	5111	5903
17~18	4176	672	190	378	276	5692	6390
18~19	3937	413	190	287	221	5048	5618
合 計	35711	7555	2154	5090	3637	54147	63228



—◆— 小客車 —▲— 小貨車 —+— 大客車 —×— 大貨車 —*— 聯結車 —■— PCU

站號: FH07 站名: 中山高(內壢~中壢) 方向: 往高雄

車種 時間	小客車	小貨車	大客車	大貨車	聯結車	合 輛數	計 PCU
7~8	3695	287	103	479	351	4915	5733
8~9	3045	467	162	516	217	4407	5072
9~10	2497	728	177	521	207	4130	4790
10~11	2234	679	162	457	329	3861	4664
11~12	2216	614	157	515	392	3894	4818
12~13	2213	575	145	446	333	3712	4507
13~14	2006	746	140	537	308	3737	4538
14~15	2311	750	165	649	448	4323	5402
15~16	2526	842	167	574	370	4479	5405
16~17	3119	796	178	502	400	4995	5935
17~18	4400	660	157	420	333	5970	6758
18~19	3747	402	154	323	273	4899	5547
合 計	34009	7546	1867	5939	3961	53322	63169



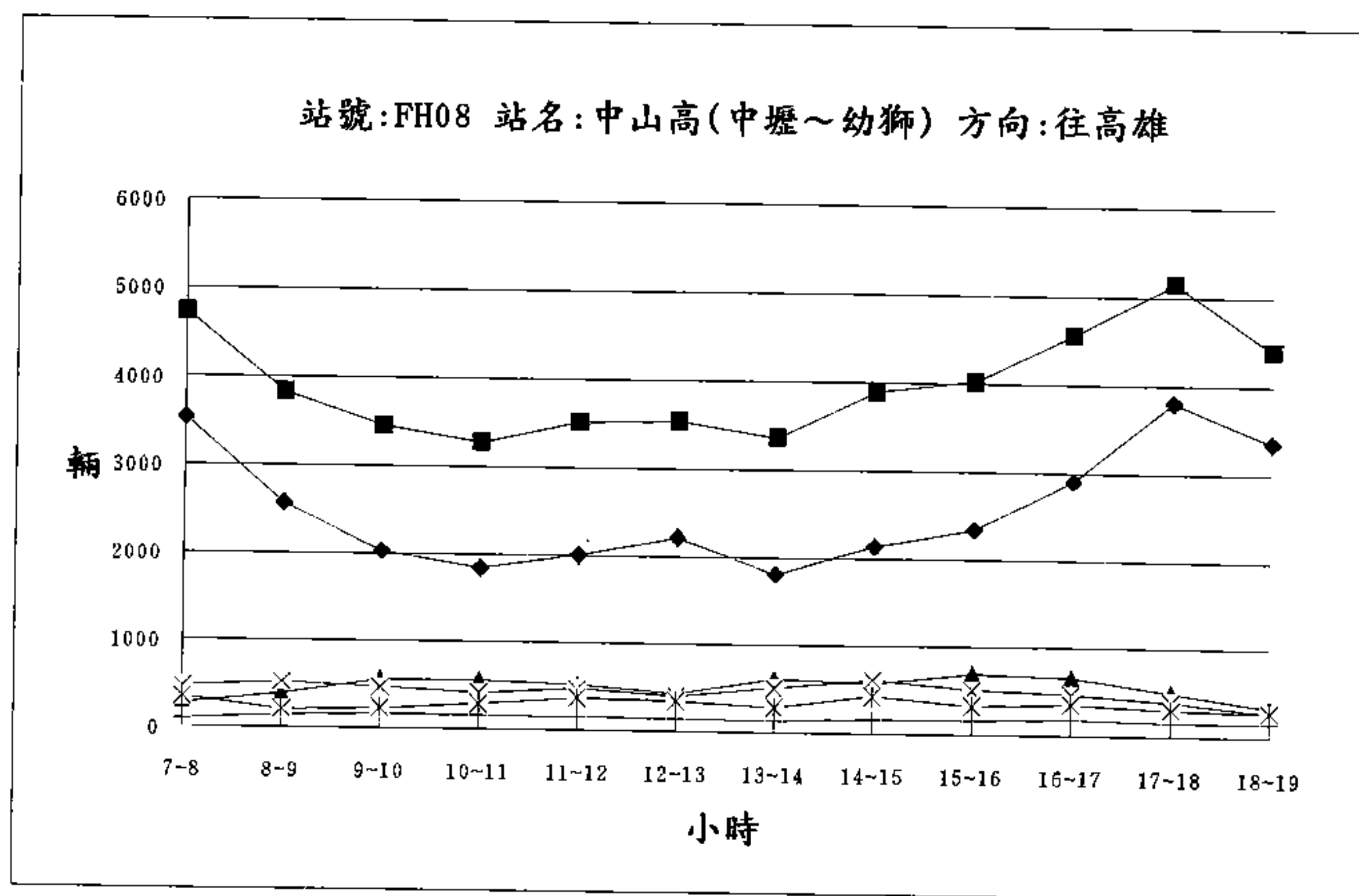
—◆— 小客車 —▲— 小貨車 —+— 大客車 —X— 大貨車 —*— 聯結車 —■— PCU

站號: FH08

站名: 中山高(中壢~幼獅)

方向: 往高雄

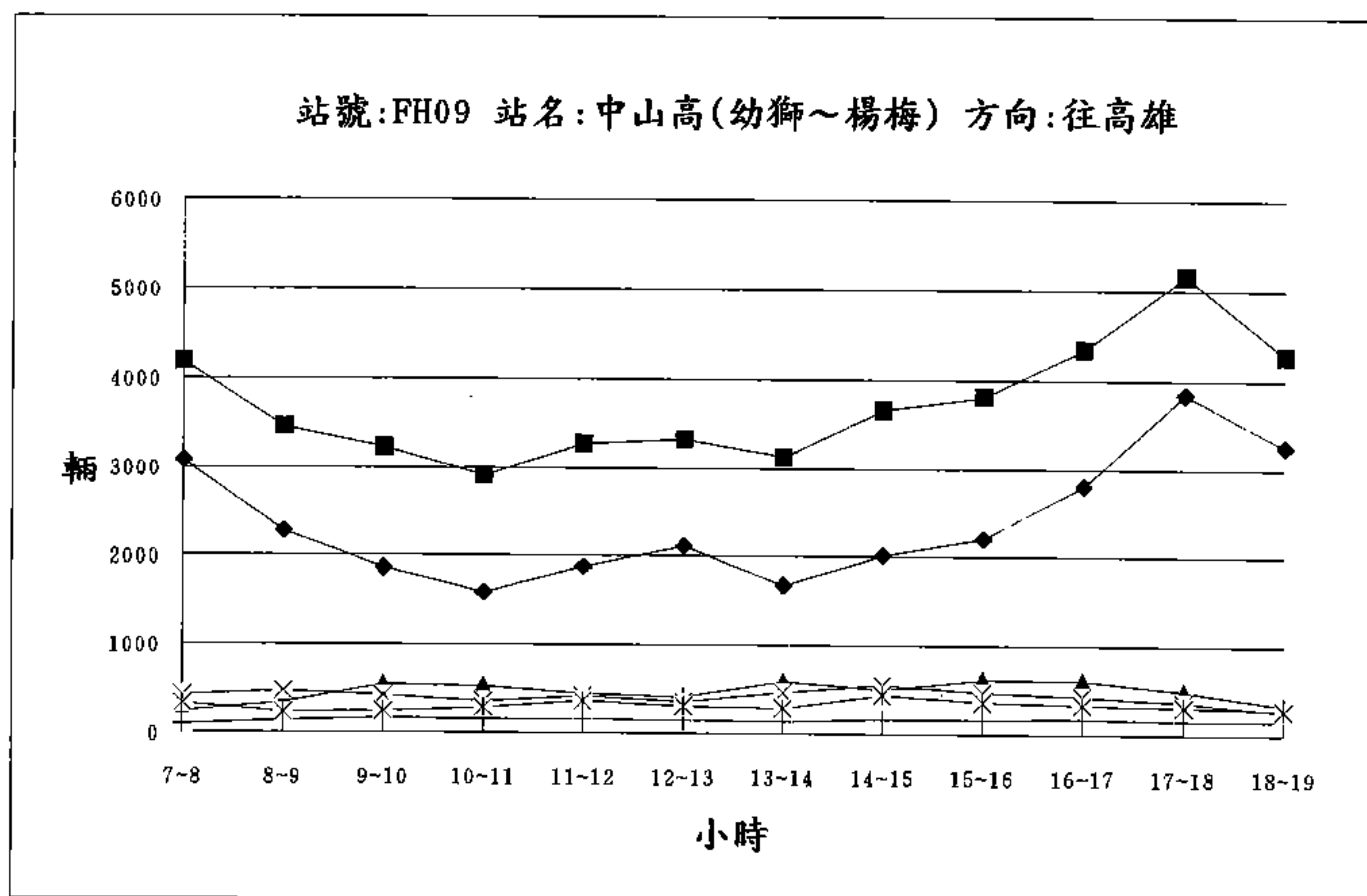
車種 時間	小客車	小貨車	大客車	大貨車	聯結車	合 輛數	計 PCU
7~8	3536	278	99	471	351	4735	5547
8~9	2565	382	151	523	213	3834	4491
9~10	2022	562	171	469	231	3455	4122
10~11	1844	560	159	414	297	3274	4006
11~12	2006	514	154	472	369	3515	4382
12~13	2218	427	144	403	350	3542	4341
13~14	1814	608	138	505	299	3364	4134
14~15	2133	570	163	609	423	3898	4919
15~16	2336	695	163	507	328	4029	4856
16~17	2905	660	178	466	360	4569	5431
17~18	3809	488	157	395	303	5152	5883
18~19	3351	338	152	282	274	4397	5025
合 計	30539	6082	1829	5516	3798	47764	57137



—◆— 小客車 —▲— 小貨車 —+— 大客車 —×— 大貨車 —*— 聯結車 —■— PCU

站號: FH09 站名: 中山高(幼獅~楊梅) 方向: 往高雄

車種 時間	小客車	小貨車	大客車	大貨車	聯結車	合 輛數	計 PCU
7~8	3083	243	93	430	332	4181	4941
8~9	2278	341	136	472	233	3460	4114
9~10	1867	538	167	419	242	3233	3889
10~11	1585	528	152	358	286	2909	3593
11~12	1883	446	154	422	366	3271	4108
12~13	2112	412	141	357	306	3328	4036
13~14	1668	586	136	458	284	3132	3855
14~15	2012	499	162	548	437	3658	4669
15~16	2209	614	159	472	361	3815	4672
16~17	2810	599	175	423	332	4339	5136
17~18	3847	488	155	360	311	5161	5885
18~19	3259	329	149	261	277	4275	4896
合 計	28613	5623	1779	4980	3767	44762	53794



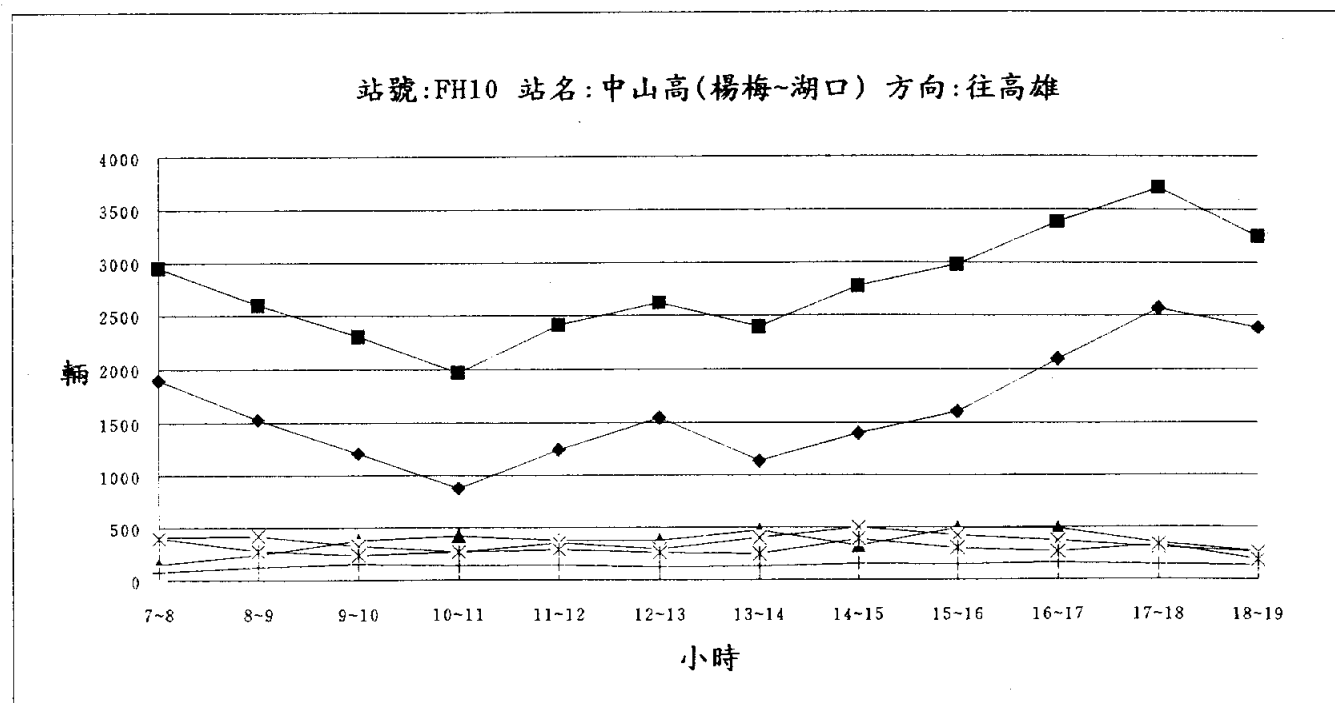
—◆— 小客車 —▲— 小貨車 —+— 大客車 —×— 大貨車 —*— 聯結車 —■— PCU

站號: FH10

站名: 中山高(楊梅~湖口)

方向: 往高雄

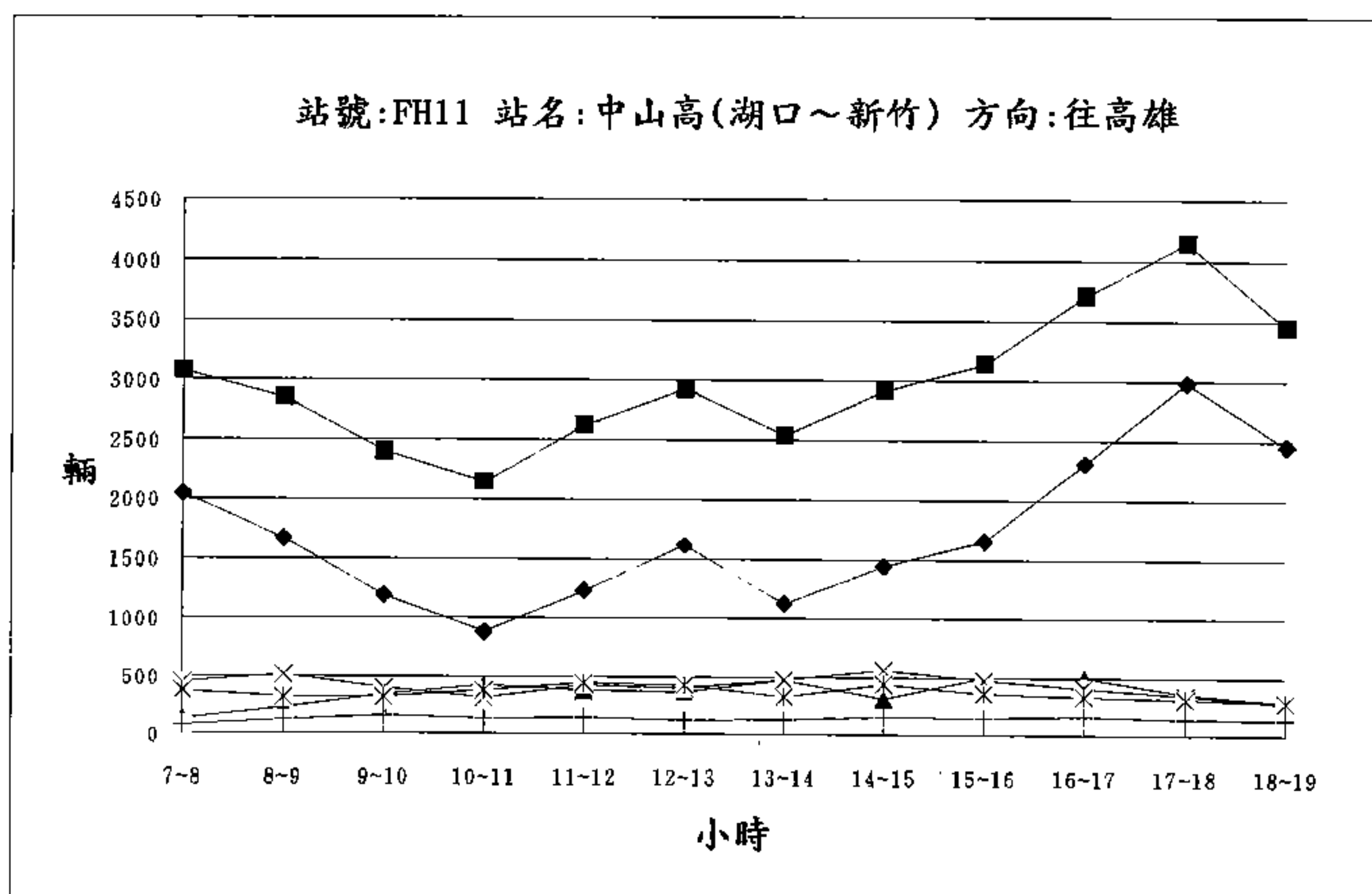
車種 時間	小客車	小貨車	大客車	大貨車	聯結車	合 輛數	計 PCU
7~8	1902	148	79	417	403	2949	3802
8~9	1533	242	127	418	280	2600	3293
9~10	1207	376	155	326	239	2303	2902
10~11	881	418	139	270	265	1973	2575
11~12	1243	376	143	358	293	2413	3103
12~13	1548	378	128	299	262	2615	3222
13~14	1138	475	131	399	249	2392	3031
14~15	1402	324	153	505	391	2775	3691
15~16	1607	499	147	424	303	2980	3720
16~17	2093	489	162	373	265	3382	4047
17~18	2566	352	143	309	331	3701	4424
18~19	2379	269	140	262	190	3240	3726
合 計	19499	4346	1647	4360	3471	33323	41536



—◆— 小客車 —▲— 小貨車 —+— 大客車 —×— 大貨車 —*— 聯結車 —■— PCU

站號: FH11 站名: 中山高(湖口~新竹) 方向: 往高雄

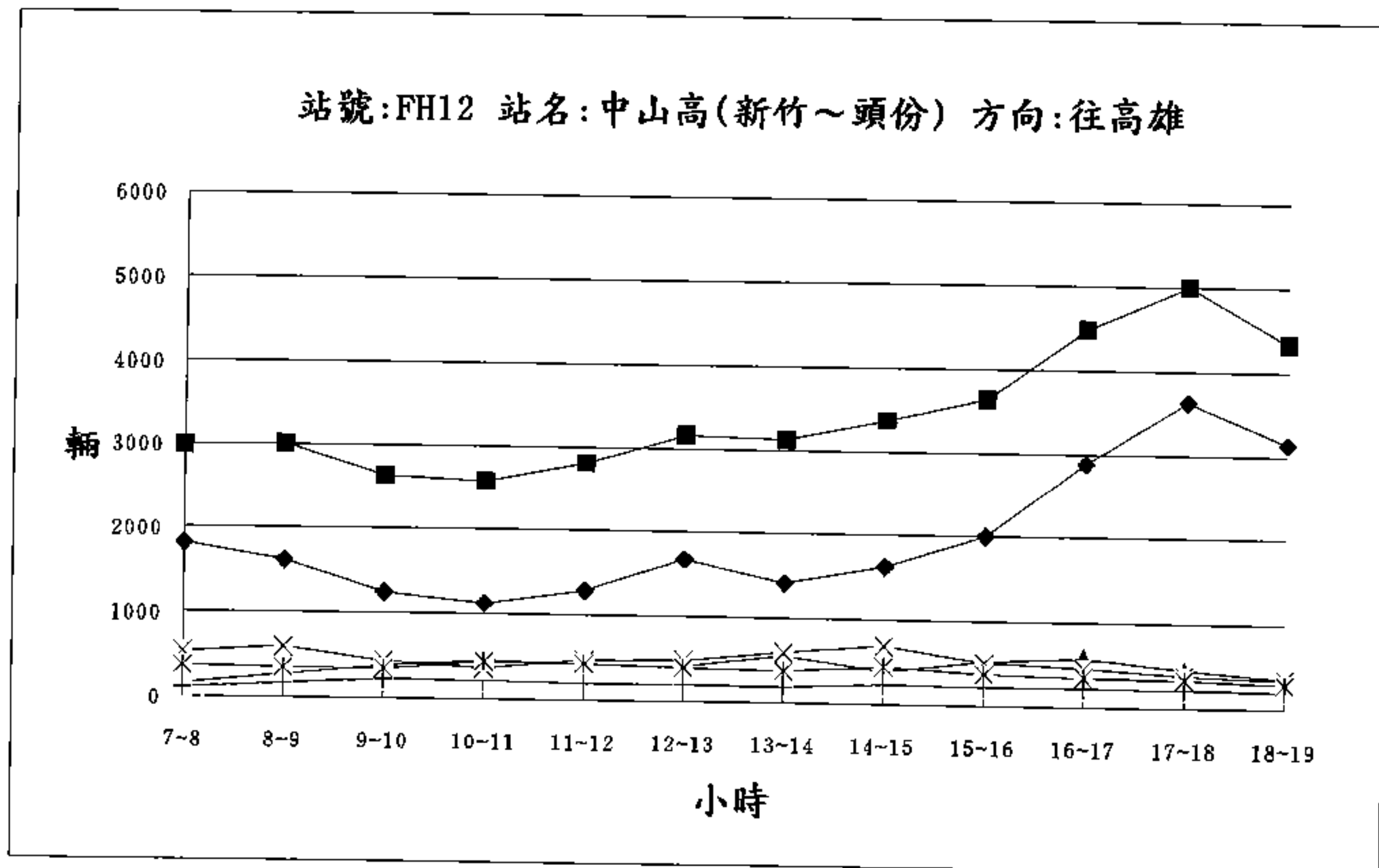
車種 時間	小客車	小貨車	大客車	大貨車	聯結車	合 輛數	計 PCU
7~8	2045	127	78	453	374	3077	3904
8~9	1667	225	124	520	319	2855	3656
9~10	1191	340	154	398	321	2404	3162
10~11	884	423	137	316	382	2142	2942
11~12	1233	378	142	423	445	2621	3571
12~13	1612	368	123	399	427	2929	3831
13~14	1130	474	132	480	327	2543	3340
14~15	1443	313	153	567	443	2919	3944
15~16	1654	496	148	481	360	3139	3994
16~17	2311	498	163	405	331	3708	4489
17~18	2992	357	145	346	315	4155	4873
18~19	2457	288	139	277	287	3448	4087
合 計	20619	4287	1638	5065	4331	35940	45793



◆ 小客車 ▲ 小貨車 + 大客車 × 大貨車 * 聯結車 ■ PCU

站號: FH12 站名: 中山高(新竹~頭份) 方向: 往高雄

車種 時間	小客車	小貨車	大客車	大貨車	聯結車	合 輛數	計 PCU
7~8	1815	159	110	529	377	2990	3875
8~9	1621	271	166	598	356	3012	3928
9~10	1244	382	218	439	346	2629	3477
10~11	1119	452	210	359	437	2577	3517
11~12	1295	417	195	472	431	2810	3790
12~13	1677	409	199	488	390	3163	4092
13~14	1411	556	188	598	375	3128	4084
14~15	1628	382	231	689	443	3373	4498
15~16	2001	519	226	517	377	3640	4577
16~17	2886	577	221	457	346	4487	5345
17~18	3634	447	210	385	331	5007	5801
18~19	3140	352	202	345	287	4326	5030
合 計	23471	4923	2376	5876	4496	41142	52014



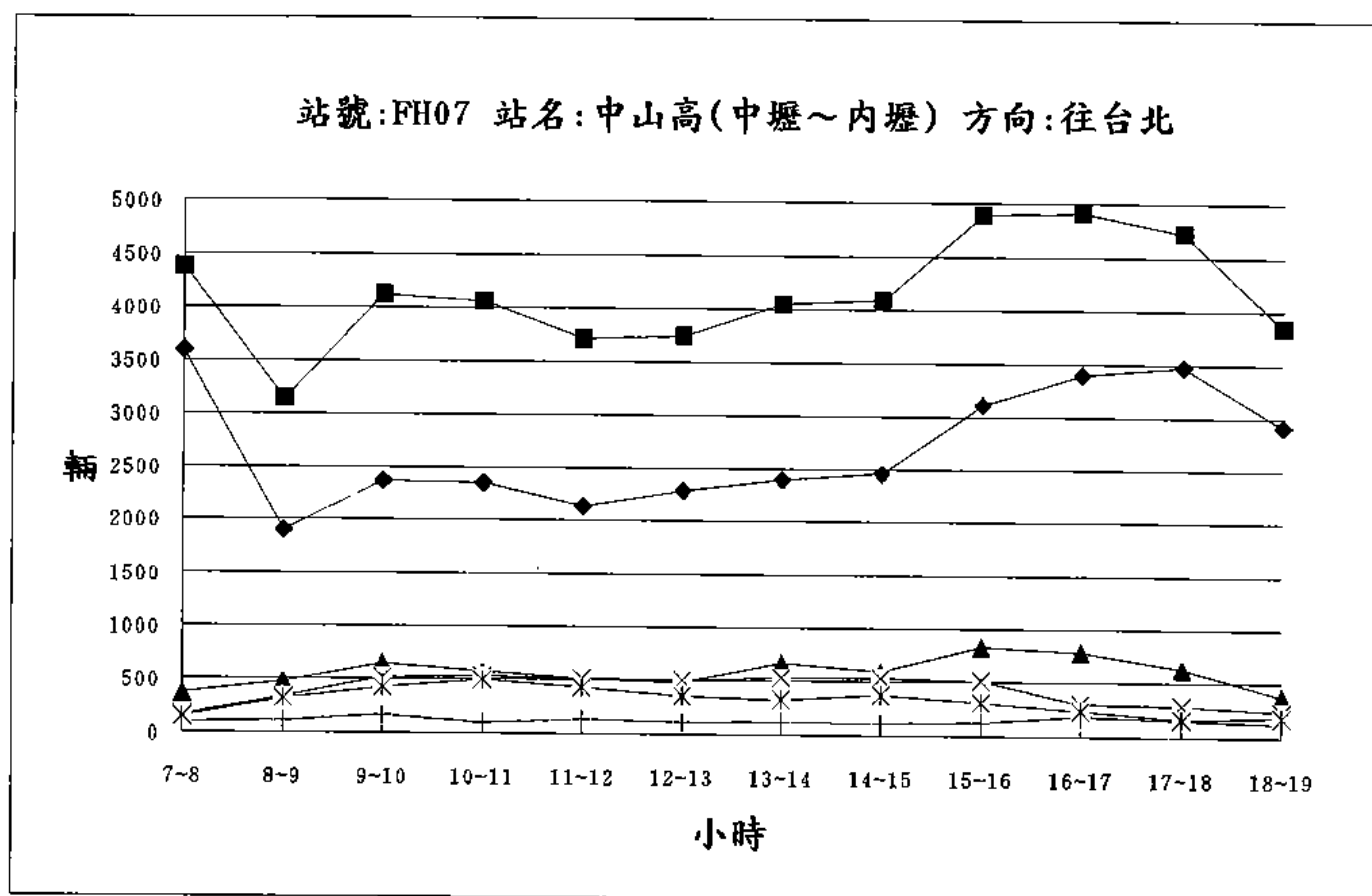
—◆— 小客車 —▲— 小貨車 —+— 大客車 —×— 大貨車 —*— 聯結車 —■— PCU

站號: FH07

站名: 中山高(中壢~內壢)

方向: 往台北

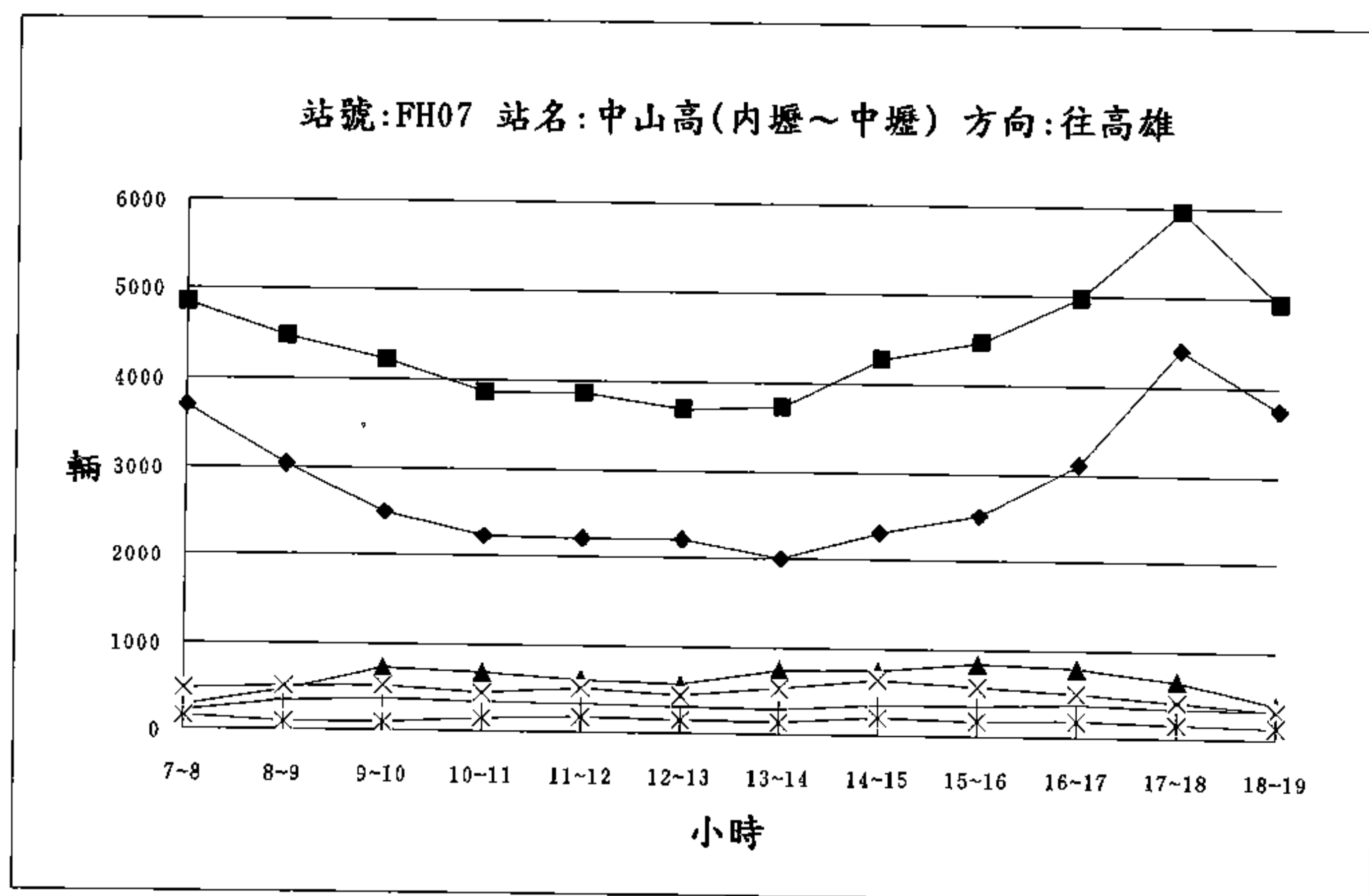
車種 時間	小客車	小貨車	大客車	大貨車	聯結車	合 輛數	計 PCU
7~8	3595	368	99	168	151	4381	4741
8~9	1898	474	116	335	318	3141	3844
9~10	2371	648	166	520	421	4126	5101
10~11	2354	575	102	535	492	4058	5115
11~12	2130	512	133	513	426	3714	4676
12~13	2290	480	116	501	355	3742	4583
13~14	2396	673	123	534	326	4052	4870
14~15	2463	600	114	534	375	4086	4973
15~16	3109	832	124	514	314	4893	5683
16~17	3394	788	189	301	240	4912	5517
17~18	3476	635	153	293	168	4725	5200
18~19	2919	376	124	236	186	3841	4300
合 計	32395	6961	1559	4984	3772	49671	58603



—◆— 小客車 —▲— 小貨車 —+— 大客車 —X— 大貨車 —*— 聯結車 —■— PCU

站號: FH07 站名: 中山高(內壢~中壢) 方向: 往高雄

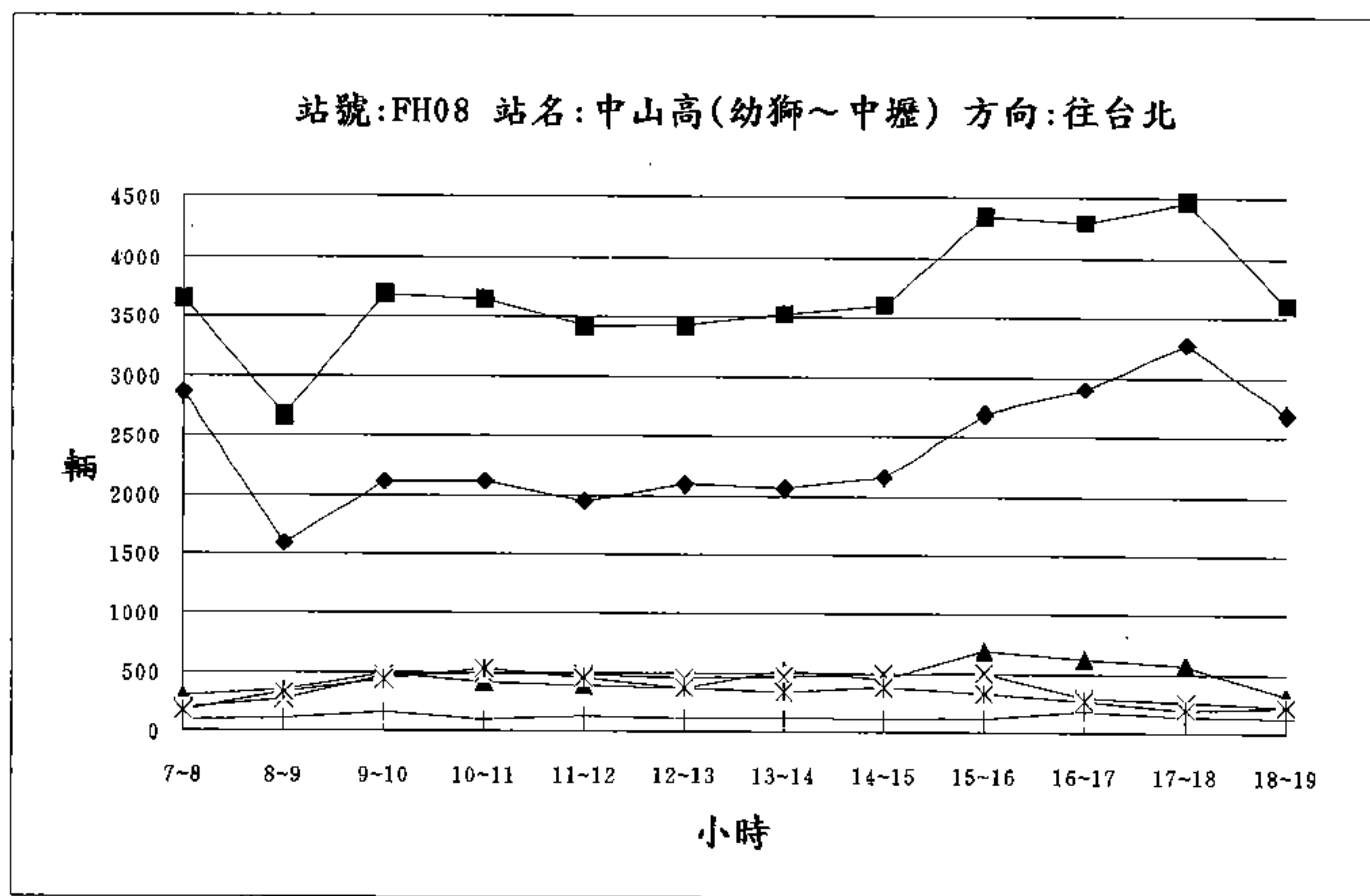
車種 時間	小客車	小貨車	大客車	大貨車	聯結車	合 輛數	計 PCU
7~8	3695	287	221	479	163	4845	5440
8~9	3045	467	345	516	101	4474	5056
9~10	2497	728	377	521	96	4219	4812
10~11	2234	679	345	457	153	3868	4499
11~12	2216	614	336	515	182	3863	4562
12~13	2213	575	310	446	155	3699	4310
13~14	2006	746	299	537	143	3731	4364
14~15	2311	750	353	649	208	4271	5084
15~16	2526	842	356	574	172	4470	5193
16~17	3119	796	381	502	186	4984	5705
17~18	4400	660	336	420	155	5971	6582
18~19	3747	402	328	323	127	4927	5443
合 計	34009	7546	3987	5939	1841	53322	61050



—◆— 小客車 —▲— 小貨車 —+— 大客車 —×— 大貨車 —*— 聯結車 —■— PCU

站號: FH08 站名: 中山高(幼獅~中壢) 方向: 往台北

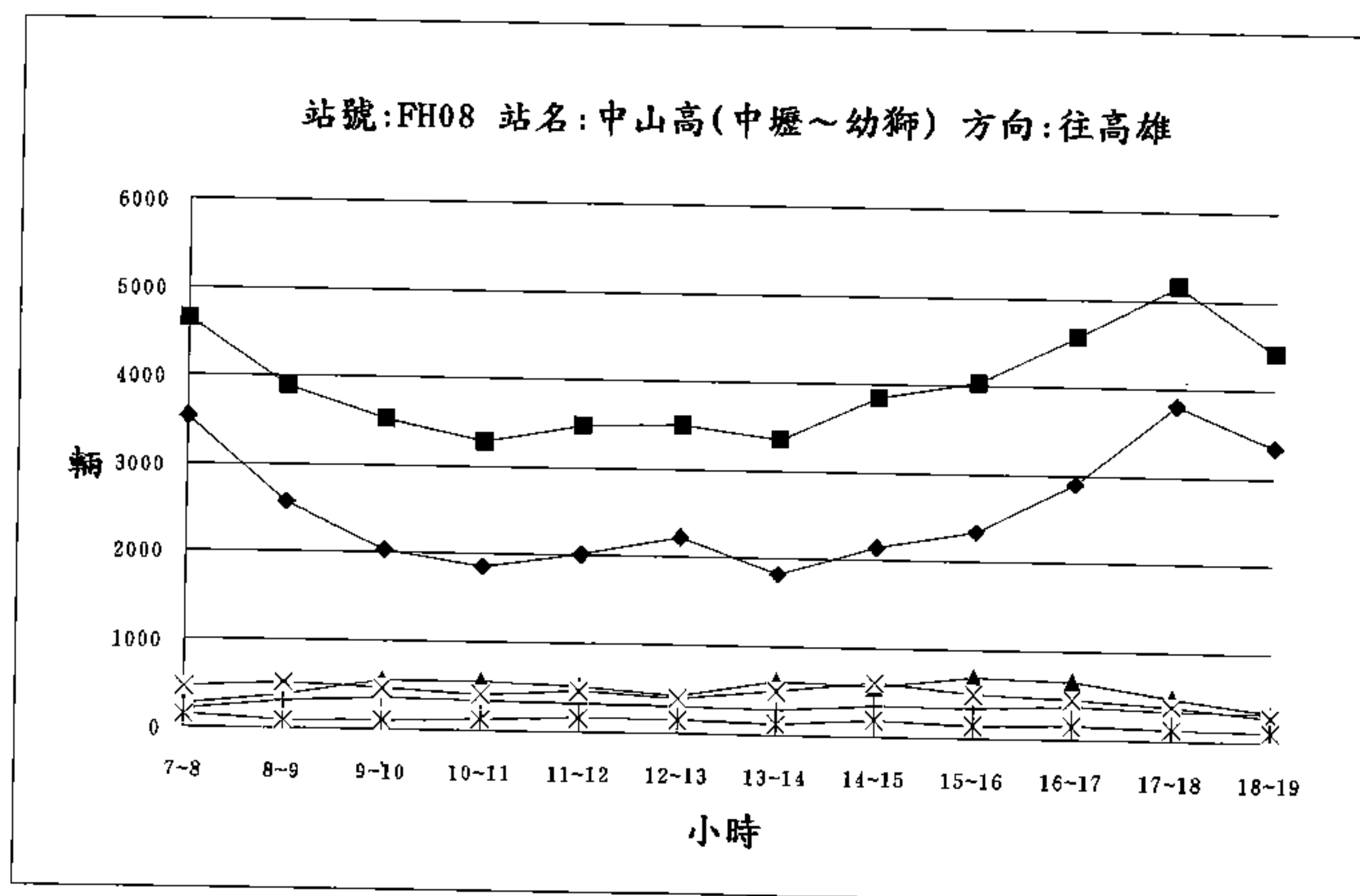
車種 時間	小客車	小貨車	大客車	大貨車	聯結車	合 輛數	計 PCU
7~8	2863	302	99	205	182	3651	4076
8~9	1590	351	116	273	336	2666	3365
9~10	2108	494	166	473	446	3687	4676
10~11	2111	416	104	489	531	3651	4744
11~12	1951	390	135	482	461	3419	4419
12~13	2098	371	116	461	377	3423	4277
13~14	2065	524	120	476	343	3528	4341
14~15	2158	450	115	497	387	3607	4494
15~16	2697	691	124	504	336	4352	5170
16~17	2907	626	187	300	275	4295	4951
17~18	3281	574	141	270	205	4471	4984
18~19	2697	321	127	235	227	3607	4129
合 計	28526	5510	1550	4665	4106	44357	53626



◆ 小客車 ▲ 小貨車 + 大客車 x 大貨車 * 聯結車 ■ PCU

站號: FH08 站名: 中山高(中壢~幼獅) 方向: 往高雄

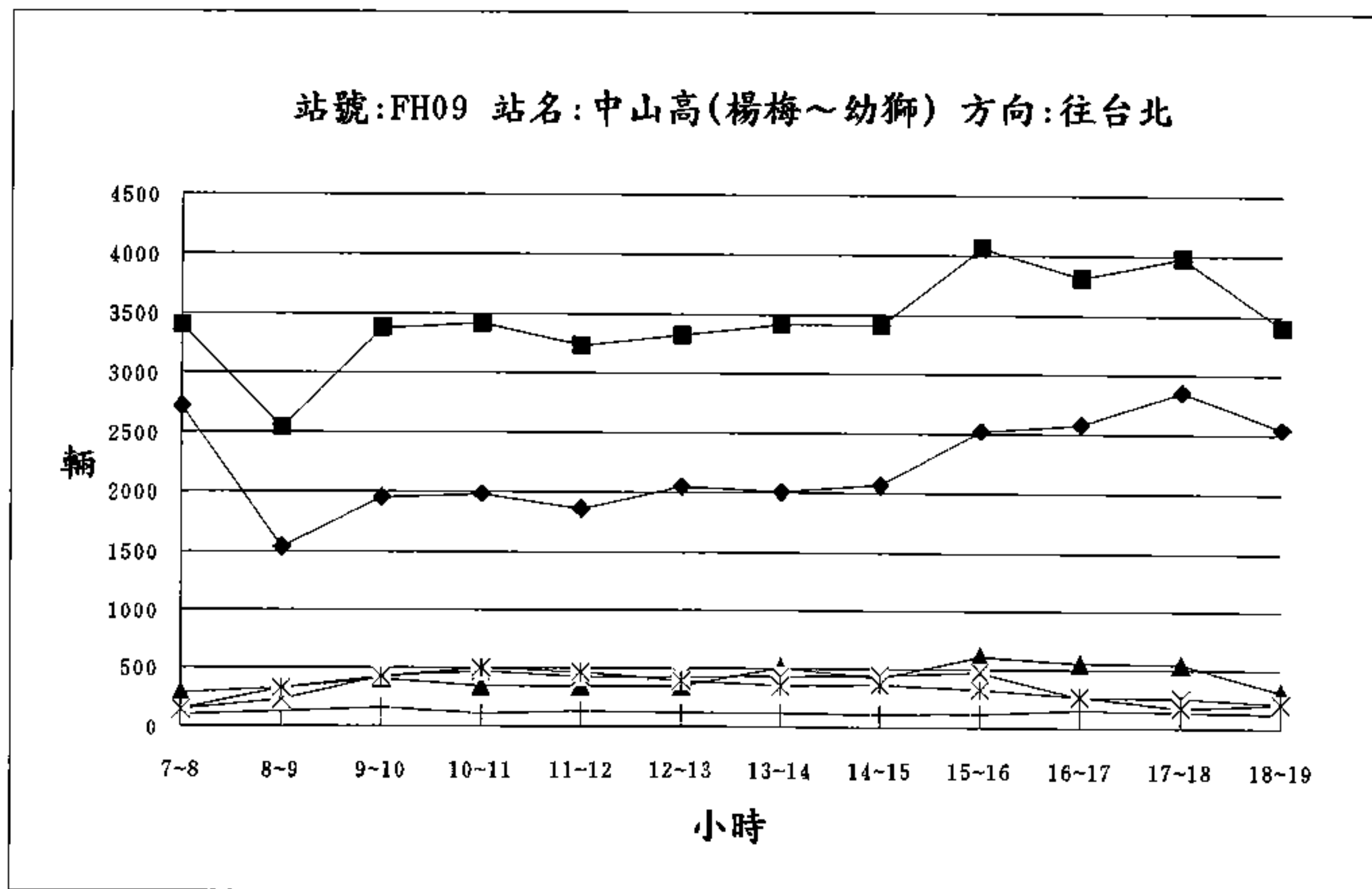
車種 時間	小客車	小貨車	大客車	大貨車	聯結車	合 計 輛數	計 PCU
7~8	3536	278	214	471	155	4654	5229
8~9	2565	382	326	523	94	3890	4456
9~10	2022	562	370	469	102	3525	4098
10~11	1844	560	344	414	131	3293	3869
11~12	2006	514	332	472	163	3487	4134
12~13	2218	427	309	403	155	3512	4101
13~14	1814	608	298	505	132	3357	3957
14~15	2133	570	353	609	187	3852	4614
15~16	2336	695	352	507	145	4035	4682
16~17	2905	660	385	466	159	4575	5239
17~18	3809	488	338	395	134	5164	5732
18~19	3351	338	328	282	121	4420	4907
合 計	30539	6082	3949	5516	1678	47764	55018



—◆— 小客車 —▲— 小貨車 —+— 大客車 —x— 大貨車 —*— 聯結車 —■— PCU

站號: FH09 站名: 中山高(楊梅~幼獅) 方向: 往台北

車種 時間	小客車	小貨車	大客車	大貨車	聯結車	合 輛數	計 PCU
7~8	2716	284	104	147	146	3397	3742
8~9	1536	324	126	229	325	2540	3205
9~10	1955	408	163	428	426	3380	4315
10~11	1981	347	116	474	501	3419	4466
11~12	1857	348	135	425	469	3234	4218
12~13	2042	347	119	426	391	3325	4184
13~14	2007	507	119	432	356	3421	4231
14~15	2066	418	115	444	367	3410	4240
15~16	2524	603	124	476	330	4057	4852
16~17	2580	549	157	264	266	3816	4426
17~18	2857	547	140	262	174	3980	4442
18~19	2547	312	127	217	206	3409	3890
合 計	26668	4994	1545	4224	3957	41388	50211



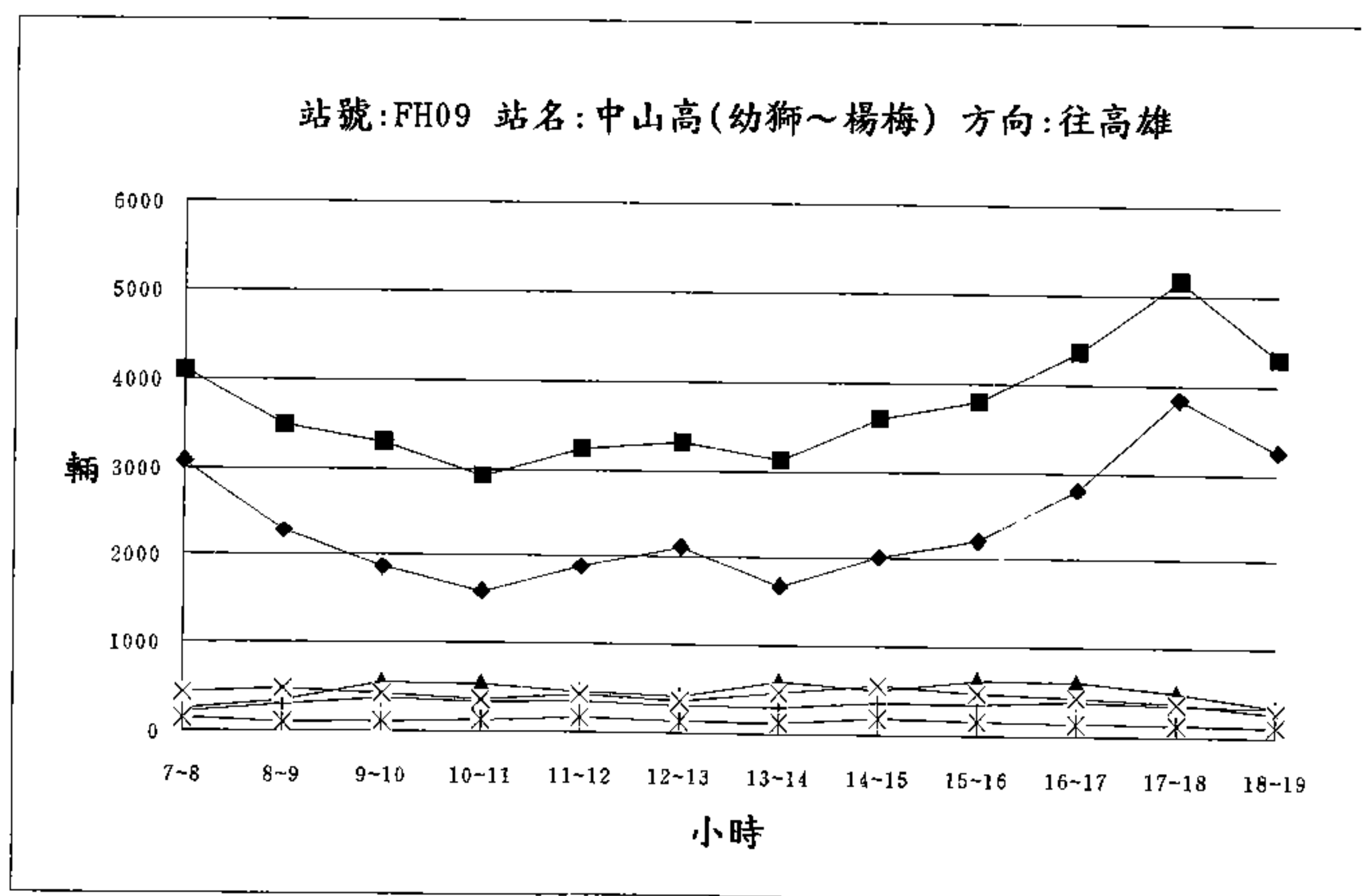
—◆— 小客車 —▲— 小貨車 —+— 大客車 —×— 大貨車 —*— 聯結車 —■— PCU

站號: FH09

站名: 中山高(幼獅~楊梅)

方向: 往高雄

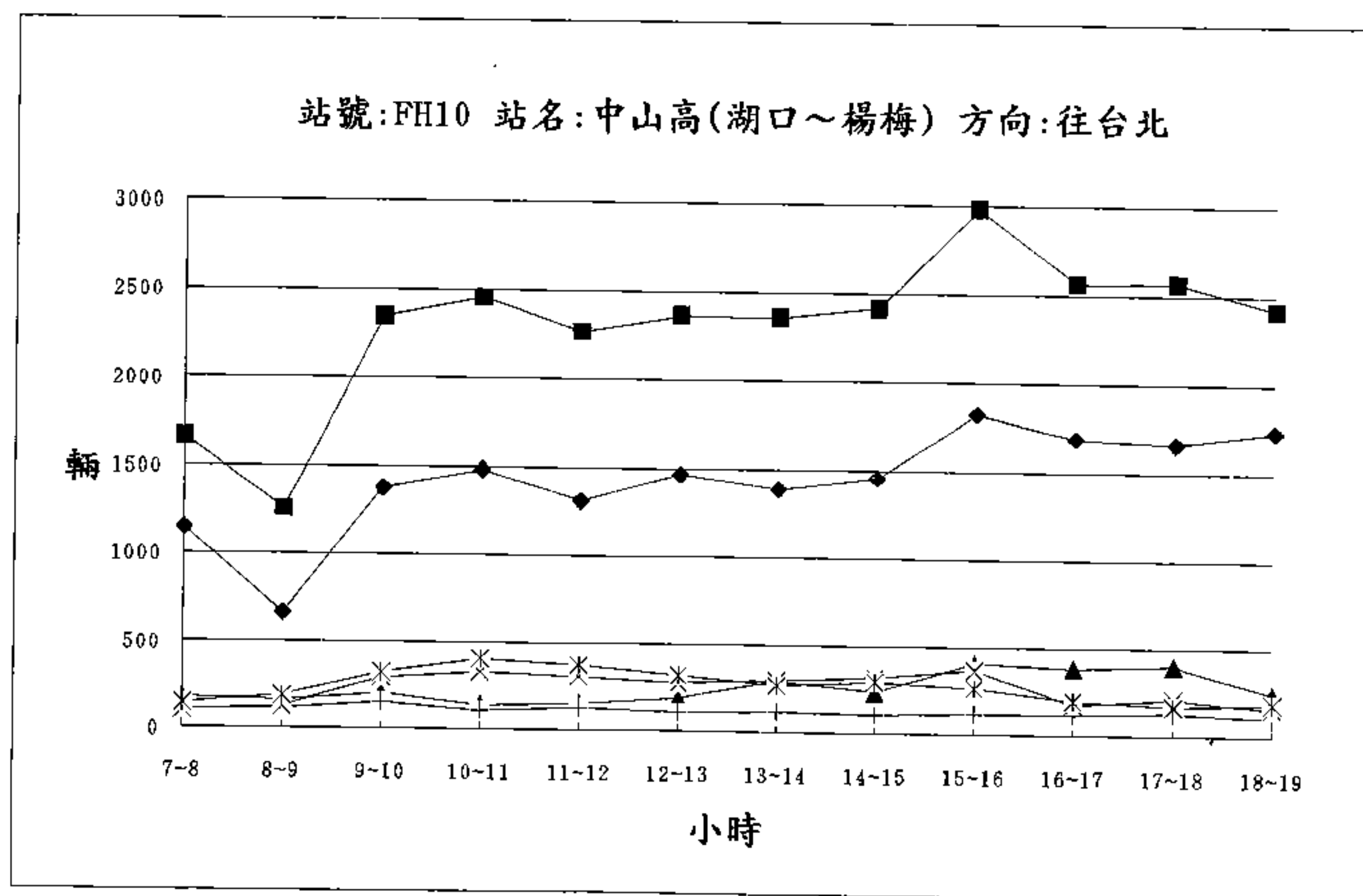
車種 時間	小客車	小貨車	大客車	大貨車	聯結車	合 計 輛數	計 PCU
7~8	3083	243	203	430	145	4104	4638
8~9	2278	341	299	472	102	3492	4031
9~10	1867	538	367	419	106	3297	3849
10~11	1585	528	334	358	125	2930	3464
11~12	1883	446	337	422	160	3248	3868
12~13	2112	412	308	357	134	3323	3857
13~14	1668	586	299	458	124	3135	3700
14~15	2012	499	353	548	191	3603	4340
15~16	2209	614	349	472	158	3802	4450
16~17	2810	599	383	423	145	4360	4981
17~18	3847	488	340	360	136	5171	5725
18~19	3259	329	327	261	121	4297	4773
合 計	28613	5623	3899	4980	1647	44762	51676



—◆— 小客車 —▲— 小貨車 —+— 大客車 —x— 大貨車 —*— 聯結車 —■— PCU

站號: FH10 站名: 中山高(湖口~楊梅) 方向: 往台北

車種 時間	小客車	小貨車	大客車	大貨車	聯結車	合 輛數	計 PCU
7~8	1143	173	108	102	142	1668	1986
8~9	665	163	115	123	186	1252	1650
9~10	1376	201	152	293	324	2346	3055
10~11	1482	139	106	326	402	2455	3274
11~12	1310	151	129	305	373	2268	3045
12~13	1470	189	109	276	318	2362	3032
13~14	1386	293	115	298	266	2358	2964
14~15	1454	237	110	319	294	2414	3070
15~16	1828	406	115	368	261	2978	3611
16~17	1695	380	119	176	195	2565	3005
17~18	1666	399	130	208	169	2572	2995
18~19	1737	239	105	156	182	2419	2823
合 計	17212	2970	1413	2950	3112	27657	34510



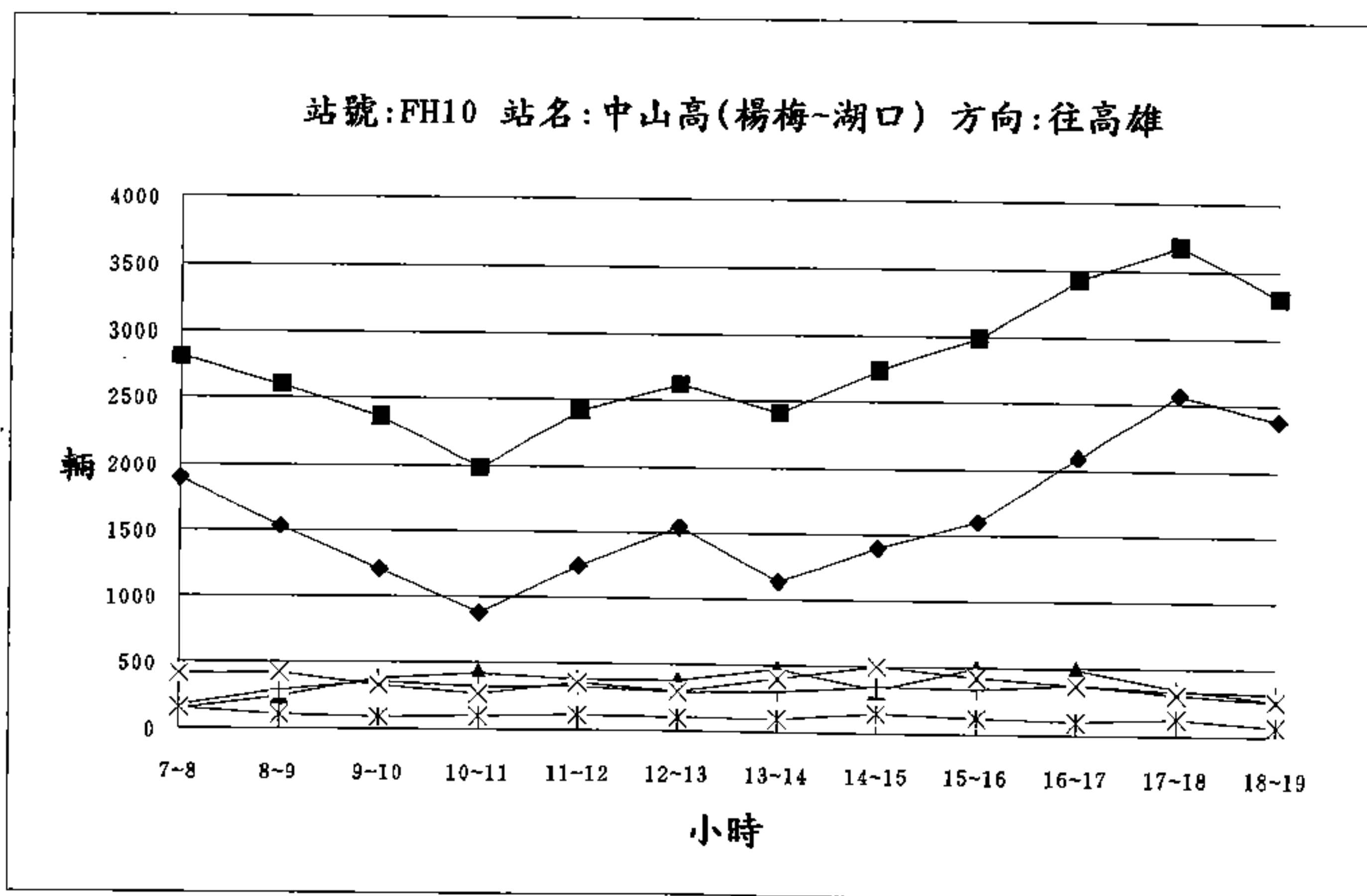
◆ 小客車 ▲ 小貨車 + 大客車 × 大貨車 * 聯結車 ■ PCU

站號: FH10

站名: 中山高(楊梅~湖口)

方向: 往高雄

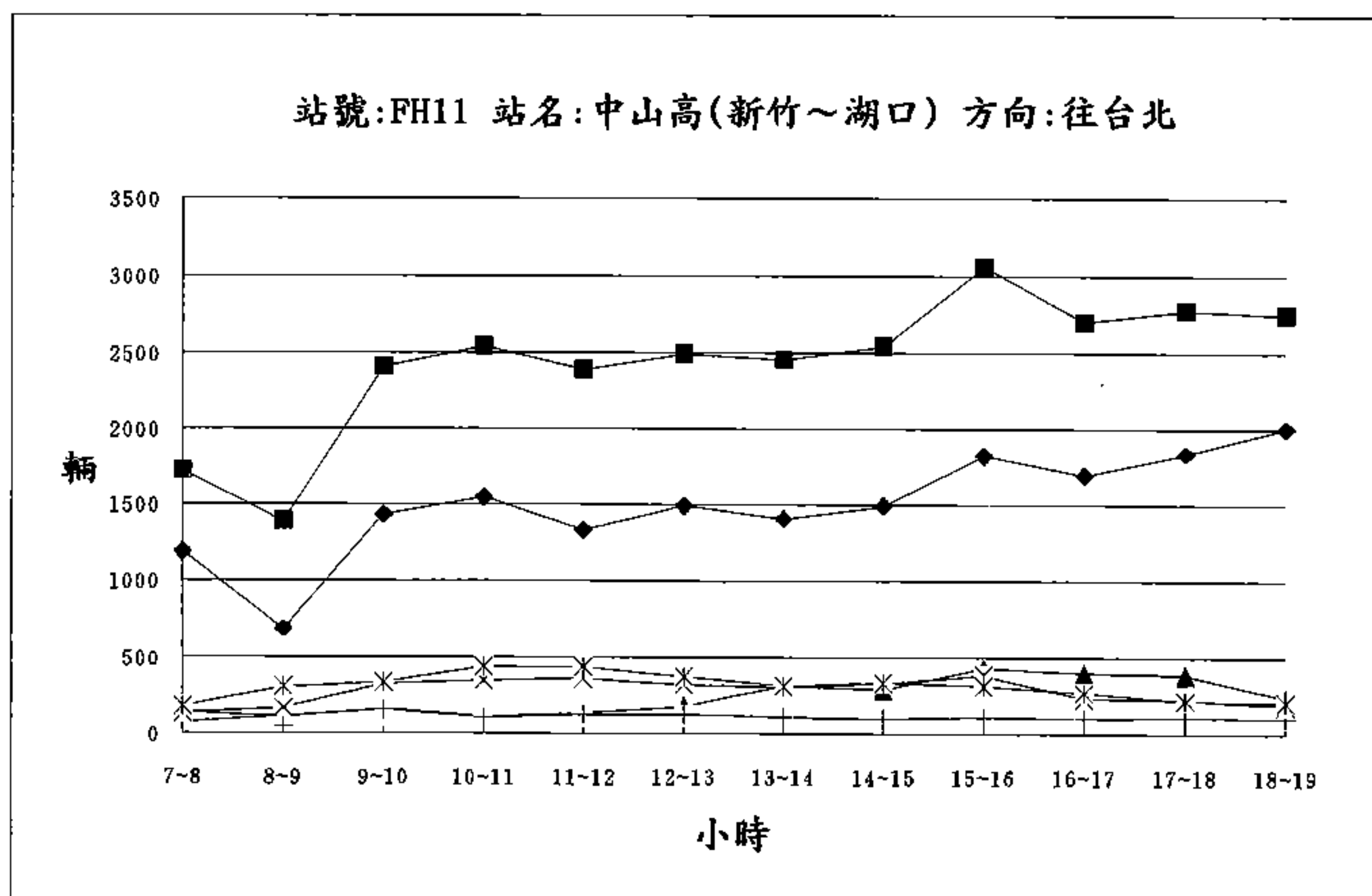
車種 時間	小客車	小貨車	大客車	大貨車	聯結車	合 計 輛數	計 PCU
7~8	1902	148	180	417	157	2804	3338
8~9	1533	242	290	418	109	2592	3110
9~10	1207	376	355	326	93	2357	2837
10~11	881	418	317	270	103	1989	2437
11~12	1243	376	326	358	114	2417	2930
12~13	1548	378	292	299	102	2619	3068
13~14	1138	475	300	399	97	2409	2904
14~15	1402	324	350	505	152	2733	3389
15~16	1607	499	337	424	118	2985	3543
16~17	2093	489	370	373	103	3428	3954
17~18	2566	352	330	309	129	3686	4199
18~19	2379	269	320	262	74	3304	3706
合 計	19499	4346	3767	4360	1351	33323	39415



◆ 小客車 ▲ 小貨車 + 大客車 × 大貨車 * 聯結車 ■ PCU

站號: FH11 站名: 中山高(新竹~湖口) 方向: 往台北

車種 時間	小客車	小貨車	大客車	大貨車	聯結車	合 輛數	計 PCU
7~8	1191	139	76	135	178	1719	2092
8~9	682	112	117	169	305	1385	1986
9~10	1430	159	157	324	337	2407	3153
10~11	1545	111	105	345	436	2542	3421
11~12	1331	133	128	363	433	2388	3283
12~13	1495	179	127	319	372	2492	3273
13~14	1404	316	109	307	316	2452	3134
14~15	1488	289	99	331	335	2542	3260
15~16	1825	429	111	381	315	3061	3780
16~17	1694	399	105	232	272	2702	3279
17~18	1837	387	112	222	219	2777	3273
18~19	2006	240	107	187	207	2747	3205
合 計	17928	2893	1353	3315	3725	29214	37139



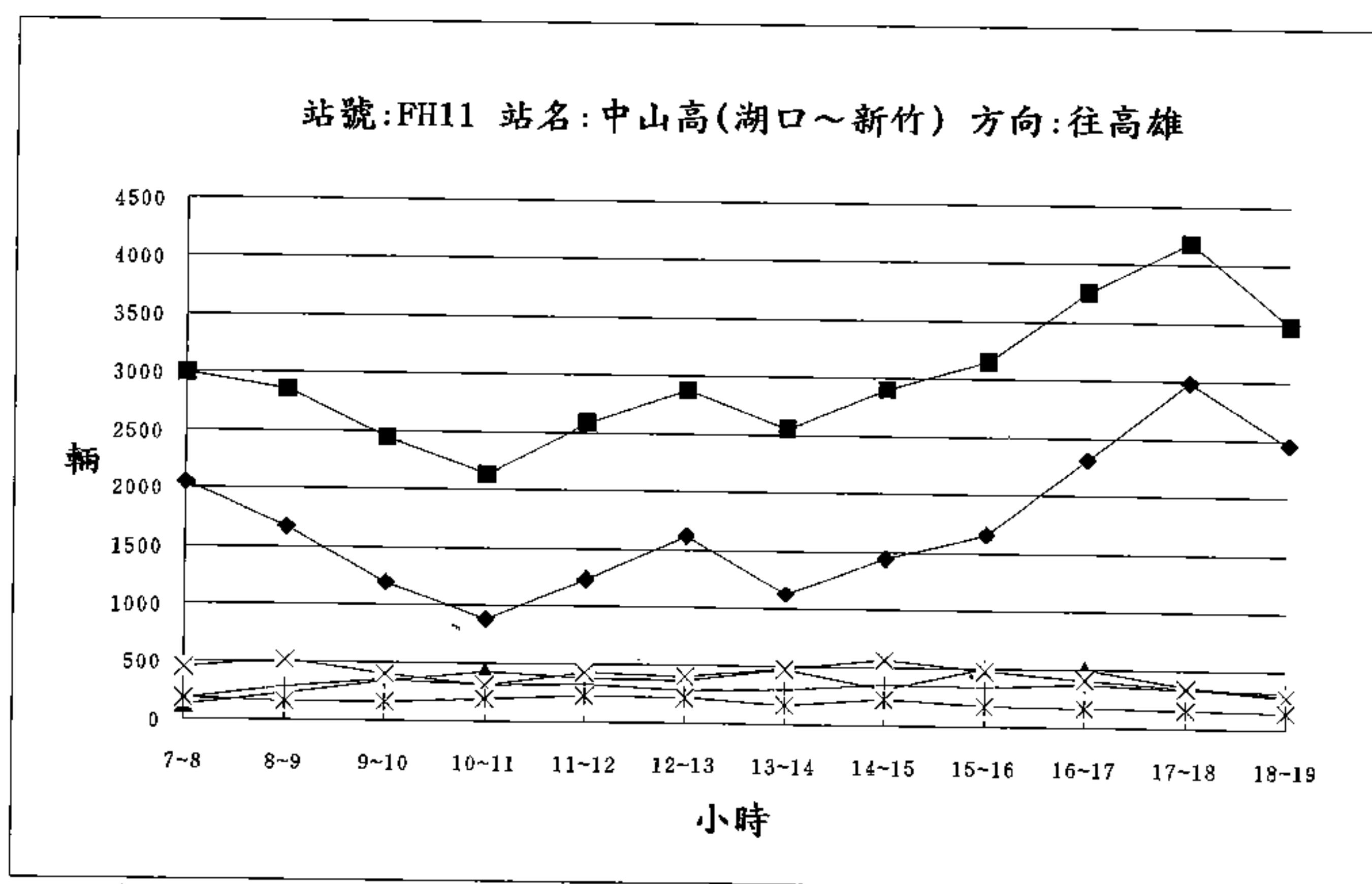
—◆— 小客車 —▲— 小貨車 —+— 大客車 —×— 大貨車 —*— 聯結車 —■— PCU

站號: FH11

站名: 中山高(湖口~新竹)

方向: 往高雄

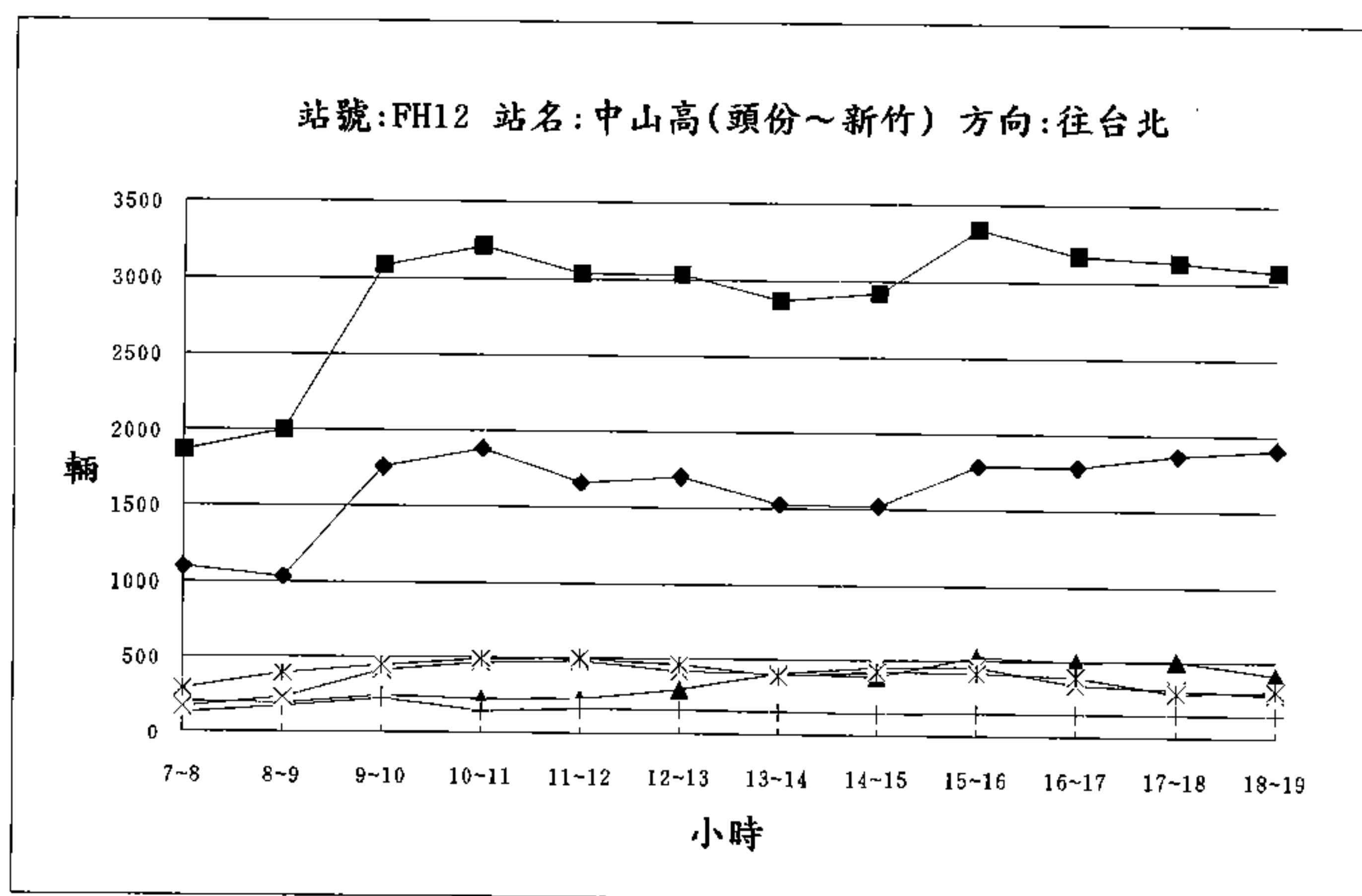
車種 時間	小客車	小貨車	大客車	大貨車	聯結車	合 計 輛數	計 PCU
7~8	2045	127	180	453	191	2996	3599
8~9	1667	225	285	520	163	2860	3507
9~10	1191	340	353	398	164	2446	3068
10~11	884	423	315	316	195	2133	2741
11~12	1233	378	325	423	227	2586	3301
12~13	1612	368	282	399	218	2879	3547
13~14	1130	474	303	480	167	2554	3196
14~15	1443	313	352	567	226	2901	3700
15~16	1654	496	340	481	184	3155	3842
16~17	2311	498	373	405	169	3756	4399
17~18	2992	357	332	346	161	4188	4769
18~19	2457	288	318	277	146	3486	4003
合 計	20619	4287	3758	5065	2211	35940	43672



—◆— 小客車 —▲— 小貨車 —+— 大客車 —x— 大貨車 —*— 聯結車 —■— PCU

站號: FH12 站名: 中山高(頭份~新竹) 方向: 往台北

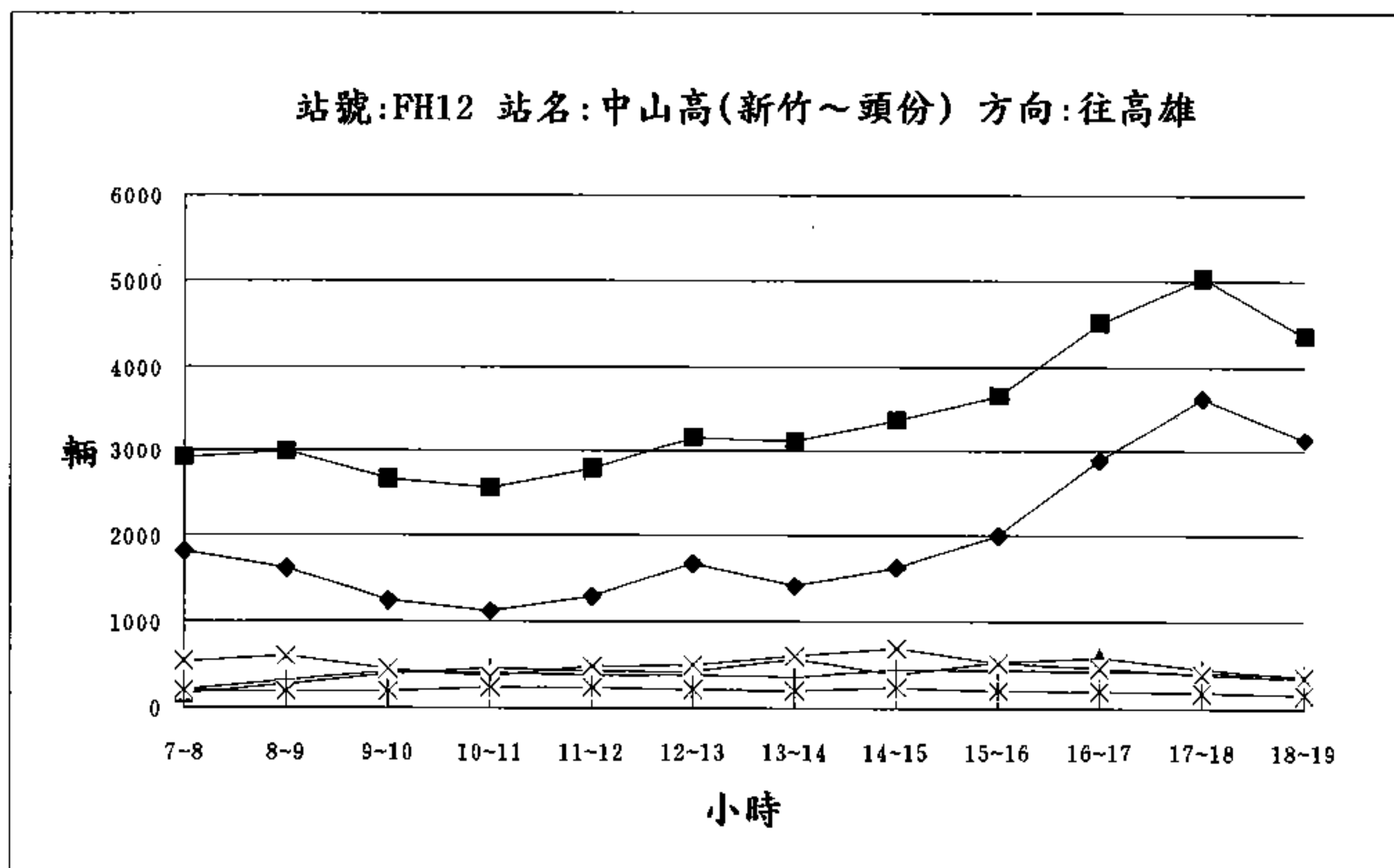
車種 時間	小客車	小貨車	大客車	大貨車	聯結車	合 輛數	計 PCU
7~8	1096	196	127	161	288	1868	2444
8~9	1030	189	165	228	389	2001	2781
9~10	1762	246	221	409	445	3083	4066
10~11	1886	224	141	465	492	3208	4249
11~12	1663	231	163	479	498	3034	4102
12~13	1709	296	159	412	459	3035	4009
13~14	1523	405	152	402	388	2870	3729
14~15	1521	389	145	449	417	2921	3844
15~16	1792	528	151	455	412	3338	4259
16~17	1788	498	149	341	391	3167	3999
17~18	1869	504	154	315	289	3131	3799
18~19	1912	415	150	288	311	3076	3762
合 計	19551	4121	1877	4404	4779	34732	45043



◆ 小客車 ▲ 小貨車 + 大客車 × 大貨車 * 聯結車 ■ PCU

站號: FH12 站名: 中山高(新竹~頭份) 方向: 往高雄

車種 時間	小客車	小貨車	大客車	大貨車	聯結車	合 計 輛數	計 PCU
7~8	1815	159	209	529	199	2911	3579
8~9	1621	271	314	598	188	2992	3730
9~10	1244	382	412	439	183	2660	3360
10~11	1119	452	398	359	231	2559	3284
11~12	1295	417	369	472	228	2781	3544
12~13	1677	409	377	488	206	3157	3899
13~14	1411	556	355	598	198	3118	3892
14~15	1628	382	437	689	234	3370	4284
15~16	2001	519	428	517	199	3664	4435
16~17	2886	577	418	457	183	4521	5233
17~18	3634	447	398	385	175	5039	5693
18~19	3140	352	381	345	152	4370	4961
合 計	23471	4923	4496	5876	2376	41142	49894



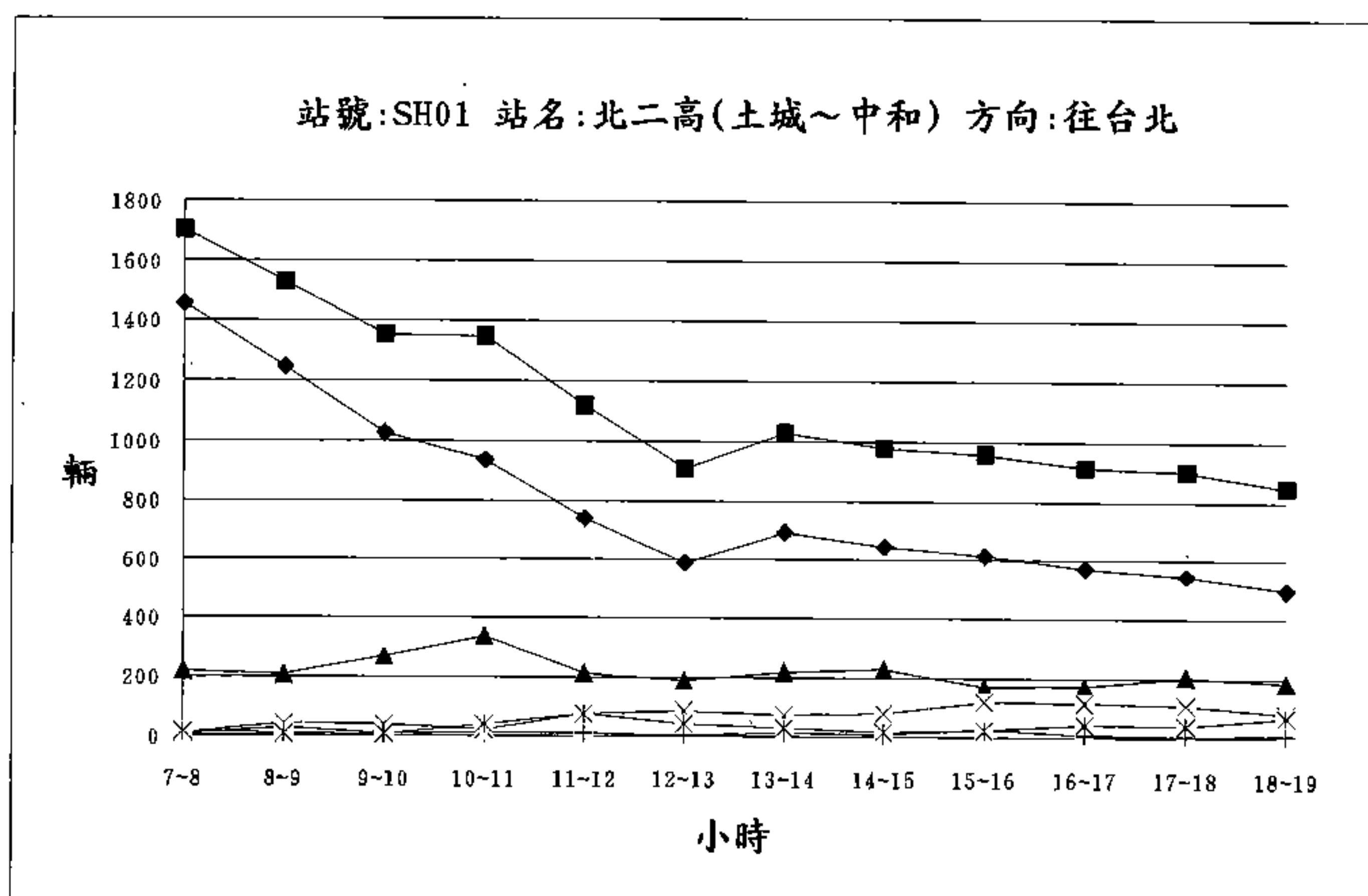
—◆— 小客車 —▲— 小貨車 —+— 大客車 —×— 大貨車 —*— 聯結車 —■— PCU

附件 B-2

北二高主線車種別交通量時變化統計圖表

站號:SH01 站名:北二高(土城~中和) 方向:往台北

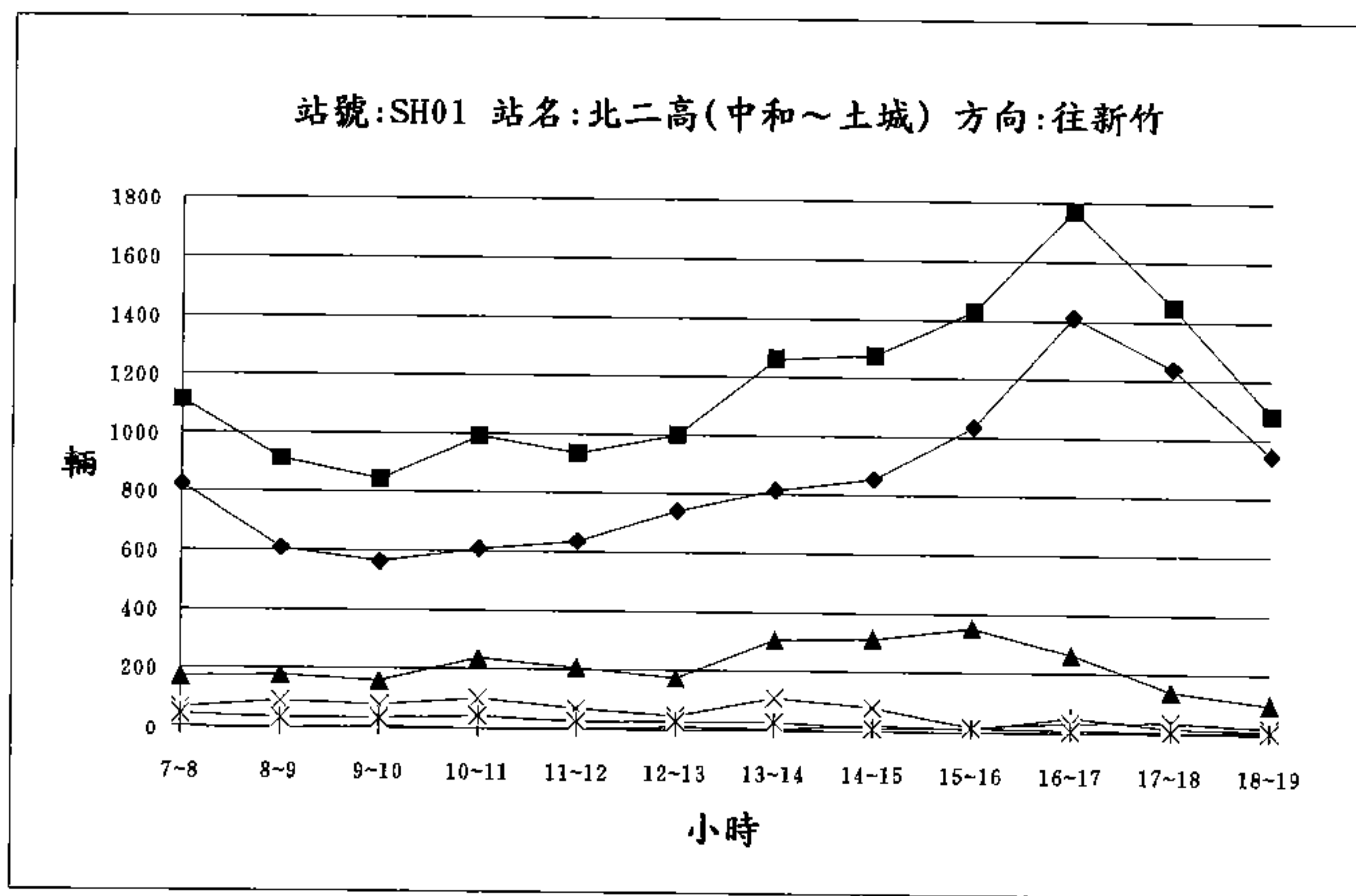
車種 時間	小客車	小貨車	大客車	大貨車	聯結車	合 輛數	計 PCU
7~8	1456	218	6	9	15	1704	1734
8~9	1245	206	28	42	9	1530	1579
9~10	1027	268	8	41	7	1351	1386
10~11	936	338	10	22	40	1346	1422
11~12	742	211	10	78	78	1119	1280
12~13	589	190	3	85	42	909	1016
13~14	693	218	13	75	30	1029	1118
14~15	645	229	9	81	16	980	1049
15~16	615	171	27	120	25	958	1069
16~17	573	174	9	118	42	916	1043
17~18	545	204	5	109	40	903	1020
18~19	498	186	9	84	71	848	1001
合 計	9564	2613	137	864	415	13593	14717



◆ 小客車 ▲ 小貨車 + 大客車 × 大貨車 * 聯結車 ■ PCU

站號:SH01 站名:北二高(中和~土城) 方向:往新竹

車種 時間	小客車	小貨車	大客車	大貨車	聯結車	合 輛數	計 PCU
7~8	822	170	6	66	46	1110	1215
8~9	610	176	1	90	36	913	1013
9~10	564	158	7	78	36	843	940
10~11	609	236	1	102	44	992	1110
11~12	635	204	3	69	26	937	1012
12~13	741	172	10	49	29	1001	1074
13~14	813	306	5	110	29	1263	1364
14~15	855	309	22	79	12	1277	1346
15~16	1036	350	10	19	16	1431	1470
16~17	1412	262	55	35	9	1773	1832
17~18	1242	142	20	41	5	1450	1488
18~19	946	98	11	21	6	1082	1107
合 計	10285	2583	151	759	294	14072	14971



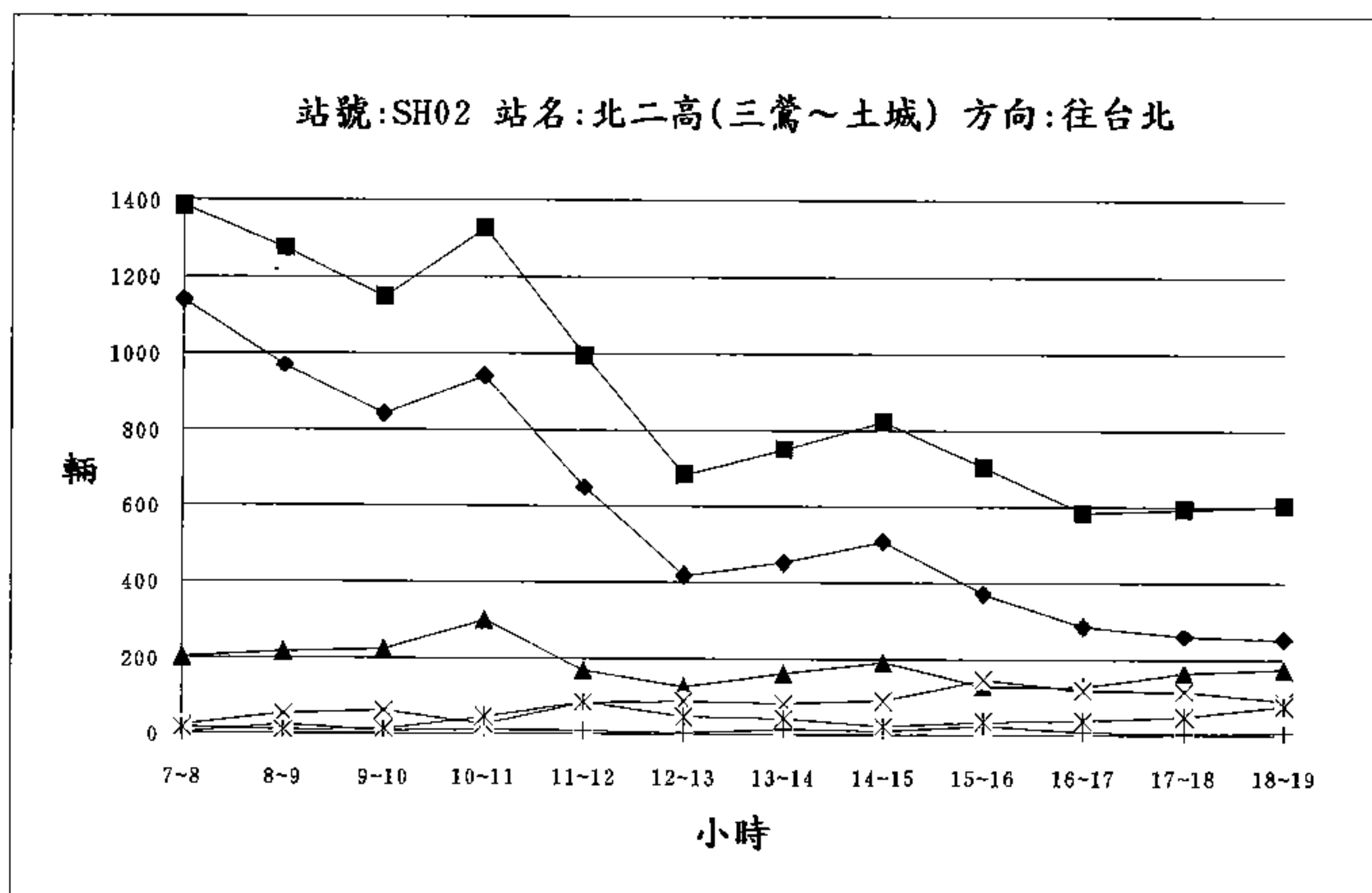
◆ 小客車 ▲ 小貨車 + 大客車 × 大貨車 * 聯結車 ■ PCU

站號:SH02

站名:北二高(三鶯~土城)

方向:往台北

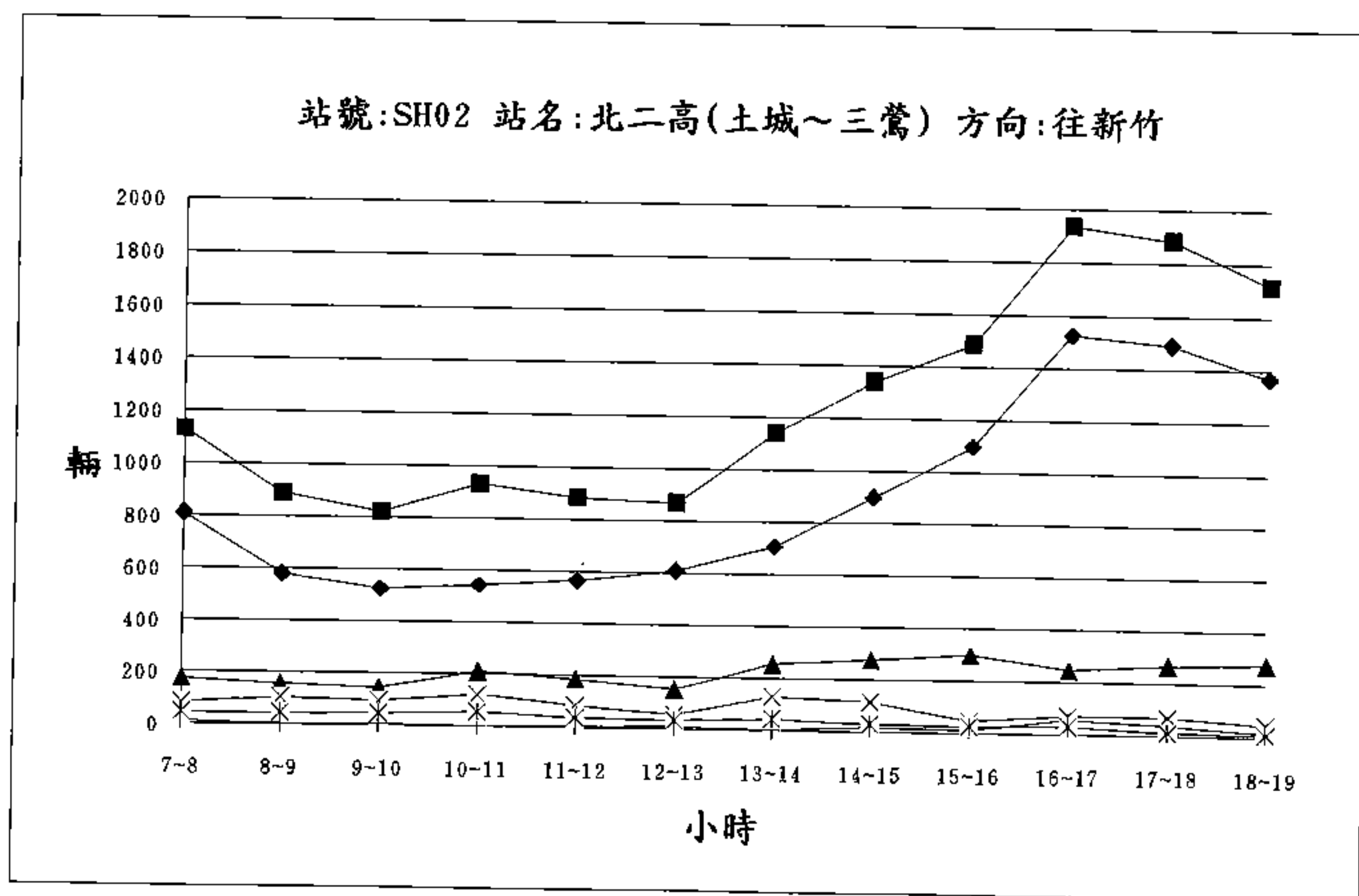
車種 時間	小客車	小貨車	大客車	大貨車	聯結車	合 輛數	計 PCU
7~8	1139	203	3	24	17	1386	1425
8~9	970	216	25	54	11	1276	1332
9~10	842	222	9	62	12	1147	1201
10~11	940	302	12	28	46	1328	1417
11~12	651	168	9	82	86	996	1171
12~13	417	126	4	88	48	683	801
13~14	451	161	15	82	43	752	865
14~15	507	192	11	90	23	823	908
15~16	370	129	25	146	36	706	846
16~17	286	129	9	119	40	583	707
17~18	259	163	5	115	50	592	727
18~19	252	174	6	91	78	601	767
合 計	7084	2185	133	981	490	10873	12167



◆ 小客車 ▲ 小貨車 + 大客車 × 大貨車 * 聯結車 ■ PCU

站號:SH02 站名:北二高(土城~三鶯) 方向:往新竹

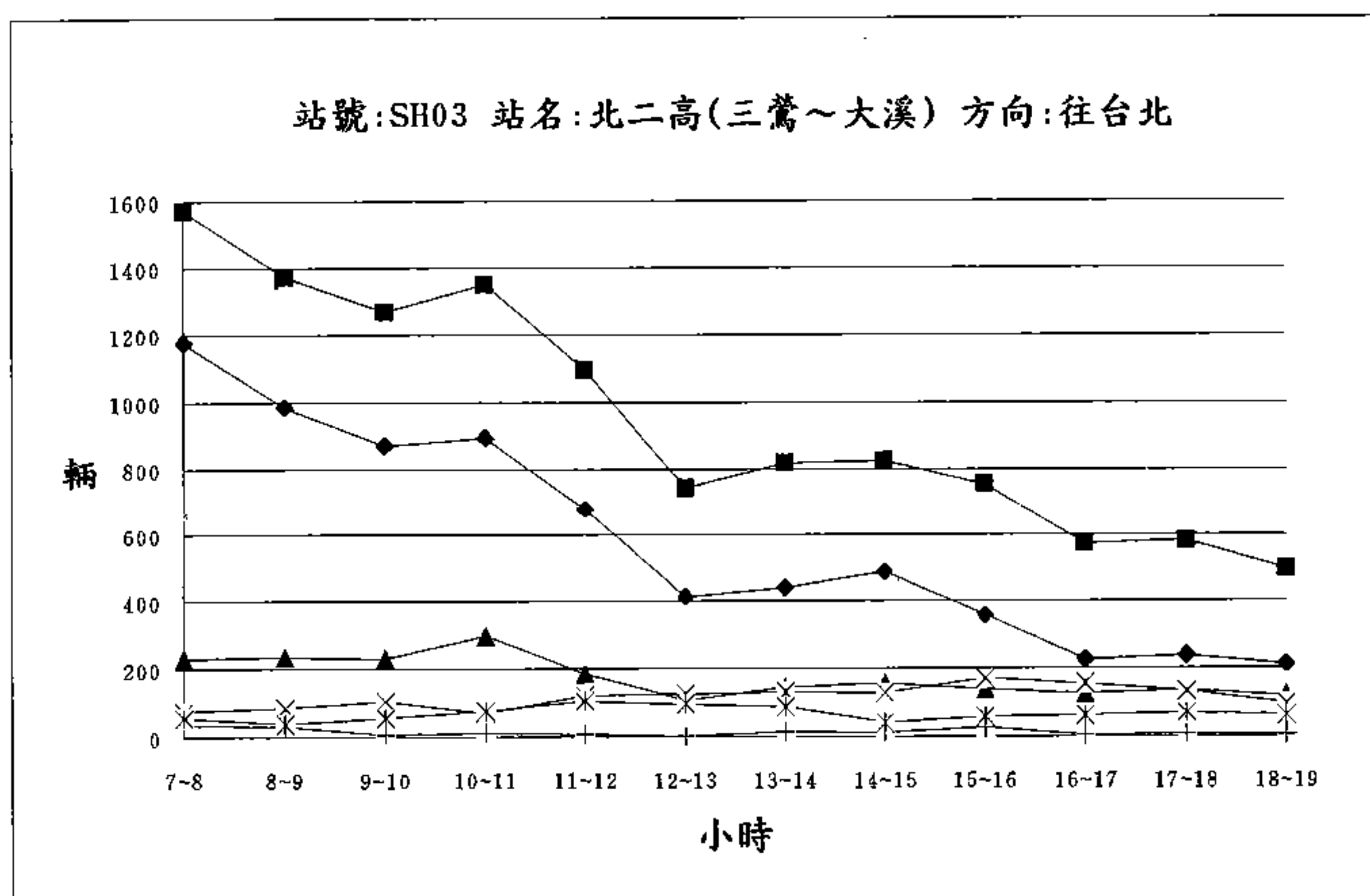
車種 時間	小客車	小貨車	大客車	大貨車	聯結車	合 輛數	計 PCU
7~8	810	176	13	83	47	1129	1248
8~9	579	157	4	103	46	889	1012
9~10	525	146	7	95	49	822	947
10~11	543	209	2	122	56	932	1078
11~12	564	185	6	86	41	882	990
12~13	610	154	10	58	37	869	959
13~14	706	254	5	132	45	1142	1278
14~15	897	276	19	116	31	1339	1453
15~16	1097	298	13	48	29	1485	1559
16~17	1527	246	58	72	32	1935	2048
17~18	1492	267	39	71	13	1882	1957
18~19	1369	276	15	45	11	1716	1763
合 計	10719	2644	191	1031	437	15022	16292



◆ 小客車 ▲ 小貨車 + 大客車 × 大貨車 * 聯結車 ■ PCU

站號:SH03 站名:北二高(三鶯~大溪) 方向:往台北

車種 時間	小客車	小貨車	大客車	大貨車	聯結車	合 輛數	計 PCU
7~8	1177	230	35	74	55	1571	1708
8~9	985	233	32	86	38	1374	1490
9~10	871	229	9	104	54	1267	1405
10~11	894	298	13	69	75	1349	1503
11~12	678	184	8	121	105	1096	1318
12~13	412	107	4	126	95	744	952
13~14	441	144	15	130	88	818	1023
14~15	488	156	13	127	42	826	959
15~16	359	138	27	171	58	753	939
16~17	224	126	5	154	62	571	744
17~18	237	134	7	133	70	581	756
18~19	211	119	6	98	62	496	641
合 計	6977	2098	174	1393	804	11446	13438



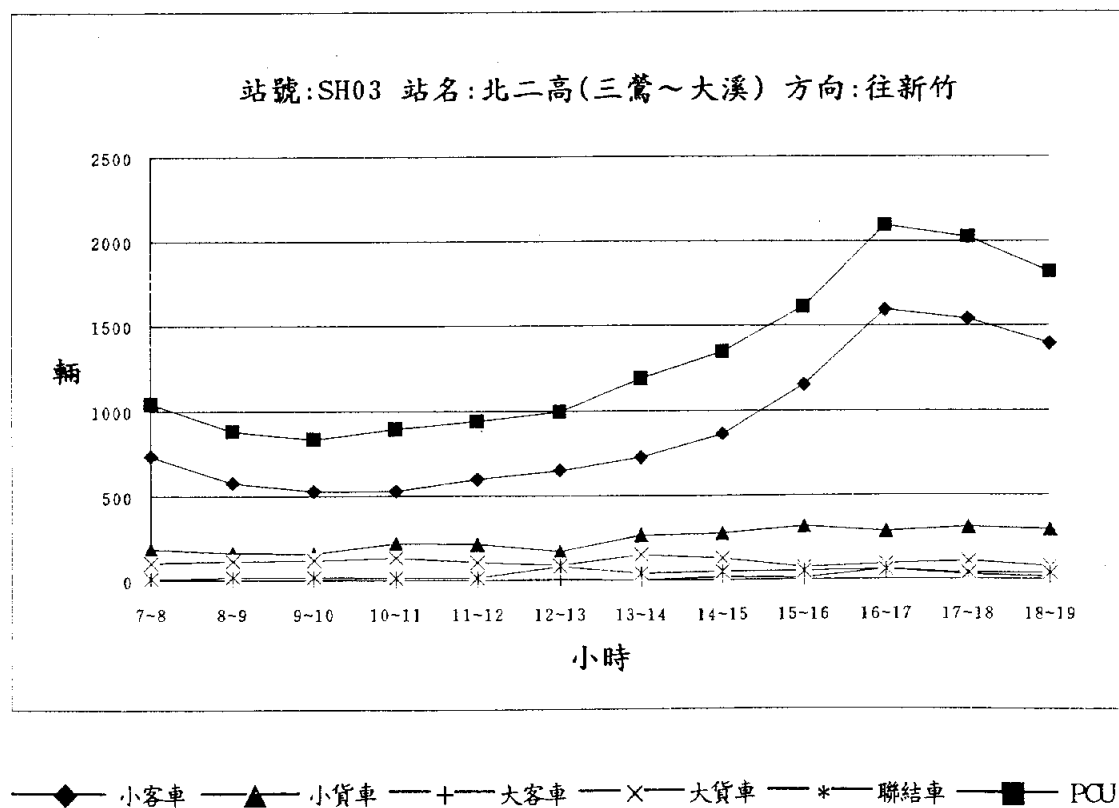
◆ 小客車 ▲ 小貨車 + 大客車 × 大貨車 * 聯結車 ■ PCU

站號:SH03

站名:北二高(三鶯~大溪)

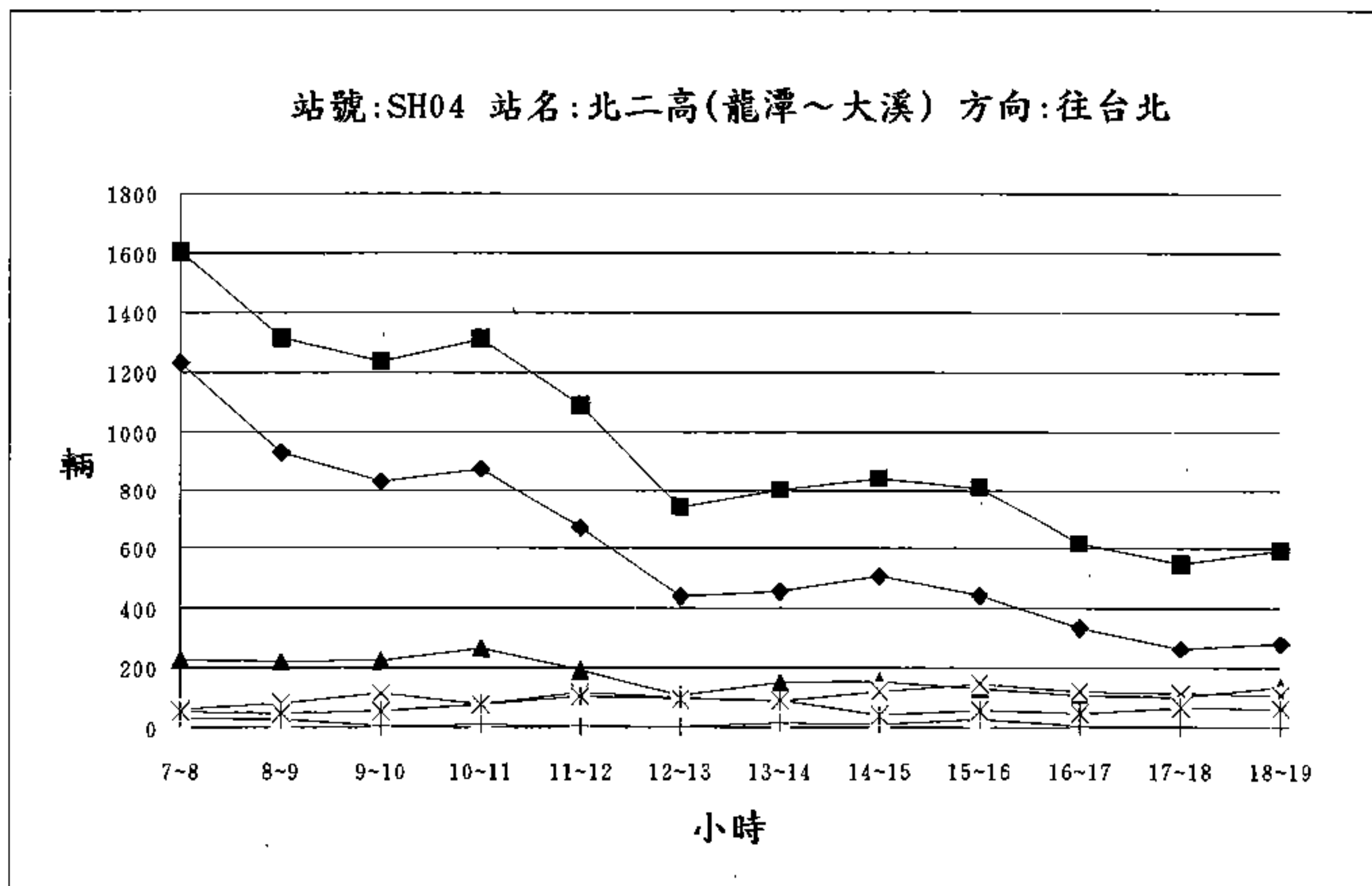
方向:往新竹

車種 時間	小客車	小貨車	大客車	大貨車	聯結車	合 輛數	計 PCU
7~8	736	186	11	103	7	1043	1111
8~9	579	164	4	116	21	884	976
9~10	530	160	5	119	20	834	926
10~11	529	219	3	132	15	898	988
11~12	601	213	3	108	15	940	1018
12~13	651	169	6	90	81	997	1167
13~14	729	267	1	153	40	1190	1327
14~15	864	278	19	130	54	1345	1501
15~16	1155	316	13	74	54	1612	1737
16~17	1595	285	61	92	60	2093	2260
17~18	1538	311	29	106	39	2023	2149
18~19	1394	293	17	78	38	1820	1925
合 計	10901	2861	172	1301	444	15679	17085



站號:SH04 站名:北二高(龍潭~大溪) 方向:往台北

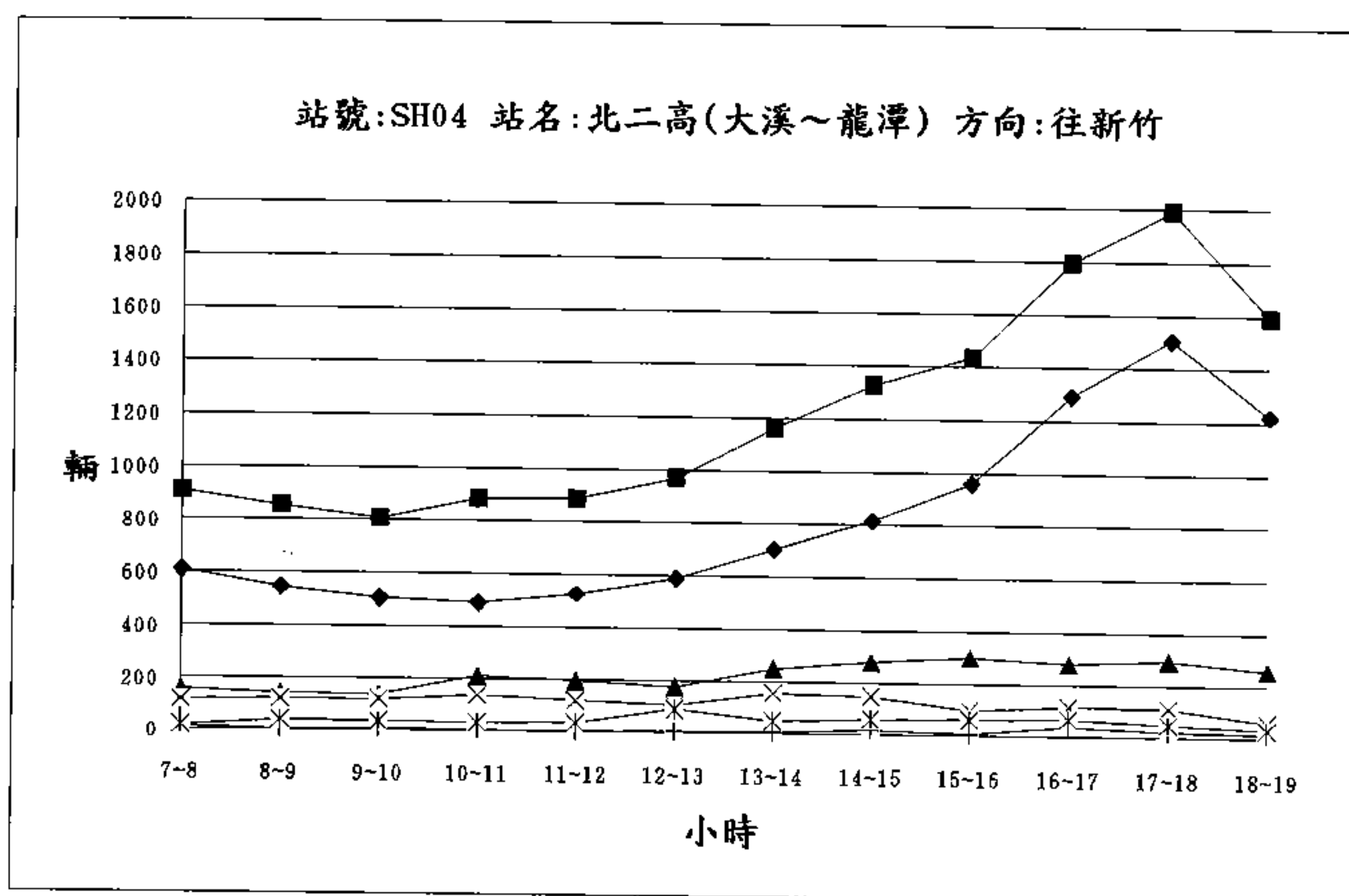
車種 時間	小客車	小貨車	大客車	大貨車	聯結車	合 輛數	計 PCU
7~8	1231	225	34	61	55	1606	1736
8~9	933	220	31	80	50	1314	1445
9~10	832	223	7	116	57	1235	1382
10~11	875	265	13	78	79	1310	1474
11~12	670	192	6	117	105	1090	1309
12~13	439	106	3	98	97	743	939
13~14	455	153	16	89	90	803	991
14~15	508	155	13	121	44	841	974
15~16	442	131	31	146	58	808	984
16~17	334	108	7	119	49	617	754
17~18	262	101	4	115	67	549	709
18~19	281	137	2	108	65	593	746
合 計	7262	2016	167	1248	816	11509	13443



◆ 小客車 ▲ 小貨車 + 大客車 × 大貨車 * 聯結車 ■ PCU

站號:SH04 站名:北二高(大溪~龍潭) 方向:往新竹

車種 時間	小客車	小貨車	大客車	大貨車	聯結車	合 輛數	計 PCU
7~8	609	157	12	115	16	909	997
8~9	546	141	5	121	39	852	974
9~10	506	139	7	120	35	807	923
10~11	493	214	5	140	34	886	1010
11~12	528	198	4	122	36	888	1005
12~13	588	177	7	108	92	972	1168
13~14	702	250	6	156	50	1164	1320
14~15	816	283	18	147	61	1325	1499
15~16	961	304	6	98	66	1435	1586
16~17	1290	283	39	115	68	1795	1974
17~18	1505	299	21	114	52	1991	2137
18~19	1222	260	15	63	34	1594	1684
合 計	9766	2705	145	1419	583	14618	16277



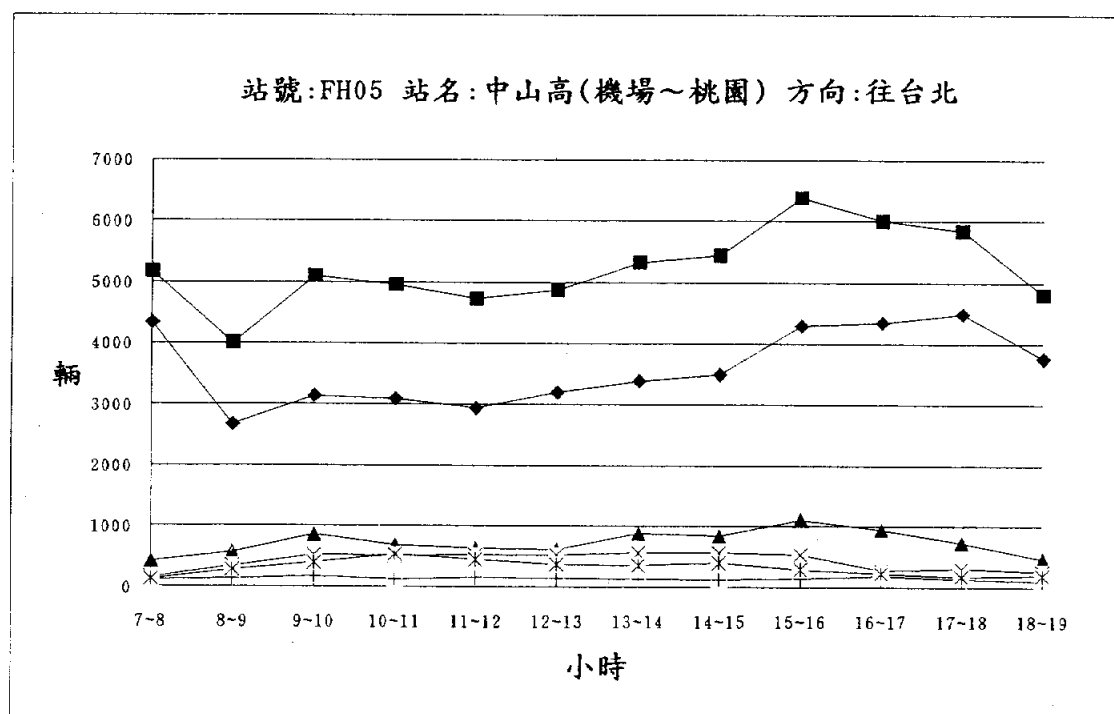
—◆— 小客車 —▲— 小貨車 —+— 大客車 —×— 大貨車 —*— 聯結車 —■— PCU

站號: FH05

站名: 中山高(機場~桃園)

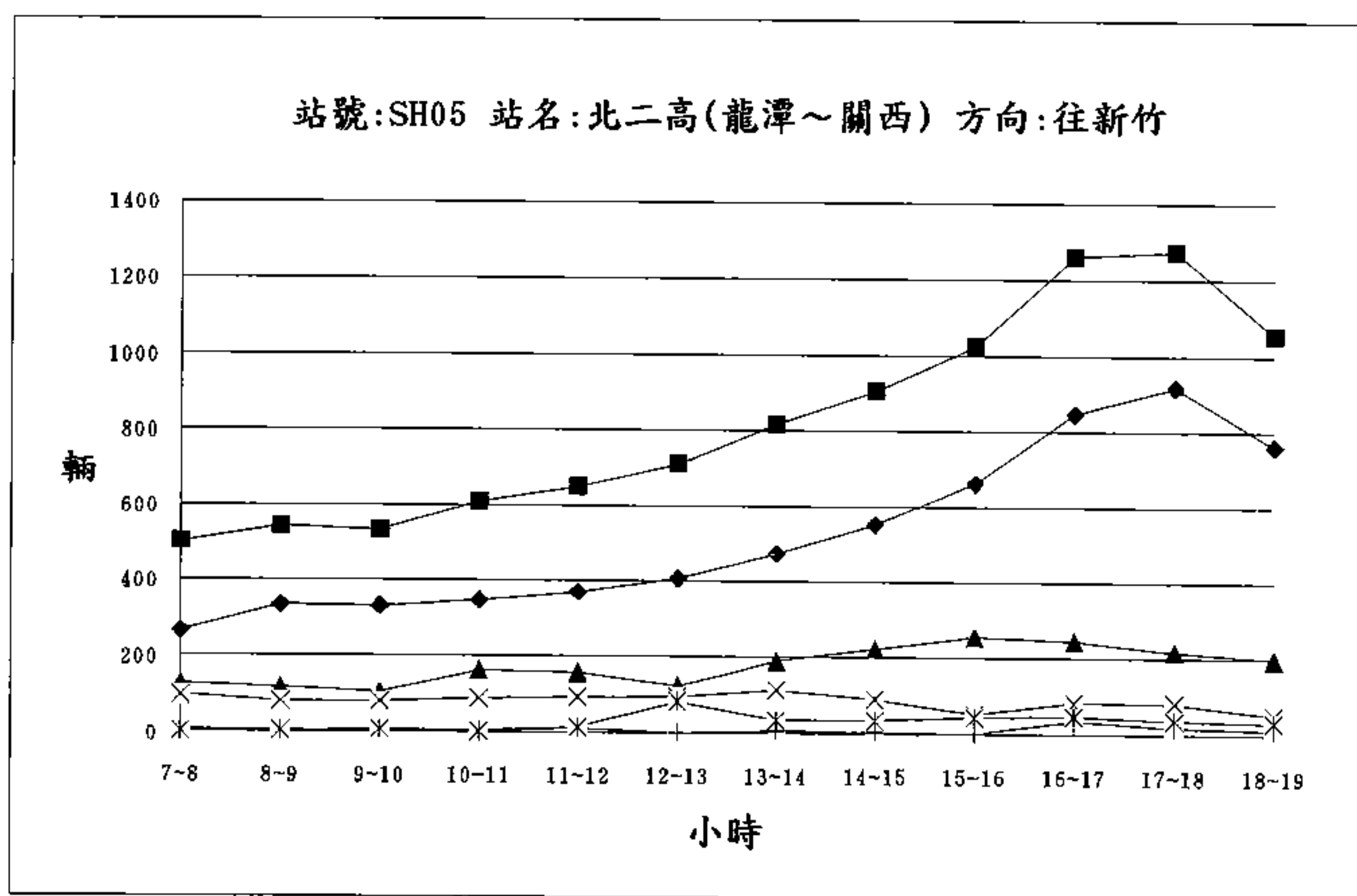
方向: 往台北

車種 時間	小客車	小貨車	大客車	大貨車	聯結車	合 輛數	計 PCU
7~8	4340	424	118	163	123	5168	5493
8~9	2668	564	136	347	282	3997	4662
9~10	3135	856	183	519	405	5098	6057
10~11	3098	684	128	515	530	4955	6072
11~12	2945	639	162	524	457	4727	5756
12~13	3210	610	151	526	375	4872	5773
13~14	3389	881	134	561	362	5327	6218
14~15	3501	842	131	567	400	5441	6390
15~16	4296	1109	146	538	290	6379	7156
16~17	4350	941	194	281	235	6001	6591
17~18	4486	730	139	305	181	5841	6335
18~19	3767	467	102	263	202	4801	5287
合 計	43185	8747	1724	5109	3842	62607	71790



站號:SH05 站名:北二高(龍潭~關西) 方向:往新竹

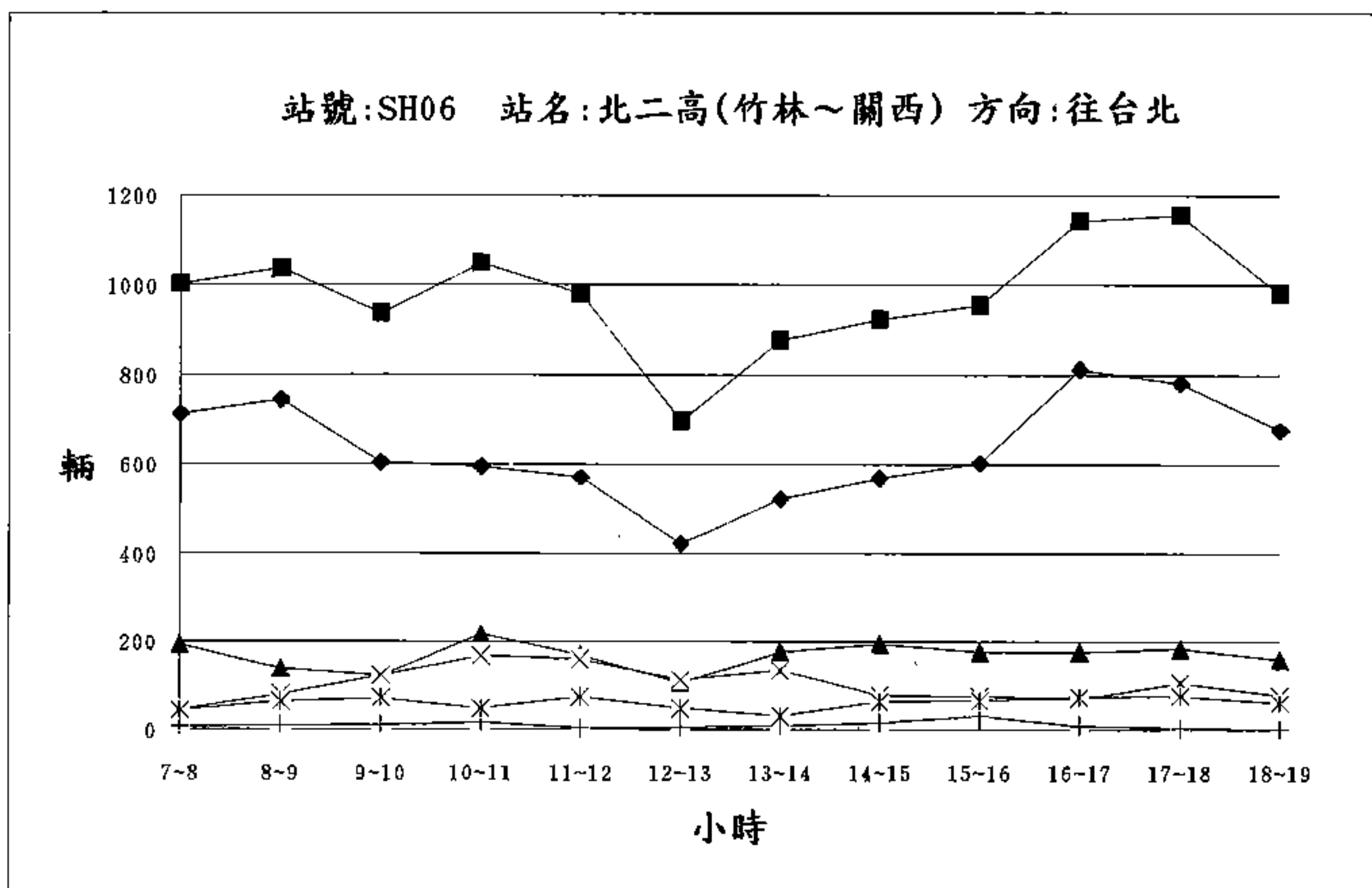
車種 時間	小客車	小貨車	大客車	大貨車	聯結車	合 輛數	計 PCU
7~8	265	129	6	98	2	500	555
8~9	333	118	4	82	5	542	593
9~10	330	105	7	82	7	531	586
10~11	346	164	7	90	2	609	661
11~12	368	160	12	93	16	649	726
12~13	406	124	1	96	83	710	883
13~14	471	190	7	114	35	817	930
14~15	551	222	5	91	36	905	1007
15~16	663	257	3	54	47	1024	1123
16~17	847	245	35	86	48	1261	1394
17~18	918	216	19	83	38	1274	1382
18~19	761	199	13	52	31	1056	1135
合 計	6259	2129	119	1021	350	9878	10975



◆ 小客車 ▲ 小貨車 + 大客車 x 大貨車 * 聯結車 ■ PCU

站號:SH06 站名:北二高(竹林~關西) 方向:往台北

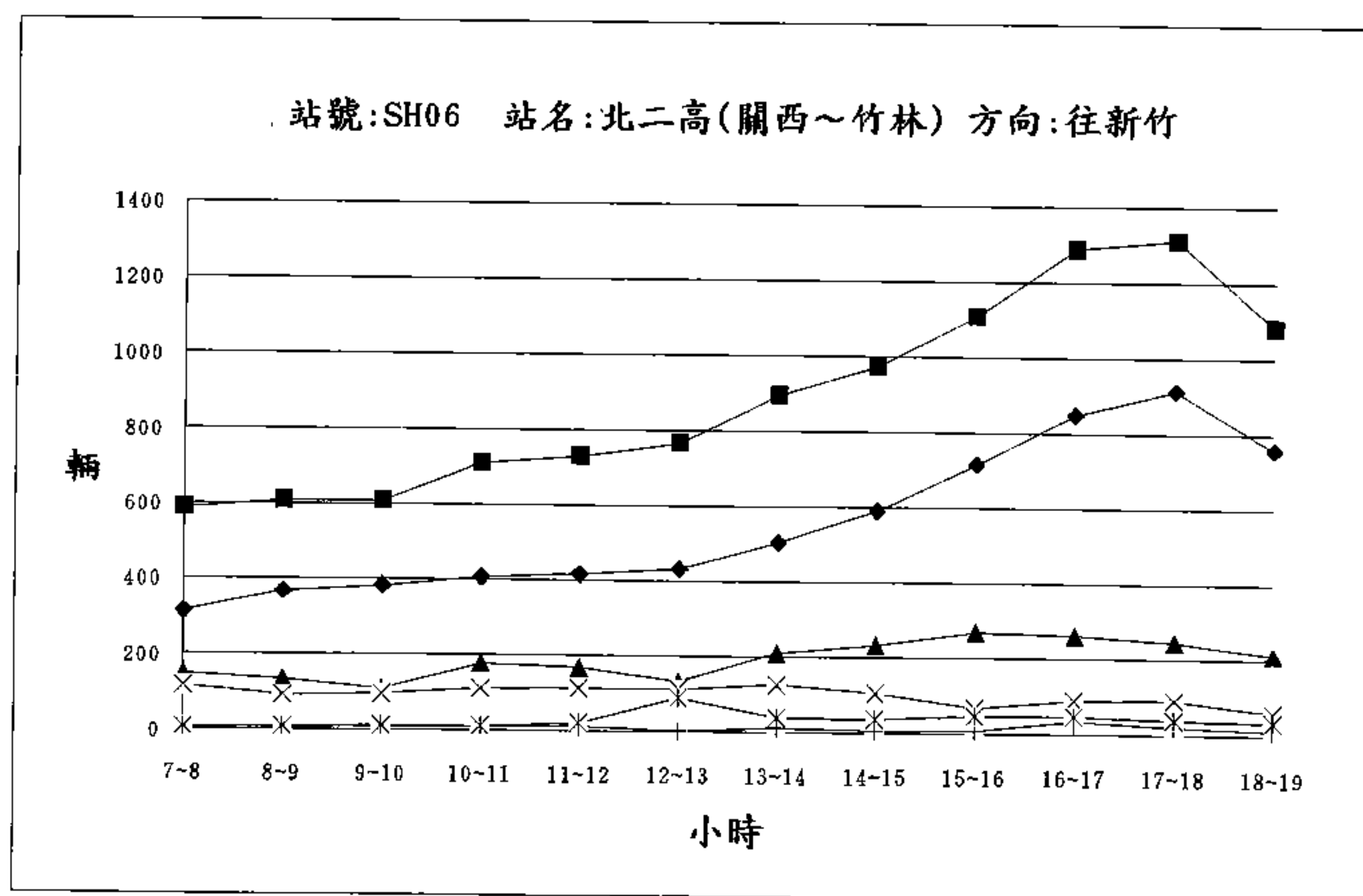
車種 時間	小客車	小貨車	大客車	大貨車	聯結車	合 輦數	計 PCU
7~8	713	193	7	45	43	1001	1092
8~9	745	140	9	80	64	1038	1179
9~10	604	125	11	124	71	935	1109
10~11	595	217	17	170	49	1048	1215
11~12	570	170	4	161	74	979	1173
12~13	423	106	6	114	48	697	829
13~14	523	177	9	137	30	876	994
14~15	568	195	16	79	64	922	1066
15~16	604	177	31	76	66	954	1107
16~17	812	178	9	69	75	1143	1295
17~18	782	185	4	107	77	1155	1326
18~19	677	161	2	78	61	979	1111
合 計	7616	2024	125	1240	722	11727	13496



◆ 小客車 ▲ 小貨車 + 大客車 × 大貨車 * 聯結車 ■ PCU

站號:SH06 站名:北二高(關西~竹林) 方向:往新竹

車種 時間	小客車	小貨車	大客車	大貨車	聯結車	合 輛數	計 PCU
7~8	313	147	8	114	6	588	658
8~9	366	132	7	92	10	607	672
9~10	381	107	10	95	14	607	681
10~11	405	176	10	110	12	713	791
11~12	417	168	13	112	21	731	825
12~13	430	133	3	112	90	768	961
13~14	503	211	14	127	40	895	1026
14~15	589	234	8	106	37	974	1087
15~16	716	268	9	68	49	1110	1222
16~17	851	262	36	90	49	1288	1425
17~18	914	245	21	92	39	1311	1426
18~19	760	213	14	61	35	1083	1173
合 計	6645	2296	153	1179	402	10675	11947



◆ 小客車 ▲ 小貨車 + 大客車 × 大貨車 * 聯結車 ■ PCU

附件 B-3

中山高速公路
交流道各匝道車種別交通量時變化統計圖表

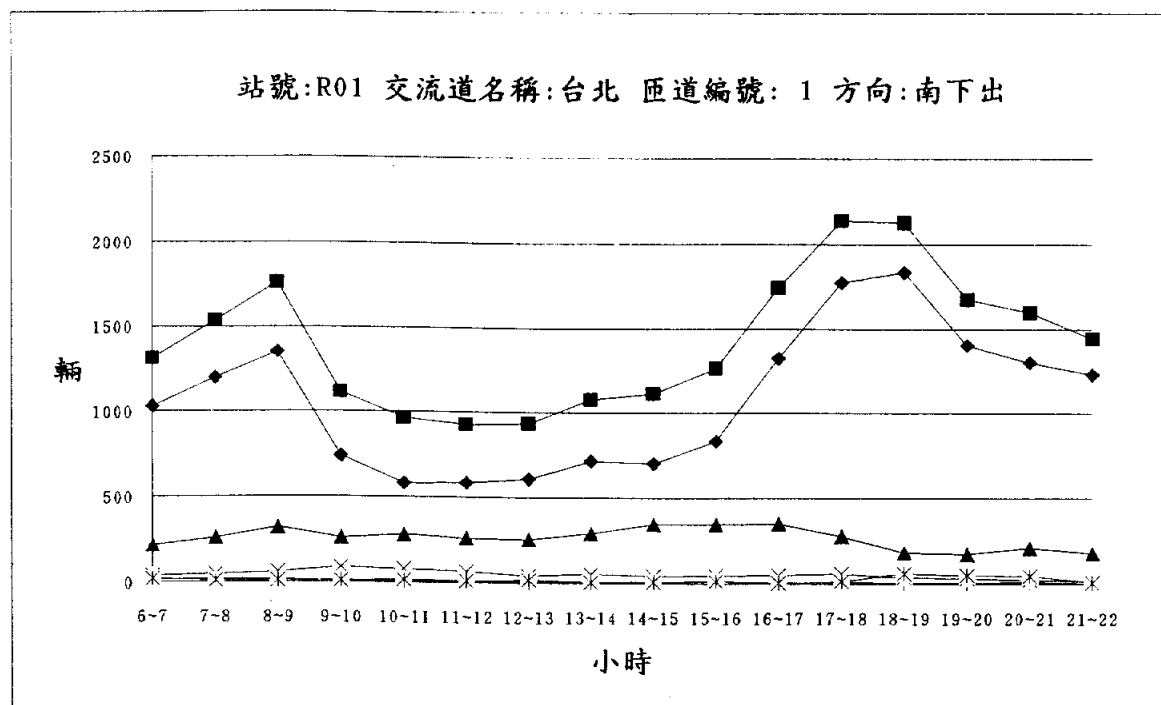
交流道編號:R01

交流道名稱:台北

匝道編號:1

方向:南下出

時間	車種	小客車	小貨車	大客車	大貨車	聯結車	合 輛 數	計 PCU
6~7		1029	217	14	36	18	1314	1366
7~8		1199	262	18	47	10	1536	1584
8~9		1353	323	16	58	11	1761	1815
9~10		744	262	9	89	13	1117	1186
10~11		582	283	5	79	16	965	1031
11~12		584	261	7	67	11	930	984
12~13		610	255	8	46	18	937	991
13~14		717	293	5	56	7	1078	1119
14~15		707	347	4	44	12	1114	1156
15~16		839	349	14	49	14	1265	1318
16~17		1327	353	7	51	5	1743	1780
17~18		1772	278	10	60	17	2137	2198
18~19		1836	182	8	39	63	2128	2246
19~20		1402	175	8	33	54	1672	1774
20~21		1302	214	10	23	49	1598	1688
21~22		1231	180	4	19	11	1445	1473
合 計		17234	4234	147	796	329	22740	23709



—◆— 小客車 —▲— 小貨車 —+— 大客車 —×— 大貨車 —*— 聯結車 —■— PCU

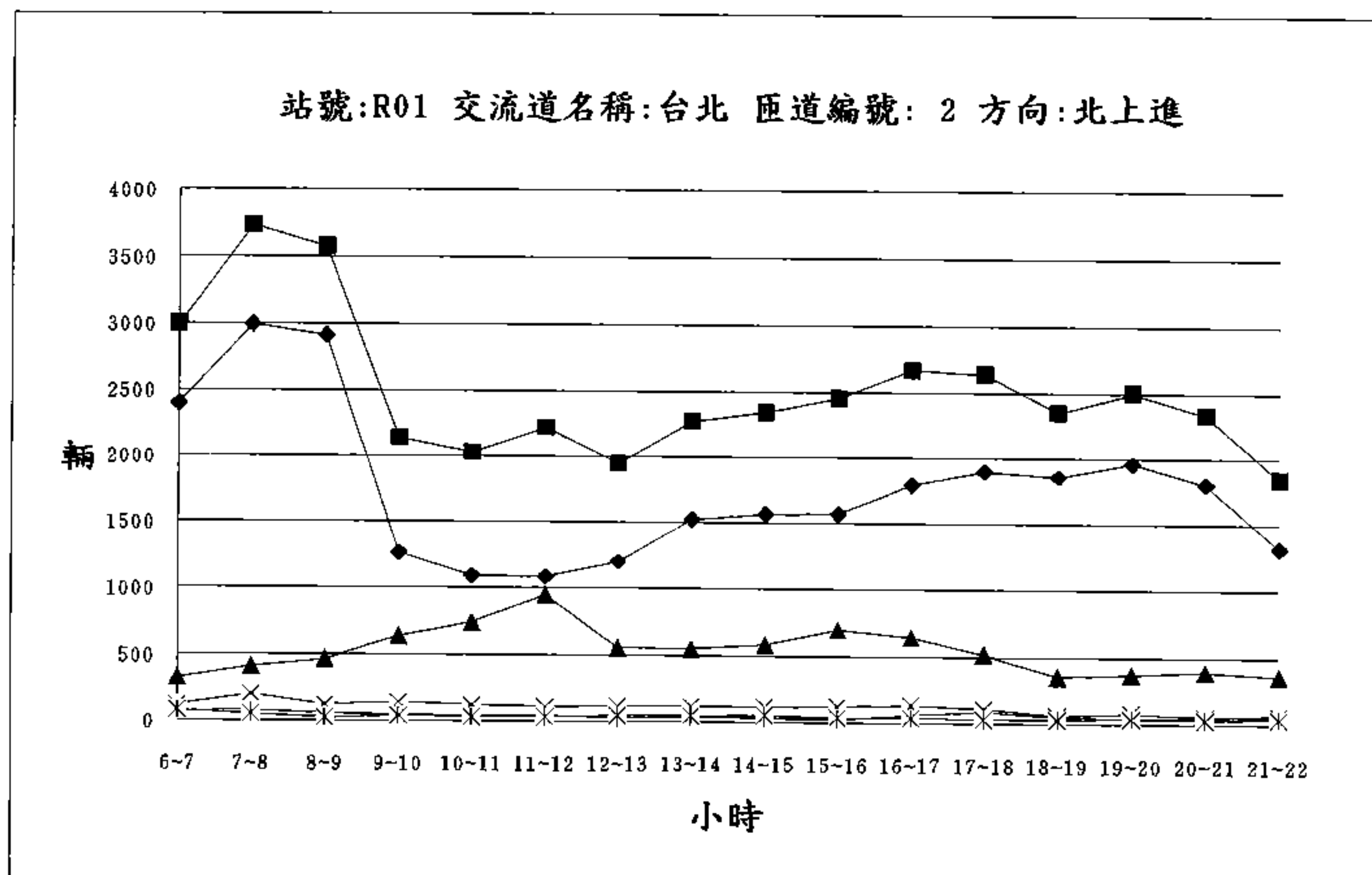
交流道編號:R01

交流道名稱:台北

匝道編號:2

方向:北上進

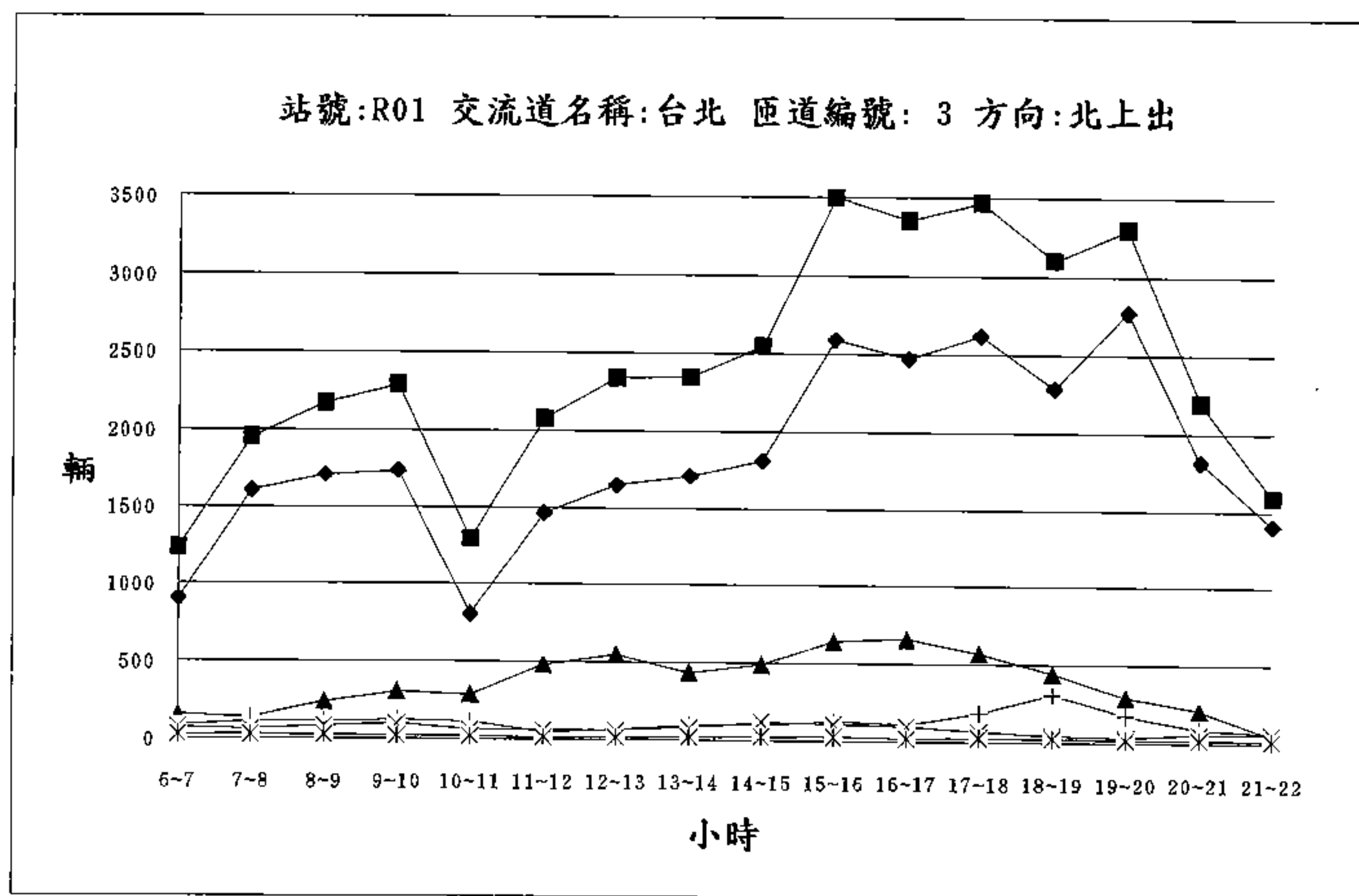
時間	車種	小客車	小貨車	大客車	大貨車	聯結車	合 計 輛 數	計 PCU
6~7		2397	324	72	121	80	2994	3211
7~8		2994	412	77	201	50	3734	3948
8~9		2910	464	53	121	22	3570	3690
9~10		1267	636	46	145	41	2135	2292
10~11		1091	741	41	120	31	2024	2151
11~12		1087	944	43	112	35	2221	2351
12~13		1200	556	29	113	45	1943	2082
13~14		1525	549	33	118	47	2272	2418
14~15		1564	582	31	115	50	2342	2490
15~16		1567	697	25	122	41	2452	2587
16~17		1794	644	58	135	41	2672	2830
17~18		1893	517	89	108	30	2637	2781
18~19		1857	356	49	58	32	2352	2454
19~20		1962	375	47	80	37	2501	2620
20~21		1801	397	47	57	33	2335	2437
21~22		1323	362	49	65	41	1840	1959
合 計		28232	8556	789	1791	656	40024	42301



—◆— 小客車 —▲— 小貨車 —+— 大客車 —×— 大貨車 —*— 聯結車 —■— PCU

交流道編號:R01 交流道名稱:台北 匝道編號:3 方向:北上出

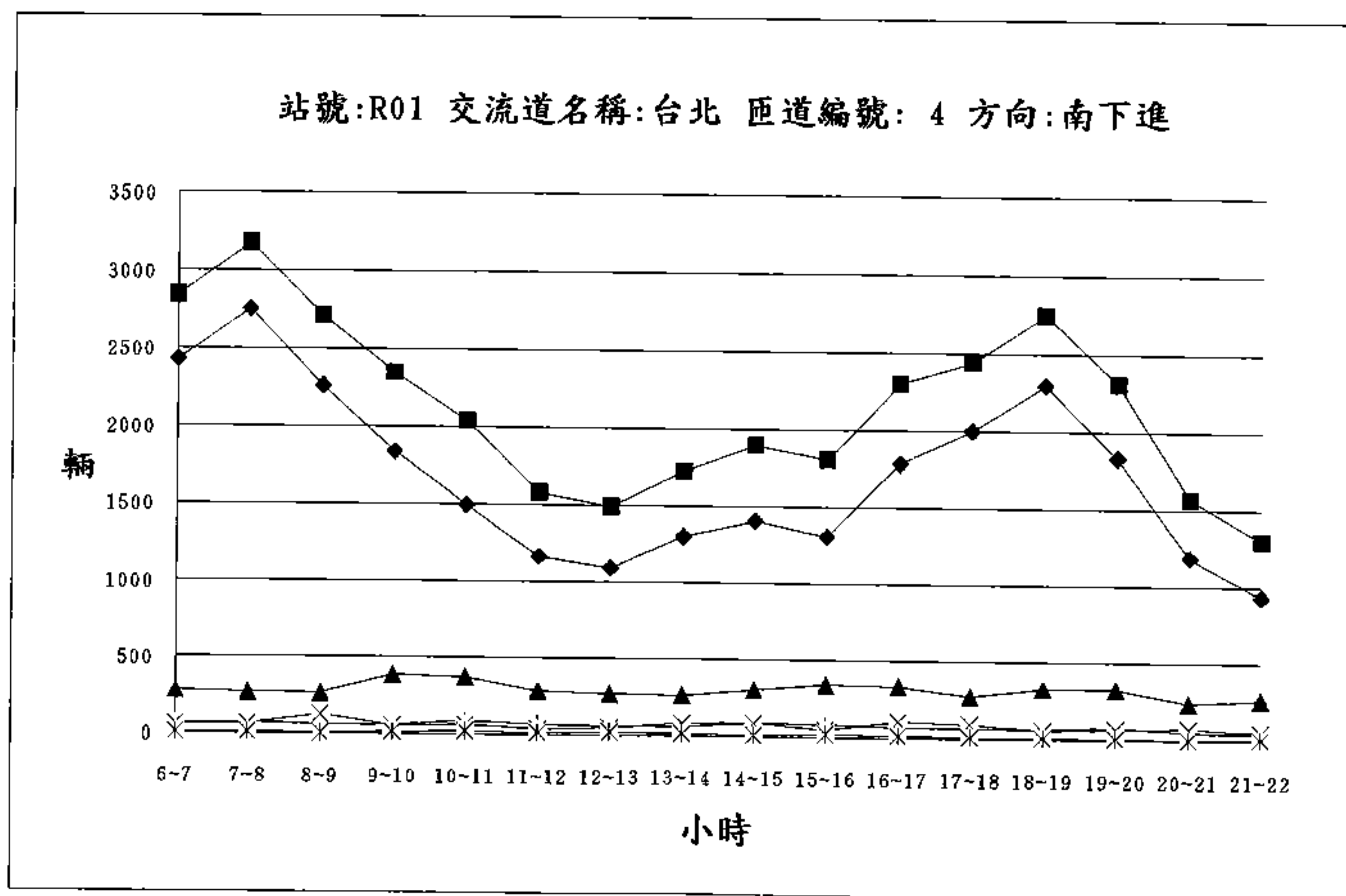
時間	車種	小客車	小貨車	大客車	大貨車	聯結車	合 輛 數	計 PCU
6~7		899	159	85	71	26	1240	1357
7~8		1602	141	114	64	28	1949	2080
8~9		1705	240	115	88	23	2171	2307
9~10		1734	309	124	100	20	2287	2429
10~11		805	292	114	63	21	1295	1415
11~12		1467	480	50	62	17	2076	2158
12~13		1645	547	69	65	17	2343	2436
13~14		1707	434	98	83	22	2344	2468
14~15		1811	490	101	119	25	2546	2694
15~16		2591	639	129	110	31	3500	3666
16~17		2473	660	109	98	19	3359	3491
17~18		2620	569	189	68	24	3470	3635
18~19		2282	442	308	45	23	3100	3311
19~20		2776	296	177	32	19	3300	3433
20~21		1818	214	86	59	21	2198	2302
21~22		1407	42	62	57	16	1584	1668
合 計		29342	5954	1930	1184	352	38762	40850



◆ 小客車 ▲ 小貨車 + 大客車 X 大貨車 * 聯結車 ■ PCU

交流道編號:R01 交流道名稱:台北 匝道編號:4 方向:南下進

時間	車種	小客車	小貨車	大客車	大貨車	聯結車	合 輛 數	計 PCU
6~7		2428	280	64	63	10	2845	2924
7~8		2755	271	74	62	11	3173	3258
8~9		2257	266	59	125	6	2713	2814
9~10		1833	387	56	54	17	2347	2428
10~11		1492	373	89	63	20	2037	2143
11~12		1166	285	69	41	13	1574	1649
12~13		1092	270	56	47	22	1487	1572
13~14		1307	259	57	81	16	1720	1813
14~15		1404	304	87	88	9	1892	1993
15~16		1311	343	81	48	18	1801	1893
16~17		1784	331	68	104	17	2304	2416
17~18		1997	276	70	92	8	2443	2536
18~19		2299	327	61	57	8	2752	2823
19~20		1826	326	83	67	11	2313	2405
20~21		1188	241	52	79	6	1566	1641
21~22		937	262	44	51	9	1303	1364
合 計		27076	4801	1070	1122	201	34270	35672



—◆— 小客車 —▲— 小貨車 —+— 大客車 —×— 大貨車 —*— 聯結車 —■— PCU

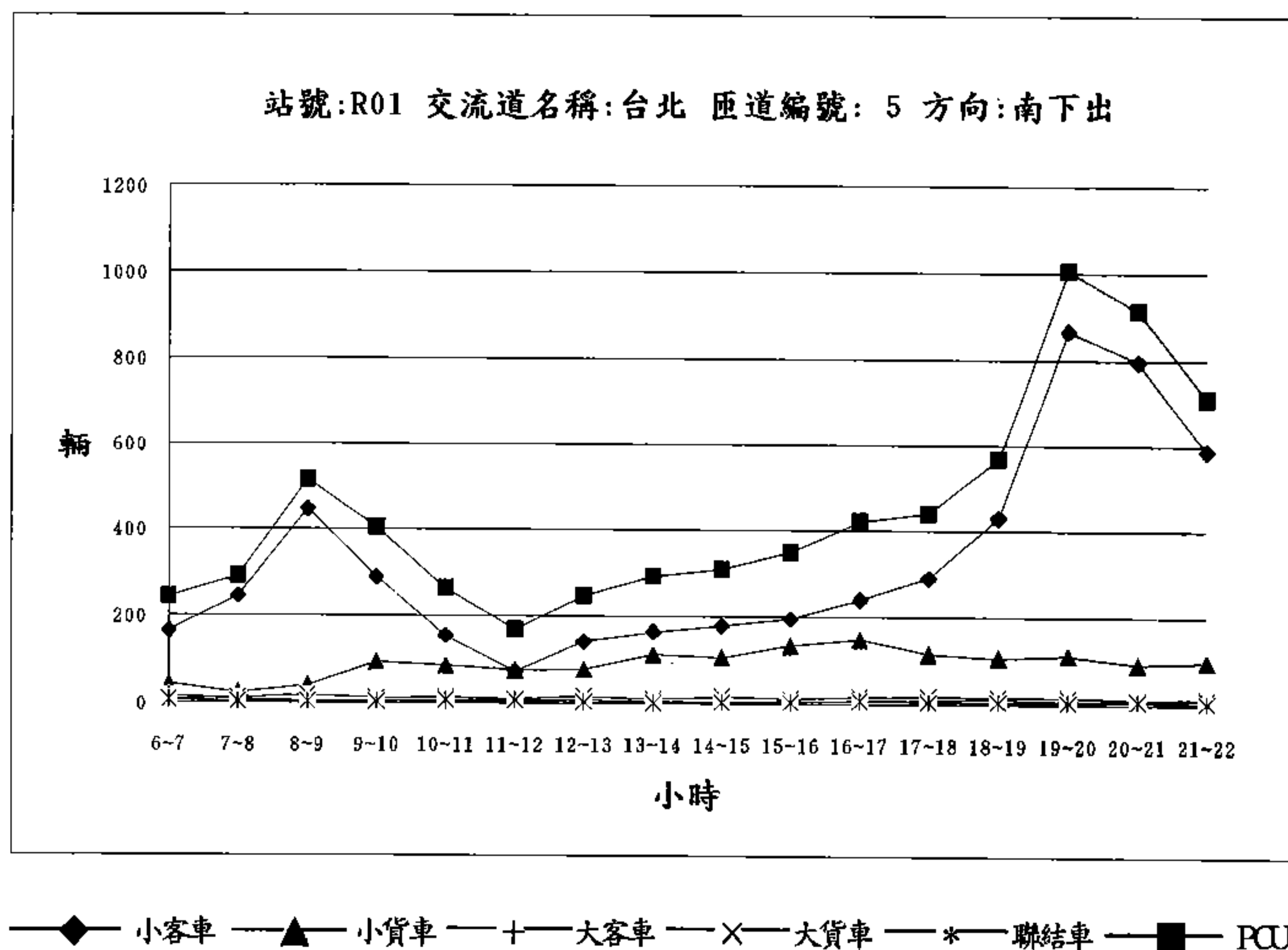
交流道編號:R01

交流道名稱:台北

匝道編號:5

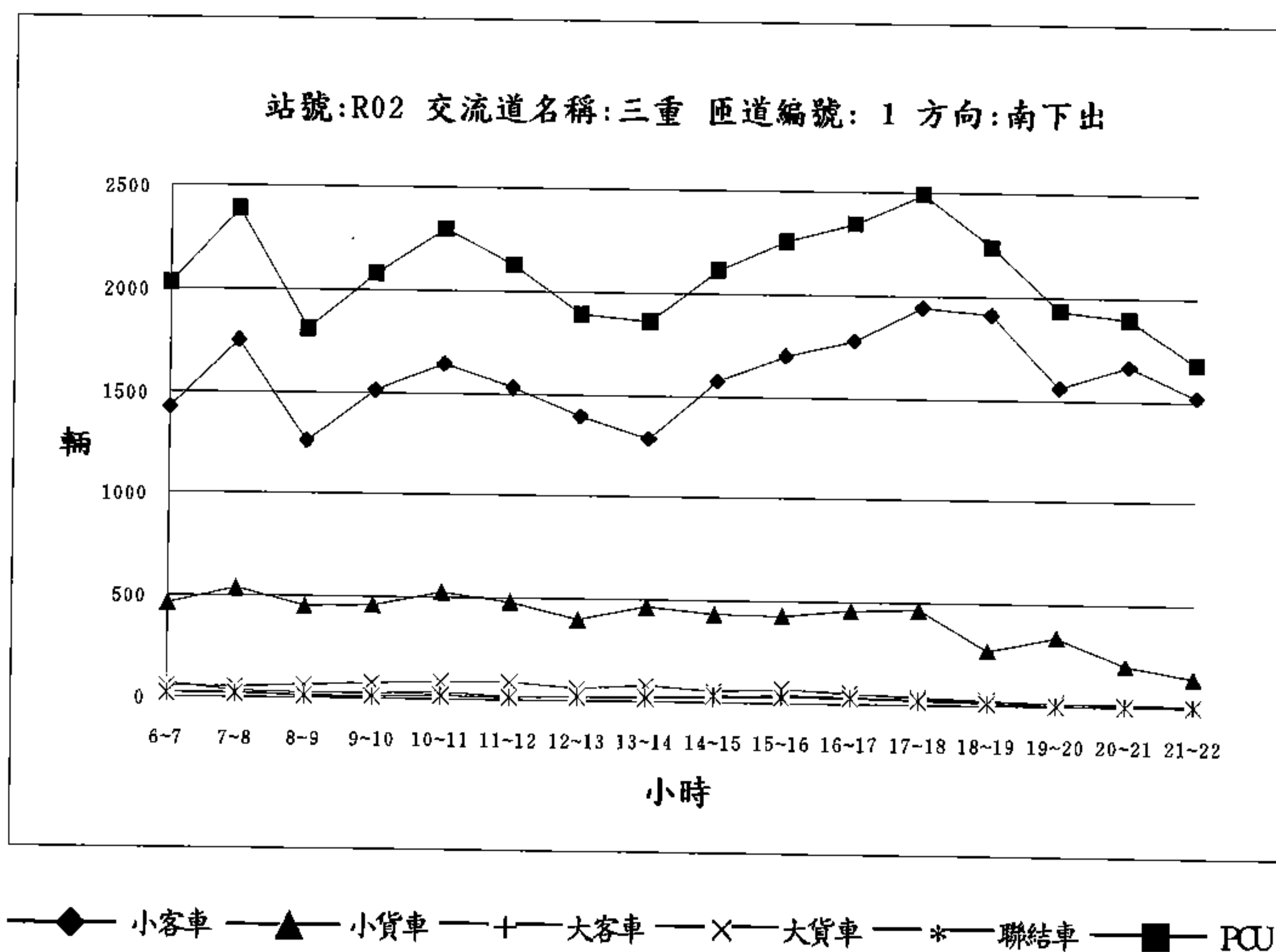
方向:南下出

時間	車種	小客車	小貨車	大客車	大貨車	聯結車	合 輛 數	計 PCU
6~7		165	43	17	10	7	242	266
7~8		244	24	8	11	3	290	304
8~9		446	40	5	18	4	513	531
9~10		289	94	5	12	3	403	416
10~11		154	85	3	14	7	263	282
11~12		72	76	5	9	6	168	184
12~13		142	77	8	17	3	247	264
13~14		163	113	5	9	2	292	302
14~15		178	106	4	17	4	309	326
15~16		195	133	6	11	3	348	361
16~17		240	149	6	16	8	419	442
17~18		291	116	9	18	5	439	460
18~19		430	105	11	16	5	567	588
19~20		865	112	8	16	5	1006	1026
20~21		796	92	8	12	6	914	933
21~22		586	97	11	13	4	711	729
合 計		5256	1462	119	219	75	7131	7414



交流道編號:R02 交流道名稱:三重 匝道編號:1 方向:南下出

時間	車種	小客車	小貨車	大客車	大貨車	聯結車	合 輛 數	計 PCU
6~7		1424	463	68	55	19	2029	2119
7~8		1750	537	31	52	19	2389	2459
8~9		1259	451	25	62	11	1808	1868
9~10		1514	457	25	74	10	2080	2145
10~11		1646	523	31	81	17	2298	2380
11~12		1533	478	16	86	12	2125	2194
12~13		1396	399	18	59	20	1892	1961
13~14		1286	465	22	74	14	1861	1930
14~15		1574	435	21	52	30	2112	2194
15~16		1701	427	36	65	29	2258	2352
16~17		1780	459	31	48	27	2345	2425
17~18		1945	465	24	34	22	2490	2552
18~19		1913	270	20	25	11	2239	2278
19~20		1563	338	15	13	4	1933	1953
20~21		1670	198	13	11	4	1896	1914
21~22		1519	141	9	5	4	1678	1691
合 計		25473	6506	405	796	253	33433	34415



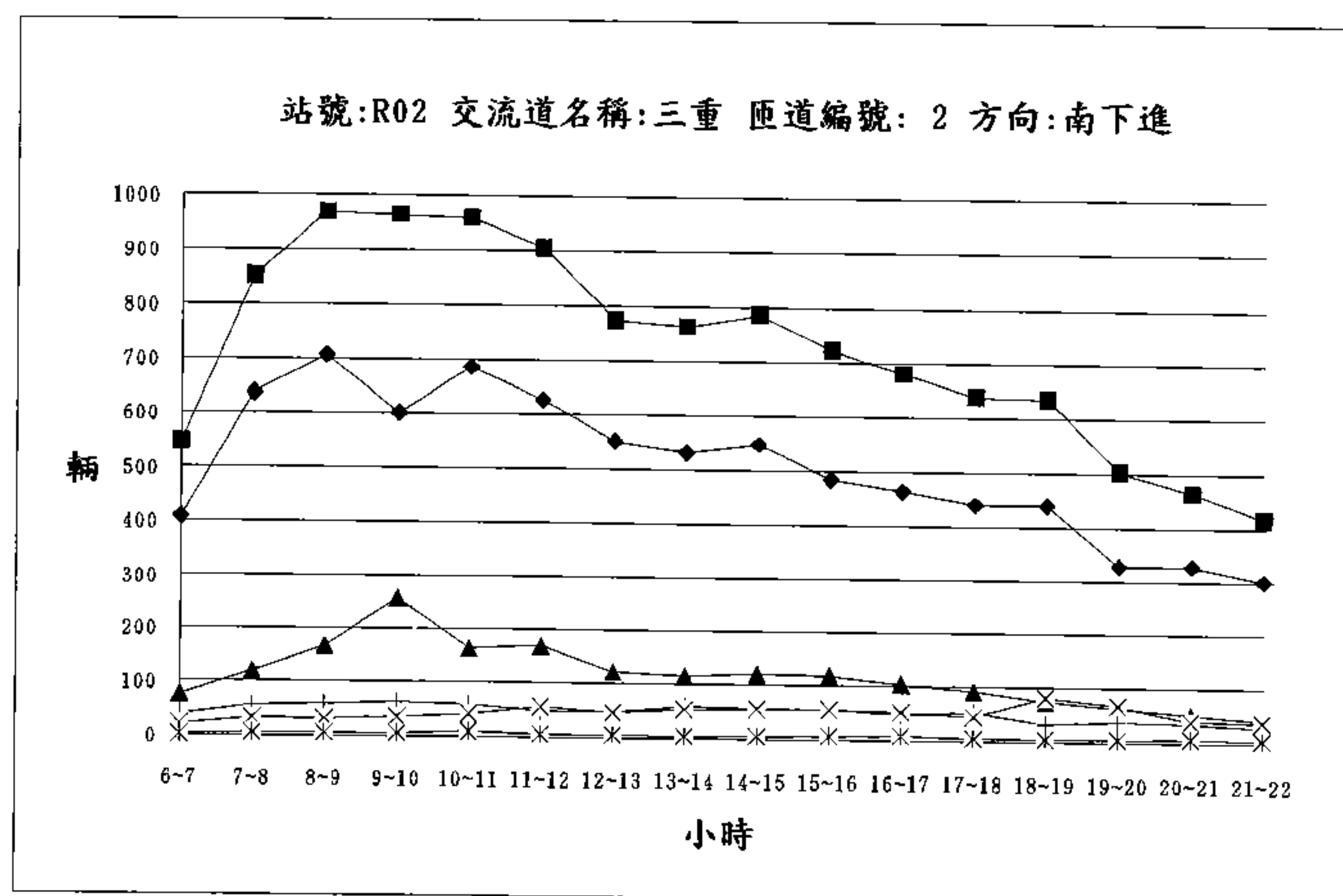
交流道編號:R02

交流道名稱:三重

匝道編號:2

方向:南下進

時間	車種	小客車	小貨車	大客車	大貨車	聯結車	合 輛 數	計 PCU
6~7		408	76	39	21	3	547	582
7~8		637	119	57	33	5	851	904
8~9		707	166	59	32	5	969	1022
9~10		600	257	64	36	6	963	1022
10~11		686	162	59	41	10	958	1023
11~12		626	168	49	57	6	906	968
12~13		552	122	49	47	5	775	831
13~14		532	115	59	54	4	764	827
14~15		548	120	57	55	6	786	851
15~16		485	117	56	57	7	722	789
16~17		465	104	49	52	9	679	743
17~18		440	93	54	45	6	638	697
18~19		440	75	33	81	6	635	701
19~20		329	64	38	67	5	503	563
20~21		329	53	36	40	7	465	514
21~22		302	41	29	39	5	416	458
合 計		8086	1852	787	757	95	11577	12495



—◆— 小客車 —▲— 小貨車 —+— 大客車 —x— 大貨車 —*— 聯結車 —■— PCU

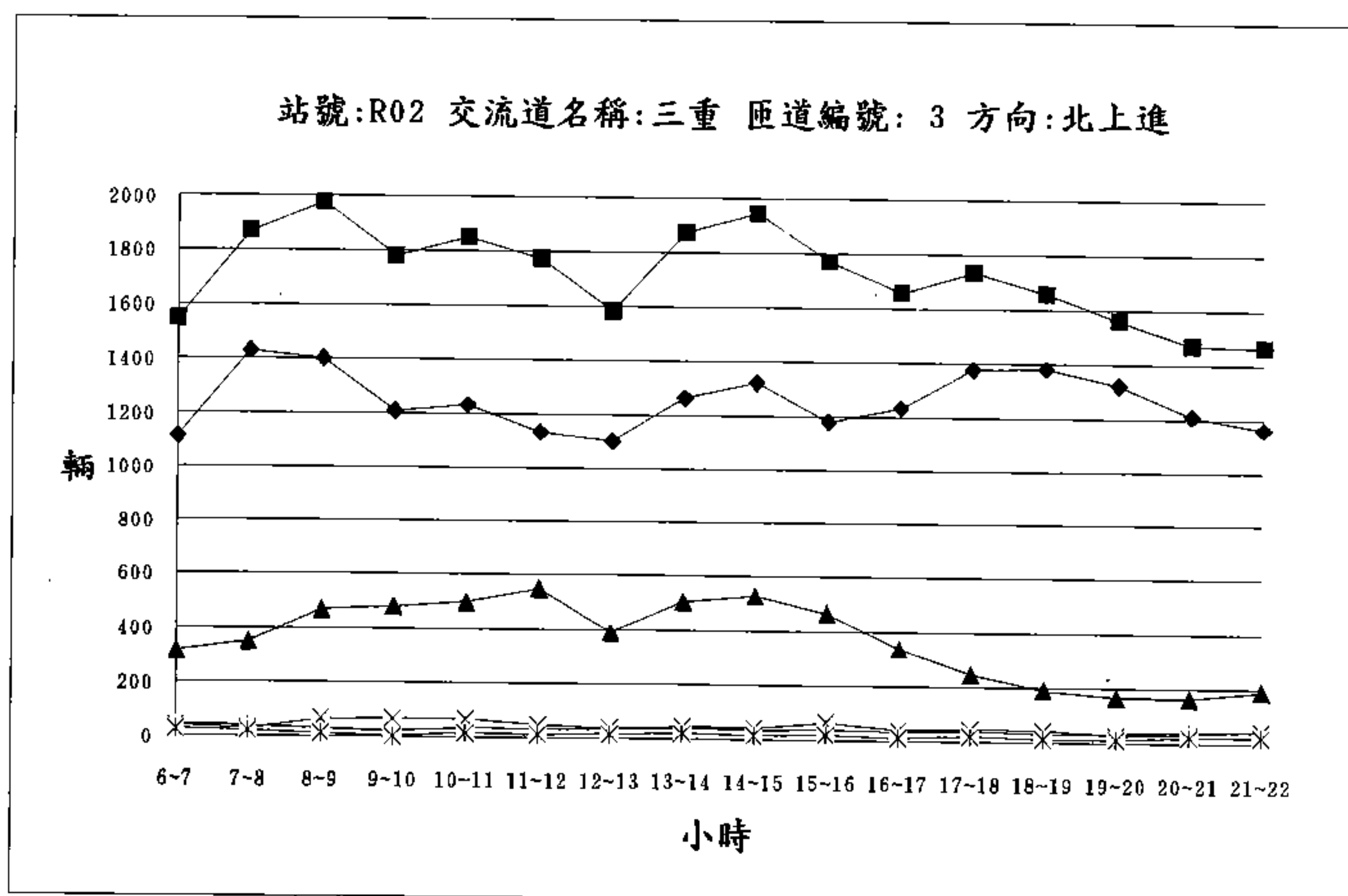
交流道編號:R02

交流道名稱:三重

匝道編號:3

方向:北上進

時間	車種	小客車	小貨車	大客車	大貨車	聯結車	合 輛 數	計 PCU
6~7		1115	317	47	41	27	1547	1632
7~8		1428	350	41	30	21	1870	1937
8~9		1400	467	31	67	11	1976	2042
9~10		1209	480	22	68	2	1781	1829
10~11		1232	499	35	69	15	1850	1925
11~12		1133	547	32	50	12	1774	1833
12~13		1103	391	35	39	15	1583	1643
13~14		1267	504	38	47	19	1875	1946
14~15		1324	527	35	44	15	1945	2007
15~16		1180	464	39	67	19	1769	1851
16~17		1233	339	32	42	12	1658	1713
17~18		1380	247	40	46	20	1733	1806
18~19		1381	191	30	44	11	1657	1711
19~20		1323	169	32	24	12	1560	1606
20~21		1211	165	41	33	21	1471	1540
21~22		1164	191	42	46	22	1465	1542
合 計		20083	5848	572	757	254	27514	28563



◆ 小客車 ▲ 小貨車 + 大客車 × 大貨車 * 聯結車 ■ PCU

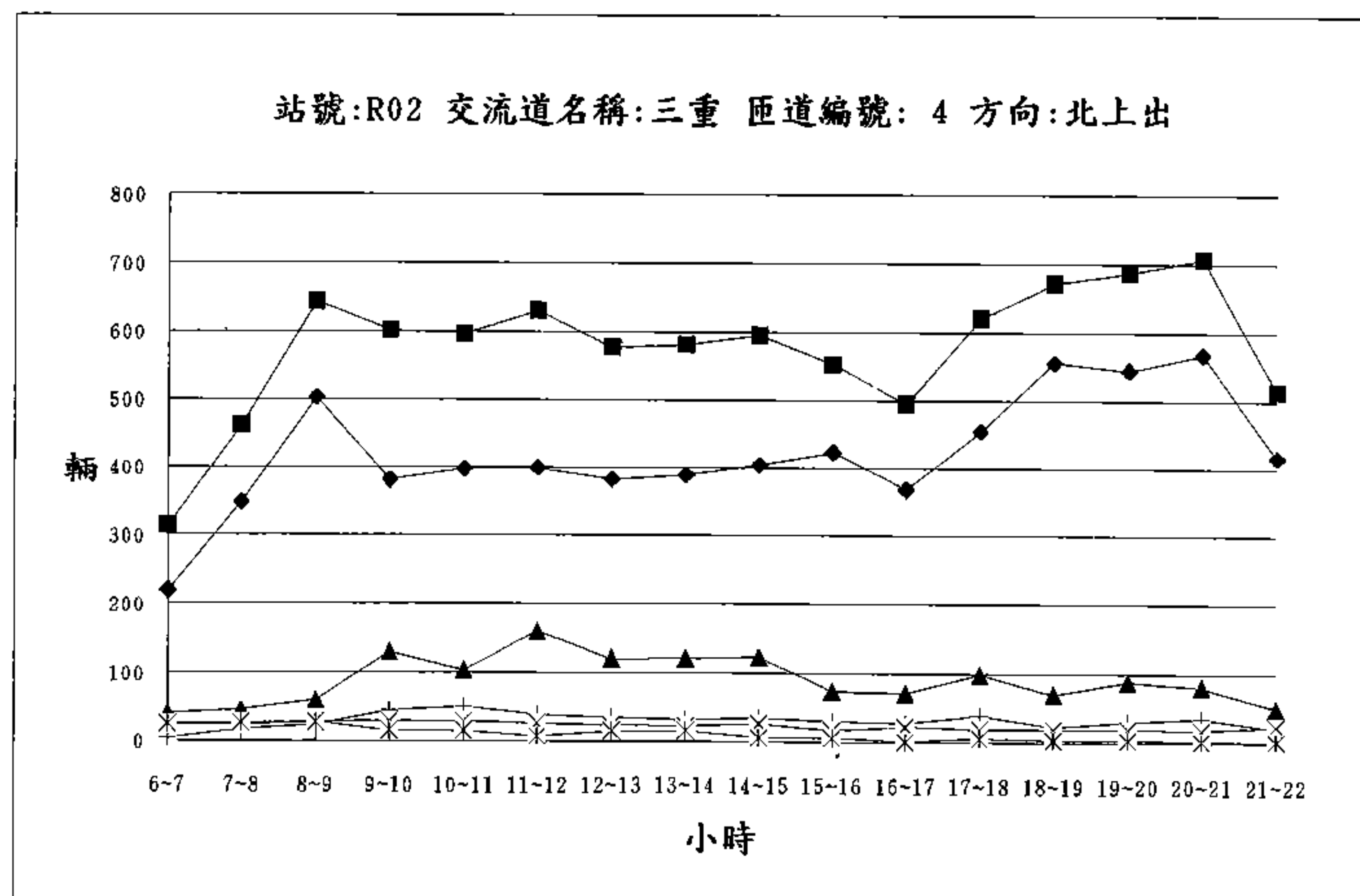
交流道編號:R02

交流道名稱:三重

匝道編號:4

方向:北上出

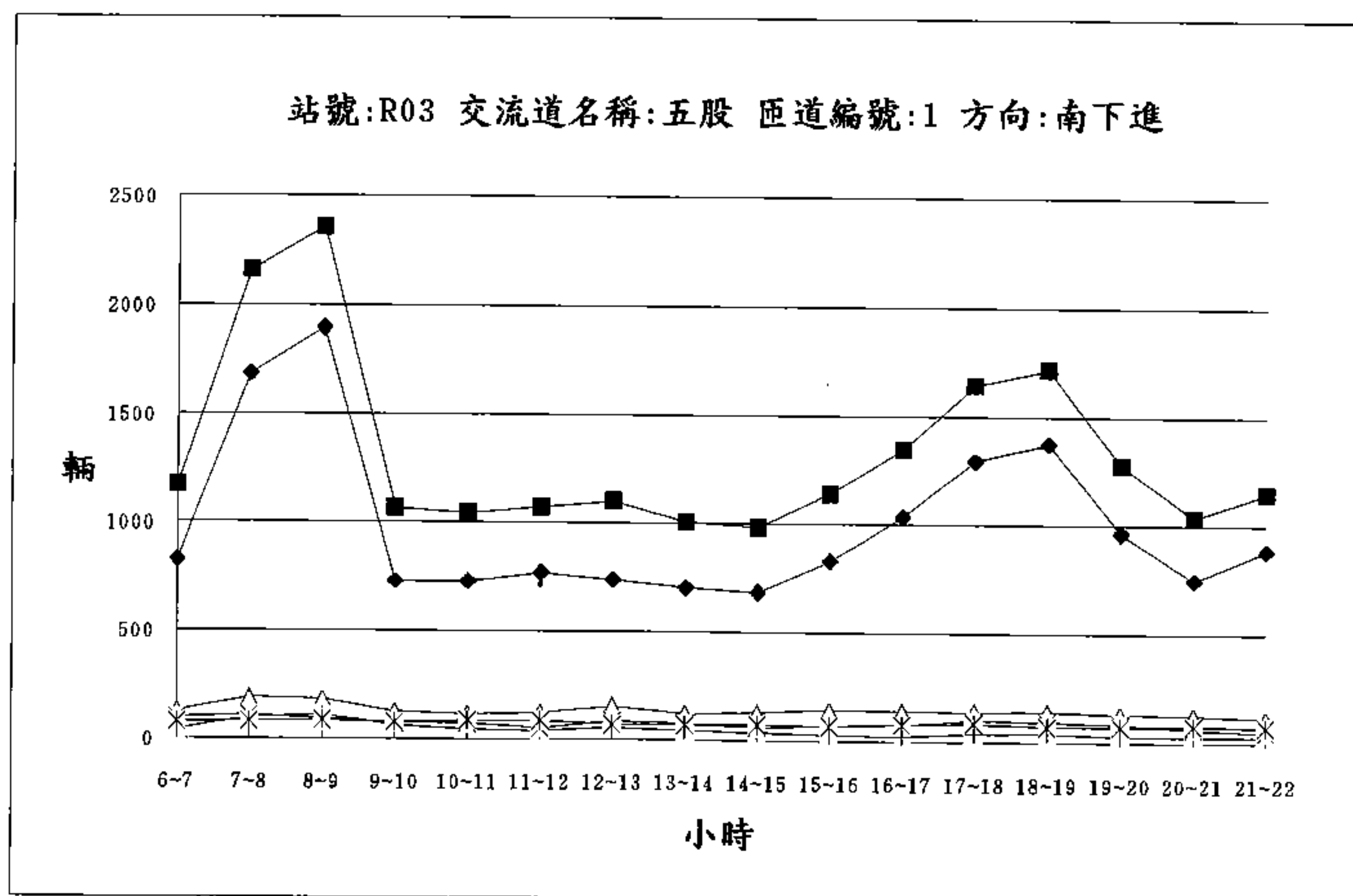
時間	車種	小客車	小貨車	大客車	大貨車	聯結車	合 計 輛 數	計 PCU
6~7		219	41	4	24	25	313	365
7~8		348	46	17	24	27	462	523
8~9		503	61	24	28	28	644	712
9~10		381	130	45	30	16	602	664
10~11		397	104	51	30	15	597	660
11~12		398	160	39	26	8	631	676
12~13		382	120	35	24	16	577	631
13~14		389	121	32	23	16	581	633
14~15		404	123	35	26	7	595	636
15~16		423	75	31	17	7	553	588
16~17		368	73	29	23	1	494	522
17~18		455	99	40	20	7	621	662
18~19		556	70	23	20	3	672	698
19~20		544	89	31	20	3	687	717
20~21		568	82	36	19	2	707	738
21~22		416	51	21	24	2	514	540
合 計		6751	1445	493	378	183	9250	9965



◆ 小客車 ▲ 小貨車 + 大客車 × 大貨車 * 聯結車 ■ PCU

交流道編號:R03 交流道名稱:五股 匝道編號:1 方向:南下進

時間	車種	小客車	小貨車	大客車	大貨車	聯結車	合 輛 數	計 PCU
6~7		829	129	40	96	75	1169	1350
7~8		1686	190	95	106	79	2156	2375
8~9		1894	181	108	91	83	2357	2581
9~10		729	124	63	72	74	1062	1241
10~11		731	113	46	71	81	1042	1222
11~12		771	121	39	53	84	1068	1240
12~13		741	153	54	81	70	1099	1272
13~14		704	118	41	75	70	1008	1171
14~15		686	127	36	60	73	982	1140
15~16		831	141	26	69	70	1137	1290
16~17		1035	139	24	74	74	1346	1506
17~18		1294	136	37	96	82	1645	1835
18~19		1372	139	41	93	71	1716	1890
19~20		966	126	29	84	71	1276	1439
20~21		750	124	27	61	74	1036	1191
21~22		886	110	29	47	73	1145	1293
合 計		15905	2171	735	1229	1204	21244	24036



◆ 小客車 ▲ 小貨車 + 大客車 X 大貨車 * 聯結車 ■ PCU

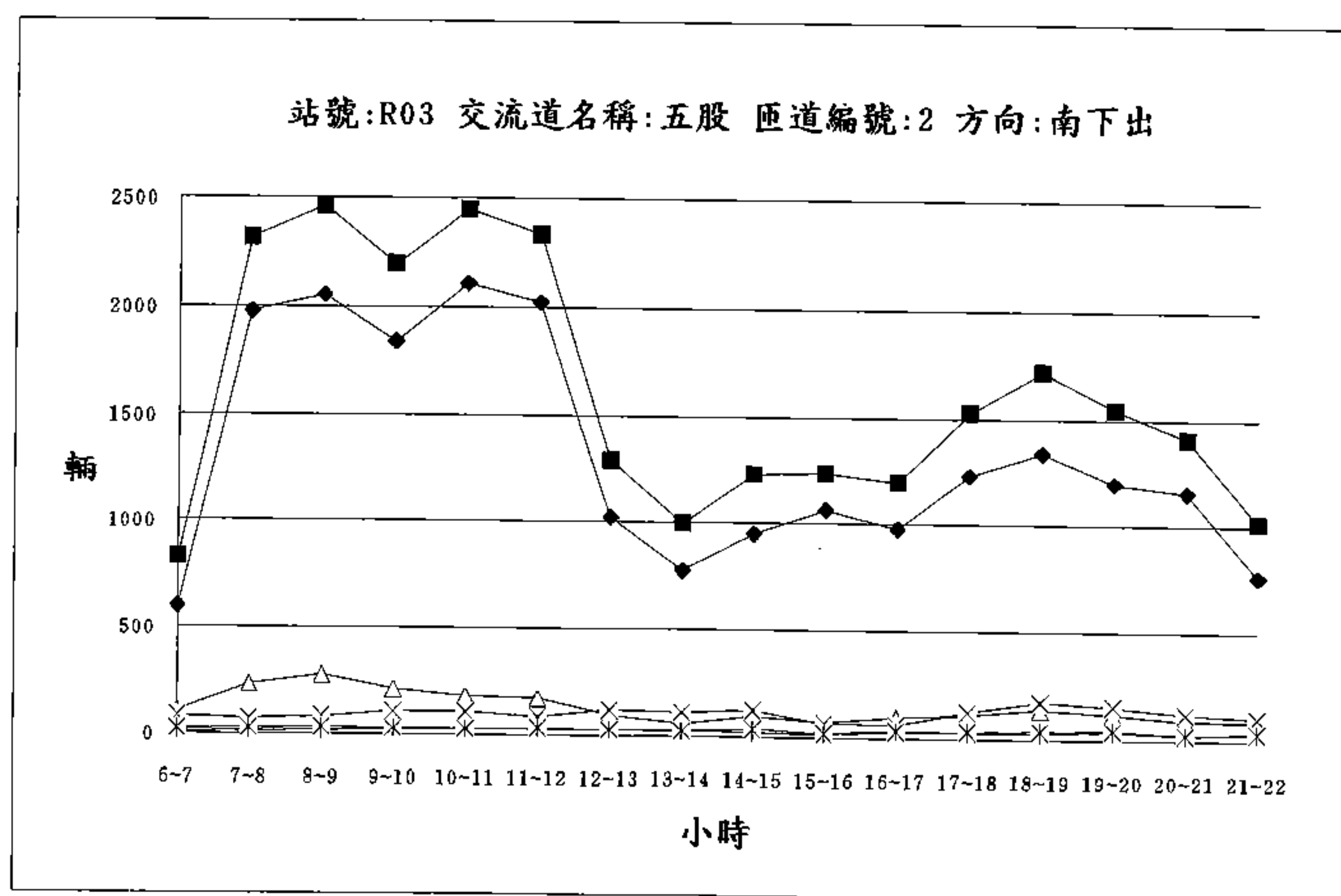
交流道編號:R03

交流道名稱:五股

匝道編號:2

方向:南下出

時間	車種	小客車	小貨車	大客車	大貨車	聯結車	合 輛 數	計 PCU
6~7		597	105	12	84	23	821	904
7~8		1977	230	15	71	29	2322	2409
8~9		2055	275	16	84	32	2462	2560
9~10		1837	208	23	105	26	2199	2302
10~11		2110	180	28	105	28	2451	2560
11~12		2022	171	29	86	31	2339	2443
12~13		1023	95	27	120	27	1292	1406
13~14		774	60	26	109	25	994	1099
14~15		951	97	22	125	37	1232	1361
15~16		1062	73	17	67	19	1238	1309
16~17		978	95	29	63	33	1198	1294
17~18		1233	110	29	125	32	1529	1654
18~19		1343	138	27	173	39	1720	1879
19~20		1198	118	38	151	42	1547	1705
20~21		1157	90	21	121	23	1412	1518
21~22		759	86	34	104	31	1014	1130
合 計		21076	2131	393	1693	477	25770	27533



—◆— 小客車 —▲— 小貨車 —+— 大客車 —×— 大貨車 —*— 聯結車 —■— PCU

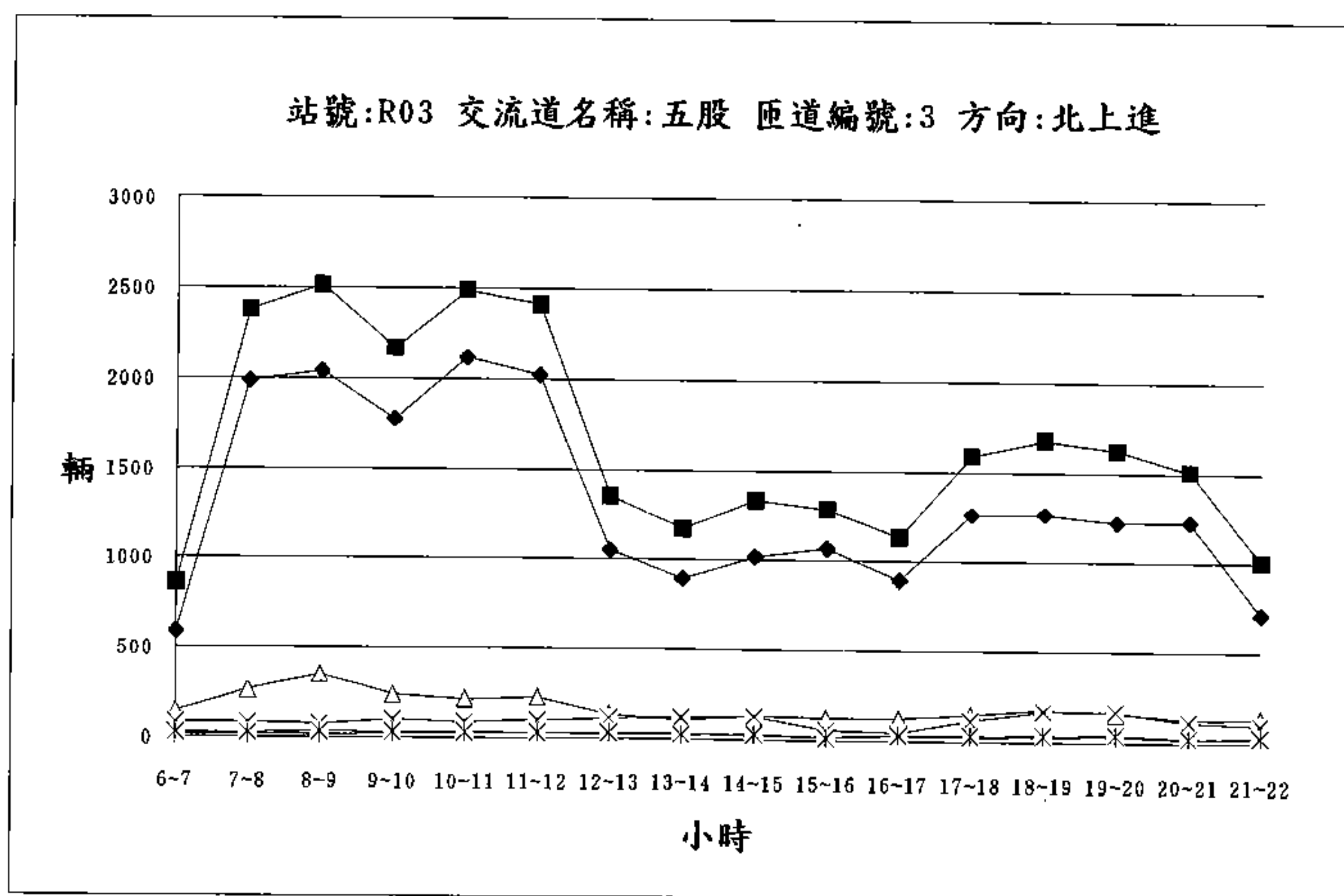
交流道編號:R03

交流道名稱:五股

匝道編號:3

方向:北上進

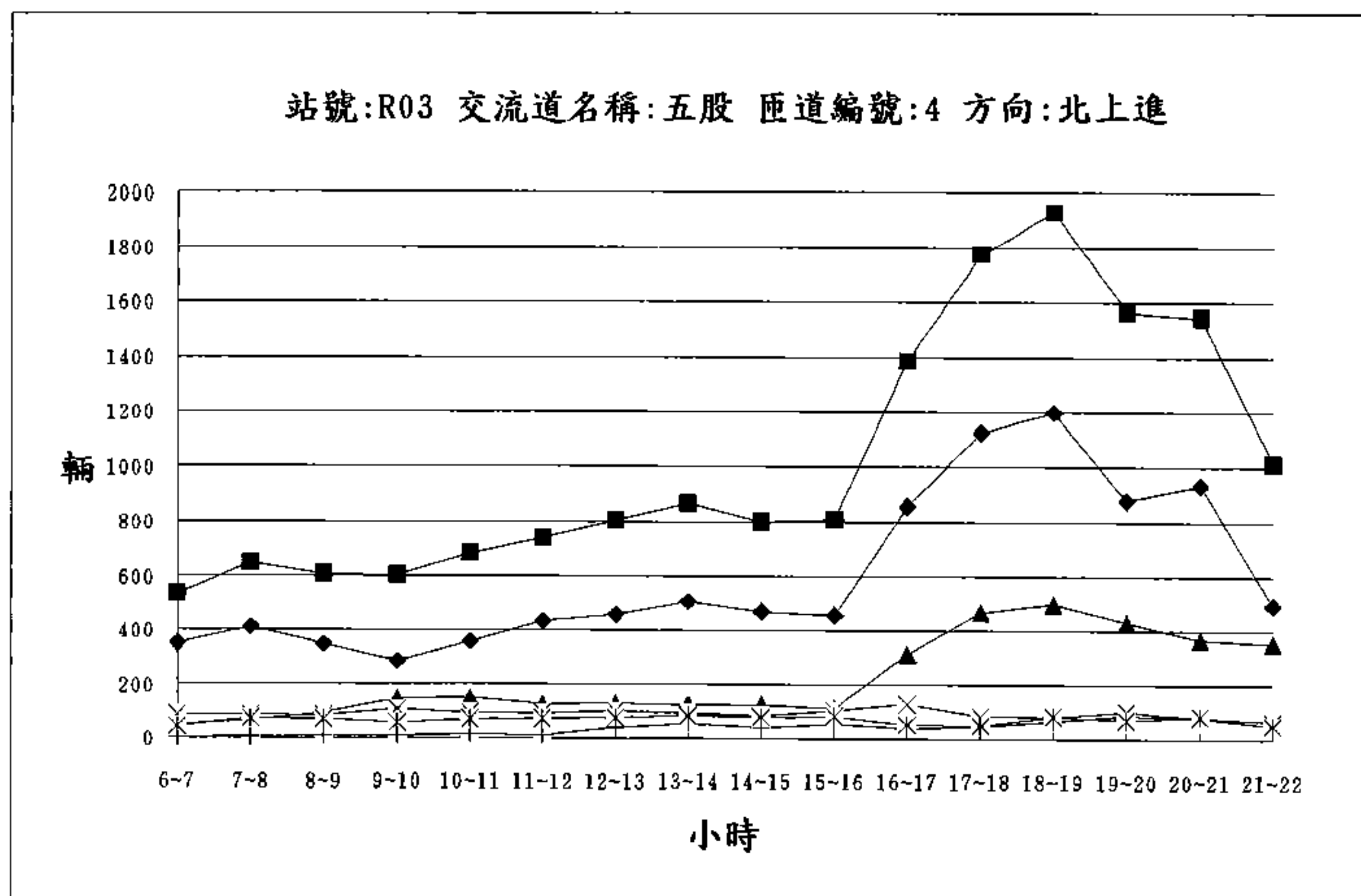
時間	車種	小客車	小貨車	大客車	大貨車	聯結車	合 輛 數	計 PCU
6~7		588	143	14	85	27	857	947
7~8		1988	266	15	83	25	2377	2464
8~9		2038	350	16	76	33	2513	2609
9~10		1775	241	20	101	31	2168	2275
10~11		2117	216	30	88	34	2485	2595
11~12		2025	227	29	100	29	2410	2518
12~13		1051	134	27	112	28	1352	1464
13~14		894	103	28	122	25	1172	1285
14~15		1016	133	24	128	34	1335	1462
15~16		1064	123	20	60	18	1285	1352
16~17		894	126	30	48	32	1130	1217
17~18		1261	150	27	117	33	1588	1710
18~19		1265	177	29	170	38	1679	1836
19~20		1222	160	34	170	42	1628	1793
20~21		1222	127	20	113	24	1506	1609
21~22		709	131	30	100	28	998	1105
合 計		21129	2807	393	1673	481	26483	28241



—◆— 小客車 —▲— 小貨車 —+— 大客車 —×— 大貨車 —*— 聯結車 —■— PCU

交流道編號:R03 交流道名稱:五股 匝道編號:4 方向:北上進

時間	車種	小客車	小貨車	大客車	大貨車	聯結車	合 輛 數	計 PCU
6~7		350	50	4	88	44	536	648
7~8		411	67	6	88	75	647	807
8~9		347	94	8	85	72	606	761
9~10		285	145	7	108	59	604	750
10~11		356	150	14	95	70	685	845
11~12		434	127	11	93	75	740	905
12~13		457	129	41	101	76	804	989
13~14		506	125	54	94	86	865	1068
14~15		468	124	43	85	79	799	982
15~16		454	112	54	106	82	808	1011
16~17		856	311	39	129	52	1387	1549
17~18		1126	466	46	85	49	1772	1911
18~19		1196	499	65	82	84	1926	2126
19~20		876	430	87	102	71	1566	1767
20~21		934	367	81	81	82	1545	1749
21~22		494	353	50	65	51	1013	1147
合 計		9550	3549	610	1487	1107	16303	19015



—◆— 小客車 —▲— 小貨車 —+— 大客車 —X— 大貨車 —*— 聯結車 —■— PCU

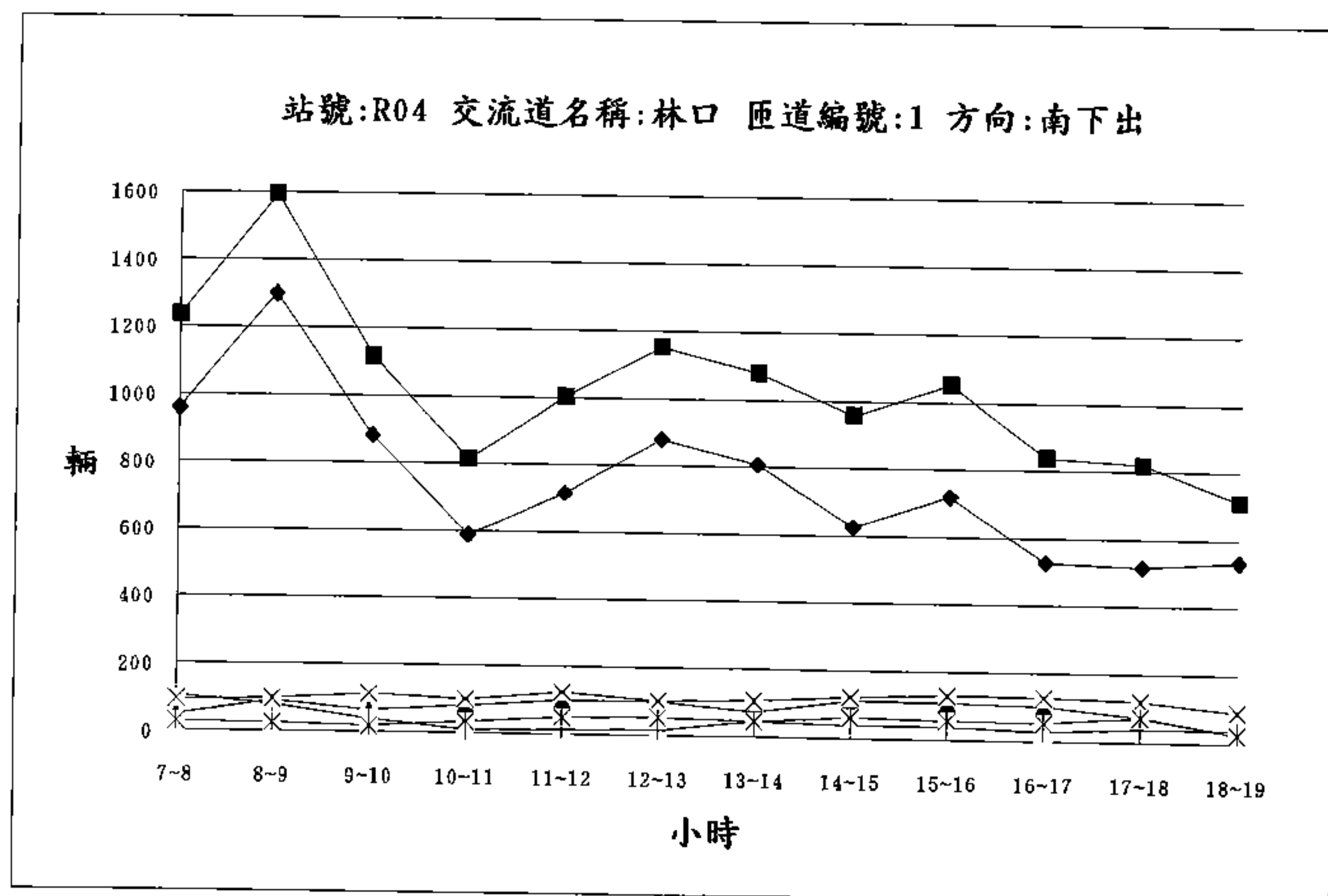
交流道編號:R04

交流道名稱:林口

匝道編號:1

方向:南下出

時間	車種	小客車	小貨車	大客車	大貨車	聯結車	合 輛 數	計 PCU
7~8		960	49	105	94	28	1236	1378
8~9		1300	91	79	98	26	1594	1722
9~10		881	64	38	114	19	1116	1221
10~11		588	82	9	100	34	813	919
11~12		716	99	15	123	52	1005	1152
12~13		880	99	17	102	54	1152	1293
13~14		807	74	46	107	46	1080	1226
14~15		626	111	39	121	62	959	1132
15~16		719	108	39	130	57	1053	1223
16~17		526	101	27	129	54	837	996
17~18		517	74	39	119	71	820	1006
18~19		533	26	39	90	26	714	818
合 計		9053	978	492	1327	529	12379	14086



—◆— 小客車 —▲— 小貨車 —+— 大客車 —×— 大貨車 —*— 聯結車 —■— PCU

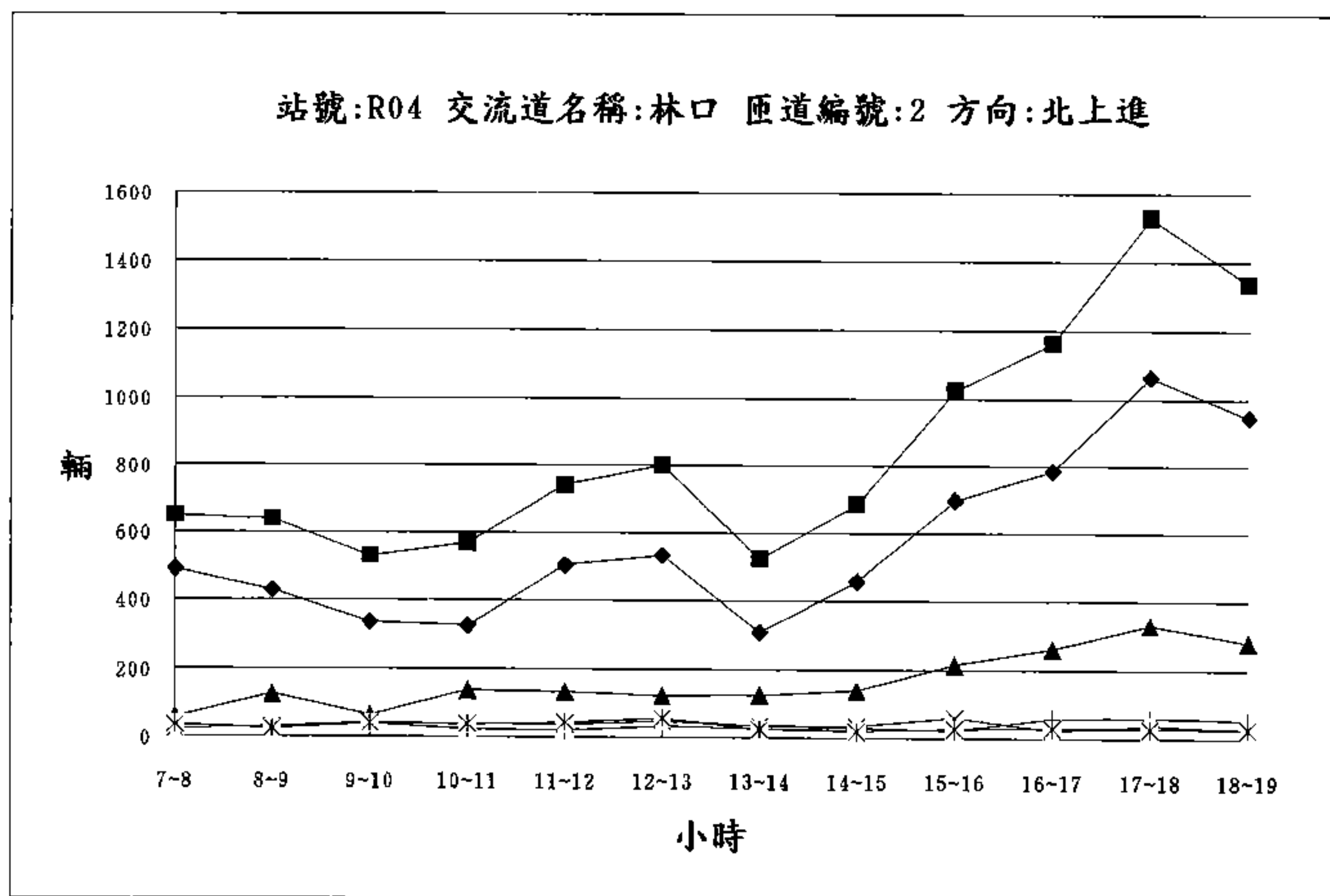
交流道編號:R04

交流道名稱:林口

匝道編號:2

方向:北上進

時間	車種	小客車	小貨車	大客車	大貨車	聯結車	合 輛 數	計 PCU
7~8		490	61	38	24	37	650	737
8~9		428	128	26	31	26	639	707
9~10		337	67	40	42	43	529	635
10~11		326	140	23	40	39	568	658
11~12		502	135	21	38	45	741	838
12~13		532	125	35	50	59	801	932
13~14		307	127	28	36	25	523	593
14~15		456	142	29	37	20	684	747
15~16		695	215	24	62	28	1024	1109
16~17		785	261	61	23	31	1161	1250
17~18		1065	330	63	39	30	1527	1623
18~19		947	281	55	27	27	1337	1419
合 計		6870	2012	443	449	410	10184	11248



◆ 小客車 ▲ 小貨車 + 大客車 X 大貨車 * 聯結車 ■ PCU

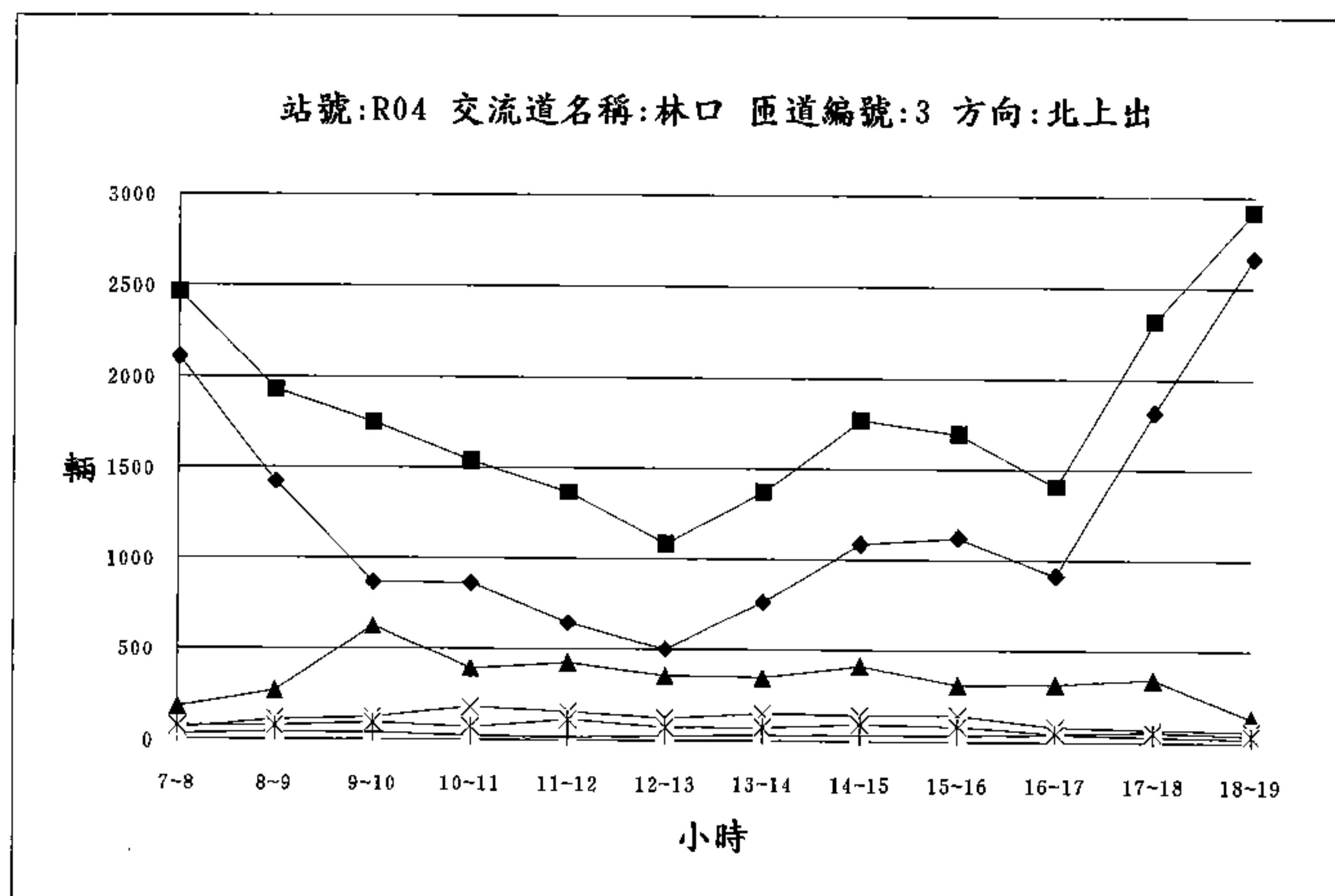
交流道編號:R04

交流道名稱:林口

匝道編號:3

方向:北上出

時間	車種	小客車	小貨車	大客車	大貨車	聯結車	合 輛 數	計 PCU
7~8		2110	181	30	63	80	2464	2631
8~9		1420	268	44	113	82	1927	2129
9~10		869	622	41	124	98	1754	1984
10~11		866	391	24	183	72	1536	1748
11~12		642	425	18	158	117	1360	1624
12~13		498	354	28	126	77	1083	1276
13~14		761	349	31	152	71	1364	1562
14~15		1085	412	34	146	96	1773	2007
15~16		1119	311	34	147	85	1696	1914
16~17		914	315	42	86	48	1405	1541
17~18		1819	342	31	70	55	2317	2450
18~19		2664	133	21	63	38	2919	3018
合 計		14767	4103	378	1431	919	21598	23884



—◆— 小客車 —▲— 小貨車 —+— 大客車 —X— 大貨車 —*— 聯結車 —■— PCU

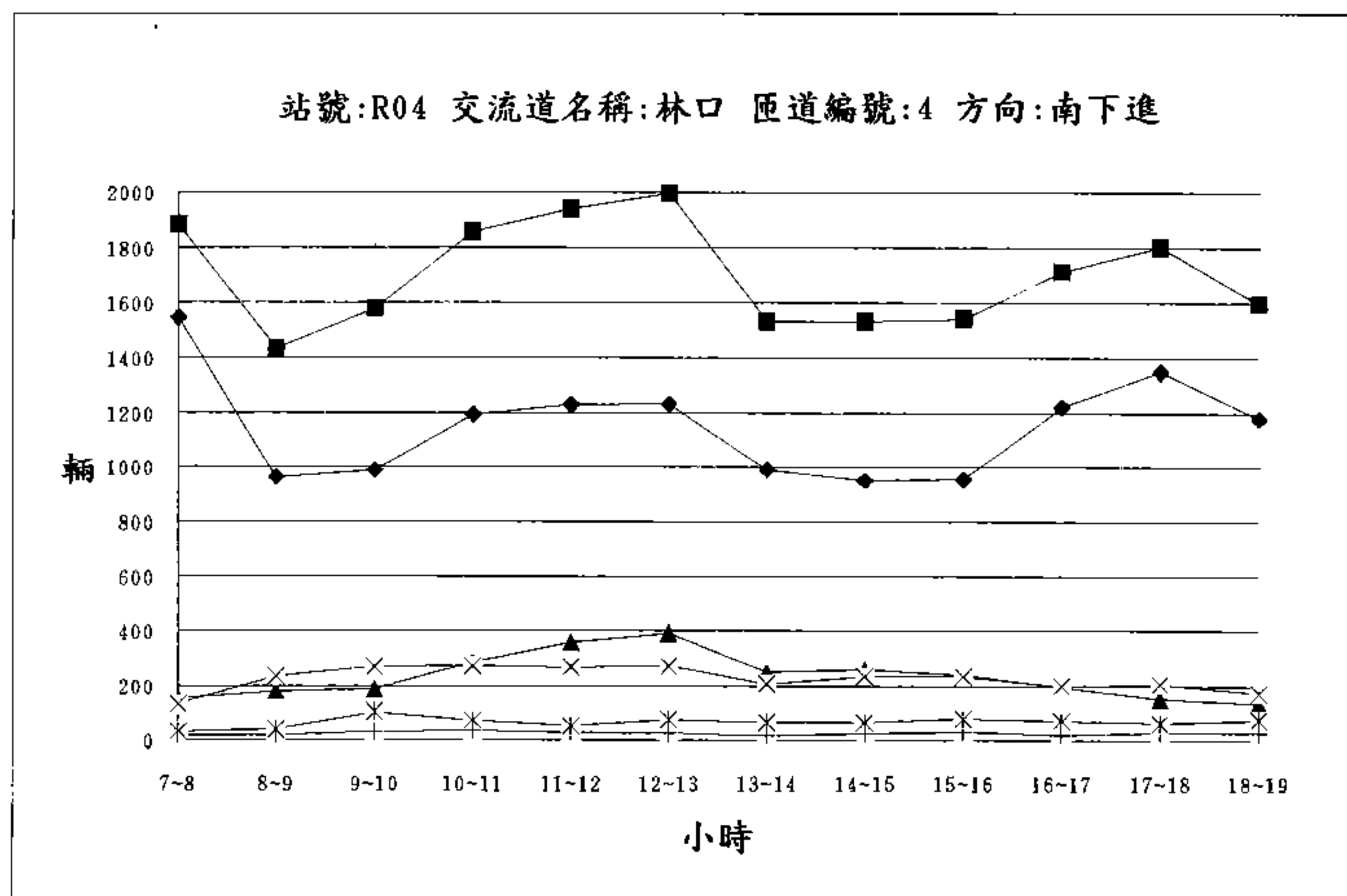
交流道編號:R04

交流道名稱:林口

匝道編號:4

方向:南下進

時間	車種	小客車	小貨車	大客車	大貨車	聯結車	合 計 輛 數	計 PCU
7~8		1547	153	17	134	32	1883	2007
8~9		961	180	18	233	41	1433	1620
9~10		987	187	32	269	104	1579	1886
10~11		1195	285	34	271	72	1857	2118
11~12		1232	358	30	266	54	1940	2169
12~13		1235	390	25	272	76	1998	2261
13~14		991	250	19	206	67	1533	1746
14~15		948	258	26	233	68	1533	1765
15~16		954	239	33	235	80	1541	1795
16~17		1223	197	22	199	72	1713	1932
17~18		1351	152	29	207	65	1804	2020
18~19		1181	136	28	175	75	1595	1809
合 計		13805	2785	313	2700	806	20409	23128



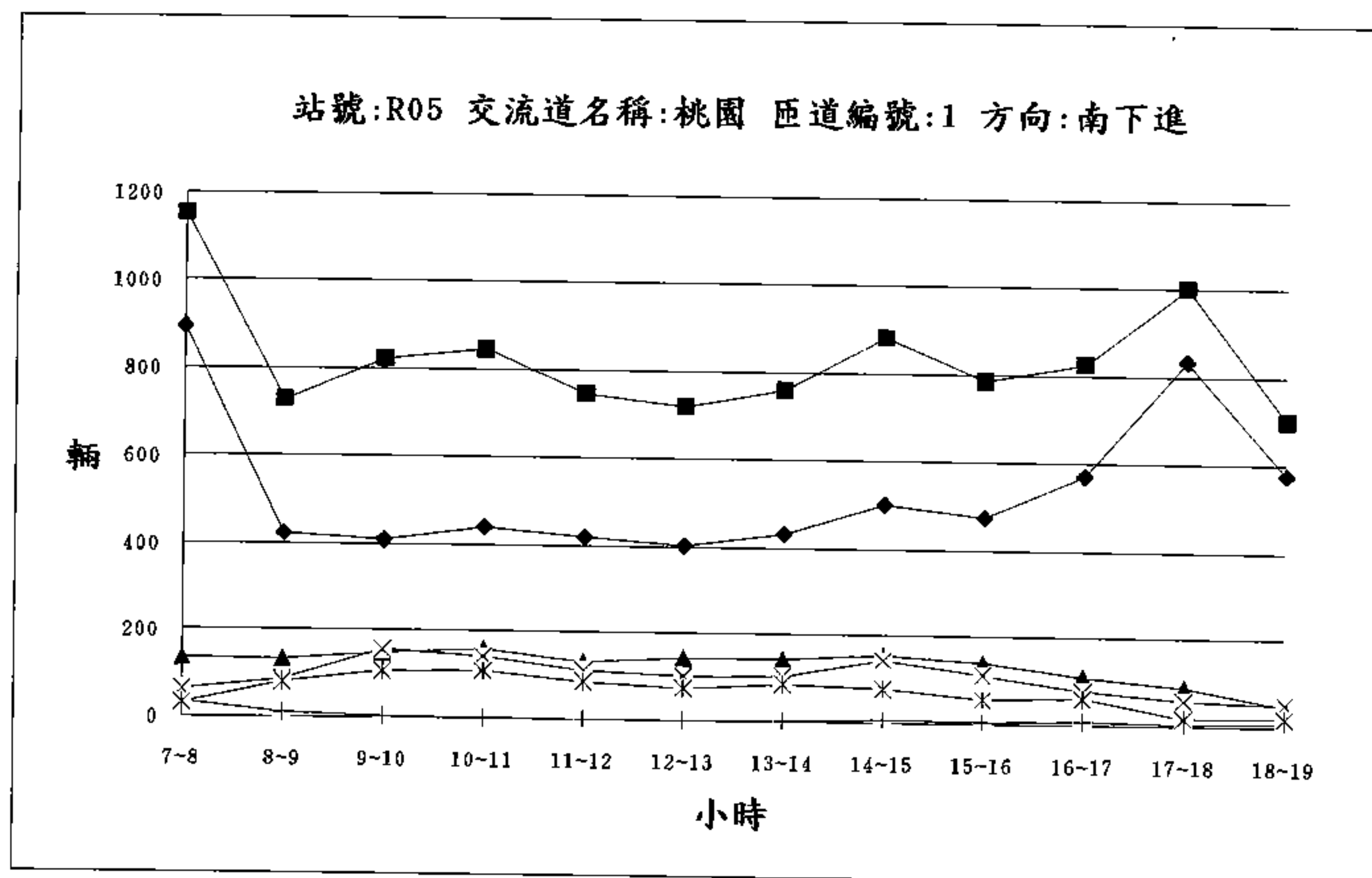
交流道編號:R05

交流道名稱:桃園

匝道編號:1

方向:南下進

時間	車種	小客車	小貨車	大客車	大貨車	聯結車	合 輛 數	計 PCU
7~8		893	134	34	62	30	1153	1246
8~9		423	133	9	84	79	728	893
9~10		410	148	3	156	104	821	1057
10~11		441	157	1	141	106	846	1076
11~12		420	130	0	111	85	746	929
12~13		403	143	0	100	73	719	879
13~14		431	143	1	101	84	760	937
14~15		501	154	7	142	78	882	1074
15~16		475	139	5	111	55	785	926
16~17		572	109	8	77	60	826	959
17~18		834	87	5	57	18	1001	1059
18~19		576	46	8	51	19	700	758
合 計		6379	1523	81	1193	791	9967	11793



◆ 小客車 ▲ 小貨車 + 大客車 × 大貨車 * 聯結車 ■ PCU

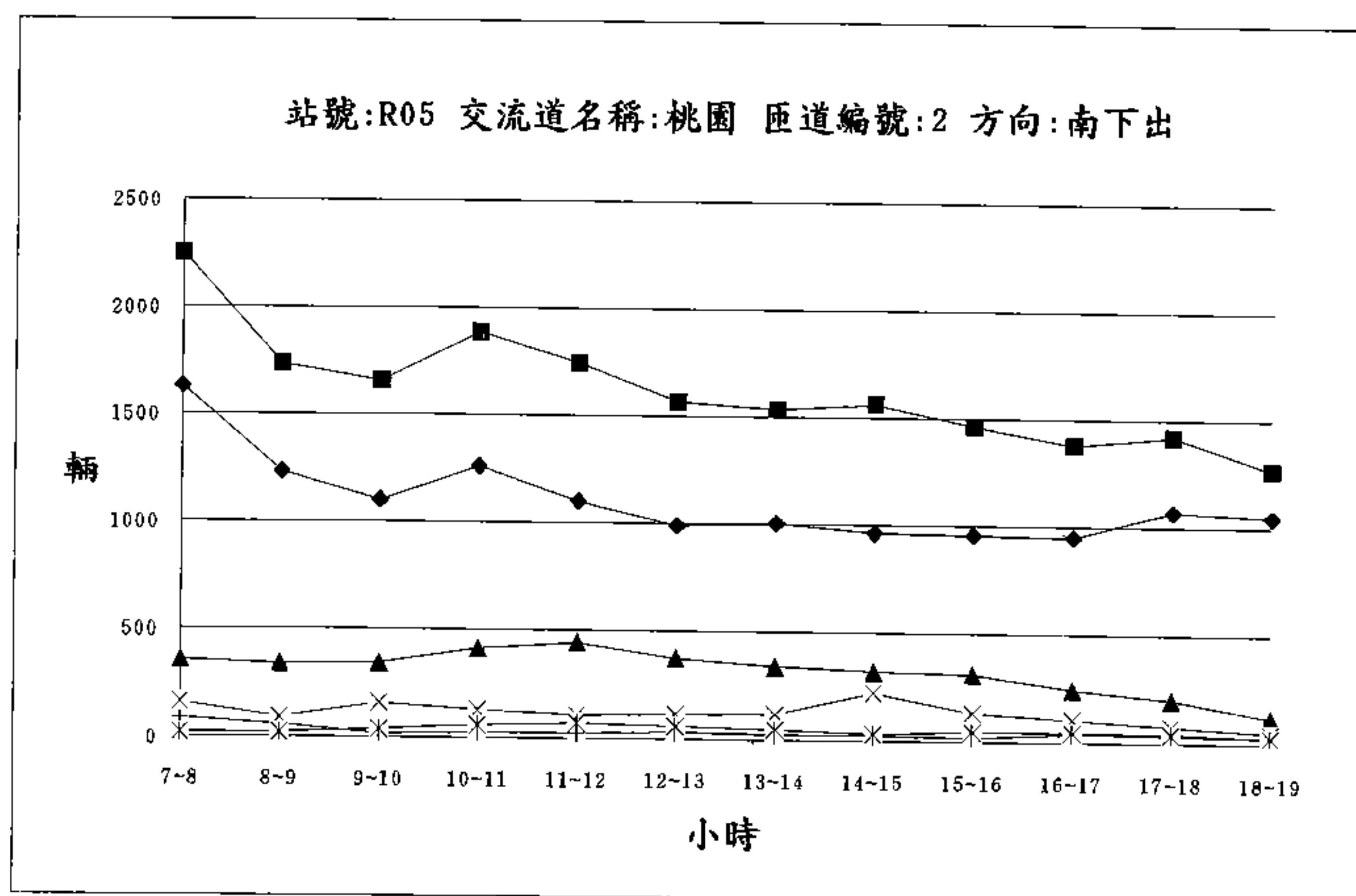
交流道編號:R05

交流道名稱:桃園

匝道編號:2

方向:南下出

時間	車種	小客車	小貨車	大客車	大貨車	聯結車	合 計 輛 數	計 PCU
7~8		1626	354	89	158	21	2248	2403
8~9		1234	335	54	90	19	1732	1833
9~10		1099	342	18	159	37	1655	1799
10~11		1261	413	25	128	57	1884	2046
11~12		1100	442	24	108	70	1744	1915
12~13		989	373	30	114	59	1565	1726
13~14		1001	340	25	118	49	1533	1678
14~15		963	320	24	221	32	1560	1731
15~16		956	312	17	134	45	1464	1607
16~17		949	243	38	104	46	1380	1520
17~18		1070	201	34	76	41	1422	1539
18~19		1049	118	27	48	28	1270	1350
合 計		13297	3793	405	1458	504	19457	21147



—◆— 小客車 —▲— 小貨車 —+— 大客車 —x— 大貨車 —*— 聯結車 —■— PCU

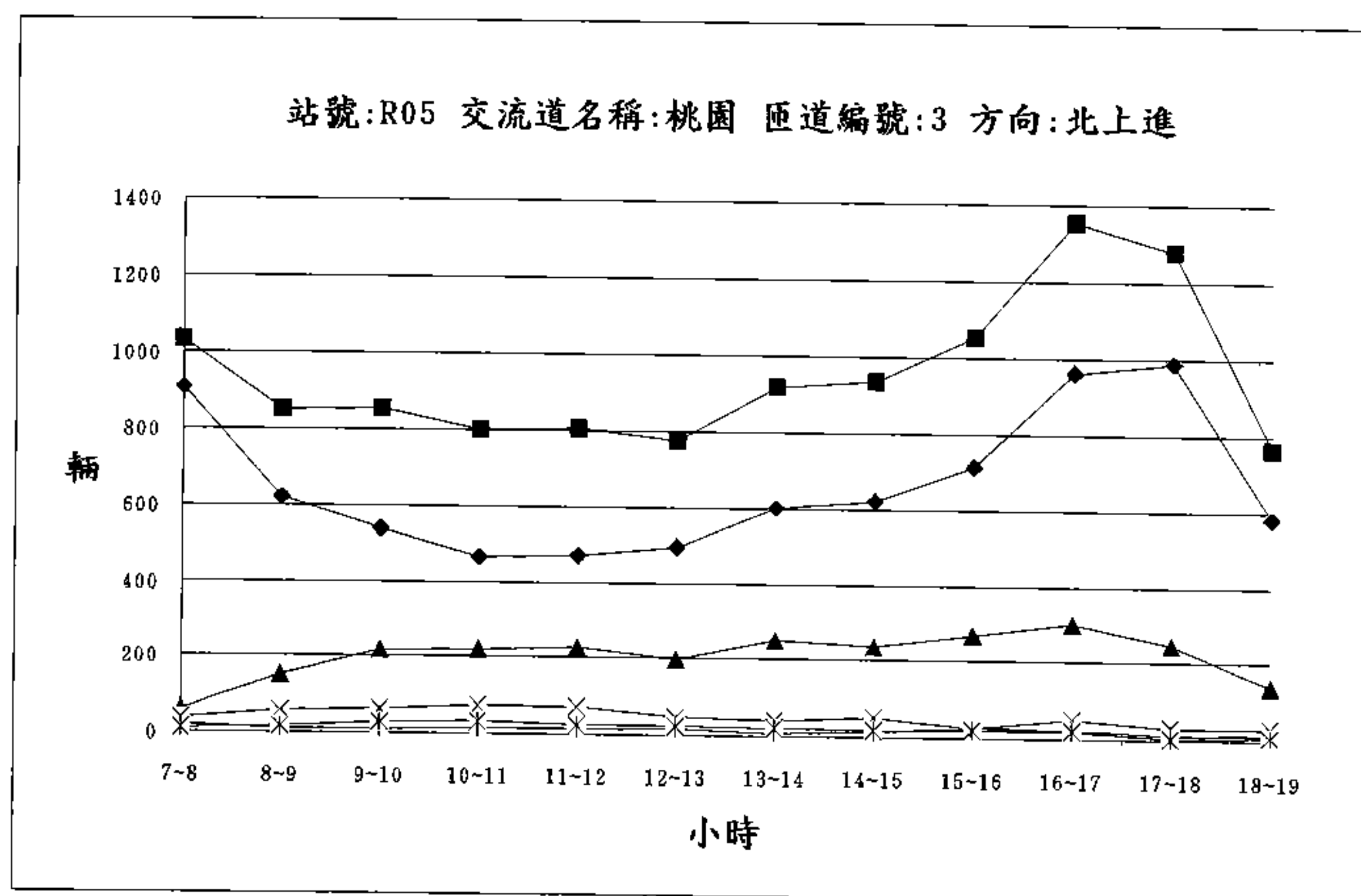
交流道編號:R05

交流道名稱:桃園

匝道編號:3

方向:北上進

時間	車種	小客車	小貨車	大客車	大貨車	聯結車	合 輛 數	計 PCU
7~8		910	58	19	37	9	1033	1075
8~9		621	148	10	56	16	851	908
9~10		539	216	9	63	28	855	933
10~11		466	217	13	73	31	800	890
11~12		472	226	13	71	24	806	884
12~13		497	195	16	46	22	776	840
13~14		602	249	8	40	20	919	973
14~15		621	236	13	50	17	937	994
15~16		715	268	26	25	20	1054	1110
16~17		962	301	22	50	19	1354	1419
17~18		989	245	12	30	3	1279	1305
18~19		581	136	13	29	7	766	798
合 計		7975	2495	174	570	216	11430	12129



—◆— 小客車 —▲— 小貨車 —+— 大客車 —×— 大貨車 —*— 聯結車 —■— PCU

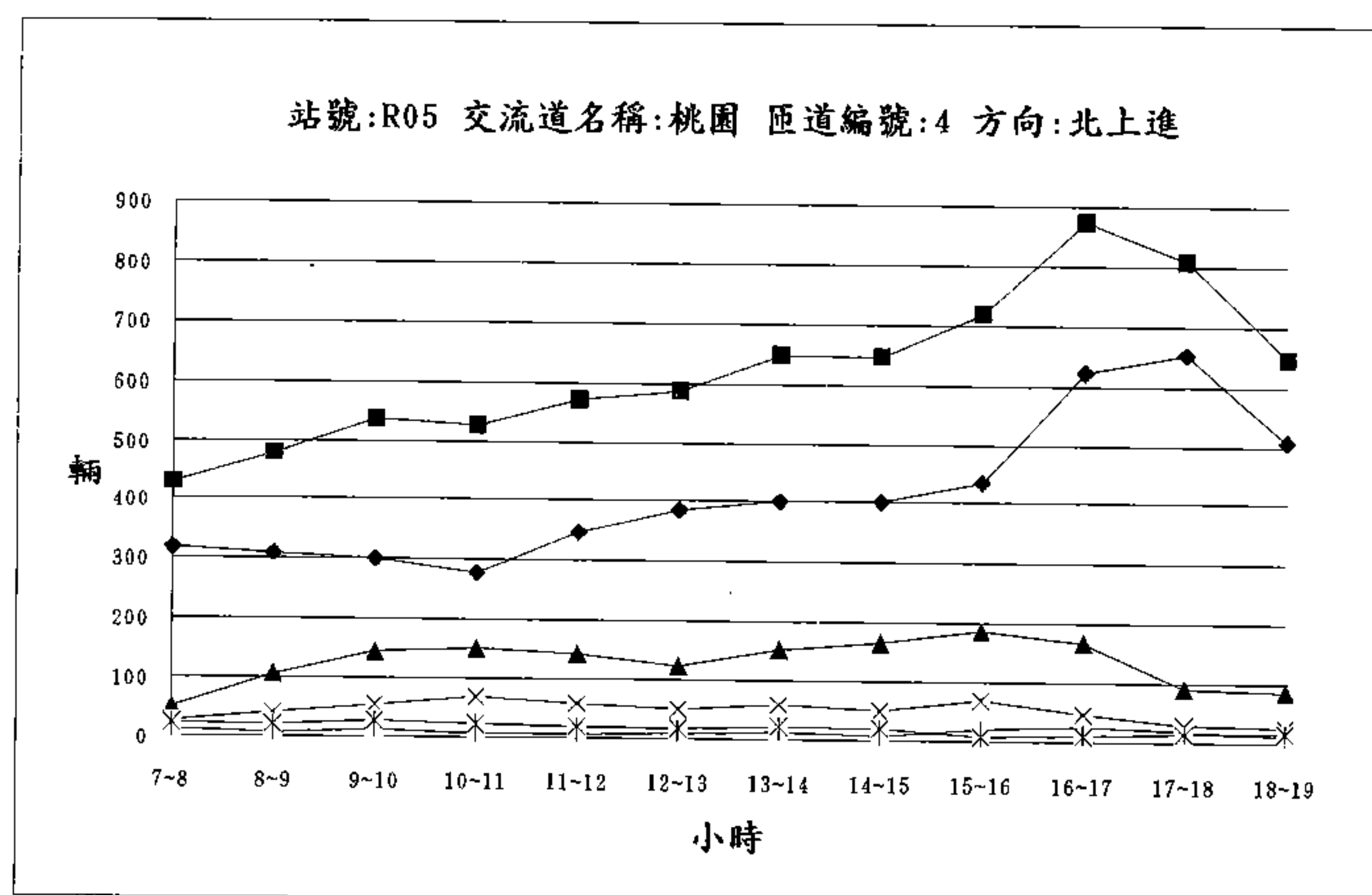
交流道編號:R05

交流道名稱:桃園

匝道編號:4

方向:北上進

時間	車種	小客車	小貨車	大客車	大貨車	聯結車	合 輛 數	計 PCU
7~8		318	50	13	26	22	429	482
8~9		307	105	7	40	21	480	535
9~10		299	145	14	54	27	539	614
10~11		276	151	7	70	24	528	603
11~12		345	143	7	58	20	573	636
12~13		384	124	10	51	19	588	647
13~14		401	152	14	59	23	649	720
14~15		401	165	9	51	21	647	709
15~16		435	186	21	69	8	719	776
16~17		623	167	26	47	11	874	927
17~18		653	91	20	30	15	809	857
18~19		508	86	11	26	16	647	690
合 計		4950	1565	159	581	227	7482	8196



◆ 小客車 ▲ 小貨車 + 大客車 × 大貨車 * 聯結車 ■ PCU

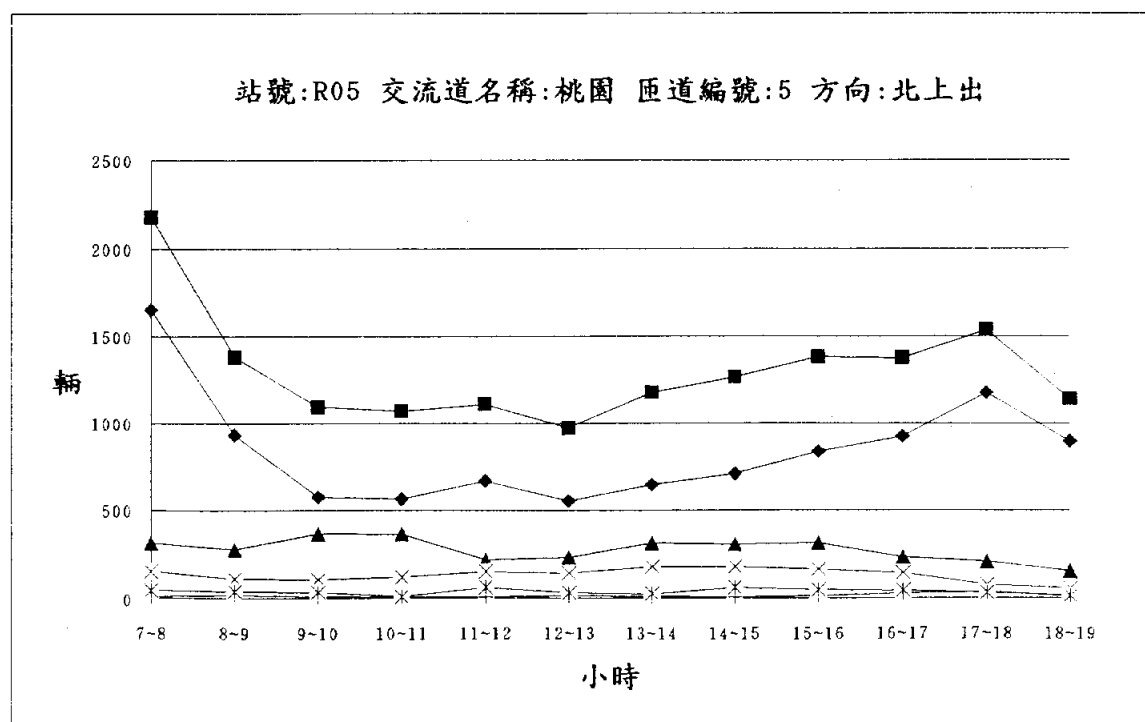
交流道編號:R05

交流道名稱:桃園

匝道編號:5

方向:北上出

時間	車種	小客車	小貨車	大客車	大貨車	聯結車	合 計 輛 數	計 PCU
7~8		1653	313	12	155	48	2181	2337
8~9		932	279	19	112	41	1383	1510
9~10		572	366	13	107	38	1096	1213
10~11		564	363	8	121	14	1070	1156
11~12		666	217	10	153	64	1110	1288
12~13		551	232	16	144	32	975	1103
13~14		643	313	14	180	27	1177	1315
14~15		709	306	10	180	61	1266	1453
15~16		836	313	16	164	53	1382	1552
16~17		925	233	29	143	44	1374	1526
17~18		1176	209	39	77	34	1535	1644
18~19		896	154	14	59	17	1140	1202
合 計		10123	3298	200	1595	473	15689	17299



—◆— 小客車 —▲— 小貨車 —+— 大客車 —×— 大貨車 —*— 聯結車 —■— PCU

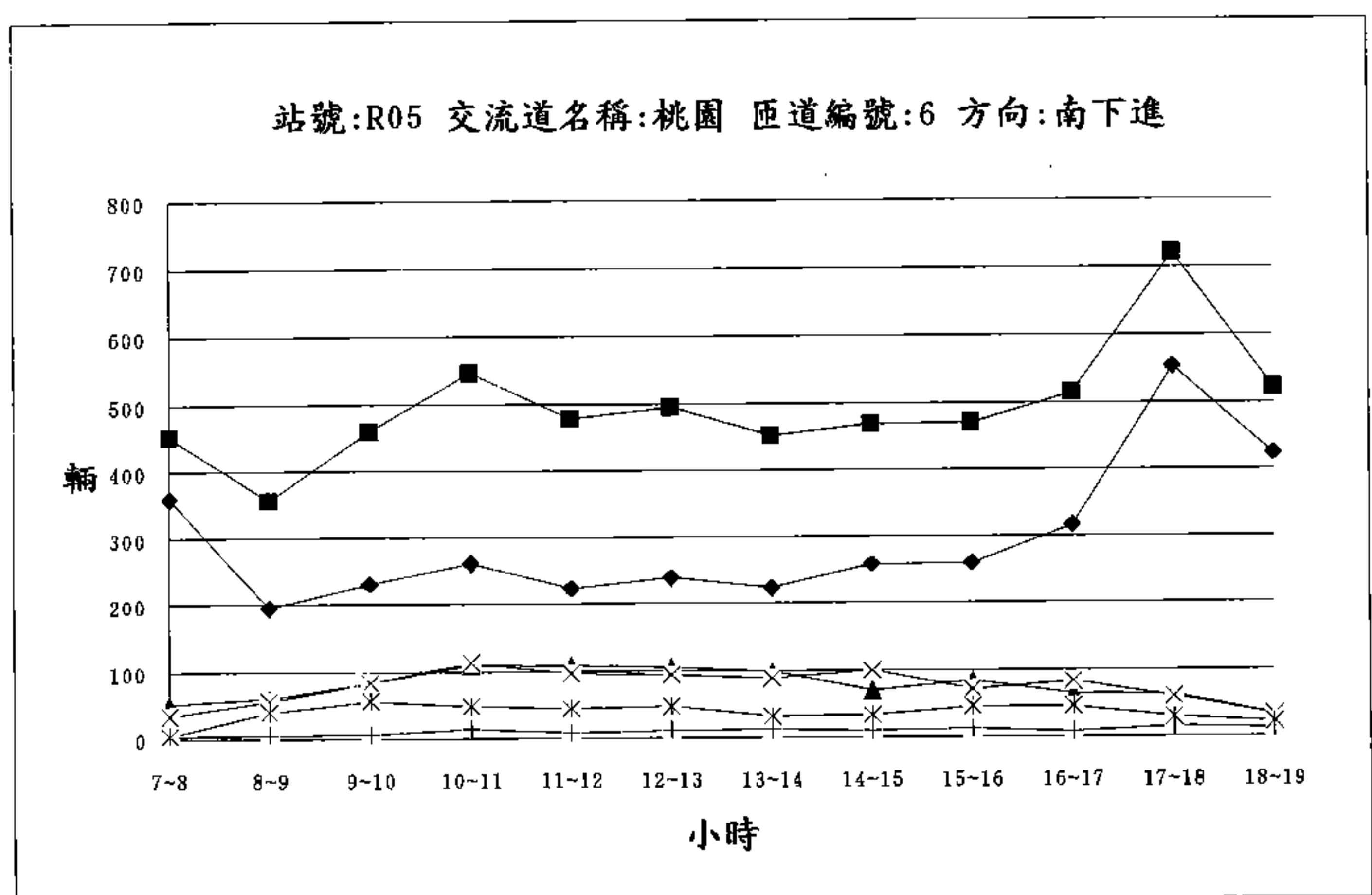
交流道編號:R05

交流道名稱:桃園

匝道編號:6

方向:南下進

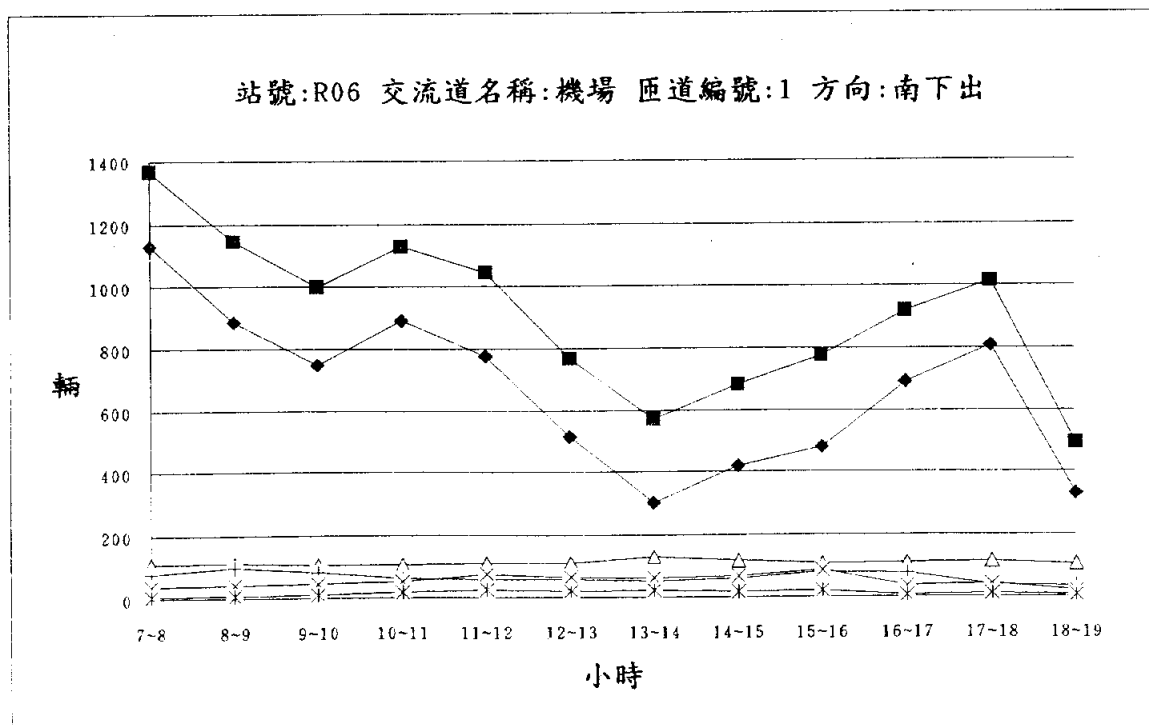
時間	車種	小客車	小貨車	大客車	大貨車	聯結車	合 計 輛 數	計 PCU
7~8		359	52	3	34	4	452	477
8~9		195	61	5	56	39	356	445
9~10		230	84	6	84	56	460	589
10~11		262	110	14	113	48	547	683
11~12		223	109	7	96	44	479	597
12~13		239	105	11	94	47	496	619
13~14		223	98	12	88	31	452	549
14~15		258	70	10	99	32	469	572
15~16		259	84	12	71	45	471	580
16~17		316	64	7	83	45	515	628
17~18		554	63	14	60	29	720	801
18~19		424	33	12	33	21	523	577
合 計		3542	933	113	911	441	5940	7117



—◆— 小客車 —▲— 小貨車 —+— 大客車 —x— 大貨車 —*— 聯結車 —■— PCU

交流道編號:R06 交流道名稱:機場 匝道編號:1 方向:南下出

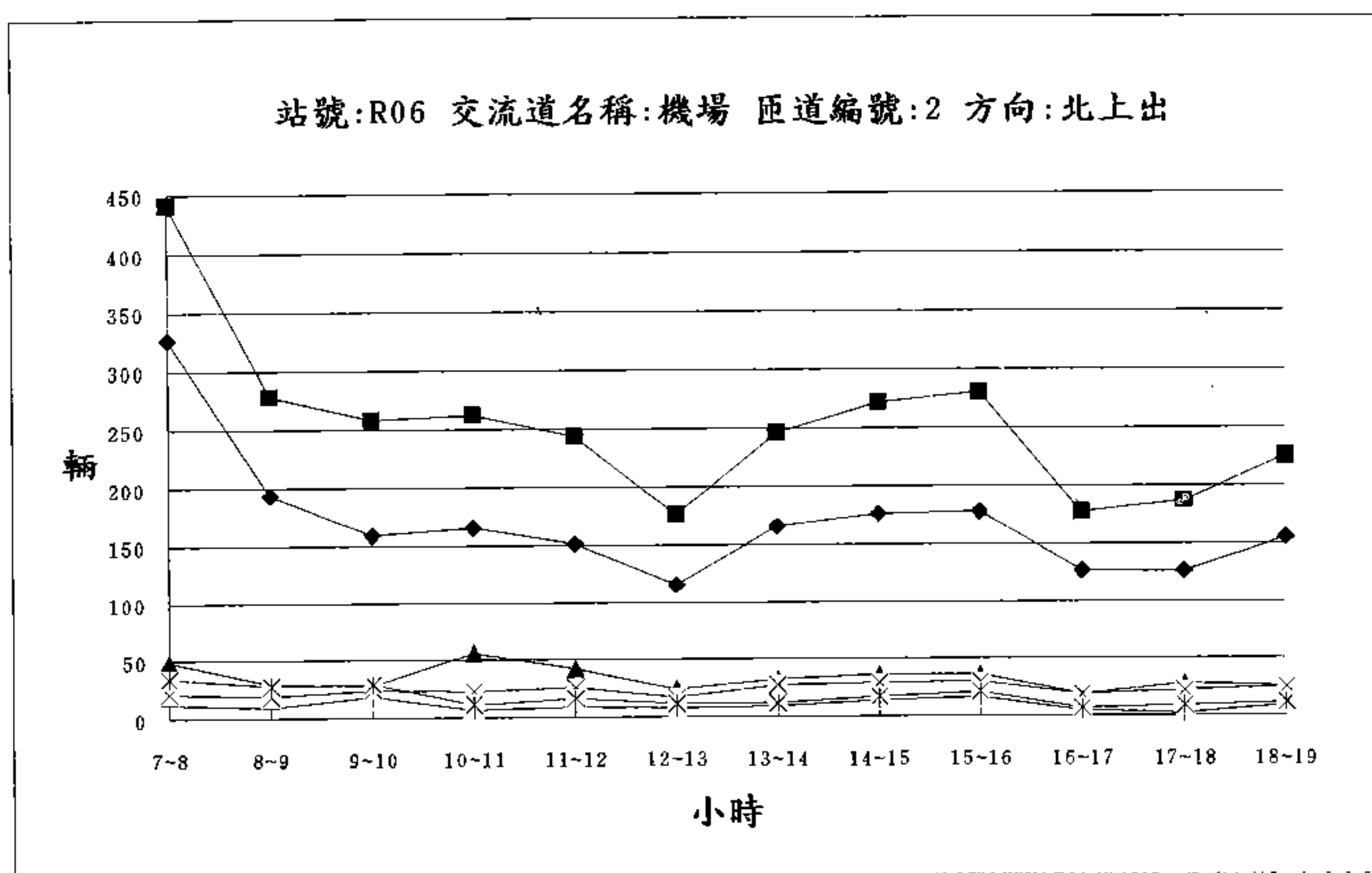
時間	車種	小客車	小貨車	大客車	大貨車	聯結車	合 計 輛 數	計 PCU
7~8		1130	111	79	39	7	1366	1436
8~9		885	112	98	42	9	1146	1230
9~10		749	107	83	47	12	998	1081
10~11		891	107	62	52	18	1130	1214
11~12		775	110	59	74	26	1044	1150
12~13		515	110	58	65	21	769	862
13~14		302	131	52	63	23	571	663
14~15		418	118	60	69	18	683	775
15~16		481	108	80	86	21	776	891
16~17		690	110	76	37	7	920	987
17~18		807	115	39	42	12	1015	1074
18~19		328	104	35	20	7	494	532
合 計		7971	1343	781	636	181	10912	11895



◆ 小客車 ▲ 小貨車 + 大客車 X 大貨車 * 聯結車 ■ PCU

交流道編號:R06 交流道名稱:機場 匝道編號:2 方向:北上出

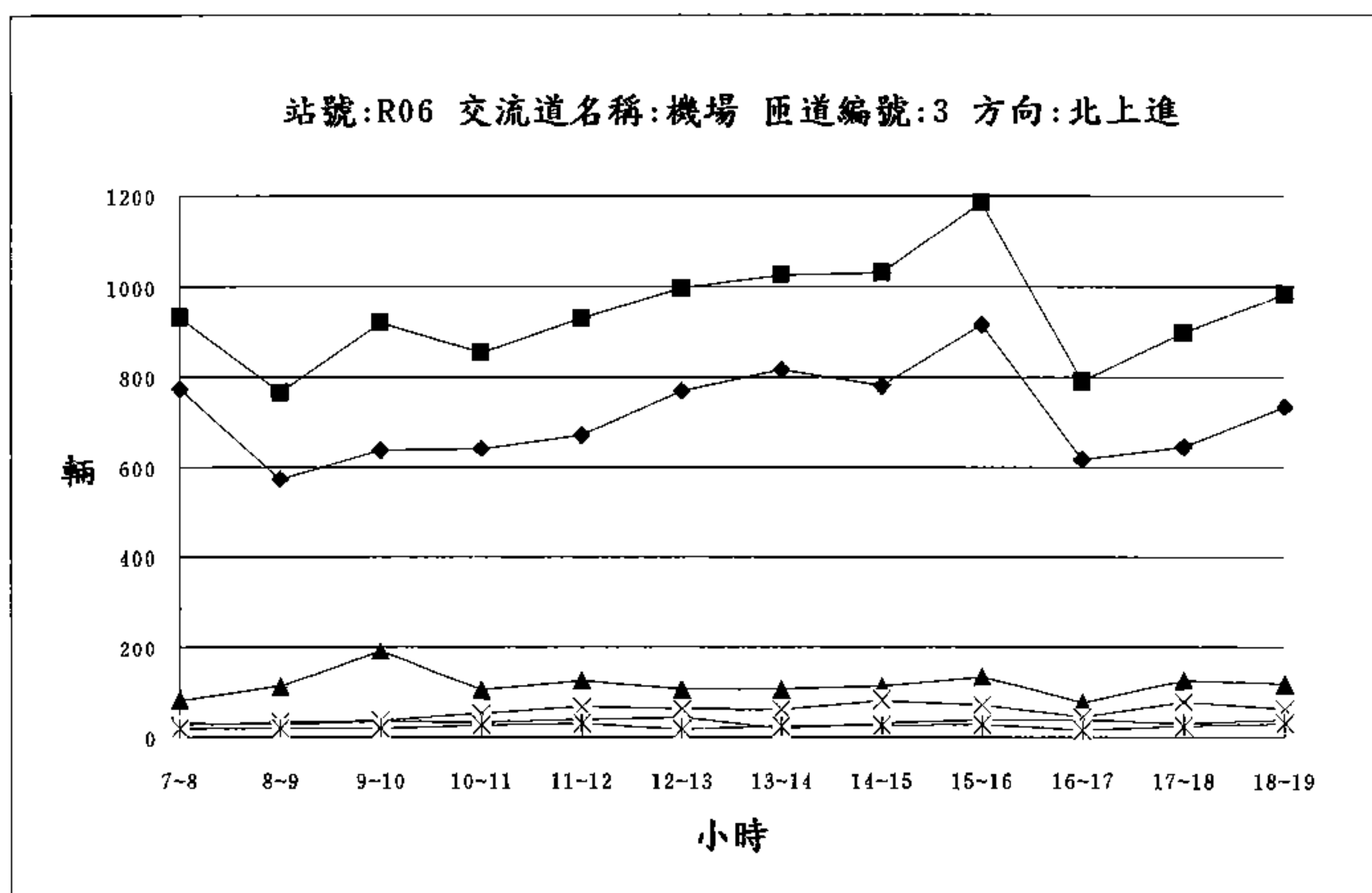
車種	小客車	小貨車	大客車	大貨車	聯結車	合 計	計
時間						輛 數	PCU
7~8	326	48	12	21	34	441	509
8~9	193	29	9	19	28	278	334
9~10	159	28	18	24	29	258	323
10~11	165	56	7	23	11	262	294
11~12	151	42	9	26	16	244	286
12~13	115	24	8	17	12	176	207
13~14	166	32	9	27	12	246	282
14~15	176	36	14	29	17	272	319
15~16	178	36	16	30	21	281	336
16~17	127	19	5	19	7	177	200
17~18	126	28	2	22	9	187	213
18~19	155	26	9	25	11	226	260
合 計	2037	404	118	282	207	3048	3563



—◆— 小客車 —▲— 小貨車 —+— 大客車 —×— 大貨車 —*— 聯結車 —■— PCU

交流道編號:R06 交流道名稱:機場 匝道編號:3 方向:北上進

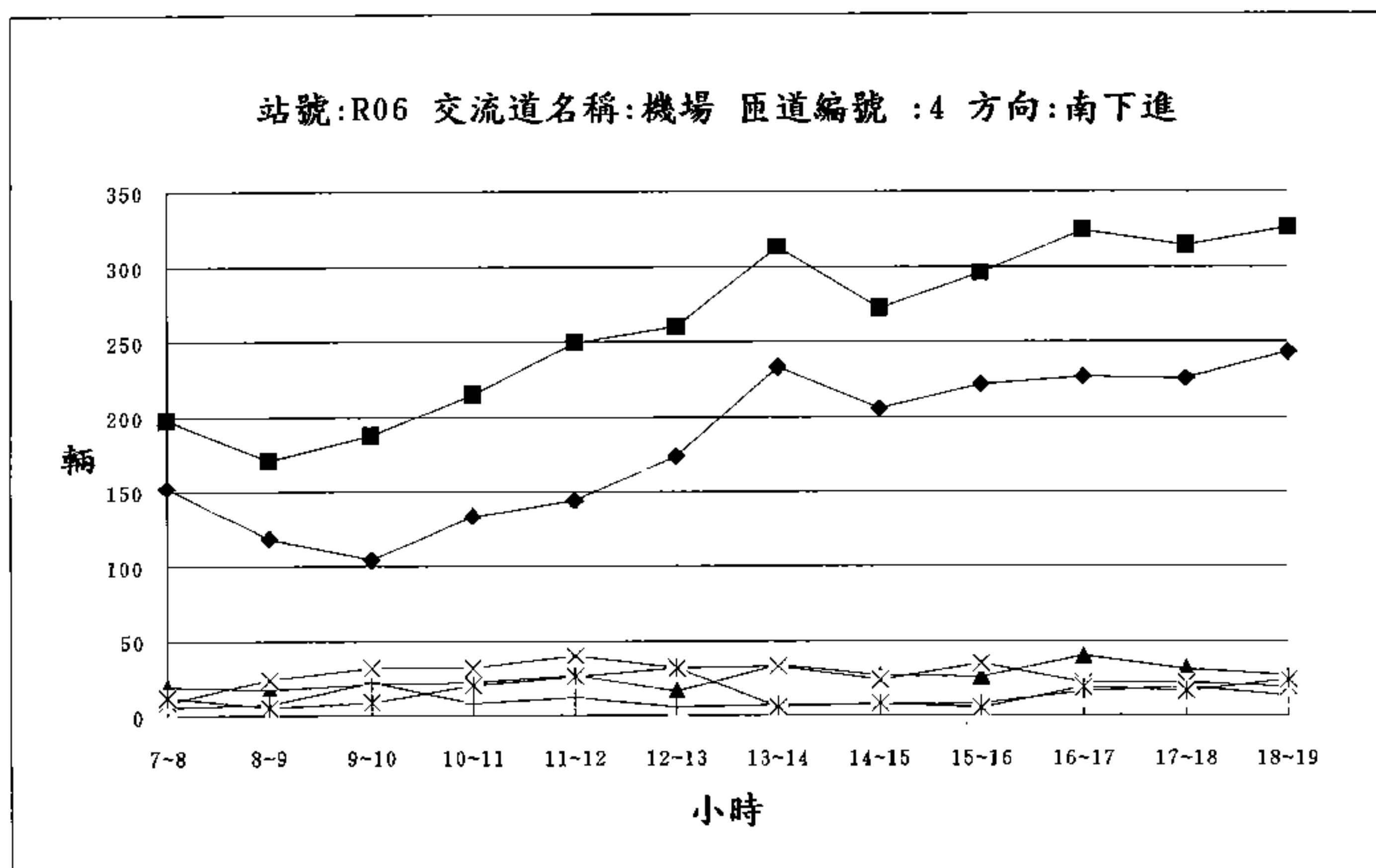
時間	車種	小客車	小貨車	大客車	大貨車	聯結車	合 計 輛 數	計 PCU
7~8		774	81	31	26	20	932	991
8~9		573	111	29	33	19	765	825
9~10		638	190	35	37	20	920	986
10~11		641	103	33	52	26	855	937
11~12		671	123	38	68	30	930	1028
12~13		769	104	43	63	18	997	1077
13~14		816	105	20	61	25	1027	1105
14~15		781	112	31	81	27	1032	1129
15~16		917	132	38	70	28	1185	1281
16~17		618	76	38	43	16	791	856
17~18		646	123	30	77	24	900	990
18~19		735	117	38	63	30	983	1079
合 計		8579	1377	404	674	283	11317	12284



◆ 小客車 ▲ 小貨車 + 大客車 × 大貨車 * 聯結車 ■ PCU

交流道編號:R06 交流道名稱:機場 匝道編號:4 方向:南下進

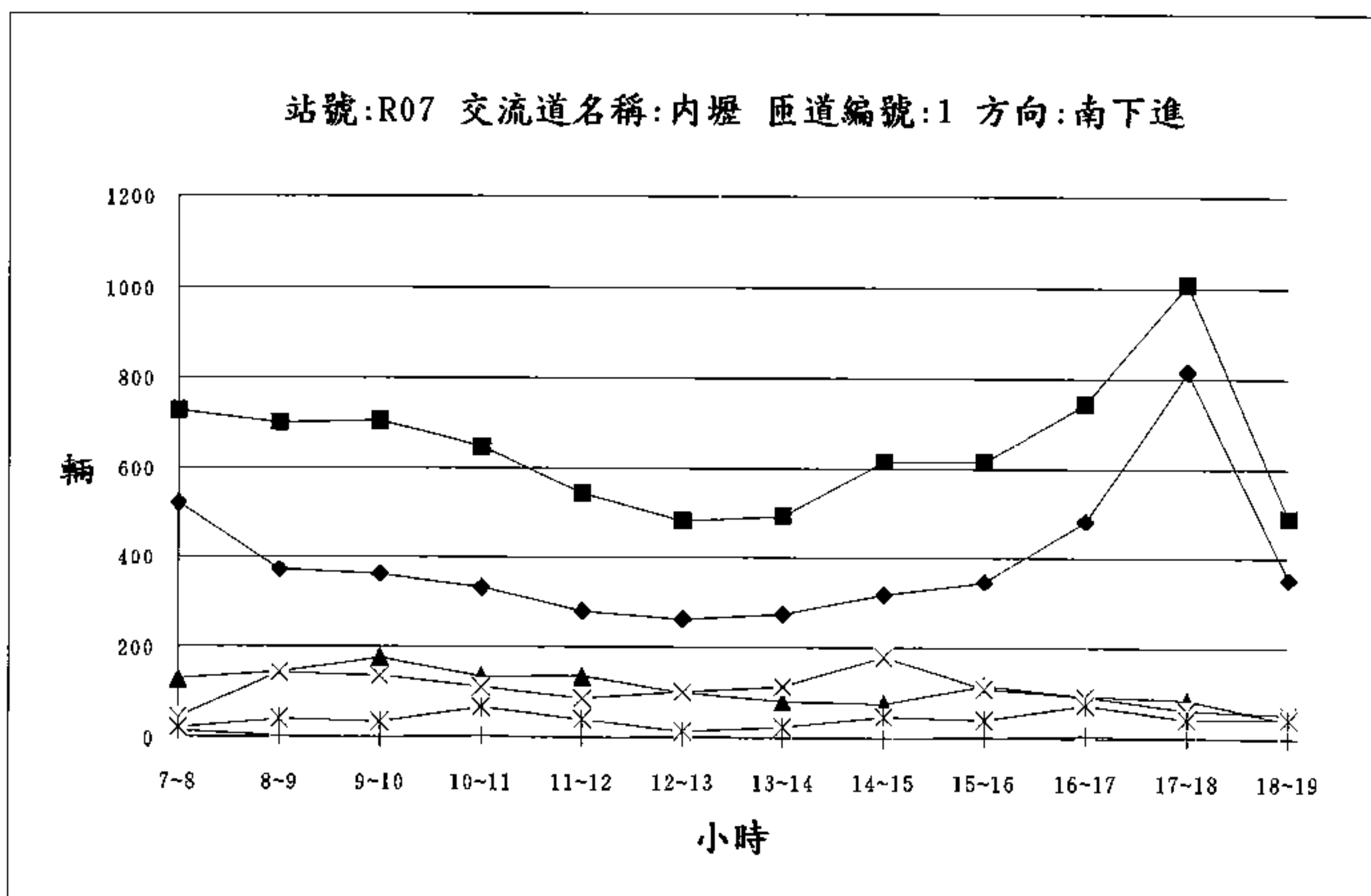
時間	車種	小客車	小貨車	大客車	大貨車	聯結車	合 計 輛 數	計 PCU
7~8		152	19	6	9	12	198	224
8~9		118	17	7	24	5	171	194
9~10		104	21	22	32	9	188	229
10~11		133	22	8	32	20	215	265
11~12		144	27	12	40	26	249	314
12~13		174	16	6	32	32	260	327
13~14		233	34	7	33	6	313	342
14~15		206	27	7	24	8	272	300
15~16		222	26	8	35	5	296	325
16~17		227	40	16	22	19	324	372
17~18		226	31	19	22	16	314	359
18~19		243	27	13	19	24	326	378
合 計		2182	307	131	324	182	3126	3629



—◆— 小客車 —▲— 小貨車 —+— 大客車 —×— 大貨車 —*— 聯結車 —■— PCU

交流道編號:R07 交流道名稱:內壢 匝道編號:1 方向:南下進

時間	車種	小客車	小貨車	大客車	大貨車	聯結車	合 計 輛 數	計 PCU
7~8		521	128	14	44	21	728	789
8~9		370	144	2	143	41	700	834
9~10		360	176	0	135	35	706	826
10~11		331	134	5	111	66	647	804
11~12		279	136	1	86	41	543	648
12~13		262	100	3	102	15	482	557
13~14		273	80	1	113	25	492	587
14~15		315	74	1	179	47	616	777
15~16		345	116	2	110	42	615	734
16~17		482	93	6	91	73	745	903
17~18		815	84	3	63	44	1009	1108
18~19		352	39	0	53	44	488	581
合 計		4705	1304	38	1230	494	7771	9148



—◆— 小客車 —▲— 小貨車 —+— 大客車 —×— 大貨車 —*— 聯結車 —■— PCU

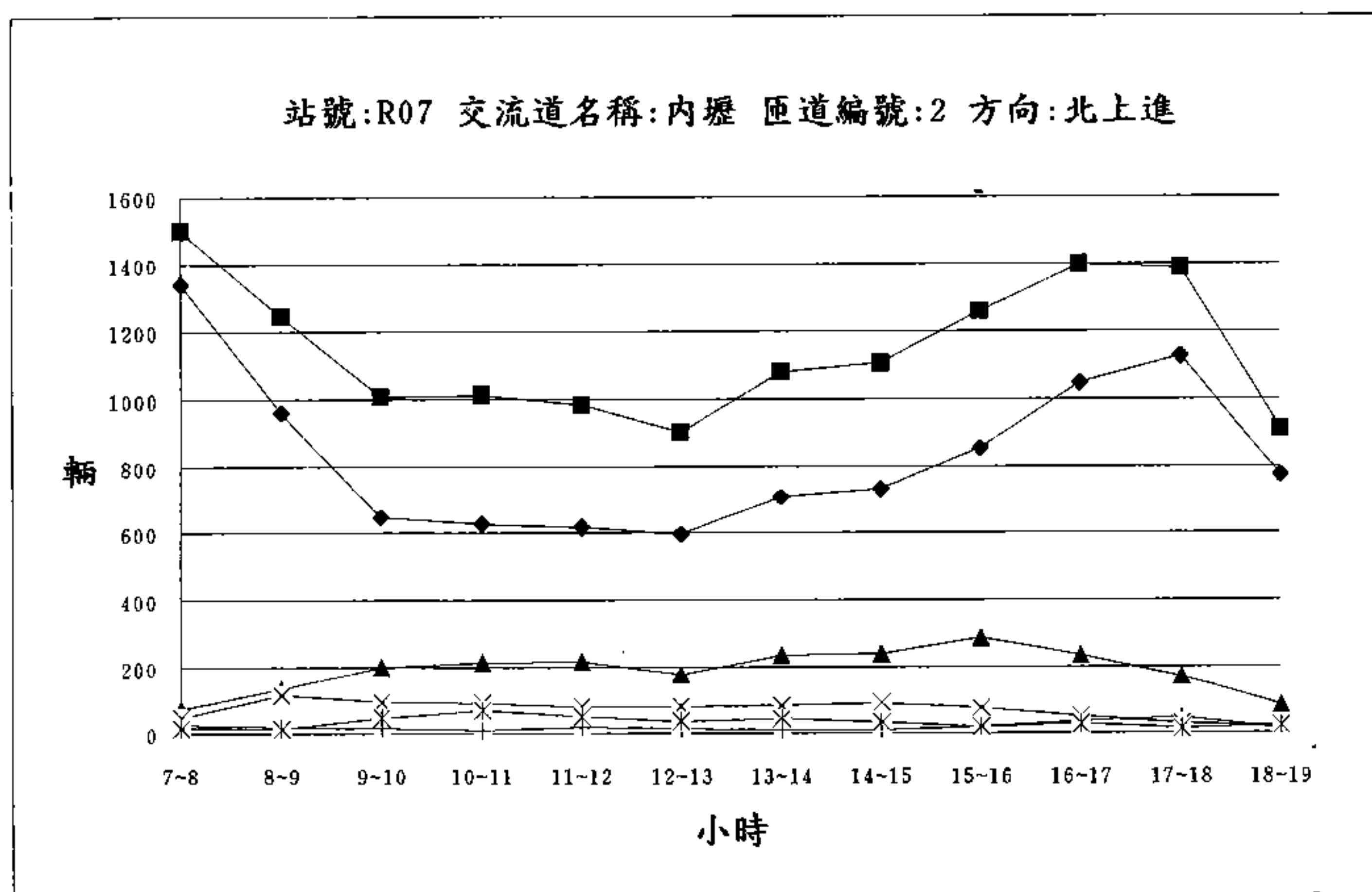
交流道編號:R07

交流道名稱:內壢

匝道編號:2

方向:北上進

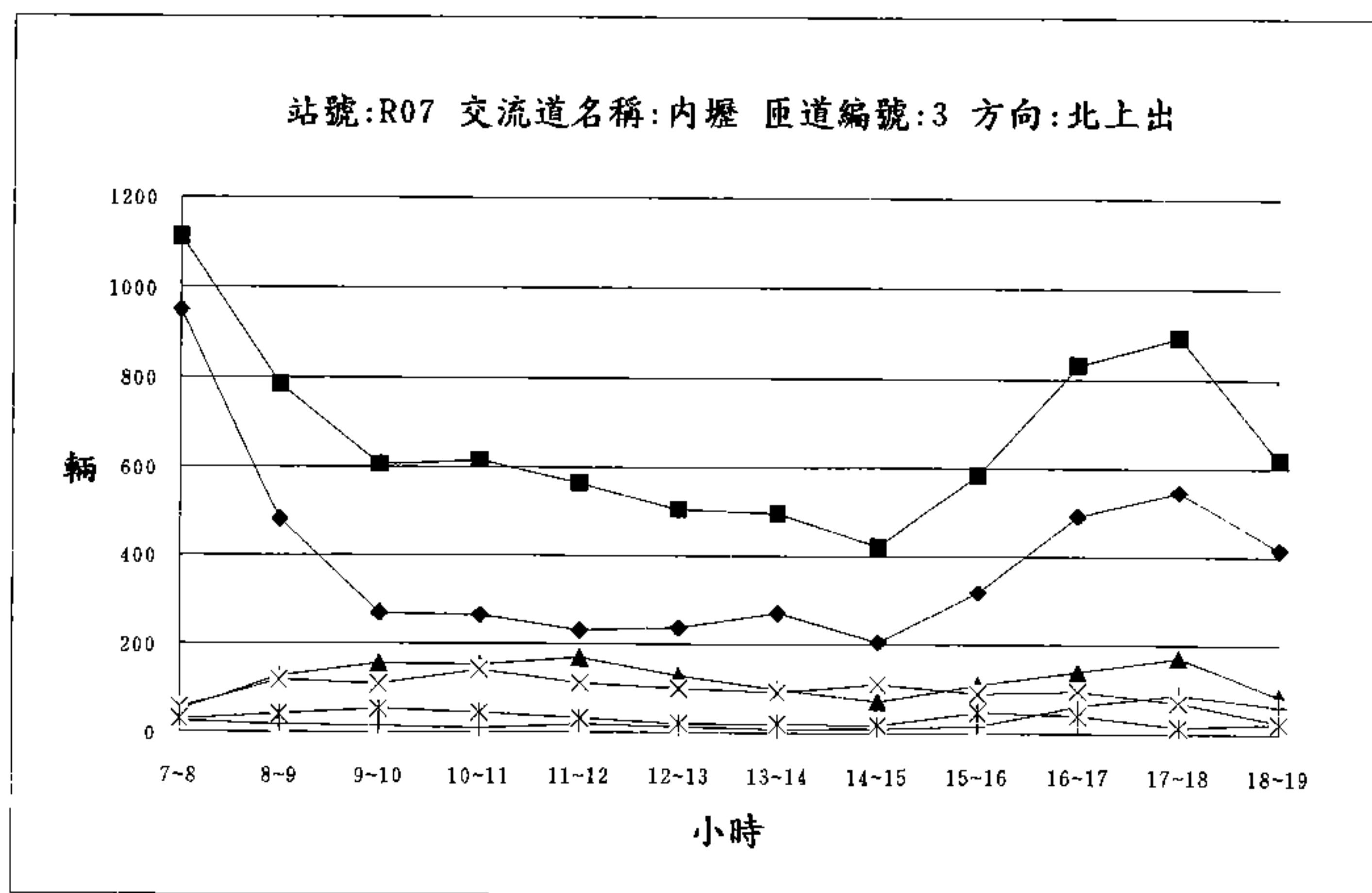
時間	車種	小客車	小貨車	大客車	大貨車	聯結車	合 輛 數	計 PCU
7~8		1340	73	26	46	16	1501	1561
8~9		961	135	18	117	15	1246	1336
9~10		645	202	17	96	47	1007	1134
10~11		625	215	11	91	69	1011	1166
11~12		617	216	20	81	50	984	1110
12~13		595	179	14	81	35	904	1004
13~14		707	235	9	85	44	1080	1193
14~15		731	239	11	92	34	1107	1210
15~16		858	290	18	75	18	1259	1333
16~17		1047	235	35	52	28	1397	1483
17~18		1128	171	47	28	15	1389	1449
18~19		775	86	12	18	22	913	961
合 計		10029	2276	238	862	393	13798	14940



—◆— 小客車 —▲— 小貨車 —+— 大客車 —x— 大貨車 —*— 聯結車 —■— PCU

交流道編號:R07 交流道名稱:內壢 匝道編號:3 方向:北上出

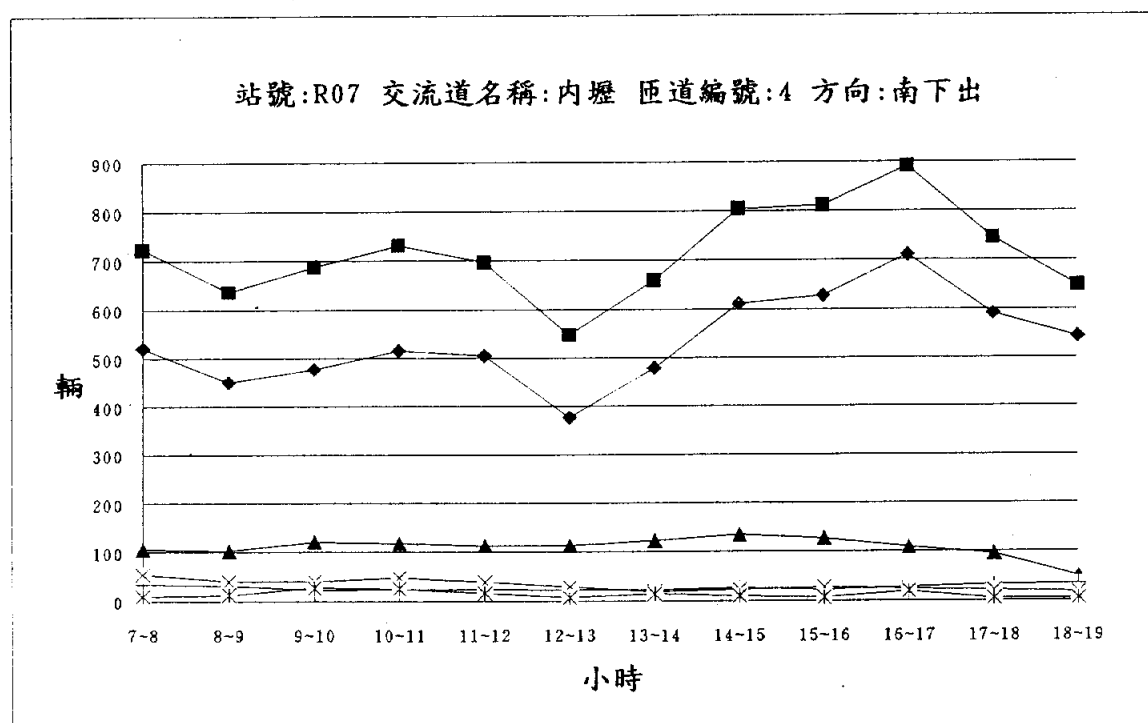
時間	車種	小客車	小貨車	大客車	大貨車	聯結車	合 計 輛 數	計 PCU
7~8		951	50	26	56	30	1113	1199
8~9		479	127	18	119	42	785	917
9~10		268	156	17	110	54	605	750
10~11		265	153	11	140	46	615	760
11~12		230	170	20	112	33	565	681
12~13		237	129	14	102	21	503	593
13~14		272	100	9	92	21	494	576
14~15		206	73	11	111	19	420	510
15~16		318	109	18	91	49	585	713
16~17		490	139	63	96	42	830	973
17~18		546	171	89	71	17	894	1000
18~19		415	86	63	29	25	618	702
合 計		4677	1463	359	1129	399	8027	9374



◆ 小客車 ▲ 小貨車 + 大客車 X 大貨車 * 聯結車 ■ PCU

交流道編號:R07 交流道名稱:內壢 匝道編號:4 方向:南下出

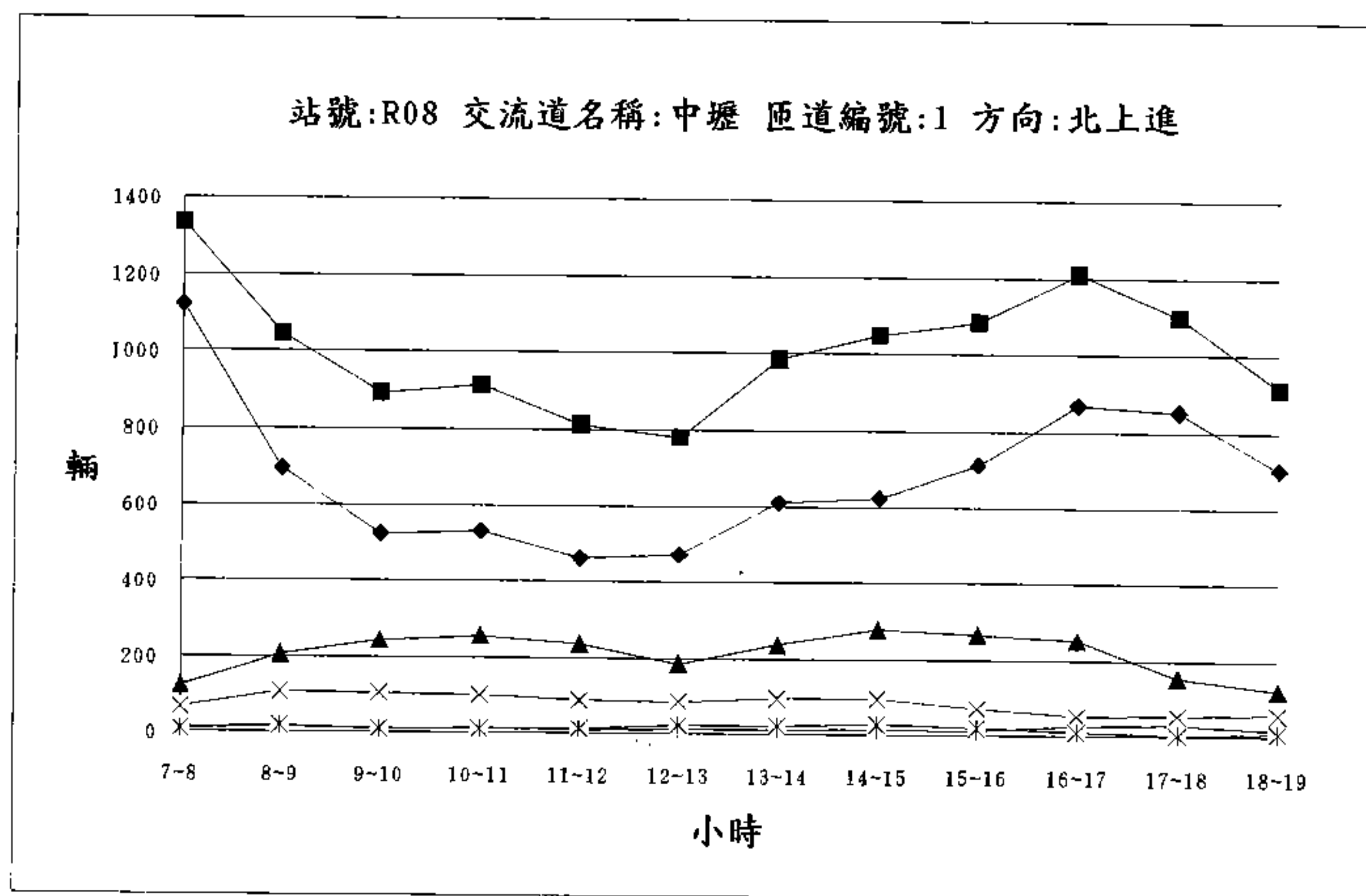
時間	車種	小客車	小貨車	大客車	大貨車	聯結車	合 計 輛 數	PCU
7~8		520	105	34	54	10	723	782
8~9		450	103	32	40	12	637	691
9~10		477	121	23	40	27	688	760
10~11		516	118	24	48	25	731	805
11~12		505	113	24	39	16	697	753
12~13		377	113	22	29	7	548	584
13~14		479	123	23	19	15	659	703
14~15		611	135	26	22	10	804	843
15~16		628	127	22	28	7	812	848
16~17		711	109	28	24	19	891	946
17~18		591	96	33	21	4	745	778
18~19		542	50	34	17	5	648	681
合 計		6407	1313	325	381	157	8583	9174



◆ 小客車 ▲ 小貨車 + 大客車 × 大貨車 * 聯結車 ■ PCU

交流道編號:R08 交流道名稱:中壢 匝道編號:1 方向:北上進

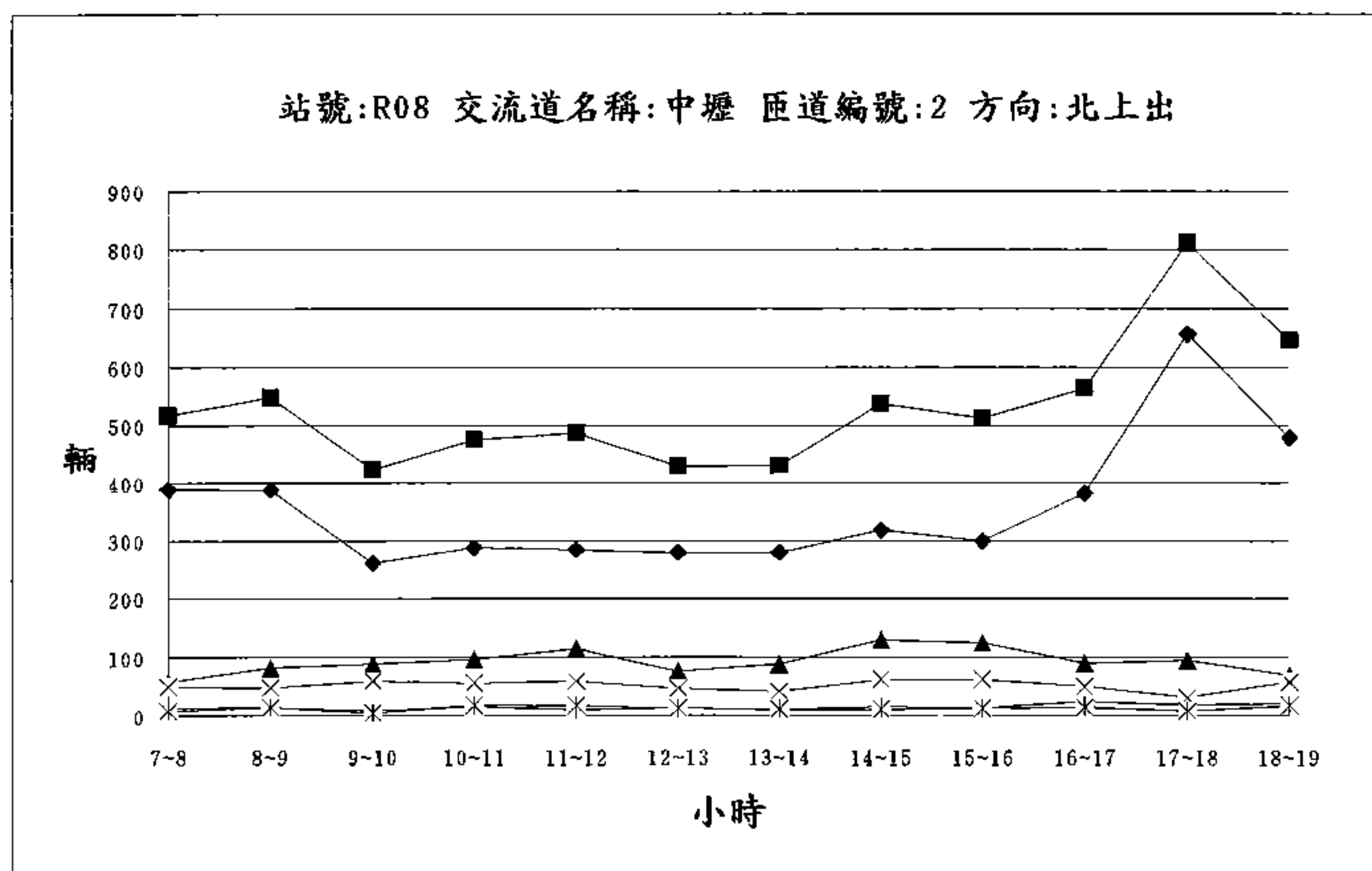
時間	車種	小客車	小貨車	大客車	大貨車	聯結車	合 計 輛 數	計 PCU
7~8		1121	124	14	69	7	1335	1387
8~9		696	206	15	110	17	1044	1132
9~10		524	243	9	106	10	892	965
10~11		531	256	14	102	10	913	986
11~12		463	236	9	91	13	812	882
12~13		471	185	14	87	22	779	863
13~14		610	238	14	99	24	985	1078
14~15		624	280	15	99	29	1047	1148
15~16		712	265	14	72	21	1084	1159
16~17		870	252	27	52	10	1211	1266
17~18		852	156	31	54	4	1097	1146
18~19		702	125	18	59	9	913	965
合 計		8176	2566	194	1000	176	12112	12977



—◆— 小客車 —▲— 小貨車 —+— 大客車 —X— 大貨車 —*— 聯結車 —■— PCU

交流道編號:R08 交流道名稱:中壢 匝道編號:2 方向:北上出

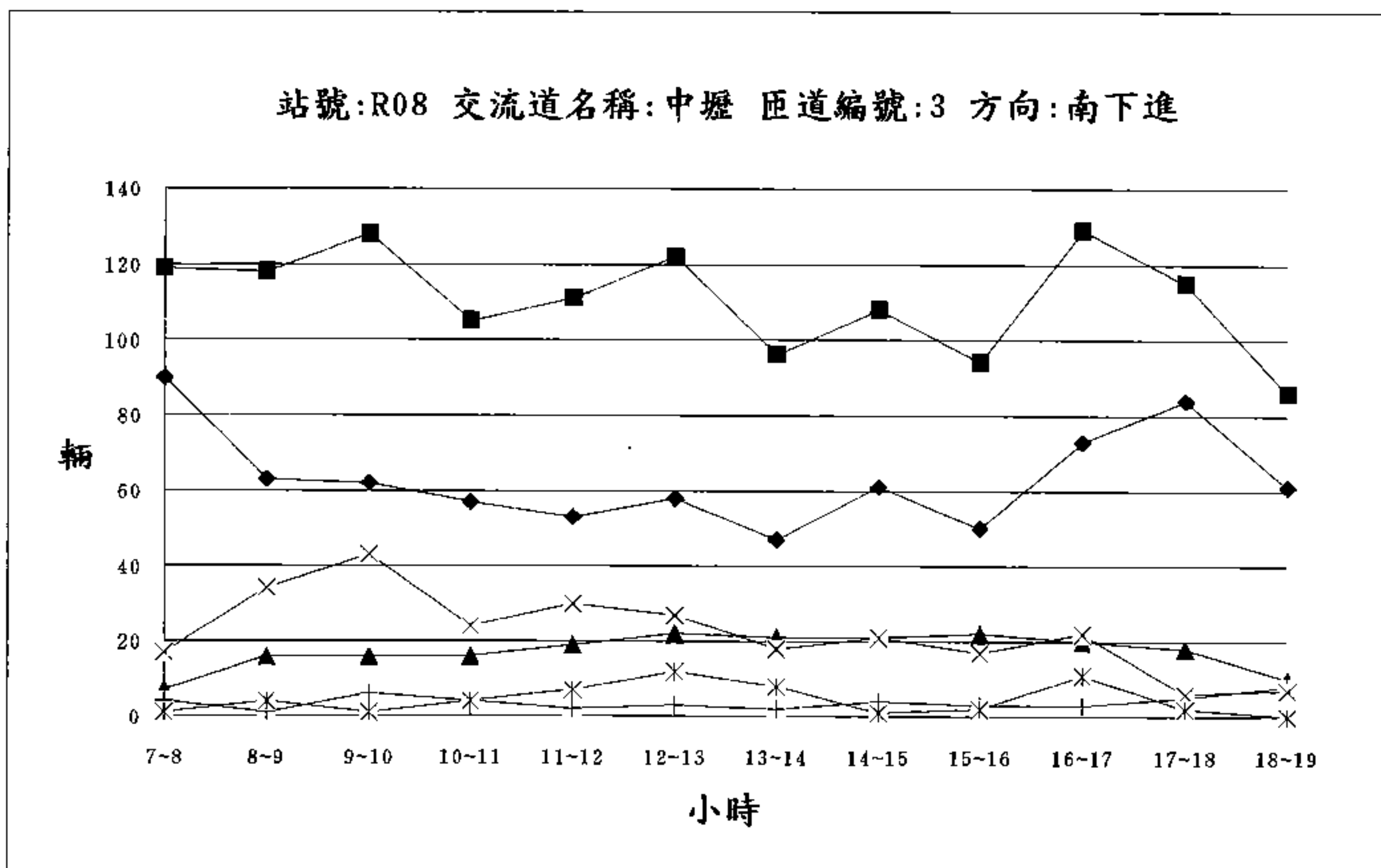
時間	車種	小客車	小貨車	大客車	大貨車	聯結車	合 計 輛 數	計 PCU
7~8		389	58	14	49	8	518	562
8~9		388	83	15	48	15	549	603
9~10		261	89	9	59	5	423	465
10~11		288	97	16	56	19	476	541
11~12		284	114	11	60	18	487	550
12~13		279	76	14	47	14	430	482
13~14		279	89	11	41	11	431	474
14~15		319	130	16	62	11	538	594
15~16		300	124	14	62	13	513	571
16~17		383	90	25	51	15	564	625
17~18		657	95	19	31	9	811	850
18~19		480	70	21	58	18	647	714
合 計		4307	1115	185	624	156	6387	7031



◆ 小客車 ▲ 小貨車 + 大客車 × 大貨車 * 聯結車 ■ PCU

交流道編號:R08 交流道名稱:中壢 匝道編號:3 方向:南下進

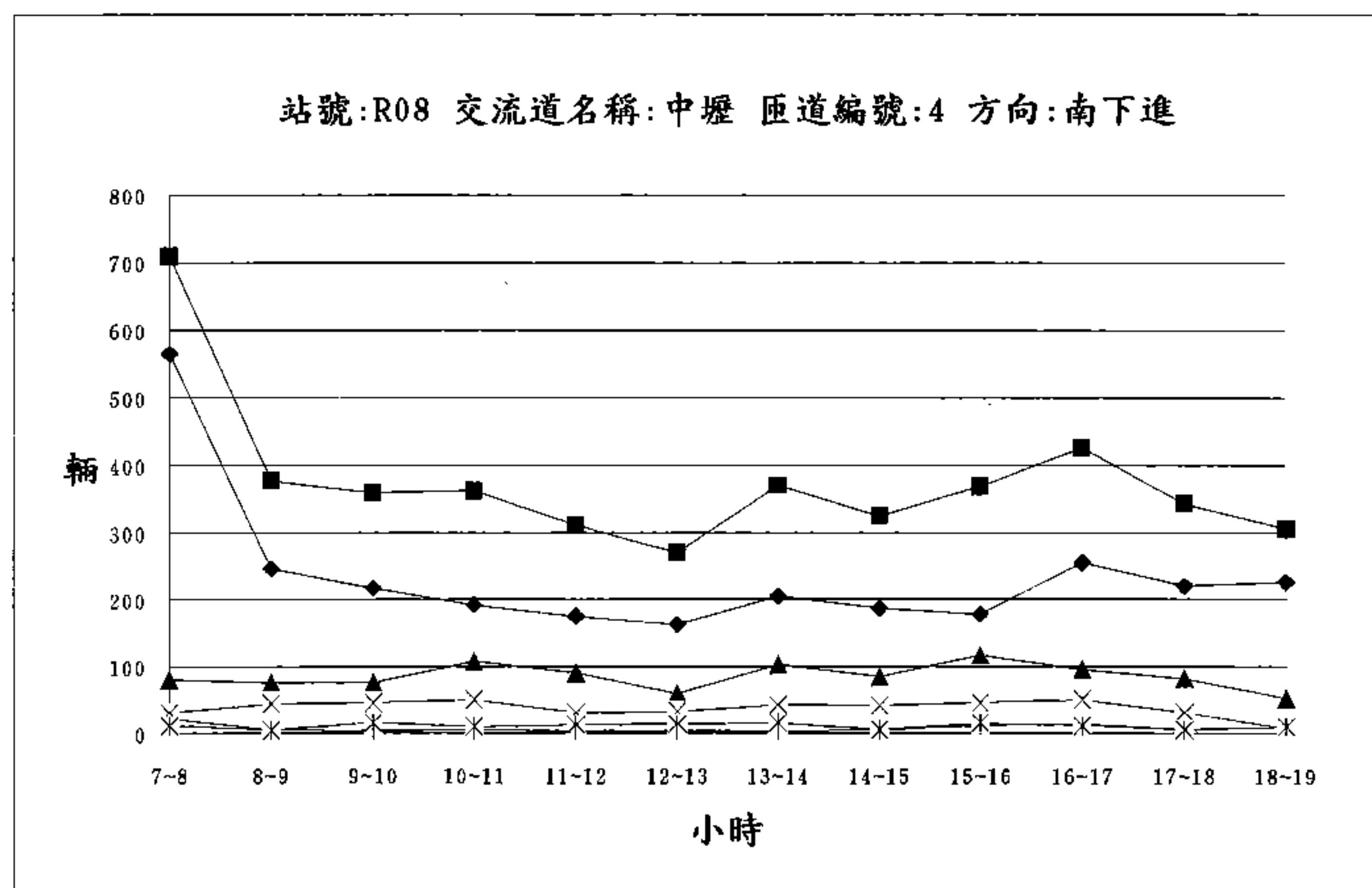
時間	車種	小客車	小貨車	大客車	大貨車	聯結車	合 計 輛 數	計 PCU
7~8		90	7	4	17	1	119	131
8~9		63	16	1	34	4	118	142
9~10		62	16	6	43	1	128	154
10~11		57	16	4	24	4	105	125
11~12		53	19	2	30	7	111	138
12~13		58	22	3	27	12	122	155
13~14		47	21	2	18	8	96	118
14~15		61	21	4	21	1	108	122
15~16		50	22	3	17	2	94	107
16~17		73	20	3	22	11	129	158
17~18		84	18	5	6	2	115	124
18~19		61	10	8	7	0	86	94
合 計		759	208	45	266	53	1331	1568



—◆— 小客車 —▲— 小貨車 —+— 大客車 —X— 大貨車 —*— 聯結車 —■— PCU

交流道編號:R08 交流道名稱:中壢 匝道編號:4 方向:南下進

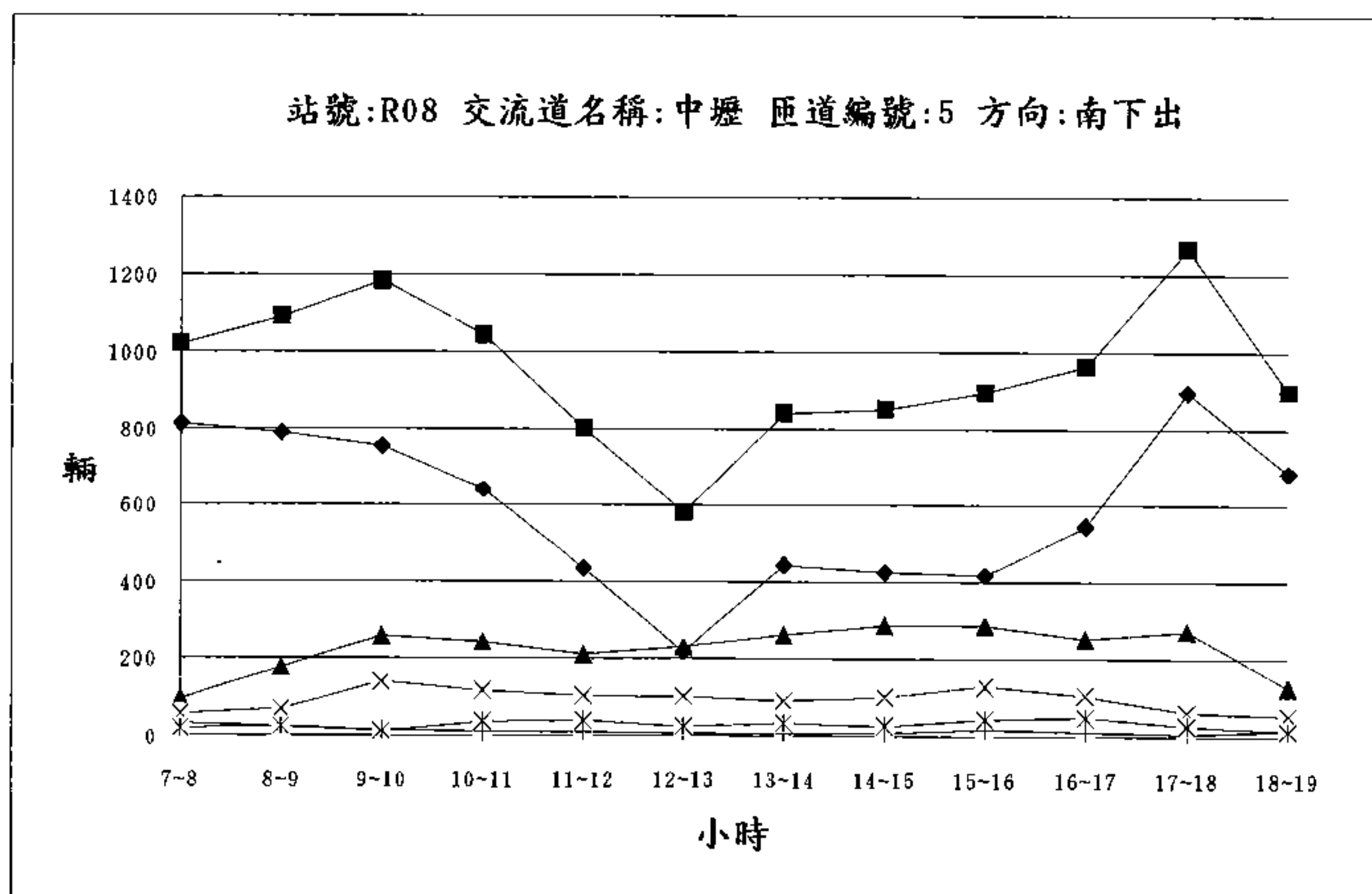
車種	小客車	小貨車	大客車	大貨車	聯結車	合 計	計
時間						輛 數	PCU
7~8	565	80	22	31	12	710	755
8~9	247	76	5	44	5	377	409
9~10	217	75	4	46	17	359	410
10~11	192	107	5	49	10	363	405
11~12	174	90	4	31	13	312	349
12~13	162	59	4	32	14	271	310
13~14	205	103	4	43	16	371	419
14~15	187	85	5	42	6	325	358
15~16	178	117	12	46	16	369	422
16~17	256	95	14	49	12	426	476
17~18	221	81	5	31	6	344	371
18~19	227	52	10	7	10	306	330
合 計	2831	1020	94	451	137	4533	5014



—◆— 小客車 —▲— 小貨車 —+— 大客車 —×— 大貨車 —*— 聯結車 —■— PCU

交流道編號:R08 交流道名稱:中壢 匝道編號:5 方向:南下出

車種	小客車	小貨車	大客車	大貨車	聯結車	合 計	PCU
時間	輛 數					PCU	
7~8	814	96	33	56	21	1020	1096
8~9	790	177	25	71	26	1089	1176
9~10	754	257	17	141	14	1183	1283
10~11	639	242	10	116	37	1044	1163
11~12	437	209	10	104	41	801	920
12~13	215	229	8	102	26	580	674
13~14	444	262	7	93	35	841	944
14~15	426	286	9	103	28	852	950
15~16	418	286	19	130	45	898	1040
16~17	543	251	13	107	50	964	1099
17~18	896	271	8	62	29	1266	1345
18~19	684	126	18	55	16	899	960
合 計	7060	2692	177	1140	368	11437	12650



—◆— 小客車 —▲— 小貨車 —+— 大客車 —X— 大貨車 —*— 聯結車 —■— PCU

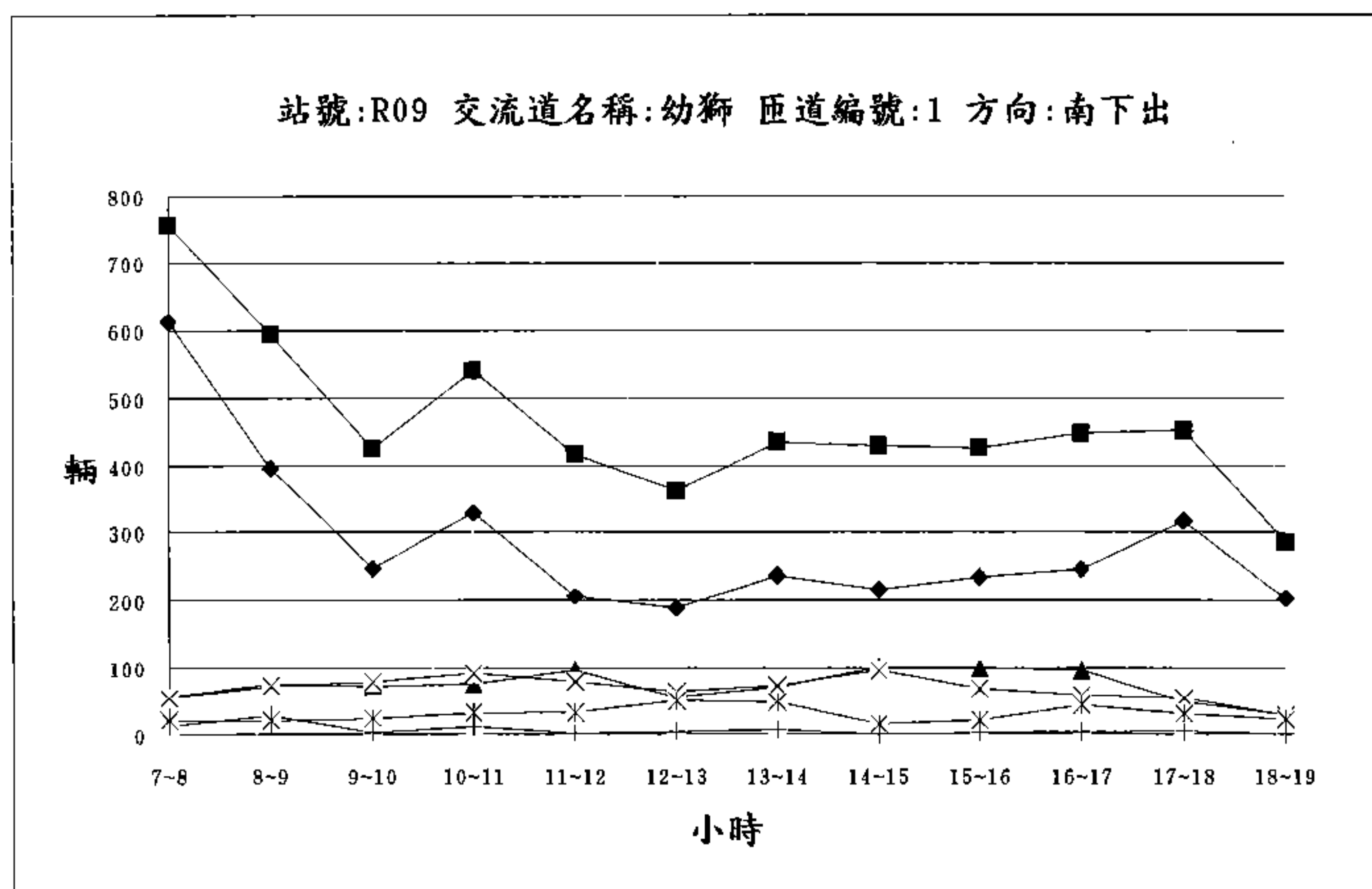
交流道編號:R09

交流道名稱:幼獅

匝道編號:1

方向:南下出

時間	車種	小客車	小貨車	大客車	大貨車	聯結車	合 輛 數	計 PCU
7~8		613	56	13	54	21	757	822
8~9		396	76	29	72	21	594	676
9~10		247	72	3	79	25	426	505
10~11		329	76	12	91	33	541	642
11~12		206	96	2	79	34	417	509
12~13		189	55	4	64	51	363	474
13~14		237	71	7	73	48	436	548
14~15		216	101	1	96	17	431	505
15~16		234	99	3	69	22	427	496
16~17		246	96	4	59	44	449	547
17~18		316	48	5	54	31	454	530
18~19		203	30	1	29	23	286	336
合 計		3432	876	84	819	370	5581	6590



—◆— 小客車 —▲— 小貨車 —+— 大客車 —x— 大貨車 —*— 聯結車 —■— PCU

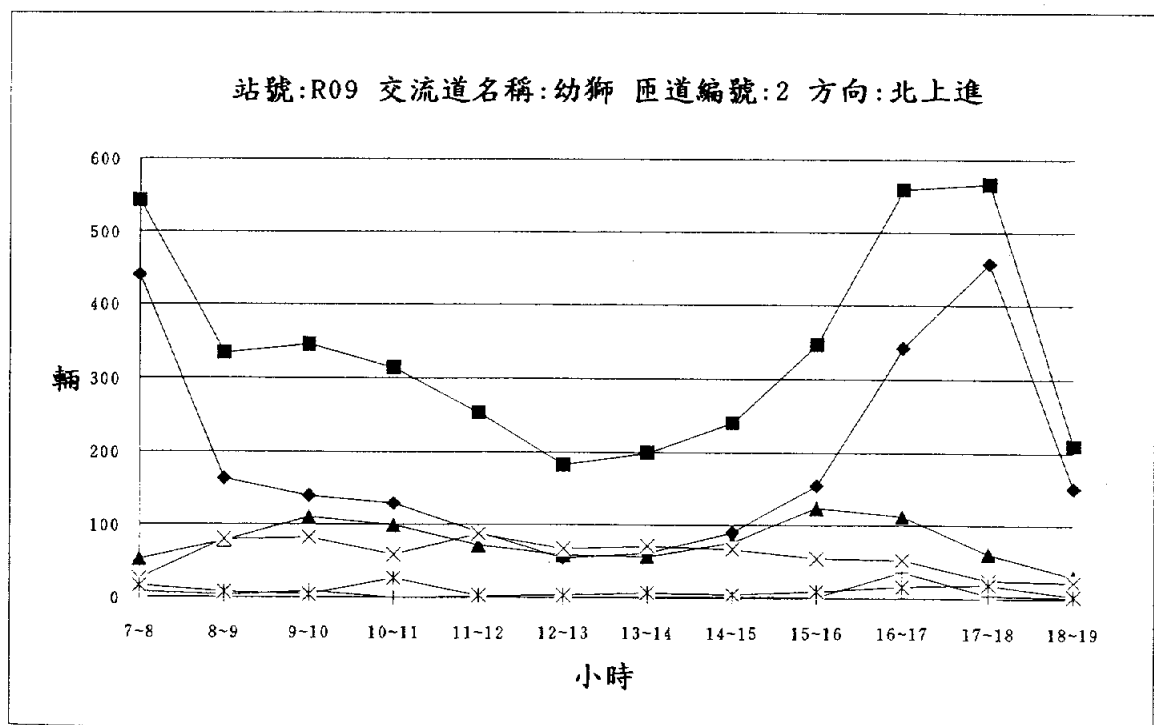
交流道編號:R09

交流道名稱:幼獅

匝道編號:2

方向:北上進

時間	車種	小客車	小貨車	大客車	大貨車	聯結車	合 輛 數	計 PCU
7~8		440	52	8	26	17	543	586
8~9		163	78	4	80	8	333	387
9~10		139	110	9	82	5	345	398
10~11		129	99	0	59	27	314	384
11~12		90	72	1	87	3	253	302
12~13		54	58	0	67	4	183	223
13~14		62	57	2	71	7	199	246
14~15		90	76	2	67	6	241	285
15~16		155	124	2	55	10	346	390
16~17		342	112	36	52	17	559	629
17~18		457	61	5	25	19	567	611
18~19		151	30	2	23	4	210	229
合 計		2272	929	71	694	127	4093	4670



◆ 小客車 ▲ 小貨車 + 大客車 × 大貨車 * 聯結車 ■ PCU

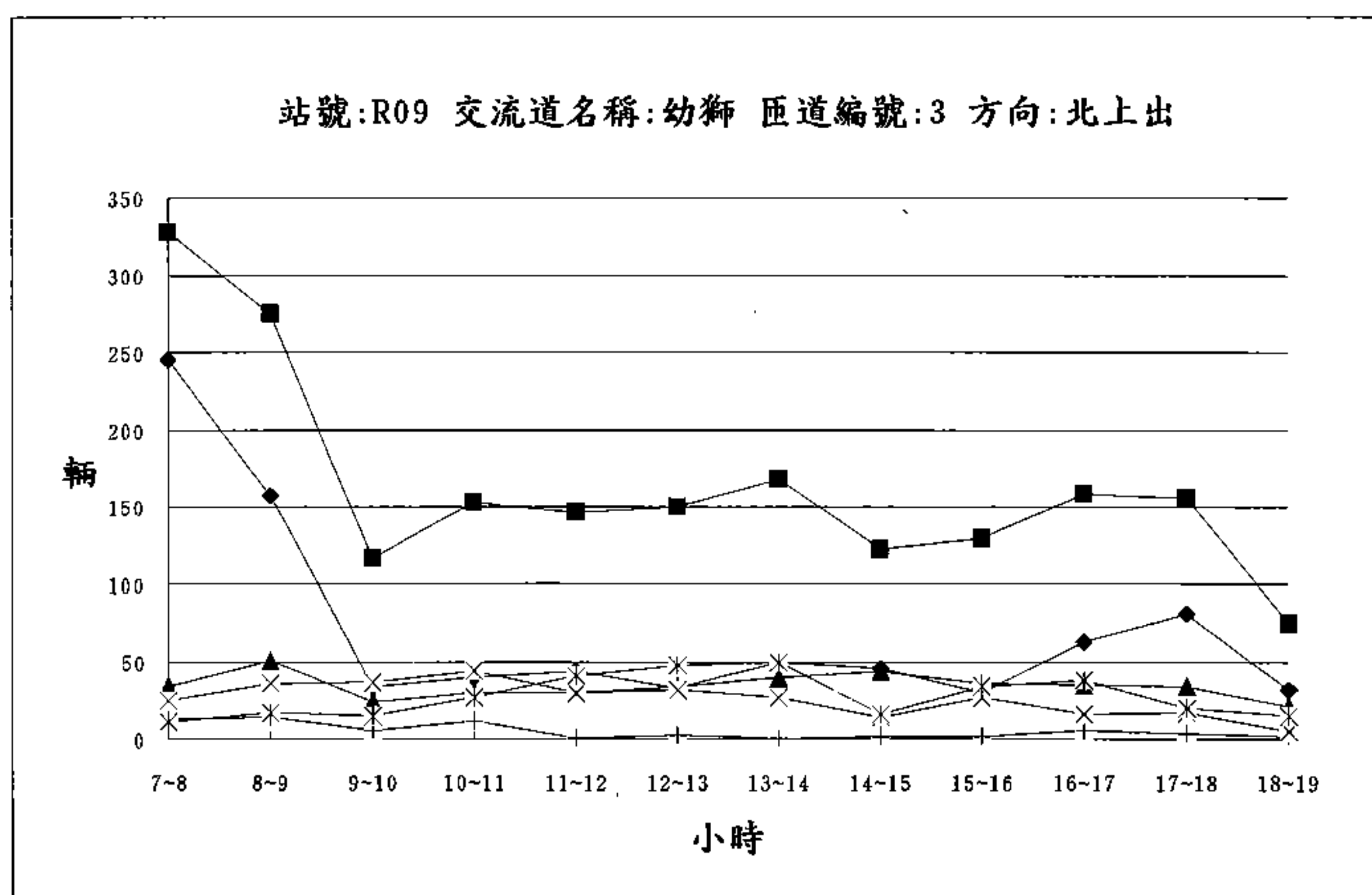
交流道編號:R09

交流道名稱:幼獅

匝道編號:3

方向:北上出

時間	車種	小客車	小貨車	大客車	大貨車	聯結車	合 輛 數	計 PCU
7~8		245	34	13	25	11	328	364
8~9		157	51	14	36	17	275	326
9~10		34	24	6	37	15	116	160
10~11		40	30	12	44	27	153	222
11~12		44	30	1	30	41	146	223
12~13		33	34	3	32	48	150	240
13~14		50	40	1	27	50	168	257
14~15		46	44	2	14	16	122	154
15~16		30	36	2	27	34	129	195
16~17		63	35	6	16	38	158	226
17~18		81	34	4	17	20	156	197
18~19		32	21	2	5	15	75	101
合 計		855	413	66	310	332	1976	2665



—◆— 小客車 —▲— 小貨車 —+— 大客車 —×— 大貨車 —*— 聯結車 —■— PCU

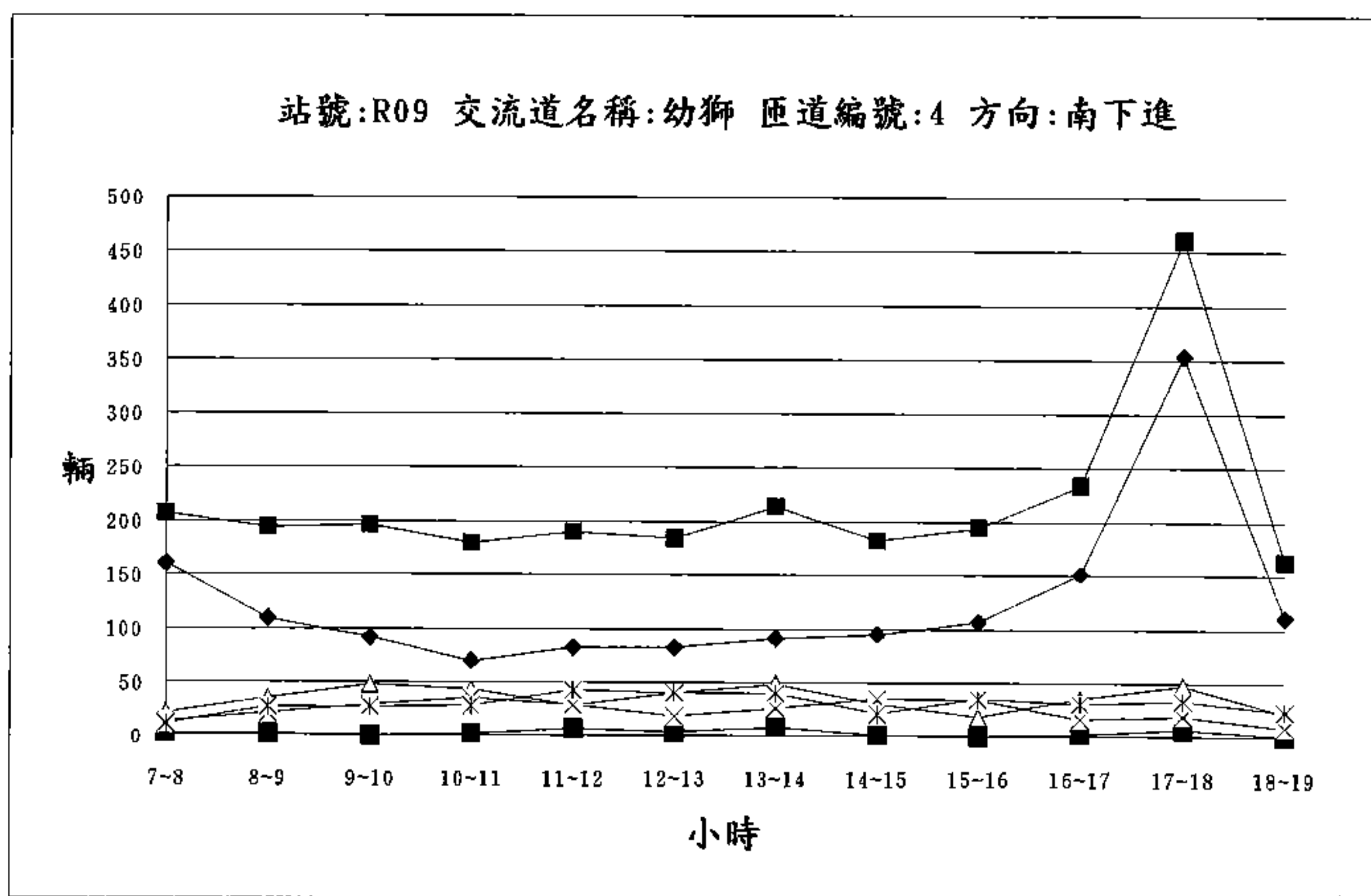
交流道編號:R09

交流道名稱:幼獅

匝道編號:4

方向:南下進

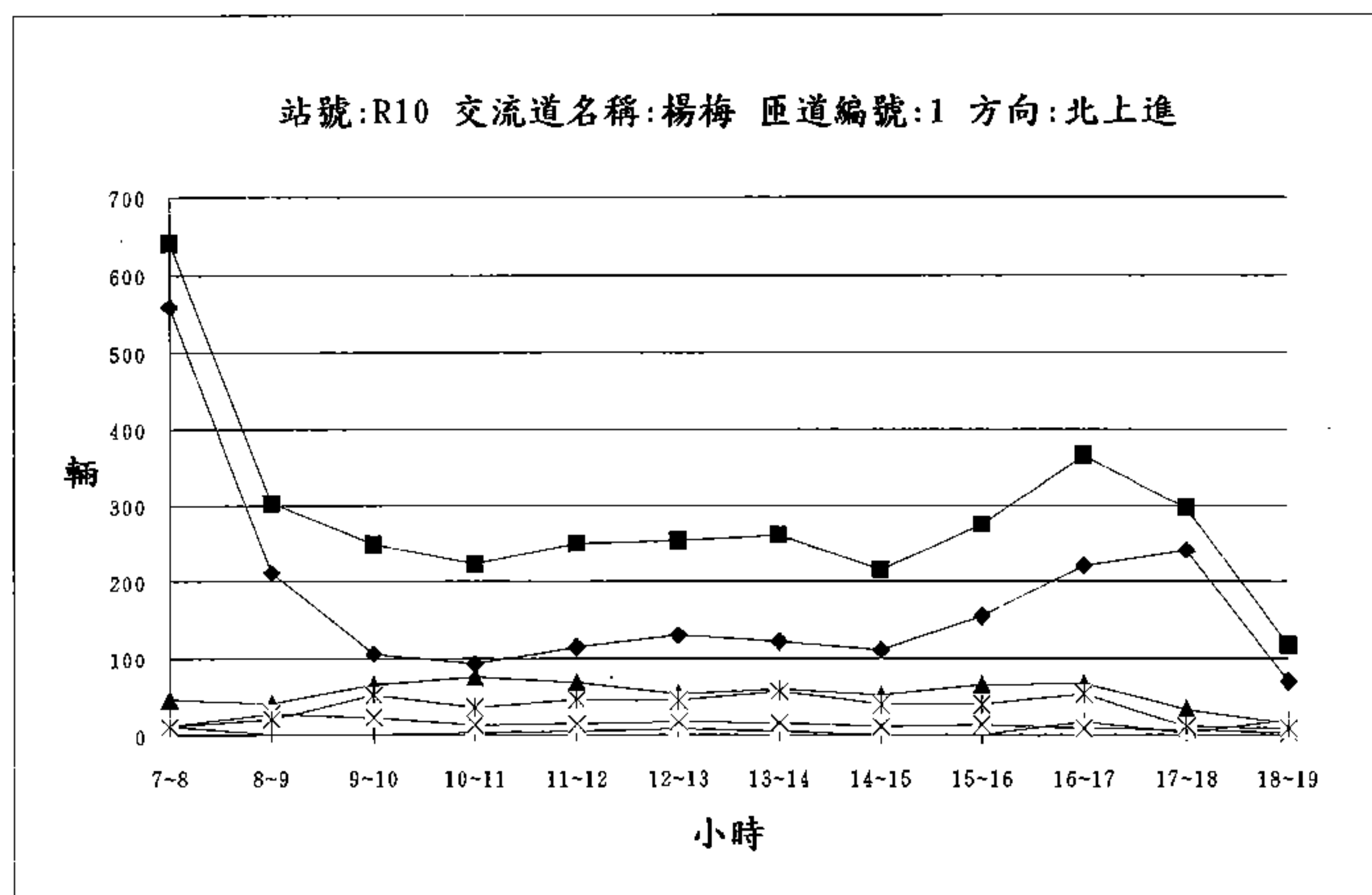
車種 時間	小客車	小貨車	大客車	大貨車	聯結車	合 輛 數	計 PCU
7~8	160	21	2	13	11	207	231
8~9	109	35	2	21	27	194	246
9~10	92	48	0	29	27	196	251
10~11	70	44	2	35	28	179	240
11~12	83	28	7	29	43	190	273
12~13	83	40	3	18	40	184	255
13~14	91	49	8	26	40	214	291
14~15	95	30	1	35	21	182	232
15~16	107	18	0	34	35	194	264
16~17	151	35	2	16	30	234	288
17~18	354	48	7	19	33	461	524
18~19	111	21	0	8	23	163	202
合 計	1506	417	34	283	358	2598	3297



—◆— 小客車 —▲— 小貨車 —+— 大客車 —×— 大貨車 —*— 聯結車 —■— PCU

交流道編號:R10 交流道名稱:楊梅 匝道編號:1 方向:北上進

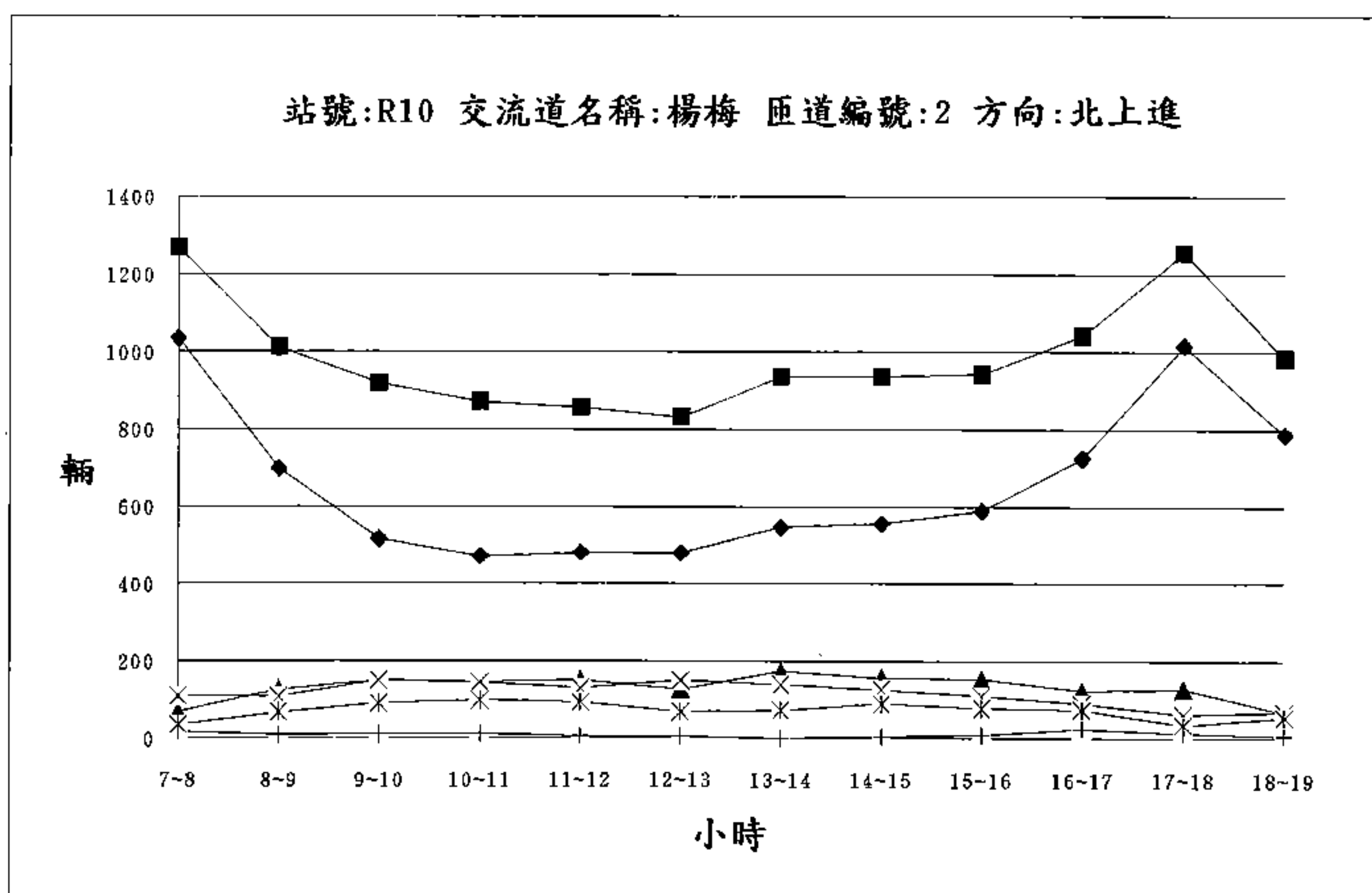
時間	車種	小客車	小貨車	大客車	大貨車	聯結車	合 輛 數	計 PCU
7~8		559	46	12	13	11	641	670
8~9		211	41	2	28	21	303	350
9~10		106	66	1	24	52	249	340
10~11		93	76	4	14	36	223	286
11~12		115	69	5	15	46	250	329
12~13		130	53	9	17	45	254	335
13~14		122	60	6	16	57	261	358
14~15		111	52	1	11	40	215	281
15~16		154	66	1	14	40	275	343
16~17		220	67	17	9	53	366	459
17~18		241	33	3	8	12	297	321
18~19		70	15	20	3	9	117	142
合 計		2132	644	81	172	422	3451	4214



—◆— 小客車 —▲— 小貨車 —+— 大客車 —×— 大貨車 —*— 聯結車 —■— PCU

交流道編號:R10 交流道名稱:楊梅 匝道編號:2 方向:北上進

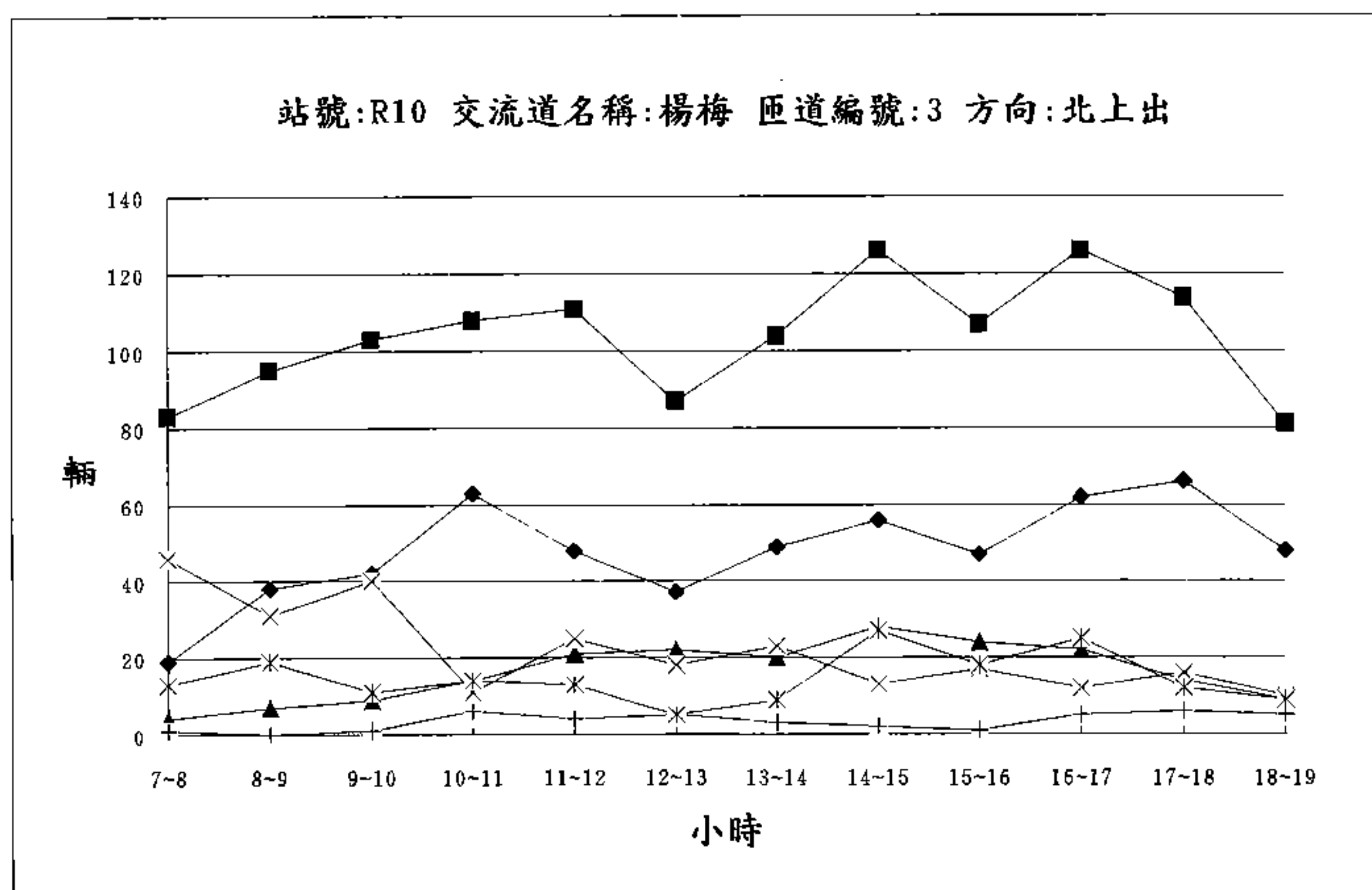
時間	車種	小客車	小貨車	大客車	大貨車	聯結車	合 計 輛 數	計 PCU
7~8		1033	69	17	111	36	1266	1384
8~9		698	127	9	109	67	1010	1170
9~10		515	150	11	151	91	918	1136
10~11		469	146	12	145	99	871	1098
11~12		480	149	5	130	93	857	1064
12~13		479	127	6	151	68	831	1012
13~14		548	174	1	141	72	936	1115
14~15		557	157	6	127	90	937	1139
15~16		589	155	9	111	78	942	1119
16~17		727	124	26	91	74	1042	1212
17~18		1016	129	13	62	35	1255	1345
18~19		788	67	7	68	54	984	1103
合 計		7899	1574	122	1397	857	11849	13897



◆ 小客車 ▲ 小貨車 + 大客車 × 大貨車 * 聯結車 ■ PCU

交流道編號:R10 交流道名稱:楊梅 匝道編號:3 方向:北上出

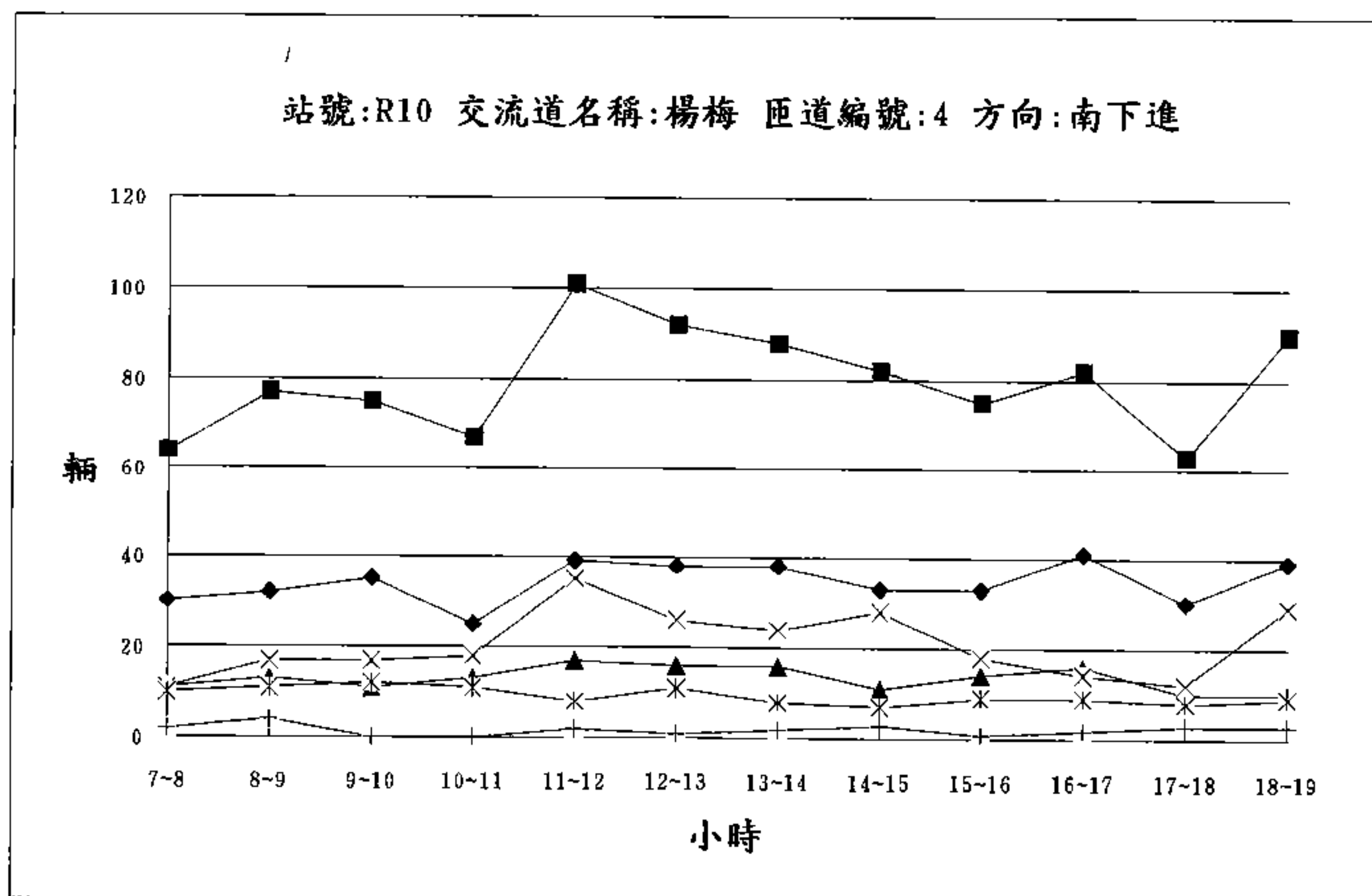
車種	小客車	小貨車	大客車	大貨車	聯結車	合 計	計
時間						輛 數	PCU
7~8	19	4	1	46	13	83	126
8~9	38	7	0	31	19	95	139
9~10	42	9	1	40	11	103	140
10~11	63	14	6	11	14	108	138
11~12	48	21	4	25	13	111	145
12~13	37	22	5	18	5	87	106
13~14	49	20	3	23	9	104	131
14~15	56	28	2	13	27	126	174
15~16	47	24	1	17	18	107	143
16~17	62	22	5	12	25	126	172
17~18	66	14	6	16	12	114	143
18~19	48	9	5	10	9	81	102
合 計	575	194	39	262	175	1245	1659



—◆— 小客車 —▲— 小貨車 —+— 大客車 —X— 大貨車 —*— 聯結車 —■— PCU

交流道編號:R10 交流道名稱:楊梅 匝道編號:4 方向:南下進

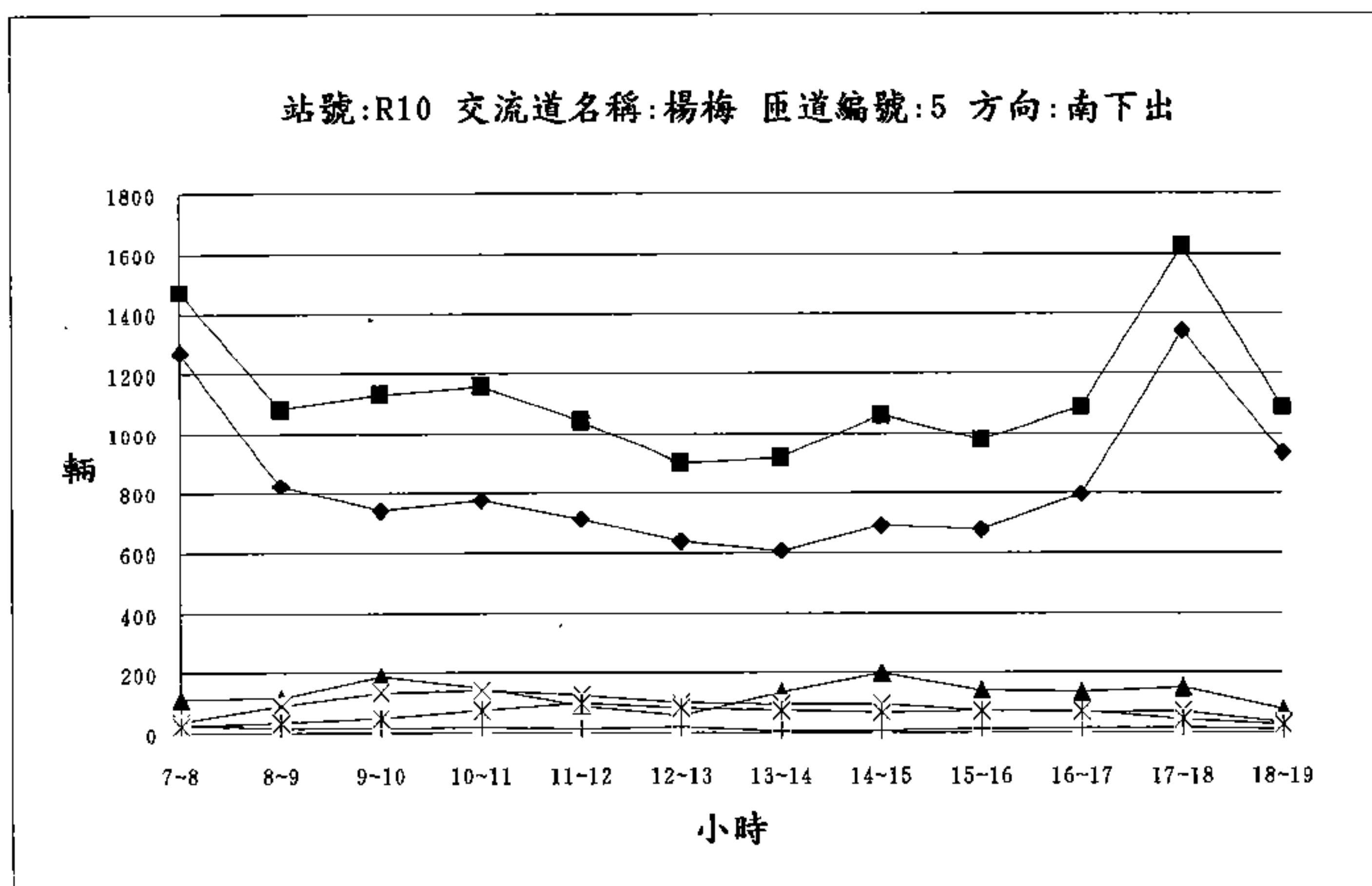
時間	車種	小客車	小貨車	大客車	大貨車	聯結車	合 計 輛 數	計 PCU
7~8		30	11	2	11	10	64	86
8~9		32	13	4	17	11	77	104
9~10		35	11	0	17	12	75	102
10~11		25	13	0	18	11	67	93
11~12		39	17	2	35	8	101	132
12~13		38	16	1	26	11	92	122
13~14		38	16	2	24	8	88	113
14~15		33	11	3	28	7	82	108
15~16		33	14	1	18	9	75	98
16~17		41	16	2	14	9	82	104
17~18		30	10	3	12	8	63	83
18~19		39	10	3	29	9	90	120
合 計		413	158	23	249	113	956	1265



—◆— 小客車 —▲— 小貨車 —+— 大客車 —×— 大貨車 —*— 聯結車 —■— PCU

交流道編號:R10 交流道名稱:楊梅 匝道編號:5 方向:南下出

時間	車種	小客車	小貨車	大客車	大貨車	聯結車	合 輛 數	計 PCU
7~8		1269	115	27	37	24	1472	1540
8~9		823	117	17	91	35	1083	1190
9~10		741	188	17	135	51	1132	1285
10~11		773	149	20	143	75	1160	1354
11~12		709	92	13	127	101	1042	1264
12~13		639	59	21	102	83	904	1090
13~14		604	137	7	97	76	921	1087
14~15		689	199	8	97	69	1062	1218
15~16		676	143	13	75	73	980	1134
16~17		793	136	18	69	72	1088	1240
17~18		1340	151	17	70	45	1623	1734
18~19		937	78	12	34	28	1089	1154
合 計		9993	1564	190	1077	732	13556	15290



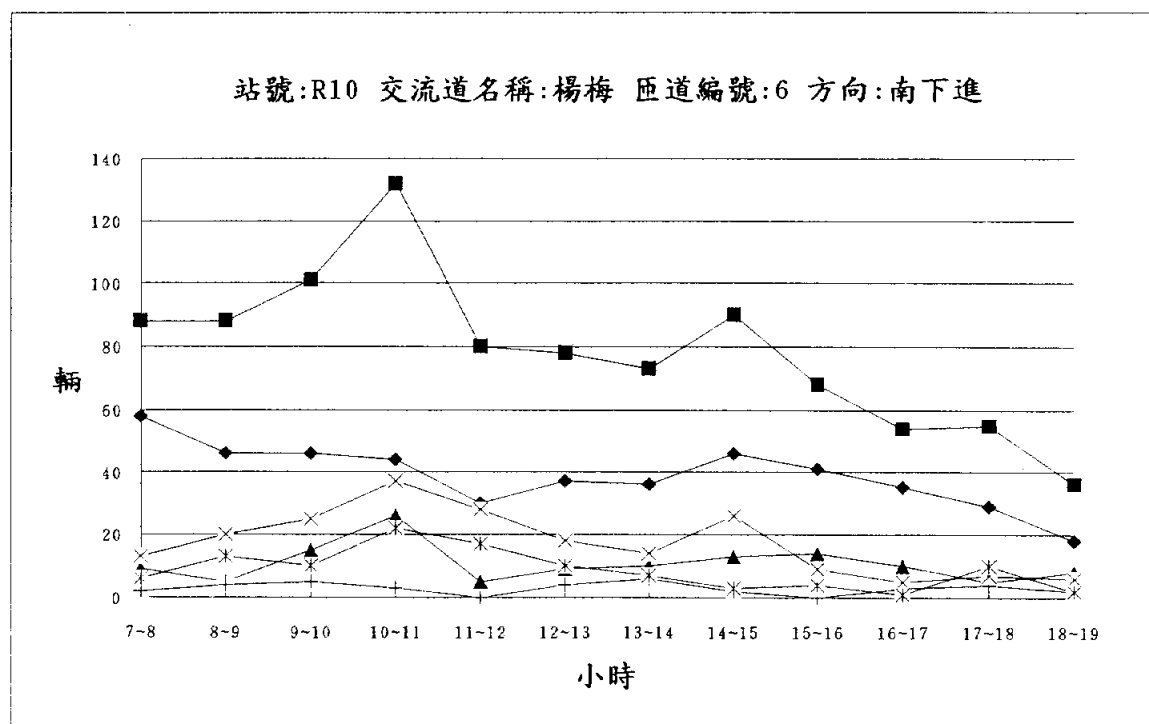
交流道編號:R10

交流道名稱:楊梅

匝道編號:6

方向:南下進

時間	車種	小客車	小貨車	大客車	大貨車	聯結車	合 計 輛 數	計 PCU
7~8		58	9	2	13	6	88	105
8~9		46	5	4	20	13	88	120
9~10		46	15	5	25	10	101	131
10~11		44	26	3	37	22	132	185
11~12		30	5	0	28	17	80	120
12~13		37	9	4	18	10	78	104
13~14		36	10	6	14	7	73	94
14~15		46	13	2	26	3	90	109
15~16		41	14	0	9	4	68	79
16~17		35	10	3	5	1	54	60
17~18		29	5	4	7	10	55	76
18~19		18	8	2	6	2	36	43
合 計		466	129	35	208	105	943	1226



◆ 小客車 ▲ 小貨車 + 大客車 × 大貨車 * 聯結車 ■ PCU

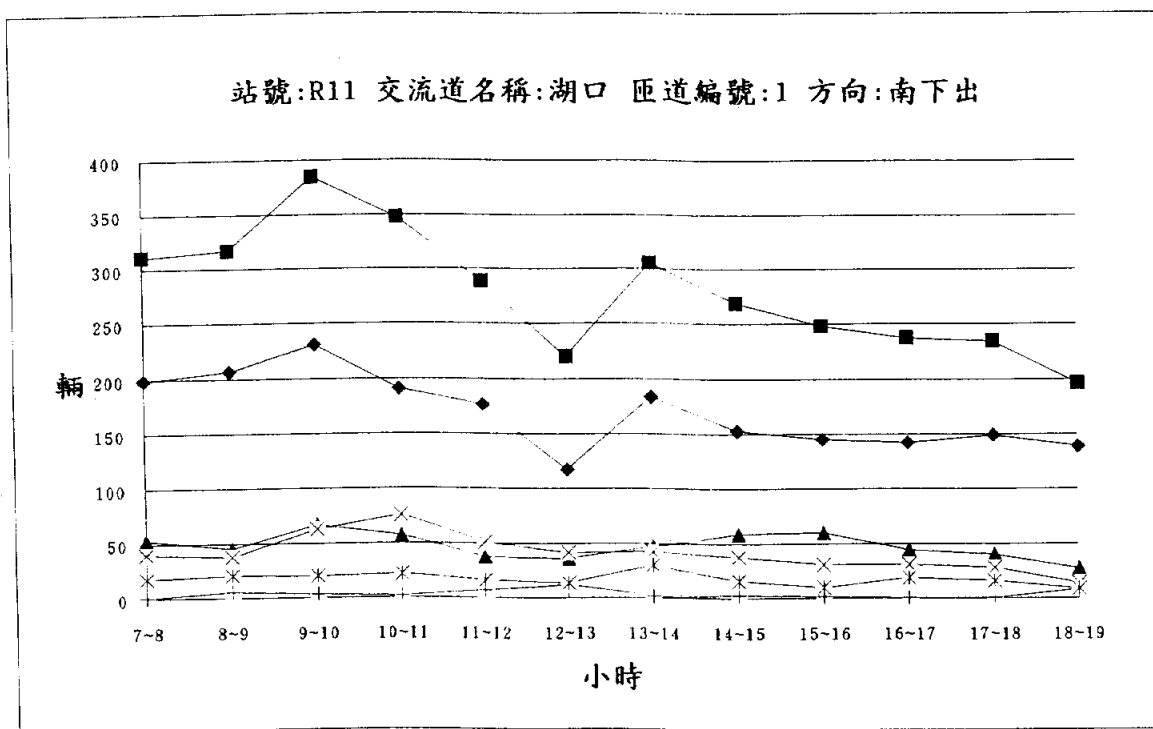
交流道編號:R11

交流道名稱:湖口

匝道編號:1

方向:南下出

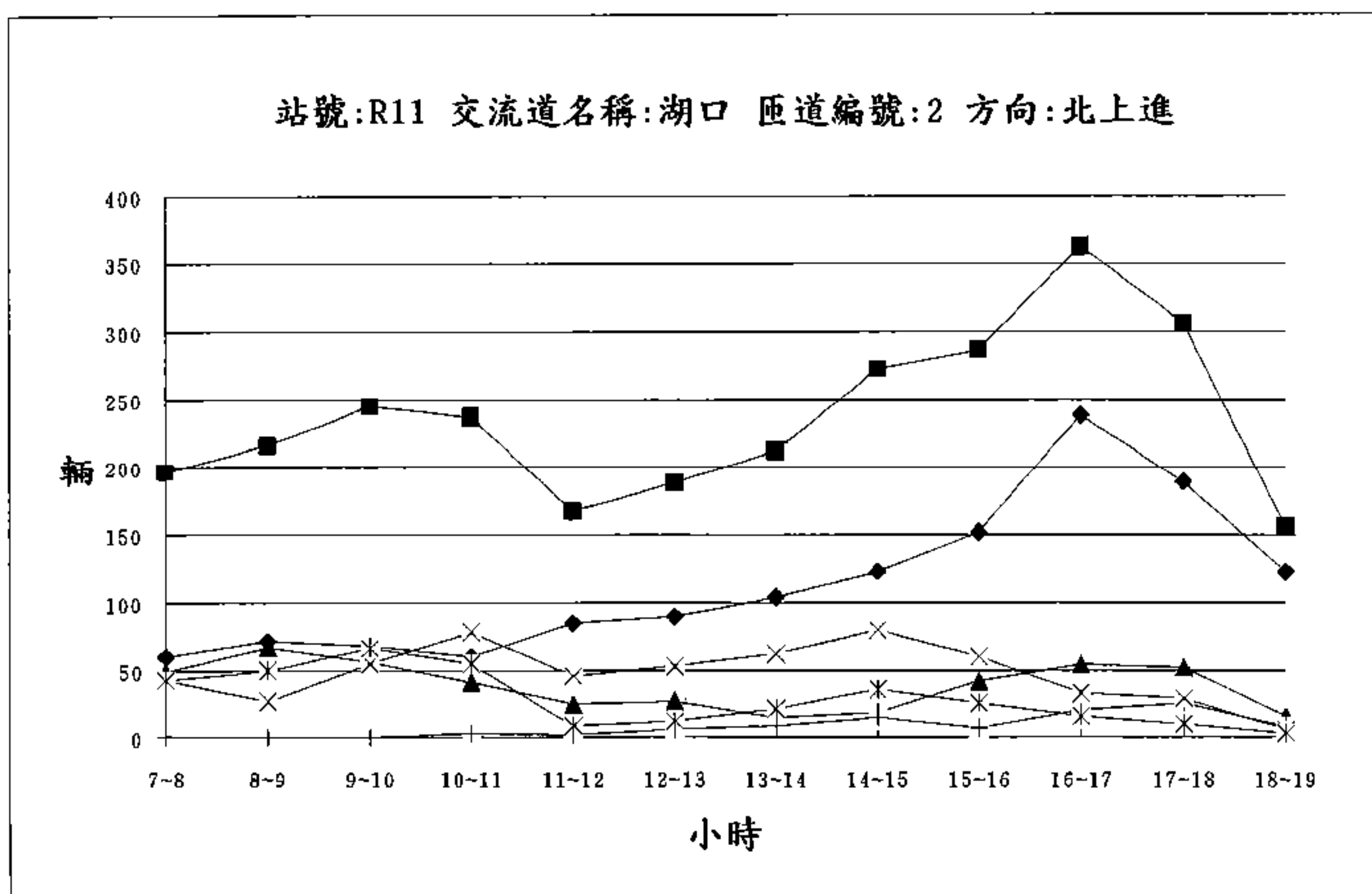
時間	車種	小客車	小貨車	大客車	大貨車	聯結車	合 計 輛 數	計 PCU
7~8		199	53	1	40	18	311	359
8~9		207	45	6	38	21	317	371
9~10		231	67	4	63	20	385	449
10~11		191	57	2	76	22	348	420
11~12		177	37	7	51	16	288	341
12~13		117	36	12	41	14	220	268
13~14		184	47	2	42	30	305	372
14~15		153	59	3	38	16	269	314
15~16		145	60	2	31	10	248	280
16~17		142	44	1	31	19	237	282
17~18		149	40	1	28	16	234	273
18~19		139	27	8	14	9	197	222
合 計		2034	572	49	493	211	3359	3951



—◆— 小客車 —▲— 小貨車 —+— 大客車 —×— 大貨車 —*— 聯結車 —■— PCU

交流道編號:R11 交流道名稱:湖口 匝道編號:2 方向:北上進

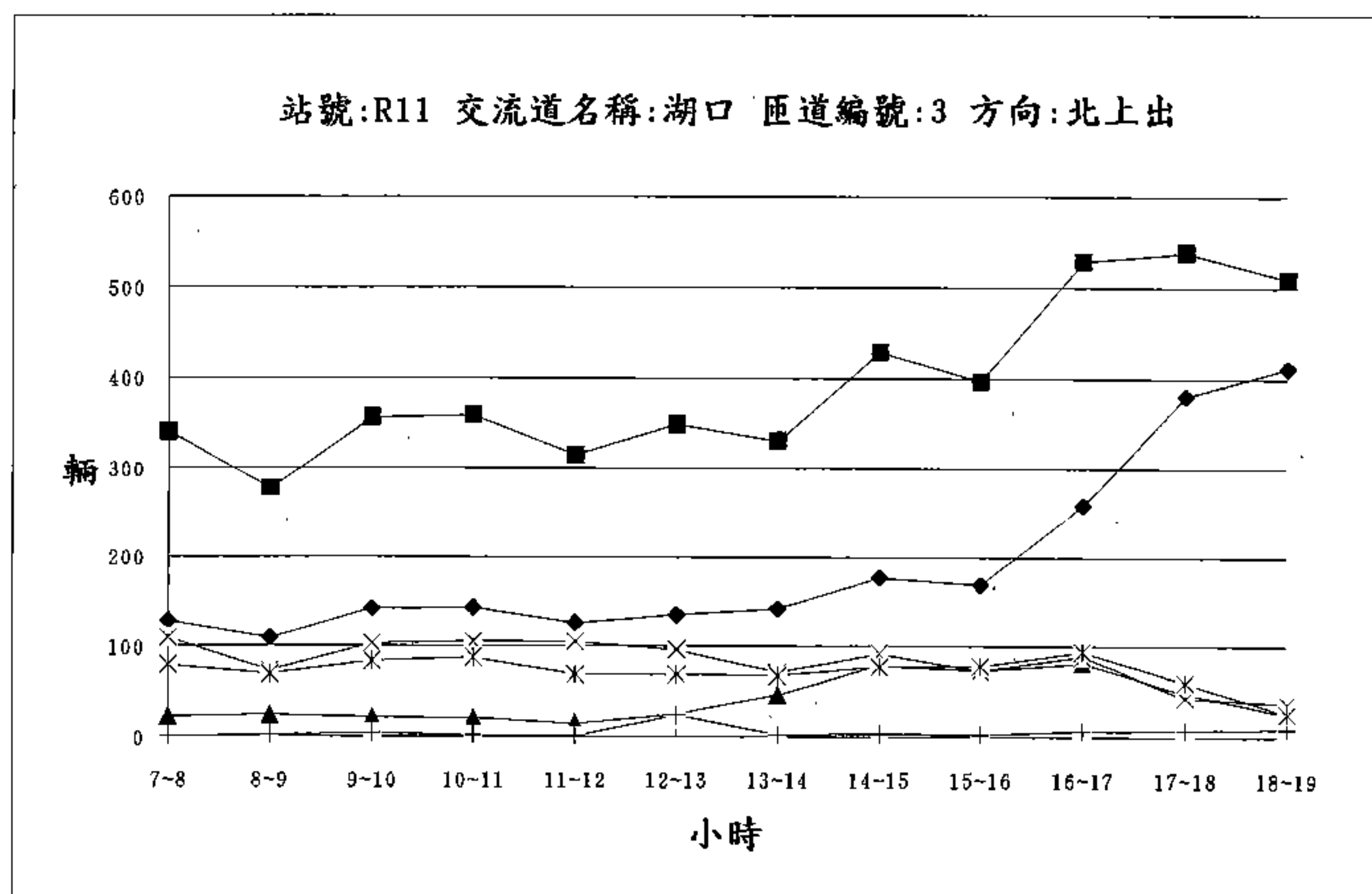
時間	車種	小客車	小貨車	大客車	大貨車	聯結車	合 輛 數	計 PCU
7~8		60	49	1	43	43	196	283
8~9		72	67	0	27	50	216	305
9~10		68	56	0	55	66	245	372
10~11		60	41	3	78	55	237	360
11~12		85	25	2	46	9	167	205
12~13		90	27	6	53	12	188	236
13~14		104	15	9	62	22	212	281
14~15		123	19	15	80	36	273	375
15~16		152	42	7	60	26	287	360
16~17		239	54	21	33	16	363	414
17~18		189	52	26	29	10	306	349
18~19		123	16	8	6	3	156	168
合 計		1365	463	98	572	348	2846	3708



—◆— 小客車 —▲— 小貨車 —+— 大客車 —x— 大貨車 —*— 聯結車 —■— PCU

交流道編號:R11 交流道名稱:湖口 匝道編號:3 方向:北上出

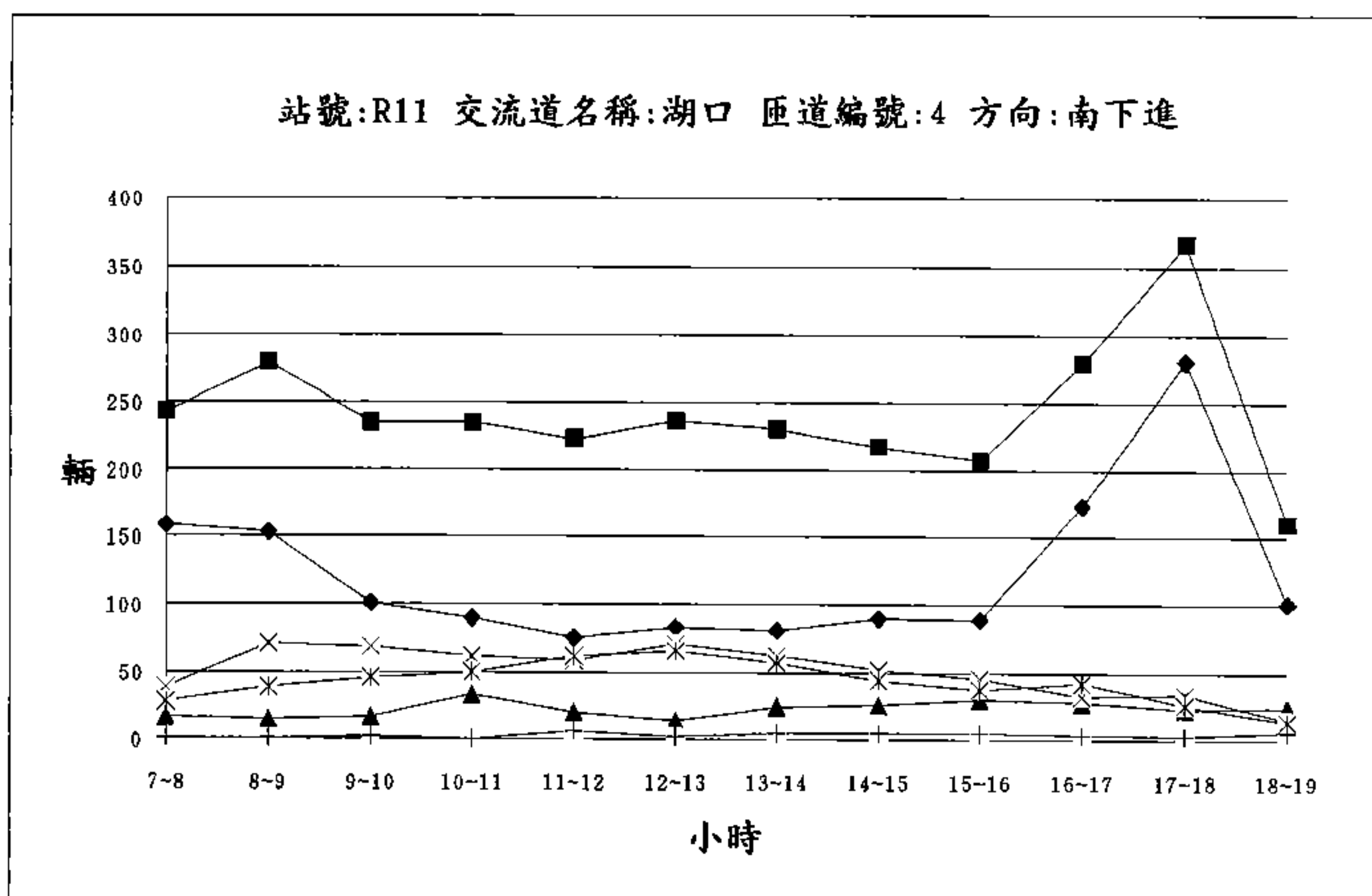
時間	車種	小客車	小貨車	大客車	大貨車	聯結車	合 輛 數	計 PCU
7~8		128	23	1	109	79	340	514
8~9		109	24	2	73	69	277	418
9~10		142	22	5	103	84	356	536
10~11		143	21	2	105	87	358	542
11~12		126	15	1	104	69	315	471
12~13		135	25	24	96	69	349	513
13~14		142	46	3	71	68	330	469
14~15		177	79	4	92	77	429	593
15~16		169	73	3	73	78	396	551
16~17		258	81	7	89	94	529	718
17~18		380	48	8	43	60	539	655
18~19		412	25	10	37	26	510	573
合 計		2321	482	70	995	860	4728	6553



◆ 小客車 ▲ 小貨車 + 大客車 X 大貨車 * 聯結車 ■ PCU

交流道編號:R11 交流道名稱:湖口 匝道編號:4 方向:南下進

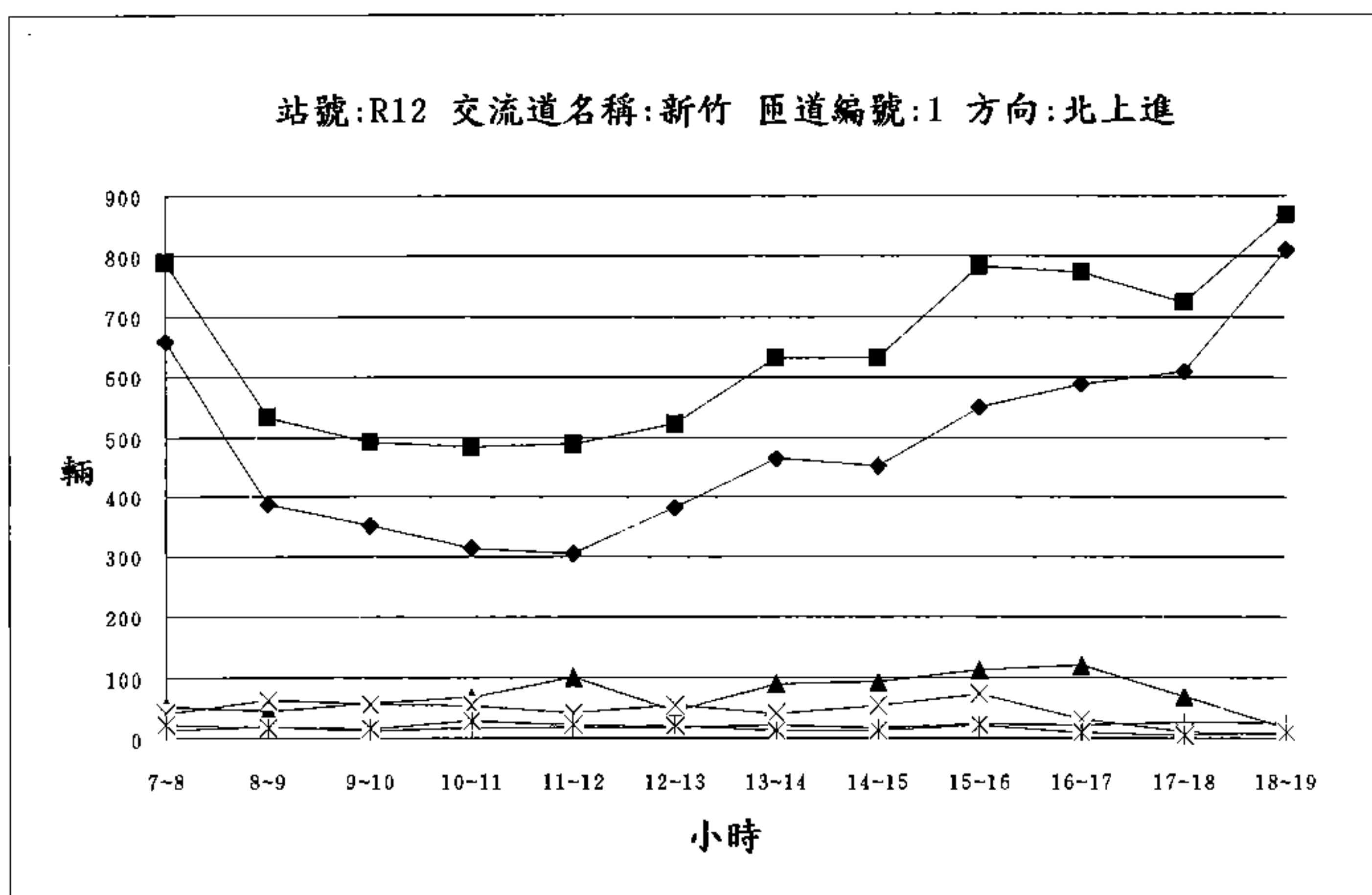
時間	車種	小客車	小貨車	大客車	大貨車	聯結車	合 計 輛 數	計 PCU
7~8		158	17	1	39	28	243	305
8~9		153	15	1	71	39	279	374
9~10		101	17	2	69	46	235	340
10~11		90	33	0	62	50	235	341
11~12		76	20	6	59	62	223	349
12~13		83	14	2	71	66	236	372
13~14		81	24	5	63	57	230	350
14~15		90	26	5	52	44	217	312
15~16		89	30	5	46	37	207	288
16~17		173	28	4	32	42	279	360
17~18		281	23	3	34	26	367	425
18~19		101	24	6	15	14	160	192
合 計		1476	271	40	613	511	2911	4008



◆ 小客車 ▲ 小貨車 + 大客車 × 大貨車 * 聯結車 ■ PCU

交流道編號：R12 交流道名稱：新竹 匝道編號：1 方向：北上進

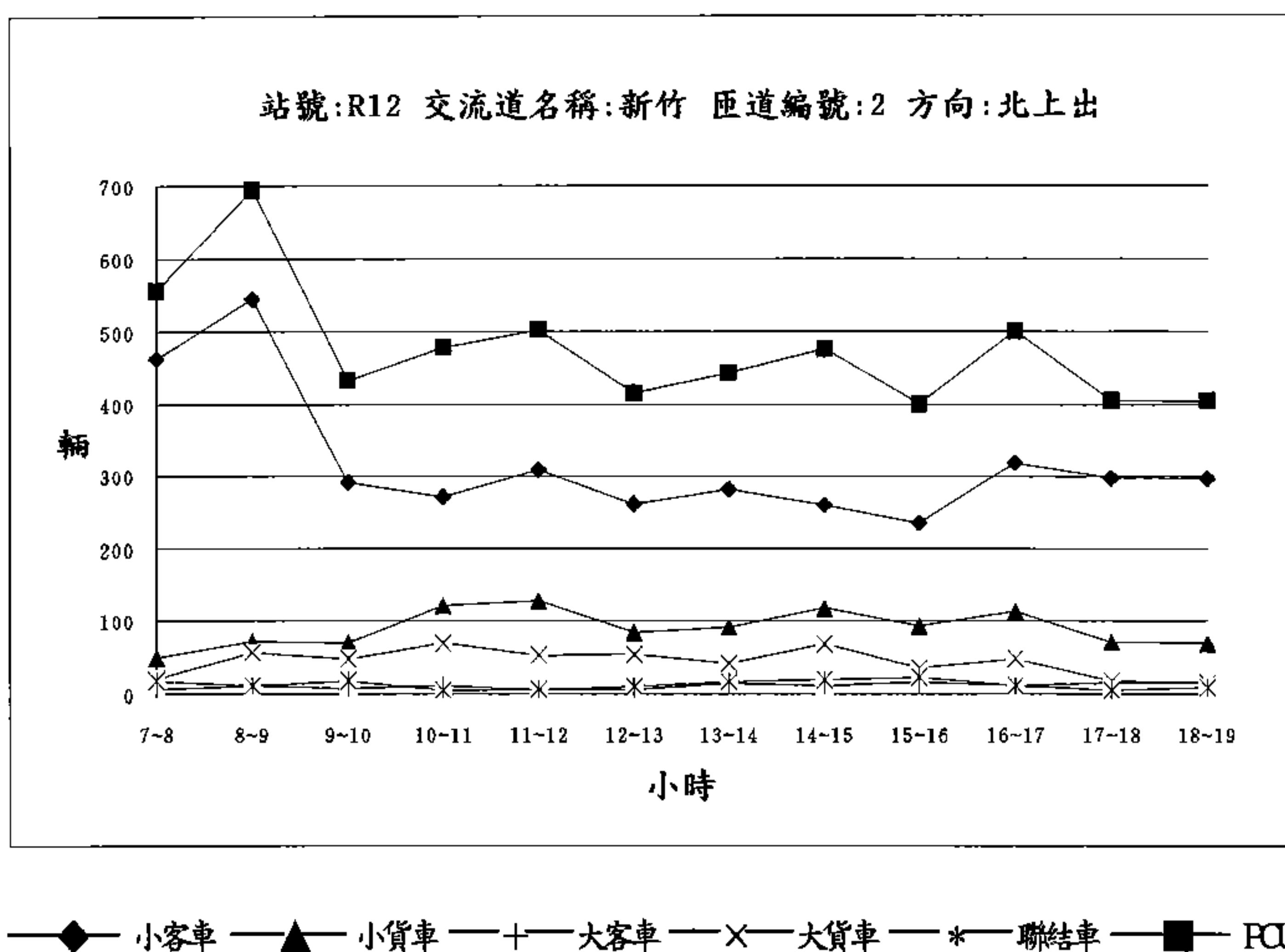
時間	車種	小客車	小貨車	大客車	大貨車	聯結車	合 輛 數	計 PCU
7~8		659	53	14	41	22	789	850
8~9		386	46	20	63	19	534	604
9~10		350	58	12	57	16	493	552
10~11		314	68	19	54	30	485	567
11~12		305	102	18	43	22	490	554
12~13		381	46	19	56	21	523	592
13~14		465	90	22	42	13	632	684
14~15		453	94	17	55	13	632	688
15~16		550	113	25	74	22	784	867
16~17		588	121	23	32	10	774	817
17~18		609	70	28	11	6	724	753
18~19		810	17	26	6	10	869	900
合 計		5870	878	243	534	204	7729	8428



◆ 小客車 ▲ 小貨車 + 大客車 × 大貨車 * 聯結車 ■ PCU

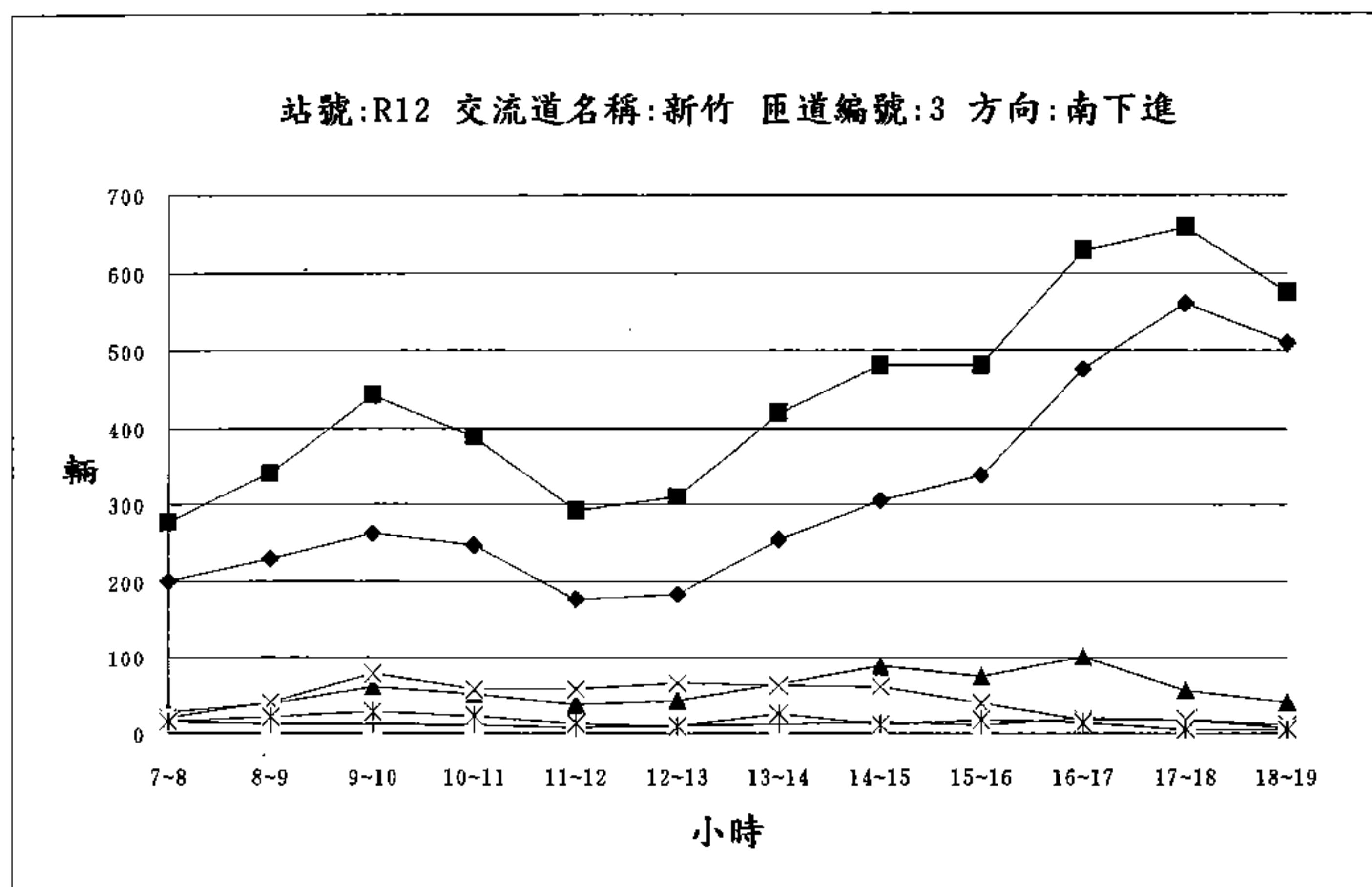
交流道編號：R12 交流道名稱：新竹 匝道編號：2 方向：北上出

時間	車種	小客車	小貨車	大客車	大貨車	聯結車	合 計 輛 數	計 PCU
7~8		463	49	7	20	17	556	595
8~9		545	71	11	56	12	695	747
9~10		291	69	8	47	18	433	488
10~11		271	121	12	69	5	478	526
11~12		308	128	7	52	7	502	542
12~13		261	84	7	54	10	416	462
13~14		282	91	14	41	16	444	496
14~15		260	118	11	68	19	476	544
15~16		235	93	16	35	22	401	460
16~17		318	113	11	47	12	501	548
17~18		298	70	15	17	6	406	431
18~19		297	69	15	15	9	405	434
合 計		3829	1076	134	521	153	5713	6273



交流道編號：R12 交流道名稱：新竹 匝道編號：3 方向：南下進

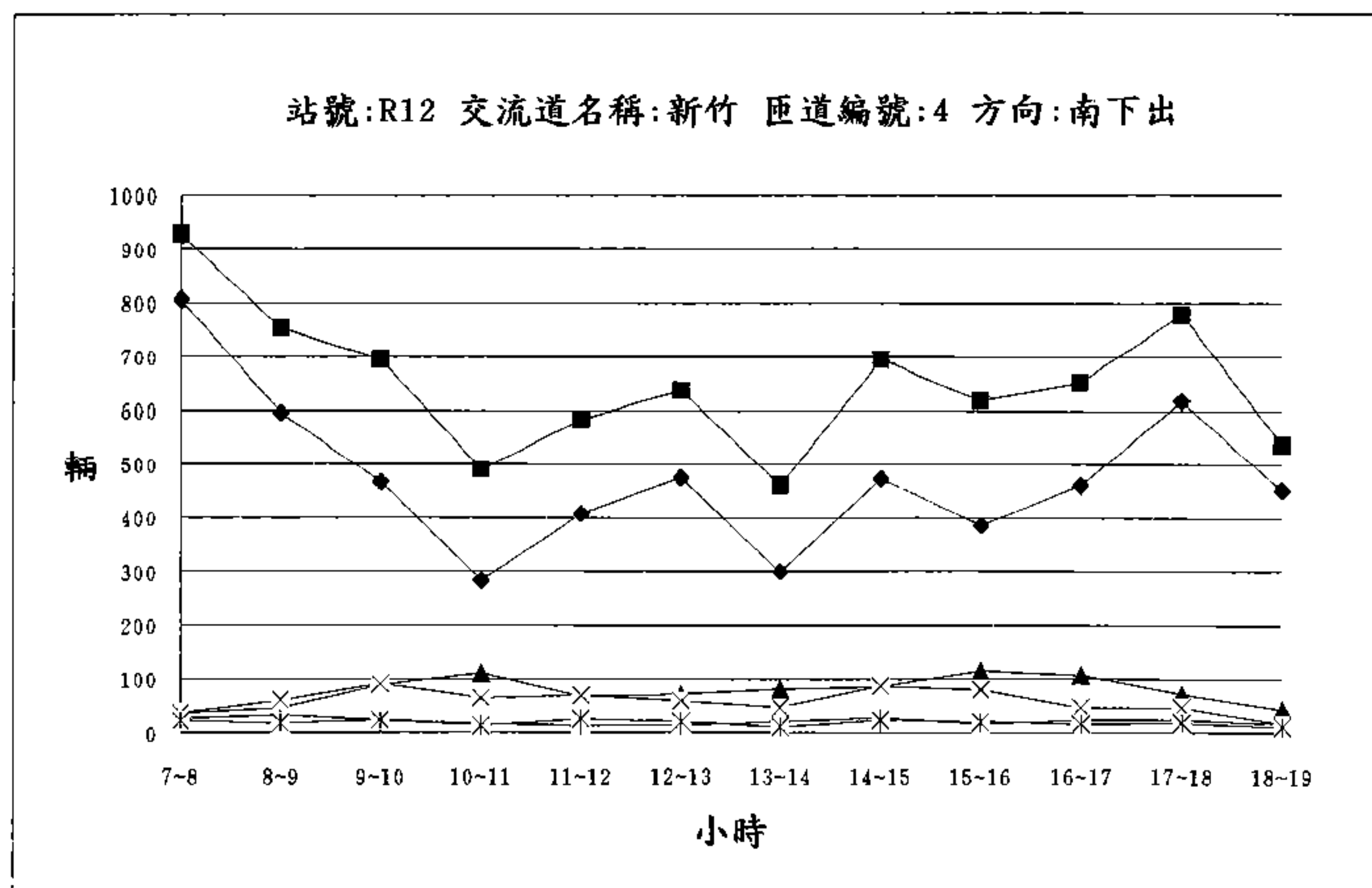
時間	車種	小客車	小貨車	大客車	大貨車	聯結車	合 計 輛 數	計 PCU
7~8		200	27	15	20	15	277	317
8~9		229	38	13	40	21	341	399
9~10		262	61	13	79	28	443	531
10~11		247	51	11	58	22	389	457
11~12		176	37	8	58	13	292	345
12~13		183	42	10	66	9	310	362
13~14		254	65	13	63	25	420	496
14~15		305	89	14	61	12	481	537
15~16		338	75	12	39	17	481	532
16~17		476	101	19	18	14	628	668
17~18		561	56	18	18	5	658	684
18~19		510	40	8	12	6	576	595
合 計		3741	682	154	532	187	5296	5923



—◆— 小客車 —▲— 小貨車 —+— 大客車 —×— 大貨車 —*— 聯結車 —■— PCU

交流道編號：R12 交流道名稱：新竹 匝道編號：4 方向：南下出

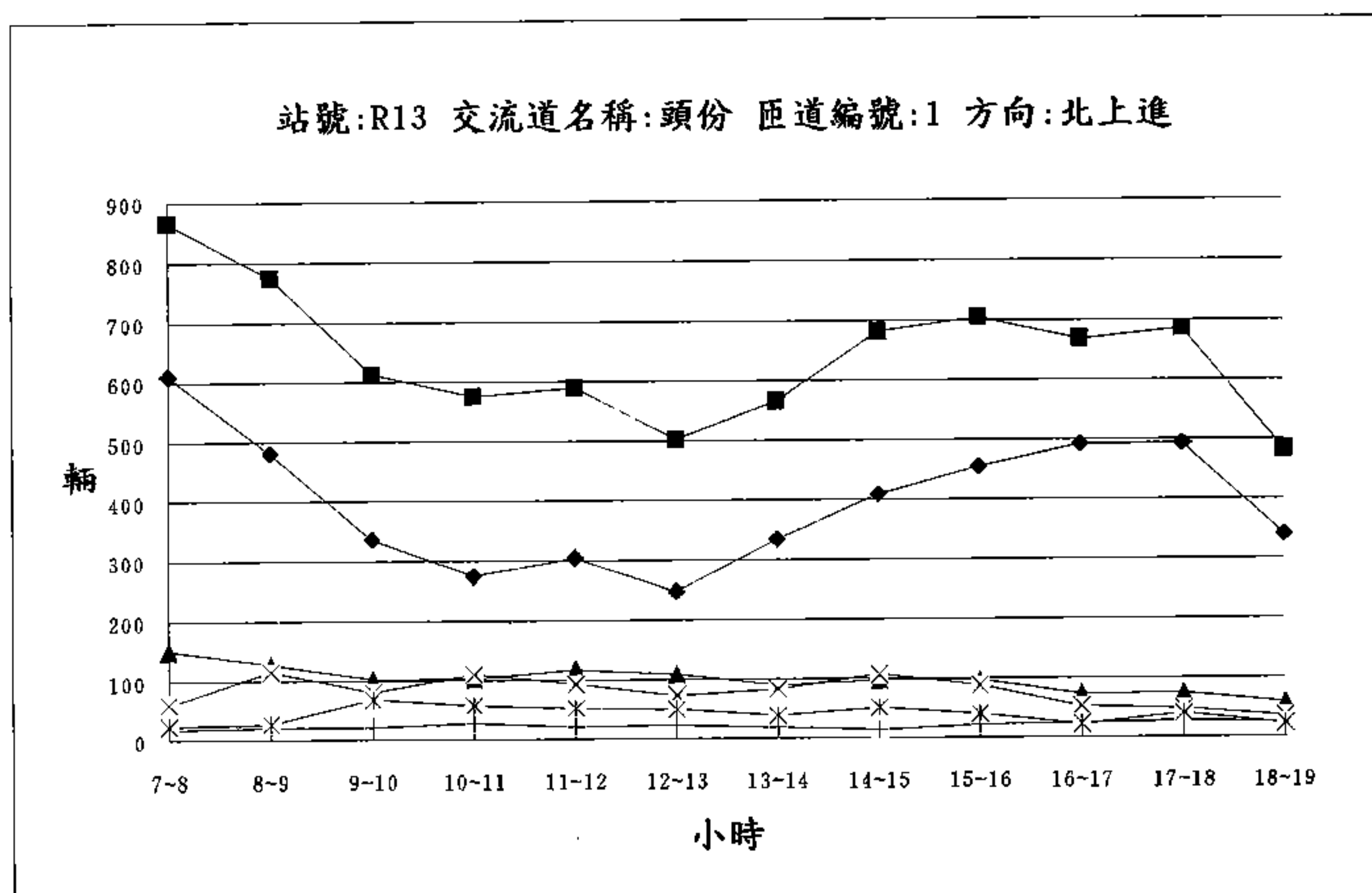
時間	車種	小客車	小貨車	大客車	大貨車	聯結車	合 計 輛 數	計 PCU
7~8		806	36	26	36	22	926	990
8~9		596	46	33	60	18	753	827
9~10		466	89	24	92	23	694	787
10~11		283	112	17	64	14	490	552
11~12		406	68	13	70	25	582	661
12~13		474	72	13	59	20	638	704
13~14		299	82	20	48	11	460	511
14~15		472	86	27	87	23	695	787
15~16		386	116	16	80	20	618	696
16~17		461	107	23	46	16	653	712
17~18		618	72	24	47	18	779	842
18~19		451	43	16	16	11	537	570
合 計		5718	929	252	705	221	7825	8639



—◆— 小客車 —▲— 小貨車 —+— 大客車 —×— 大貨車 —*— 聯結車 —■— PCU

交流道編號：R13 交流道名稱：頭份 匝道編號：1 方向：北上進

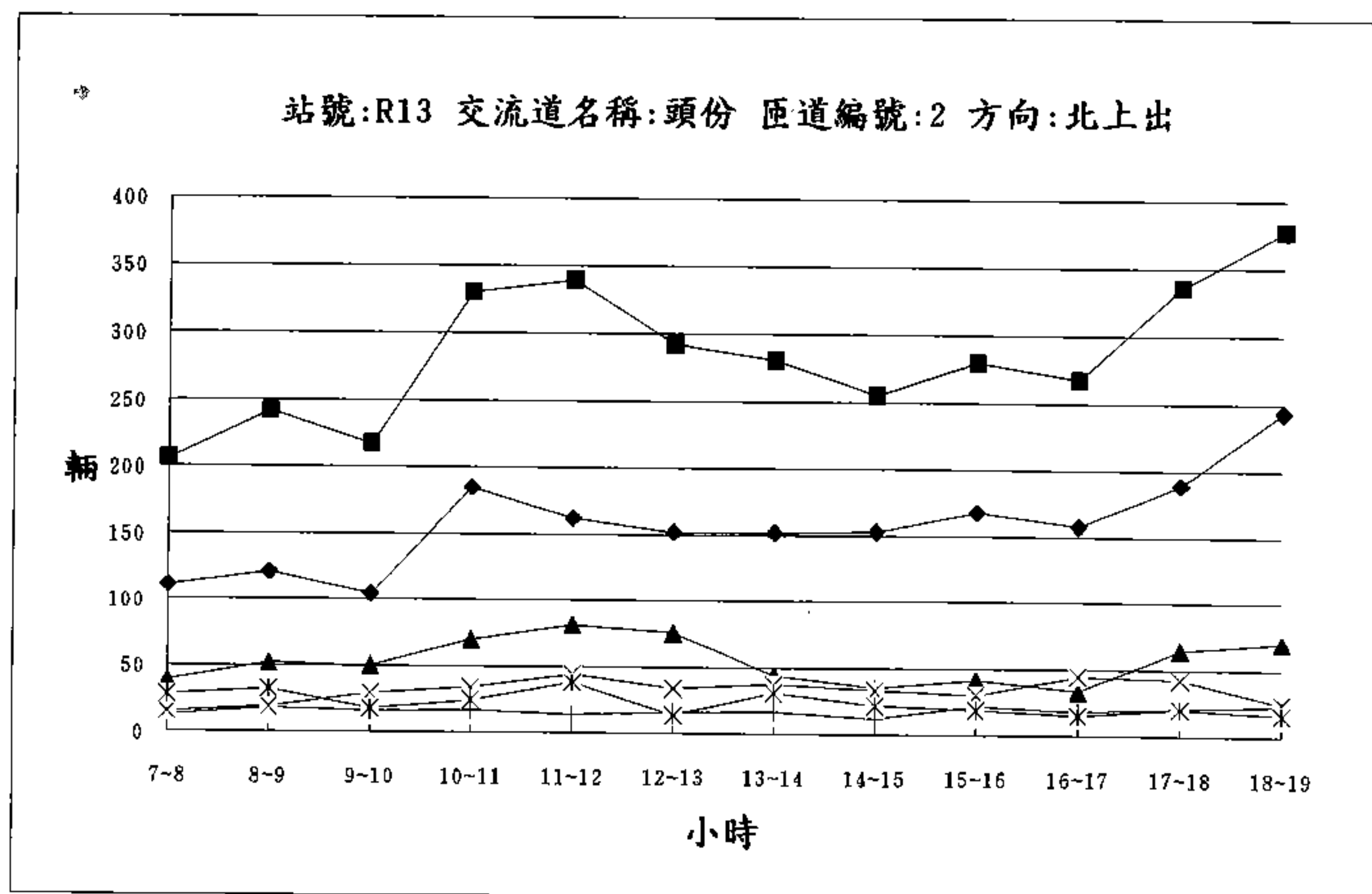
時間	車種	小客車	小貨車	大客車	大貨車	聯結車	合 計 輛 數	計 PCU
7~8		610	151	19	61	25	866	944
8~9		481	129	22	115	28	775	886
9~10		336	103	22	81	70	612	769
10~11		274	103	29	111	58	575	732
11~12		303	118	22	94	53	590	728
12~13		246	109	24	74	50	503	627
13~14		334	90	20	84	39	567	678
14~15		409	98	15	108	52	682	822
15~16		456	98	22	89	40	705	821
16~17		492	74	25	53	23	667	741
17~18		494	75	28	49	40	686	785
18~19		341	59	26	35	22	483	547
合 計		4776	1207	274	954	500	7711	9080



—◆— 小客車 —▲— 小貨車 —+— 大客車 —×— 大貨車 —*— 聯結車 —■— PCU

交流道編號：R13 交流道名稱：頭份 匝道編號：2 方向：北上出

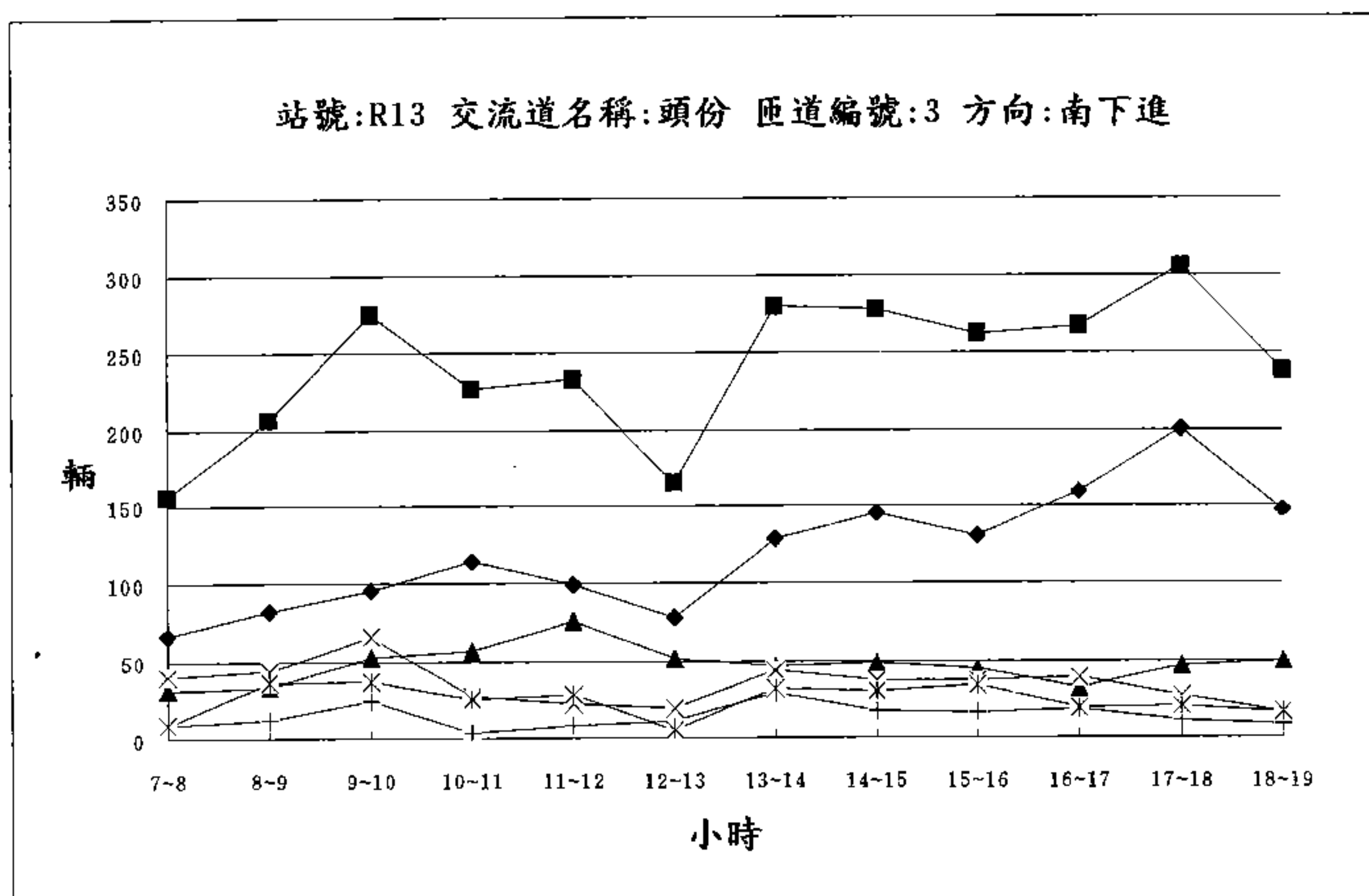
時間	車種	小客車	小貨車	大客車	大貨車	聯結車	合 計 輛 數	計 PCU
7~8		111	39	13	15	28	206	262
8~9		121	52	18	19	32	242	309
9~10		104	50	16	29	18	217	267
10~11		185	70	17	34	24	330	392
11~12		162	81	14	44	38	339	425
12~13		152	76	16	34	14	292	338
13~14		152	44	17	37	31	281	355
14~15		153	35	12	33	22	255	311
15~16		168	41	22	30	19	280	335
16~17		158	33	18	44	15	268	322
17~18		189	64	21	42	20	336	398
18~19		244	70	23	24	16	377	425
合 計		1899	655	207	385	277	3423	4139



◆ 小客車 ▲ 小貨車 + 大客車 × 大貨車 * 聯結車 ■ PCU

交流道編號：R13 交流道名稱：頭份 匝道編號：3 方向：南下進

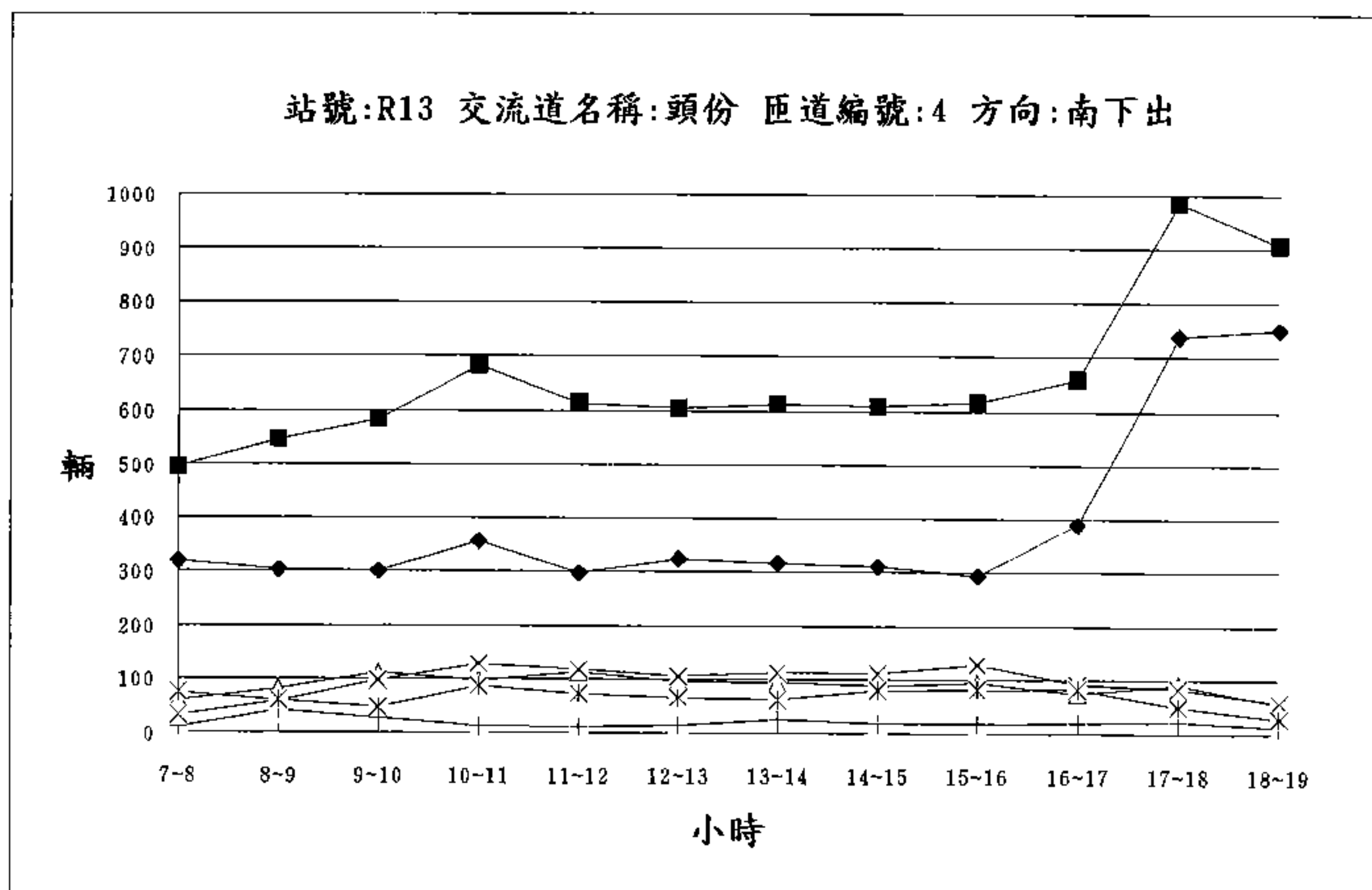
時間	車種	小客車	小貨車	大客車	大貨車	聯結車	合 計 輛 數	計 PCU
7~8		67	31	9	40	9	156	194
8~9		82	33	12	44	36	207	289
9~10		95	53	24	66	37	275	376
10~11		114	57	4	27	25	227	280
11~12		99	76	8	22	28	233	290
12~13		78	52	11	19	5	165	188
13~14		128	47	29	44	32	280	365
14~15		145	49	17	37	30	278	350
15~16		130	45	16	37	34	262	340
16~17		159	32	18	39	19	267	324
17~18		201	47	11	27	20	306	355
18~19		147	50	9	16	16	238	275
合 計		1445	572	168	418	291	2894	3626



—◆— 小客車 —▲— 小貨車 —+— 大客車 —X— 大貨車 —*— 聯結車 —■— PCU

交流道編號：R13 交流道名稱：頭份 匝道編號：4 方向：南下出

時間	車種	小客車	小貨車	大客車	大貨車	聯結車	合 計 輛 數	計 PCU
7~8		318	61	11	32	74	496	629
8~9		303	82	42	59	61	547	689
9~10		300	112	27	97	48	584	718
10~11		356	97	13	129	87	682	884
11~12		298	113	12	118	73	614	789
12~13		323	96	15	105	66	605	764
13~14		316	94	26	113	63	612	776
14~15		310	89	19	111	80	609	794
15~16		293	94	19	128	82	616	813
16~17		389	75	20	92	83	659	840
17~18		737	91	24	84	50	986	1115
18~19		750	56	13	59	29	907	987
合 計		4693	1060	241	1127	796	7917	9798



附件 B-4

北二高交流道各匝道車種別交通量時變化統計圖表

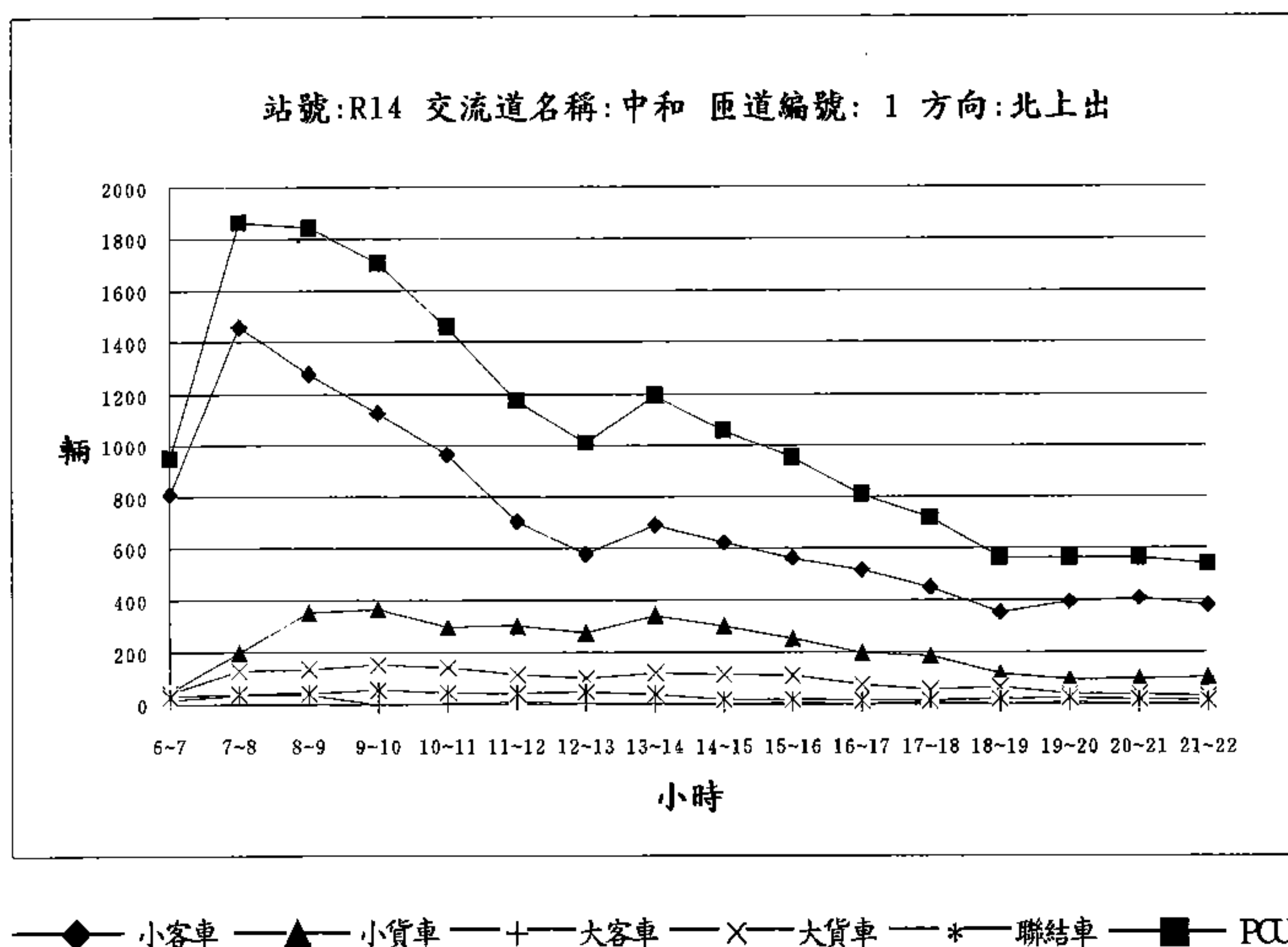
交流道編號:R14

交流道名稱:中和

匝道編號:1

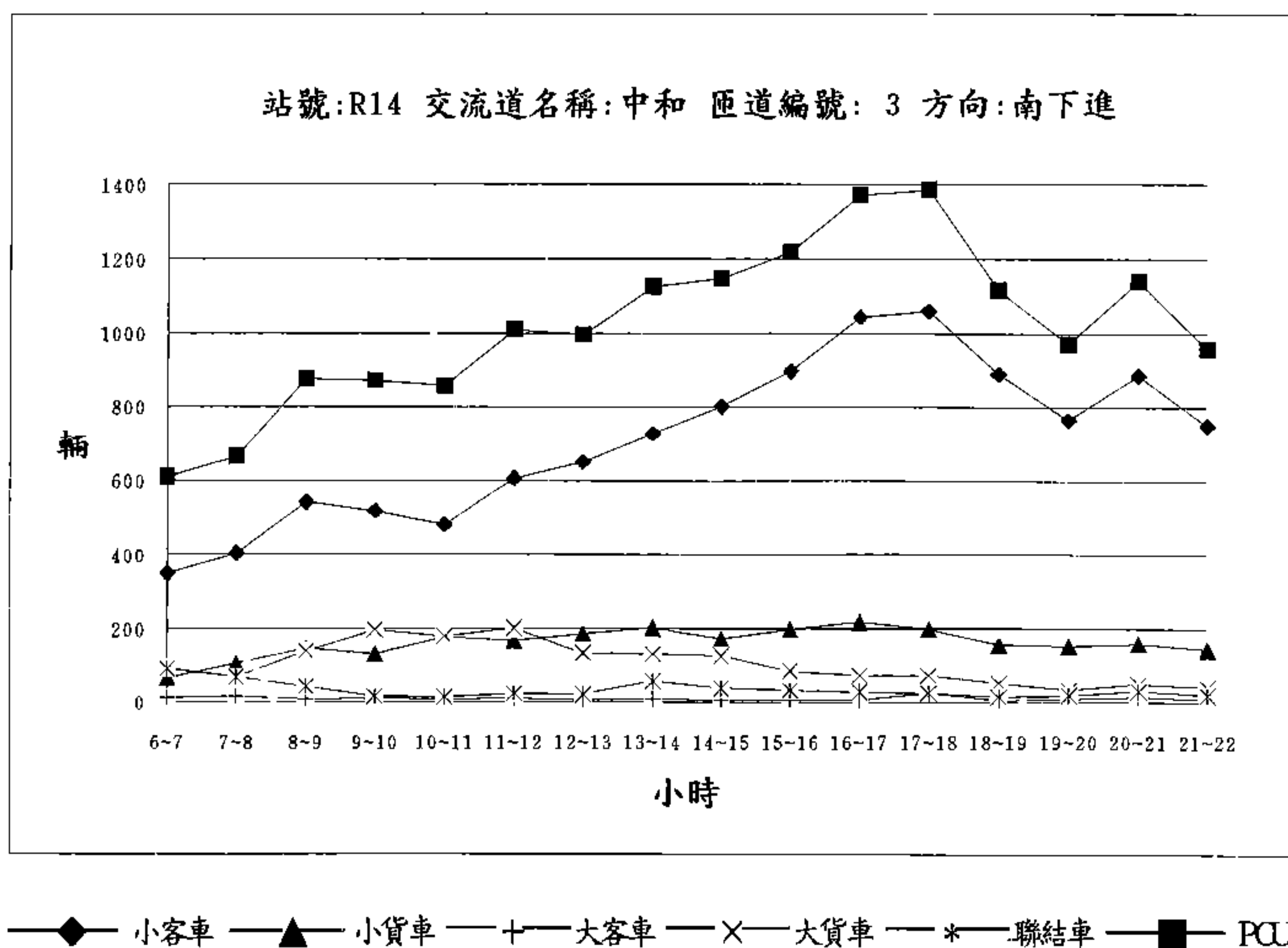
方向:北上出

時間	車種	小客車	小貨車	大客車	大貨車	聯結車	合 輛 數	計 PCU
6~7		810	49	16	43	31	949	1025
7~8		1458	197	37	130	41	1863	2008
8~9		1277	353	35	135	43	1843	1993
9~10		1127	366	1	154	57	1705	1868
10~11		964	297	2	144	48	1455	1600
11~12		704	303	7	116	45	1175	1304
12~13		578	276	5	101	51	1011	1141
13~14		692	341	2	121	38	1194	1313
14~15		622	299	2	116	19	1058	1146
15~16		562	253	6	112	19	952	1040
16~17		515	197	4	76	17	809	875
17~18		448	188	7	57	17	717	775
18~19		353	119	2	68	23	565	635
19~20		394	96	8	41	25	564	626
20~21		407	99	2	38	19	565	614
21~22		381	106	5	32	15	539	580
合計		11292	3539	141	1484	508	16964	18543



交流道編號:R14 交流道名稱:中和 匝道編號:3 方向:南下進

時間	車種	小客車	小貨車	大客車	大貨車	聯結車	合 輛 數	計 PCU
6~7		348	65	11	93	91	608	797
7~8		403	106	15	69	69	662	808
8~9		542	146	8	138	43	877	1015
9~10		517	131	10	197	15	870	996
10~11		479	177	8	179	14	857	972
11~12		606	168	10	203	23	1010	1151
12~13		649	187	6	133	22	997	1100
13~14		727	202	7	131	58	1125	1281
14~15		802	173	6	128	39	1148	1274
15~16		897	198	6	84	33	1218	1313
16~17		1045	218	6	74	28	1371	1453
17~18		1062	199	26	73	26	1386	1475
18~19		890	156	3	52	14	1115	1164
19~20		764	153	7	32	17	973	1018
20~21		887	160	14	50	30	1141	1218
21~22		749	144	7	40	19	959	1011
合計		11367	2583	150	1676	541	16317	18046



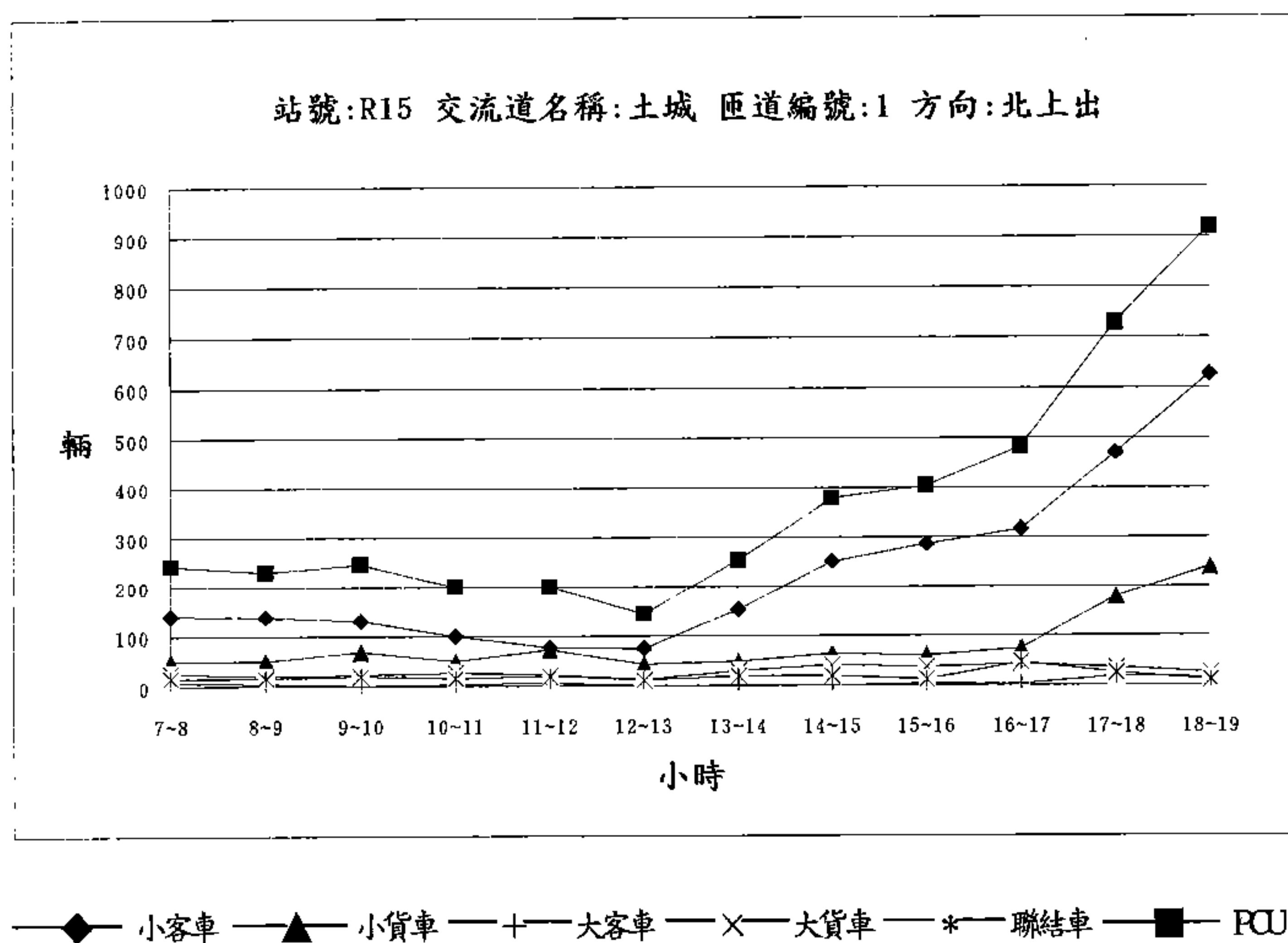
交流道編號:R15

交流道名稱:土城

匝道編號:1

方向:北上出

車種	小客車	小貨車	大客車	大貨車	聯結車	合 計	計
時間						輛 數	PCU
7~8	140	51	8	26	17	242	285
8~9	137	51	5	20	16	229	266
9~10	130	69	1	24	21	245	289
10~11	100	51	5	28	16	200	241
11~12	77	73	6	23	20	199	244
12~13	75	43	1	13	12	144	169
13~14	152	49	1	31	20	253	299
14~15	251	65	0	42	21	379	432
15~16	286	61	5	38	14	404	447
16~17	316	75	4	43	46	484	577
17~18	470	178	19	36	26	729	796
18~19	627	239	17	26	11	920	958
合 計	2761	1005	72	350	240	4428	5003



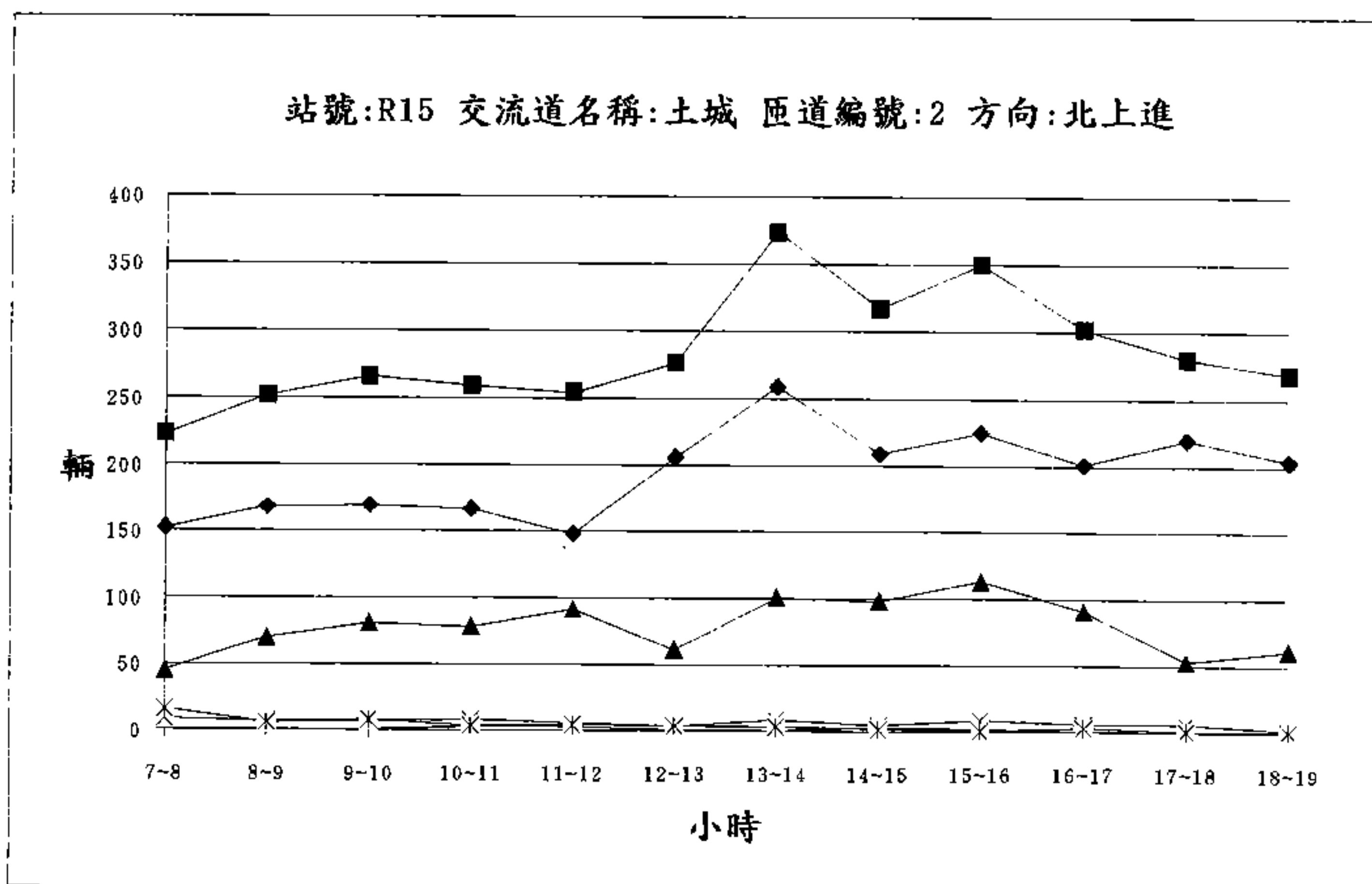
交流道編號:R15

交流道名稱:土城

匝道編號:2

方向:北上進

車種	小客車	小貨車	大客車	大貨車	聯結車	合 計	計
時間						輛 數	PCU
7~8	152	45	1	9	16	223	252
8~9	168	70	1	7	6	252	265
9~10	169	81	1	7	8	266	282
10~11	166	78	3	8	4	259	271
11~12	148	92	3	6	5	254	266
12~13	206	61	1	4	4	276	285
13~14	259	101	1	9	4	374	385
14~15	209	98	3	5	2	317	324
15~16	225	113	2	9	1	350	357
16~17	201	91	1	6	3	302	310
17~18	220	53	0	6	1	280	285
18~19	204	61	1	2	1	269	272
合 計	2327	944	18	78	55	3422	3554



◆ 小客車 ▲ 小貨車 + 大客車 x 大貨車 * 聯結車 ■ PCU

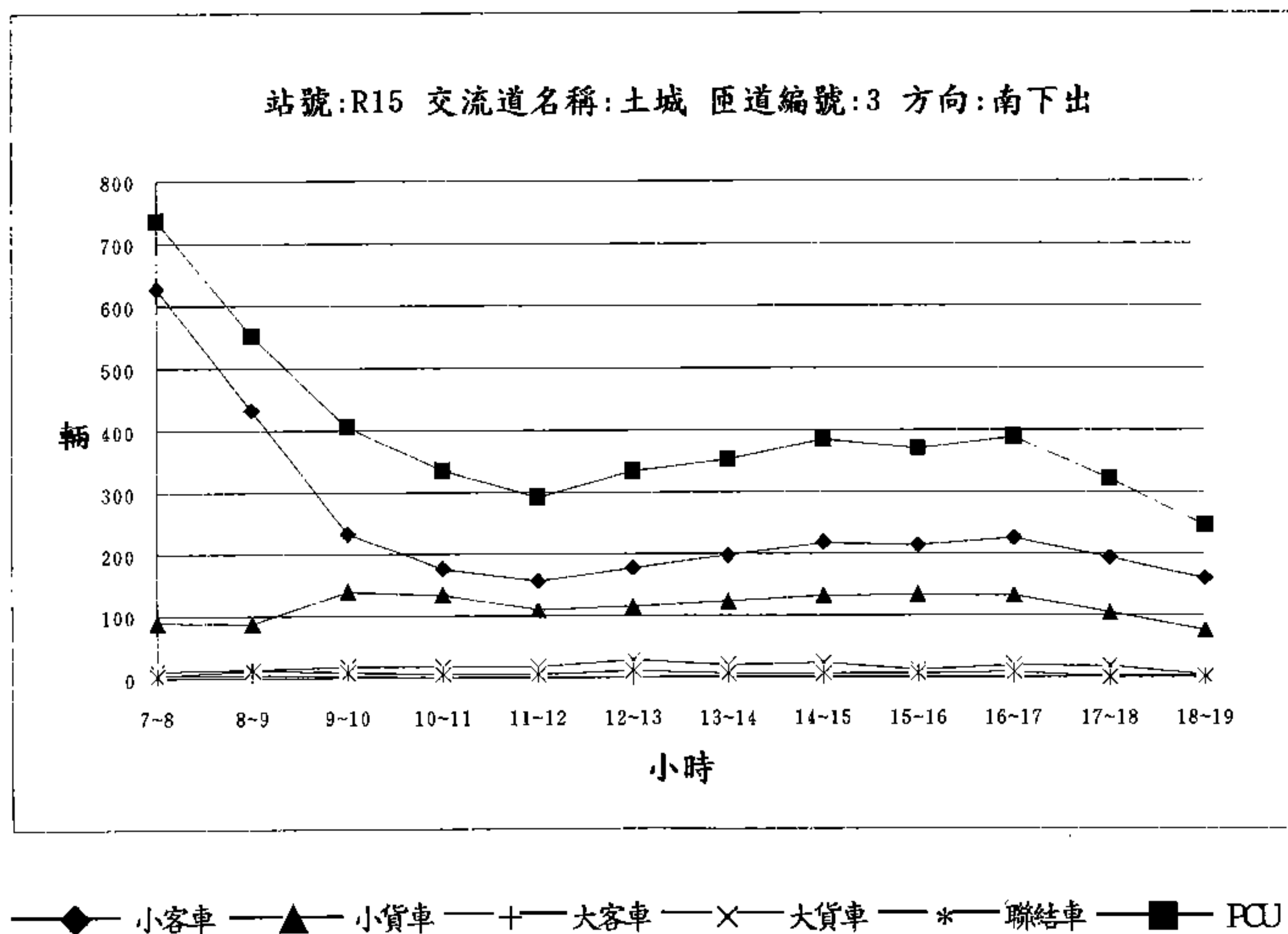
交流道編號:R15

交流道名稱:土城

匝道編號:3

方向:南下出

時間	車種	小客車	小貨車	大客車	大貨車	聯結車	合 輛 數	計 PCU
7~8		628	89	5	12	4	738	753
8~9		433	87	5	14	13	552	581
9~10		235	139	3	19	10	406	432
10~11		176	133	2	19	6	336	356
11~12		156	110	2	19	6	293	313
12~13		178	114	1	29	12	334	367
13~14		198	123	3	21	7	352	375
14~15		219	132	2	25	8	386	412
15~16		215	133	2	13	8	371	391
16~17		226	132	1	20	10	389	415
17~18		194	104	3	19	1	321	334
18~19		160	76	4	5	2	247	255
合 計		3018	1372	33	215	87	4725	4984



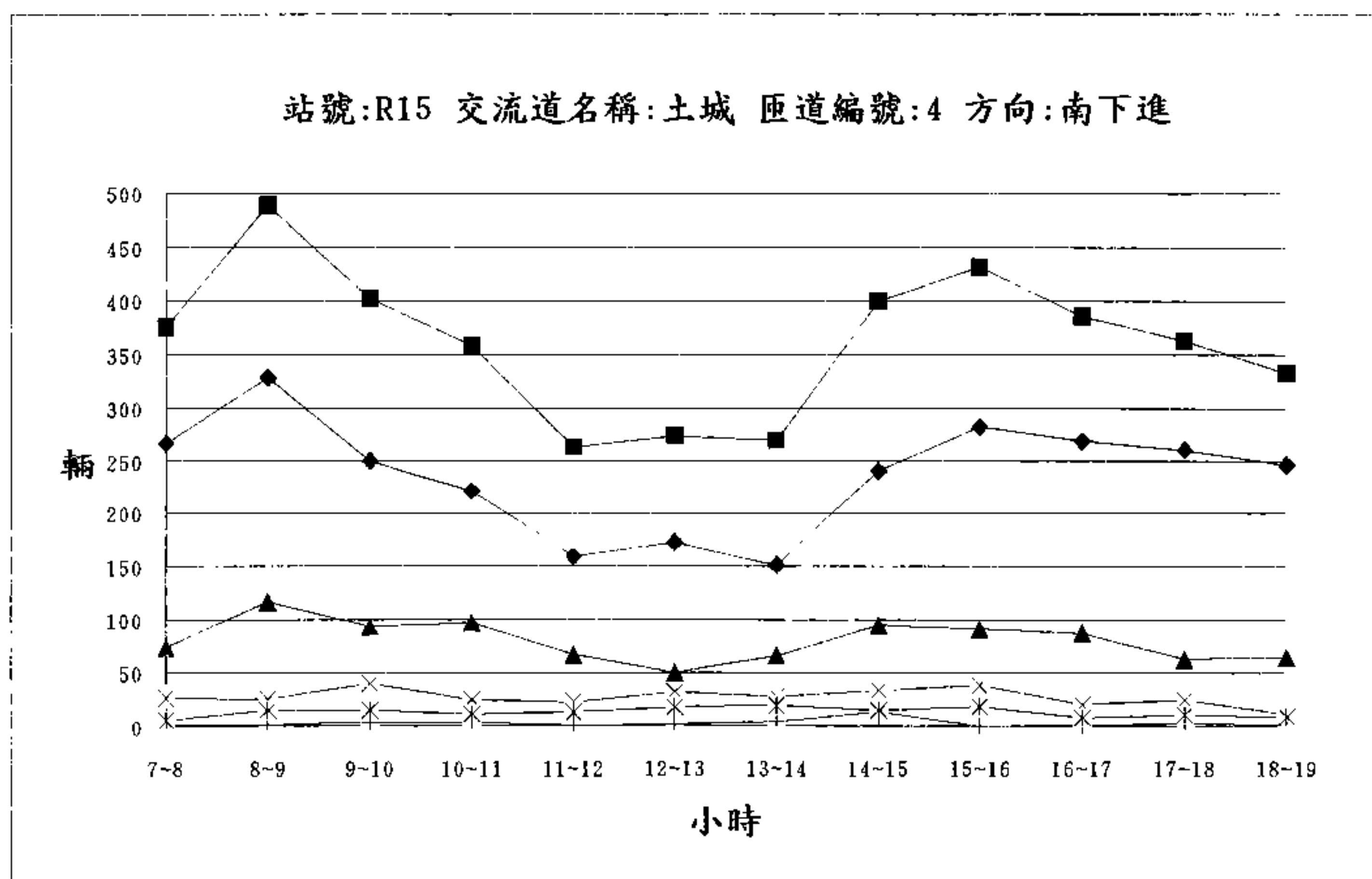
交流道編號:R15

交流道名稱:土城

匝道編號:4

方向:南下進

車種	小客車	小貨車	大客車	大貨車	聯結車	合 計	計
時間						輛 數	PCU
7~8	267	74	2	27	6	376	400
8~9	329	117	2	26	15	489	526
9~10	250	93	4	40	15	402	447
10~11	221	97	4	25	12	359	392
11~12	159	67	1	23	14	264	297
12~13	172	50	2	32	18	274	318
13~14	151	66	5	28	20	270	317
14~15	241	95	14	34	15	399	446
15~16	283	91	0	39	19	432	480
16~17	269	87	1	21	8	386	409
17~18	261	63	3	25	11	363	394
18~19	247	64	1	12	9	333	353
合 計	2850	964	39	332	162	4347	4779



—◆— 小客車 —▲— 小貨車 —+— 大客車 —X— 大貨車 —*— 聯結車 —■— PCU

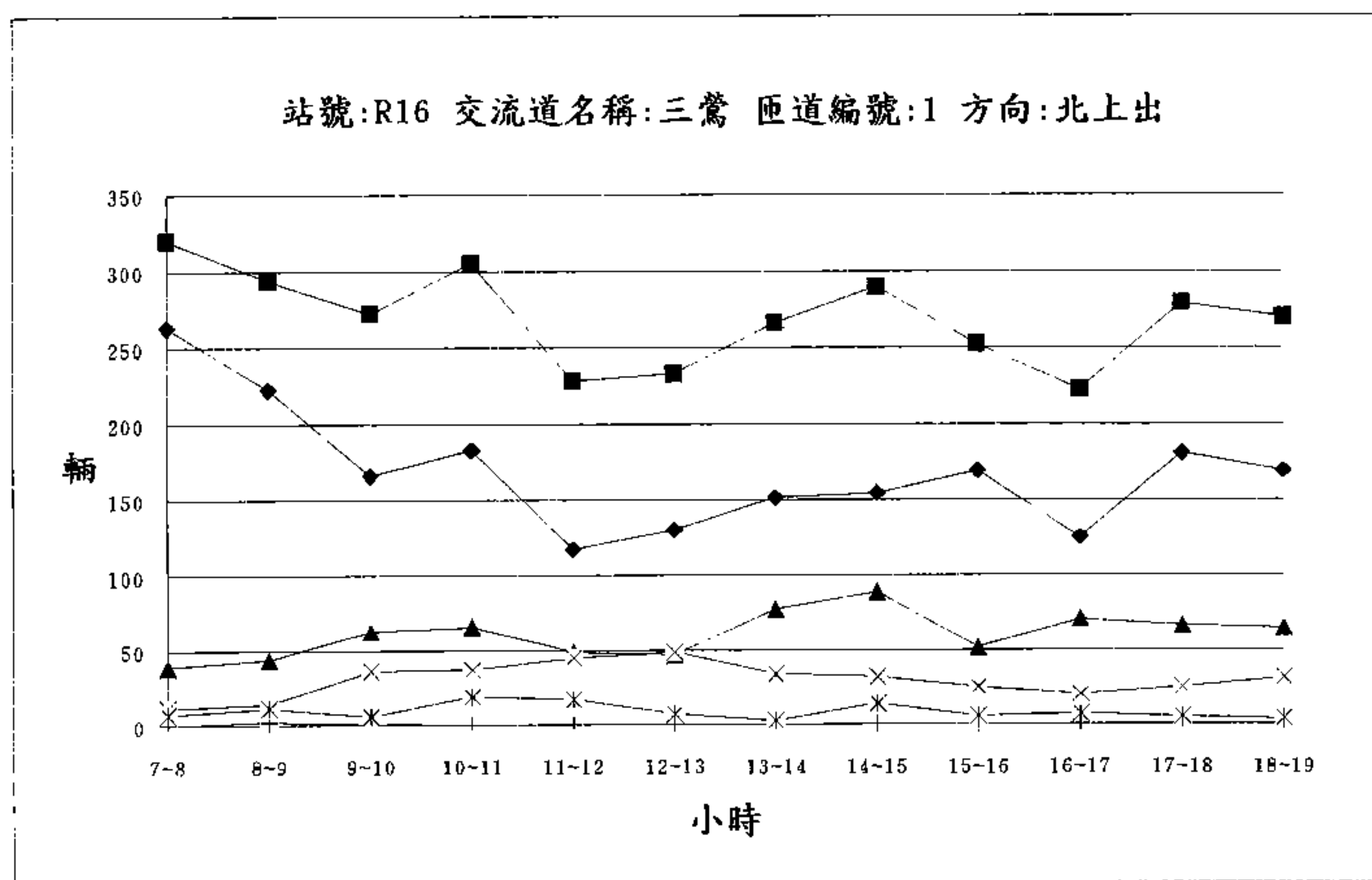
交流道編號:R16

交流道名稱:三鶯

匝道編號:1

方向:北上出

車種	小客車	小貨車	大客車	大貨車	聯結車	合 計	計
時間						輛 數	PCU
7~8	263	39	0	11	7	320	336
8~9	223	44	2	14	11	294	319
9~10	166	63	1	36	6	272	300
10~11	183	66	0	37	19	305	352
11~12	117	49	0	45	17	228	276
12~13	130	47	0	49	7	233	268
13~14	151	78	0	34	3	266	288
14~15	154	89	1	32	14	290	328
15~16	169	52	0	25	6	252	274
16~17	125	71	0	20	7	223	244
17~18	181	67	1	25	5	279	300
18~19	169	65	1	31	4	270	292
合 計	2031	730	6	359	106	3232	3577



—◆— 小客車 —▲— 小貨車 —+— 大客車 —X— 大貨車 —*— 聯結車 —■— PCU

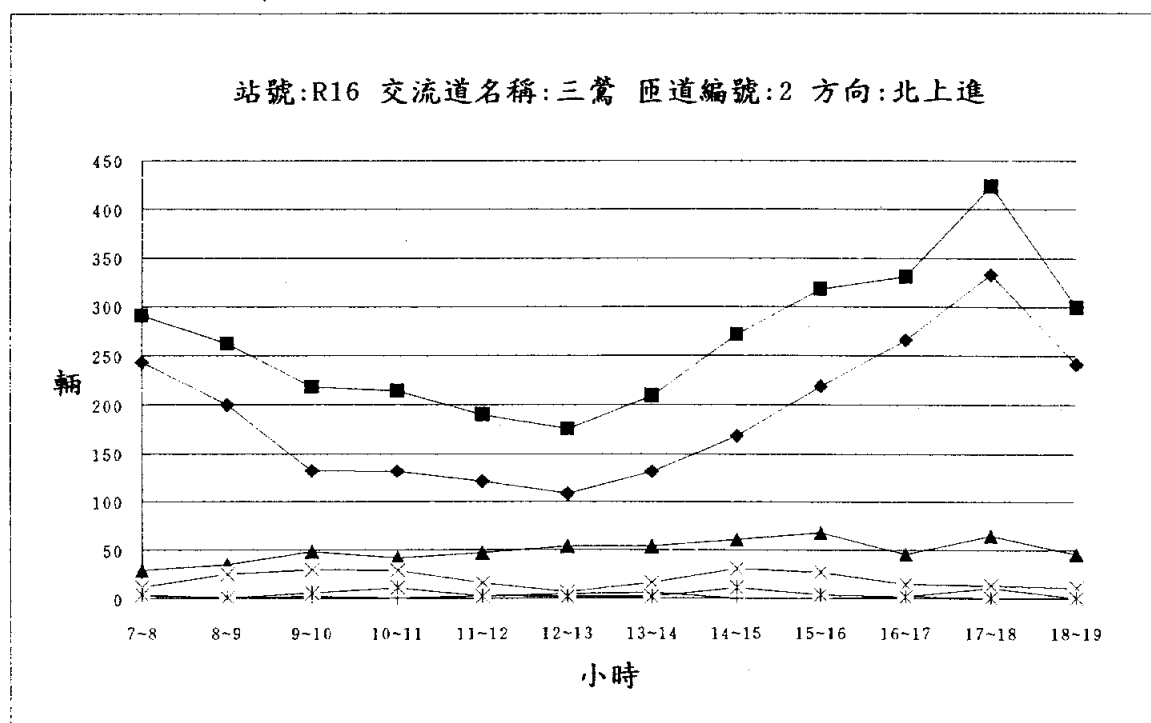
交流道編號:R16

交流道名稱:三鶯

匝道編號:2

方向:北上進

時間	車種	小客車	小貨車	大客車	大貨車	聯結車	合 輛 數	計 PCU
7~8		243	29	3	12	4	291	305
8~9		200	35	1	25	1	262	277
9~10		132	48	2	30	6	218	243
10~11		131	42	1	29	11	214	246
11~12		121	47	3	16	3	190	204
12~13		108	54	5	7	2	176	185
13~14		131	54	6	16	2	209	223
14~15		169	61	0	31	11	272	304
15~16		219	68	0	27	4	318	338
16~17		266	46	2	15	2	331	343
17~18		333	65	11	14	1	424	438
18~19		241	46	1	11	1	300	308
合 計		2294	595	35	233	48	3205	3414



◆ 小客車 ▲ 小貨車 + 大客車 × 大貨車 * 聯結車 ■ PCU

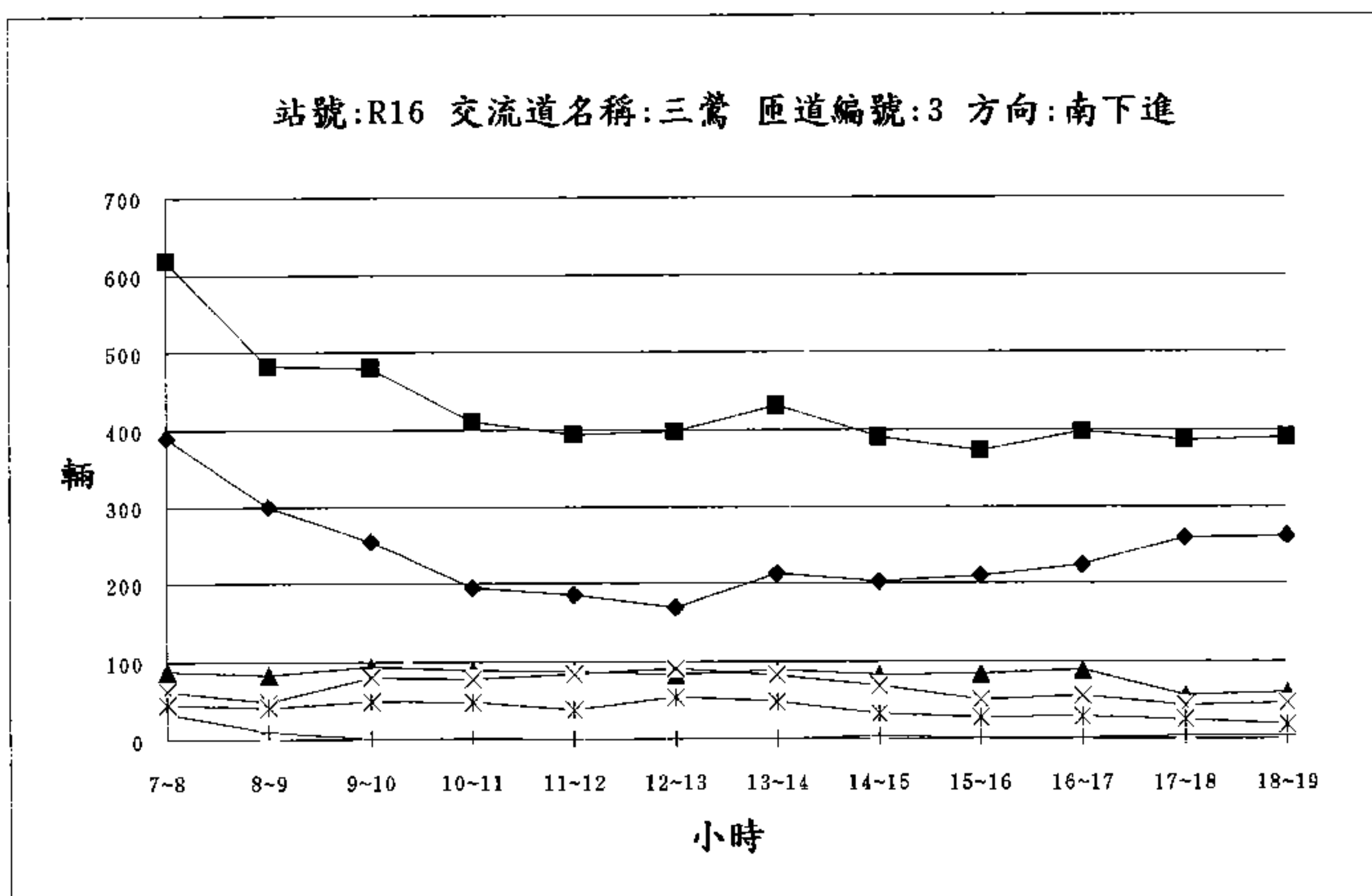
交流道編號:R16

交流道名稱:三鶯

匝道編號:3

方向:南下進

時間	車種	小客車	小貨車	大客車	大貨車	聯結車	合 輛 數	計 PCU
7~8		390	88	34	62	45	619	735
8~9		300	83	10	48	41	482	573
9~10		254	94	2	80	49	479	594
10~11		194	89	2	78	48	411	523
11~12		185	87	0	84	38	394	493
12~13		169	83	1	91	54	398	525
13~14		212	89	1	82	48	432	546
14~15		202	83	4	69	33	391	477
15~16		209	84	2	50	28	373	441
16~17		223	89	2	55	29	398	470
17~18		259	56	4	43	25	387	448
18~19		261	60	4	46	19	390	444
合 計		2858	985	66	788	457	5154	6269



◆ 小客車 ▲ 小貨車 + 大客車 × 大貨車 * 聯結車 ■ PCU

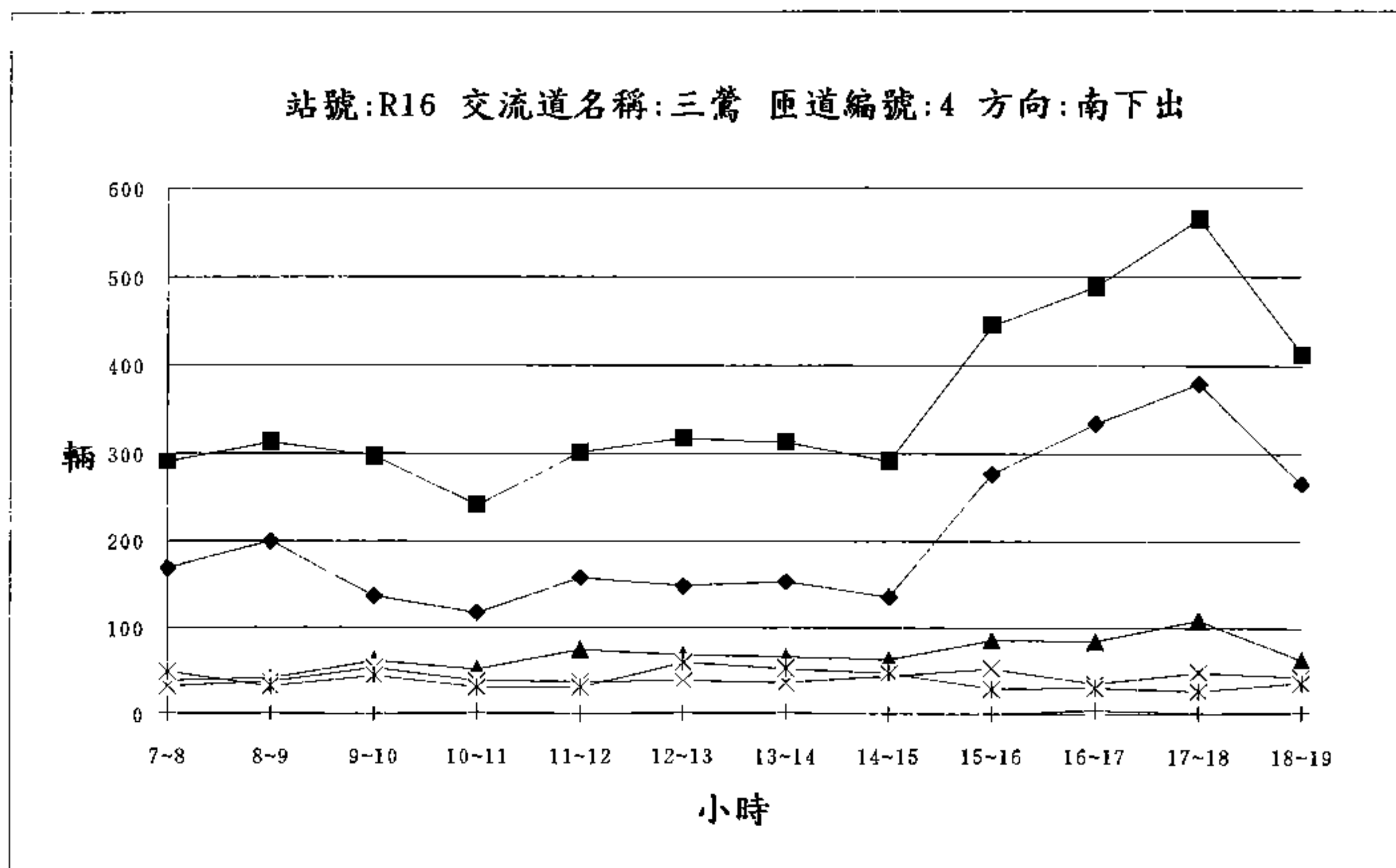
交流道編號:R16

交流道名稱:三鶯

匝道編號:4

方向:南下出

車種 時間	小客車	小貨車	大客車	大貨車	聯結車	合 輛 數	計 PCU
7~8	169	39	1	32	50	291	383
8~9	200	42	1	38	32	313	381
9~10	137	62	0	54	45	298	393
10~11	117	52	2	39	31	241	308
11~12	158	75	0	38	31	302	368
12~13	149	69	1	39	60	318	428
13~14	154	67	2	37	53	313	412
14~15	136	63	0	45	48	292	387
15~16	277	86	0	53	29	445	515
16~17	334	85	5	35	30	489	554
17~18	379	109	1	49	27	565	631
18~19	266	63	3	44	37	413	492
合 計	2476	812	16	503	473	4280	5252



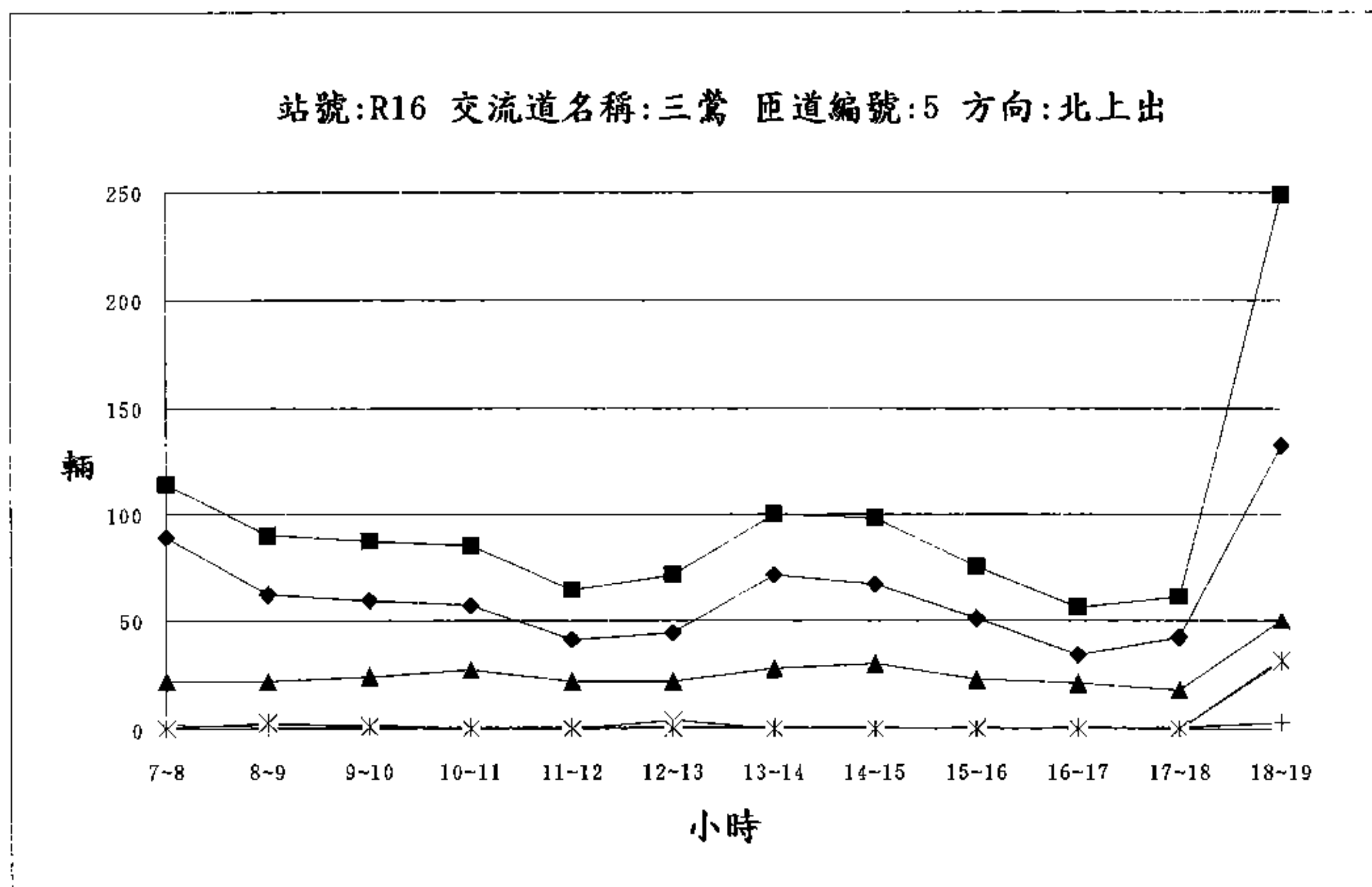
交流道編號:R16

交流道名稱:三鶯

匝道編號:5

方向:北上出

車種	小客車	小貨車	大客車	大貨車	聯結車	合 計	計
時間						輛 數	PCU
7~8	89	22	2	1	0	114	116
8~9	62	22	1	2	3	90	96
9~10	59	24	1	2	1	87	90
10~11	57	27	1	0	0	85	86
11~12	41	22	1	0	0	64	65
12~13	44	22	1	4	0	71	74
13~14	71	28	1	0	0	100	101
14~15	67	30	1	0	0	98	99
15~16	51	23	0	1	0	75	76
16~17	34	21	1	0	0	56	57
17~18	42	18	1	0	0	61	62
18~19	133	50	3	32	31	249	313
合 計	750	309	14	42	35	1150	1235



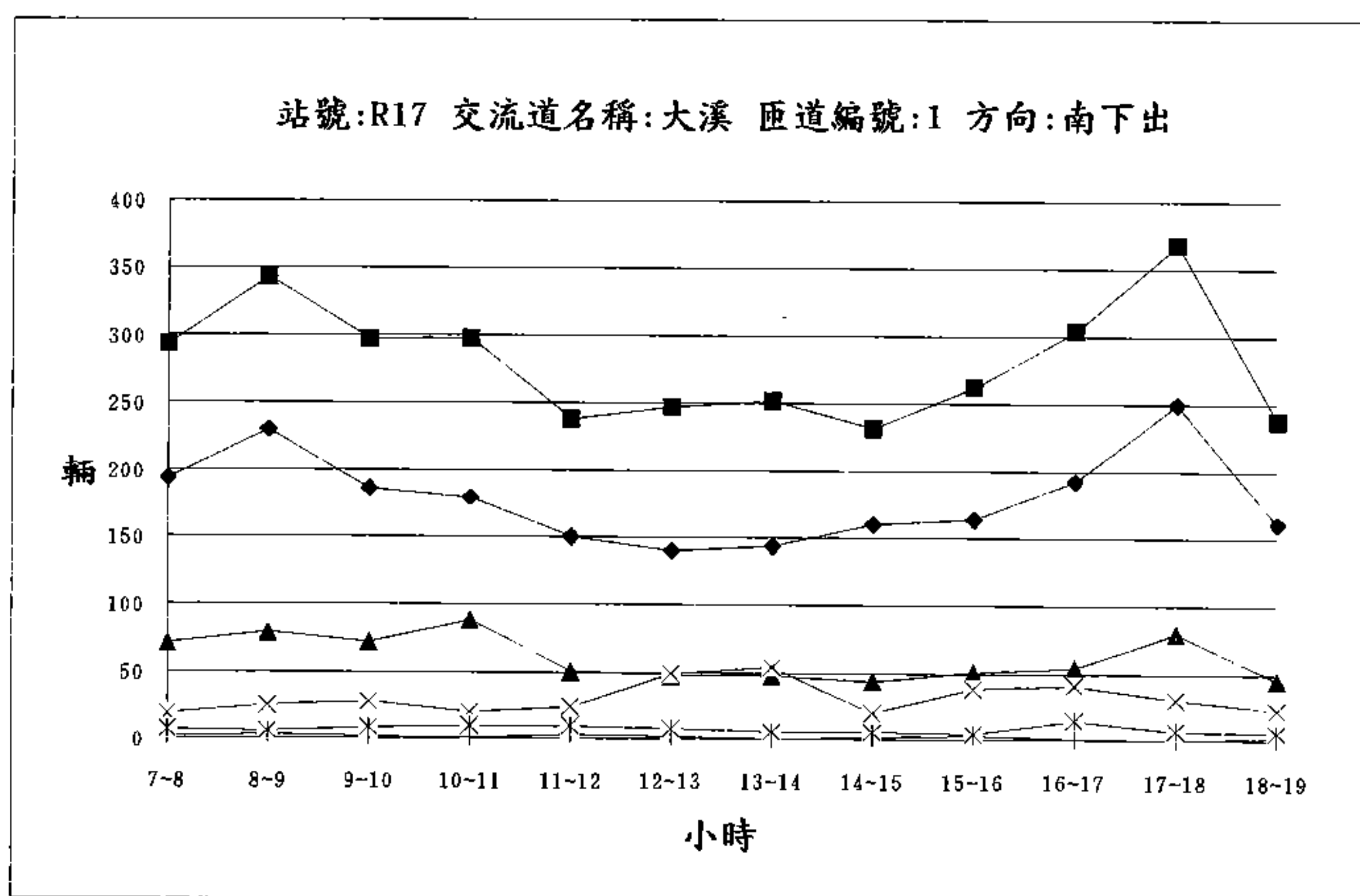
交流道編號:R17

交流道名稱:大溪

匝道編號:1

方向:南下出

時間	車種	小客車	小貨車	大客車	大貨車	聯結車	合 輛 數	計 PCU
7~8		194	71	2	19	7	293	314
8~9		230	79	3	25	6	343	366
9~10		186	72	2	28	9	297	326
10~11		179	88	1	20	10	298	324
11~12		150	51	3	24	10	238	267
12~13		140	48	2	49	8	247	285
13~14		144	48	0	54	6	252	288
14~15		160	44	2	20	6	232	252
15~16		164	51	3	39	5	262	291
16~17		193	54	1	41	15	304	348
17~18		250	80	0	31	7	368	394
18~19		161	46	2	23	6	238	260
合 計		2151	732	21	373	95	3372	3715



—◆— 小客車 —▲— 小貨車 —+— 大客車 —×— 大貨車 —*— 聯結車 —■— PCU

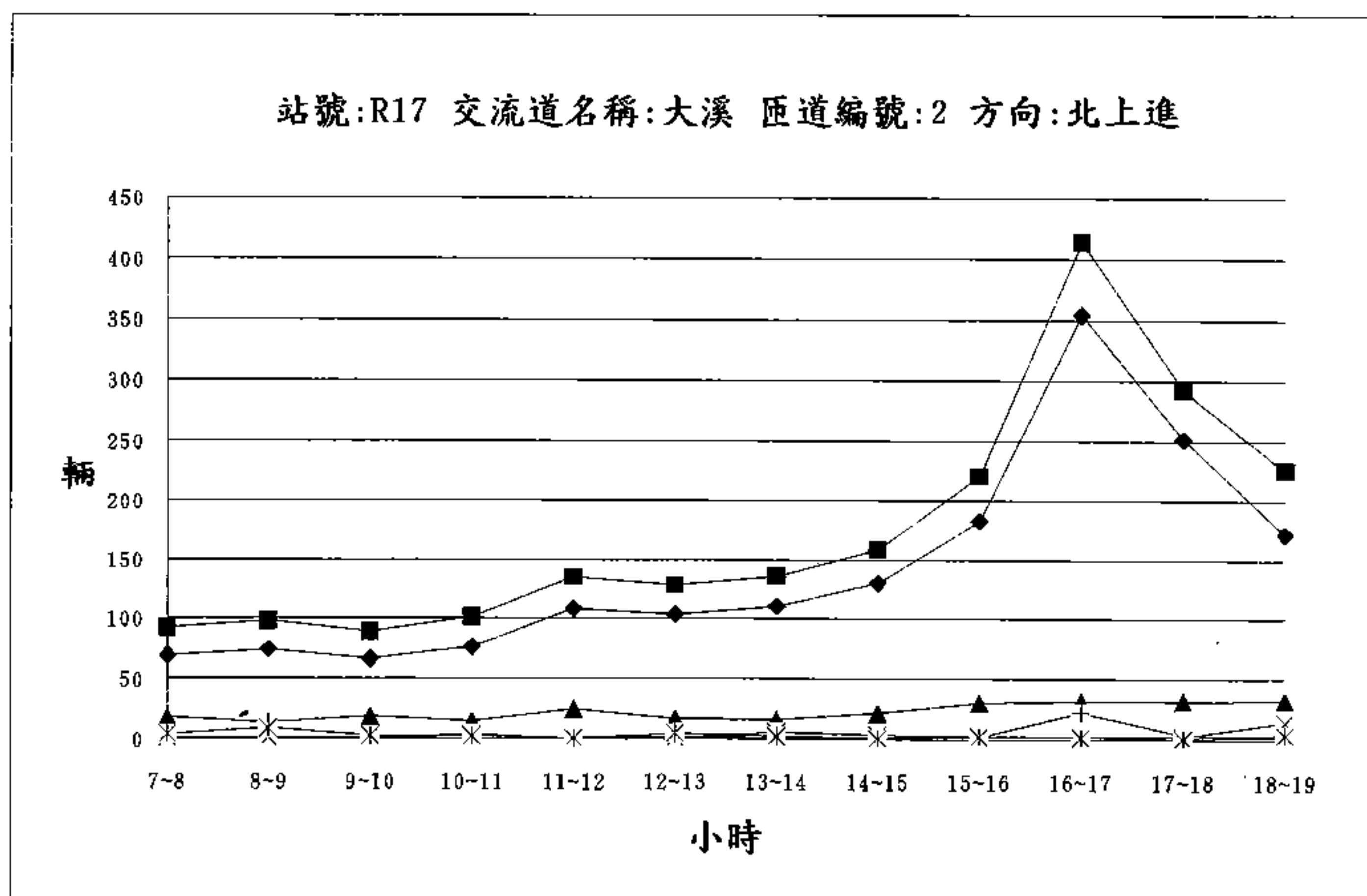
交流道編號:R17

交流道名稱:大溪

匝道編號:2

方向:北上進

時間	車種	小客車	小貨車	大客車	大貨車	聯結車	合 輛 數	計 PCU
7~8		69	18	0	1	4	92	99
8~9		74	14	0	1	9	98	112
9~10		66	19	0	1	3	89	94
10~11		76	15	3	4	3	101	109
11~12		108	25	1	0	1	135	137
12~13		103	17	2	1	5	128	137
13~14		110	16	1	6	3	136	144
14~15		130	22	2	4	1	159	164
15~16		183	31	2	2	3	221	228
16~17		354	32	23	3	2	414	430
17~18		252	32	4	3	1	292	297
18~19		172	33	2	15	4	226	241
合 計		1697	274	40	41	39	2091	2192



◆ 小客車 ▲ 小貨車 + 大客車 × 大貨車 * 聯結車 ■ PCU

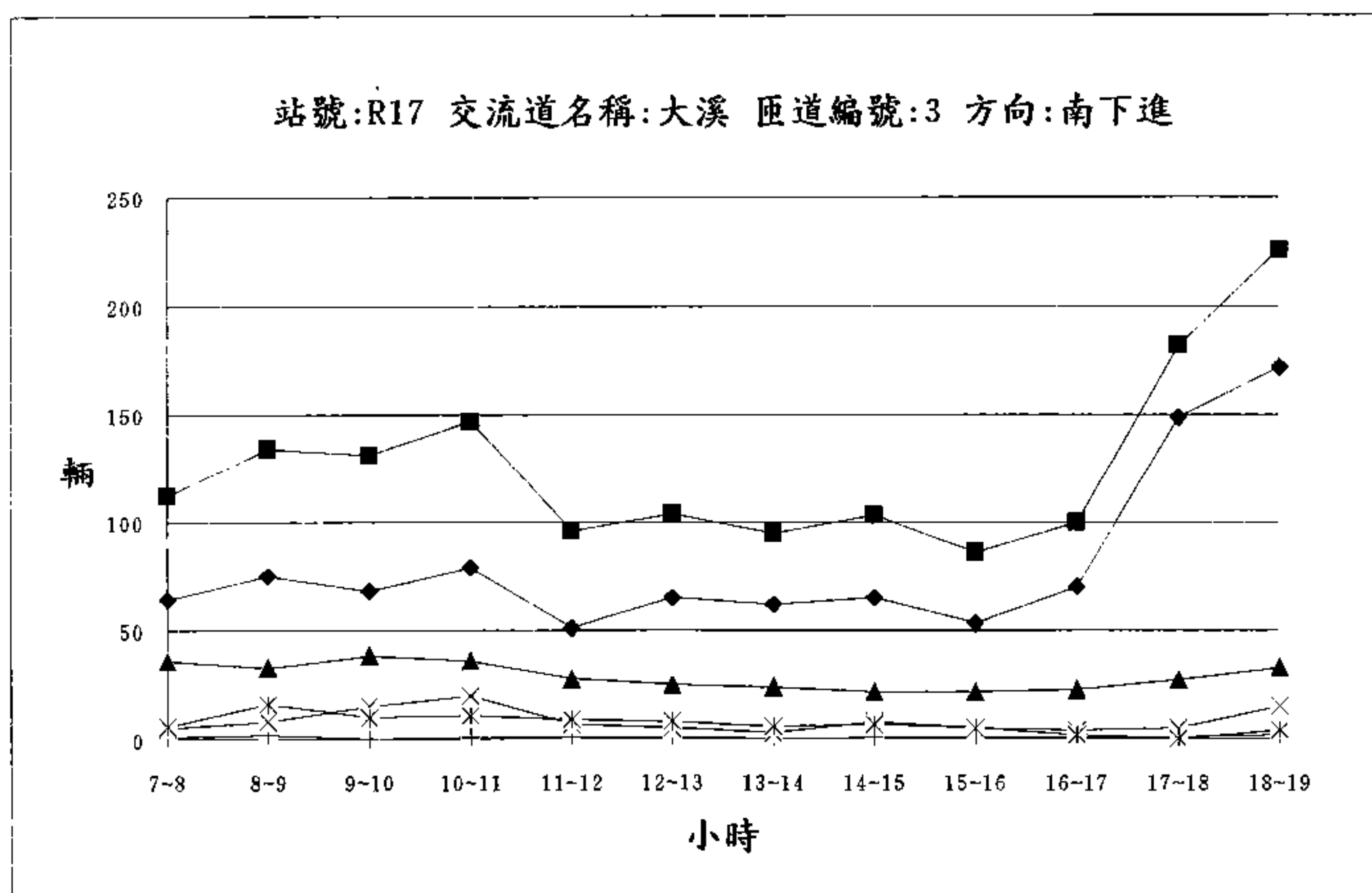
交流道編號:R17

交流道名稱:大溪

匝道編號:3

方向:南下進

車種	小客車	小貨車	大客車	大貨車	聯結車	合 計	計
時間						輛 數	PCU
7~8	64	36	1	5	6	112	124
8~9	75	33	2	8	16	134	163
9~10	68	38	0	15	10	131	154
10~11	79	36	1	20	11	147	174
11~12	51	28	1	7	9	96	114
12~13	65	25	1	5	8	104	119
13~14	62	24	0	3	6	95	106
14~15	65	22	1	8	7	103	118
15~16	53	22	1	5	5	86	97
16~17	70	23	1	4	2	100	106
17~18	149	27	1	5	0	182	185
18~19	172	33	2	15	4	226	241
合 計	973	347	12	100	84	1516	1701



◆ 小客車 ▲ 小貨車 + 大客車 X 大貨車 * 聯結車 ■ PCU

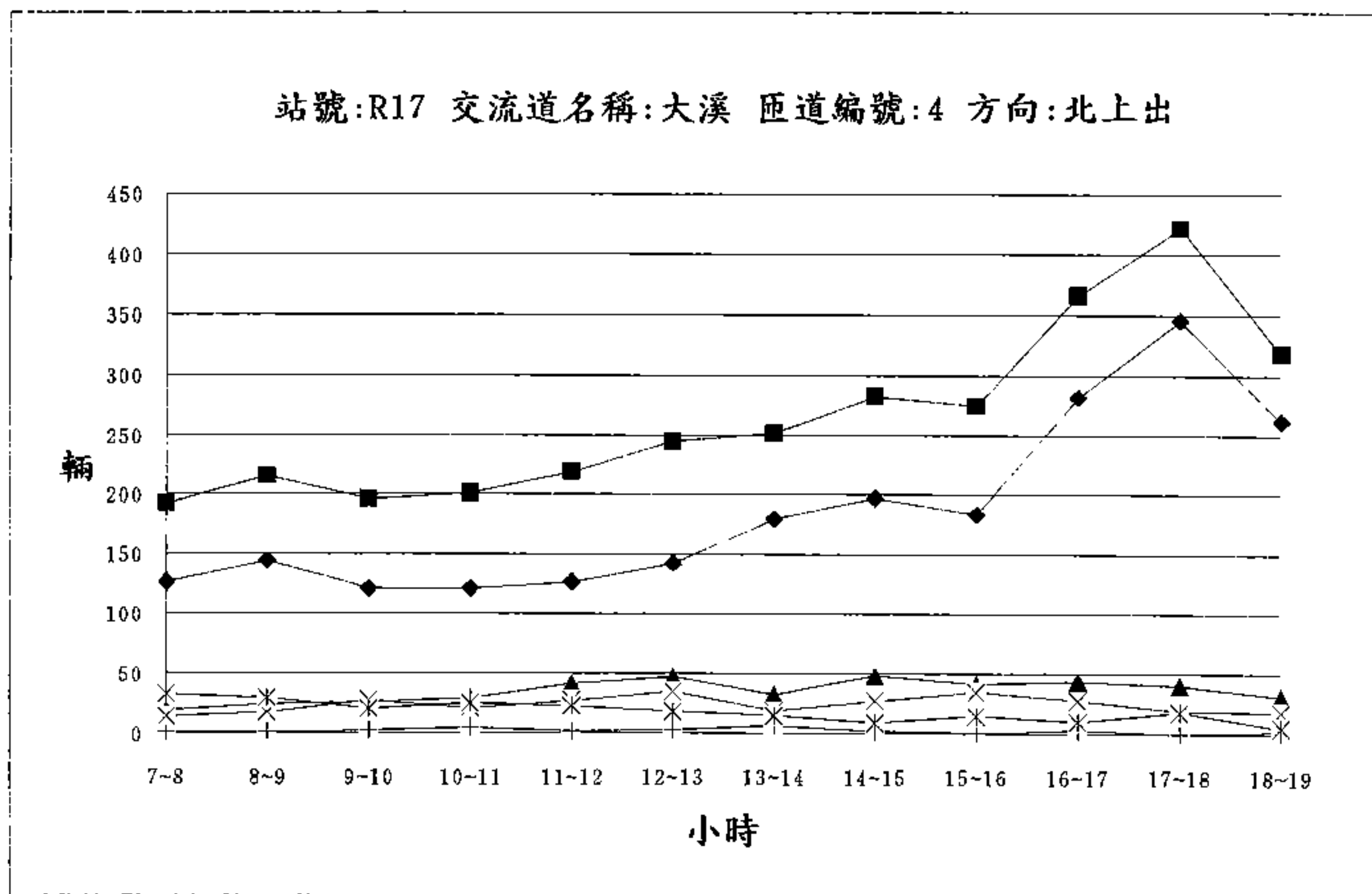
交流道編號:R17

交流道名稱:大溪

匝道編號:4

方向:北上出

時間	車種	小客車	小貨車	大客車	大貨車	聯結車	合 輛 數	計 PCU
7~8		126	19	1	14	32	192	248
8~9		144	24	1	17	29	215	268
9~10		121	26	2	27	20	196	241
10~11		121	29	5	21	25	201	252
11~12		126	41	2	27	23	219	268
12~13		142	47	3	35	18	245	291
13~14		179	32	7	19	15	252	288
14~15		197	48	2	27	9	283	311
15~16		183	41	1	35	15	275	316
16~17		282	43	3	28	10	366	397
17~18		345	40	0	19	18	422	459
18~19		262	31	2	18	5	318	336
合 計		2228	421	29	287	219	3184	3675



◆ 小客車 ▲ 小貨車 + 大客車 × 大貨車 * 聯結車 ■ PCU

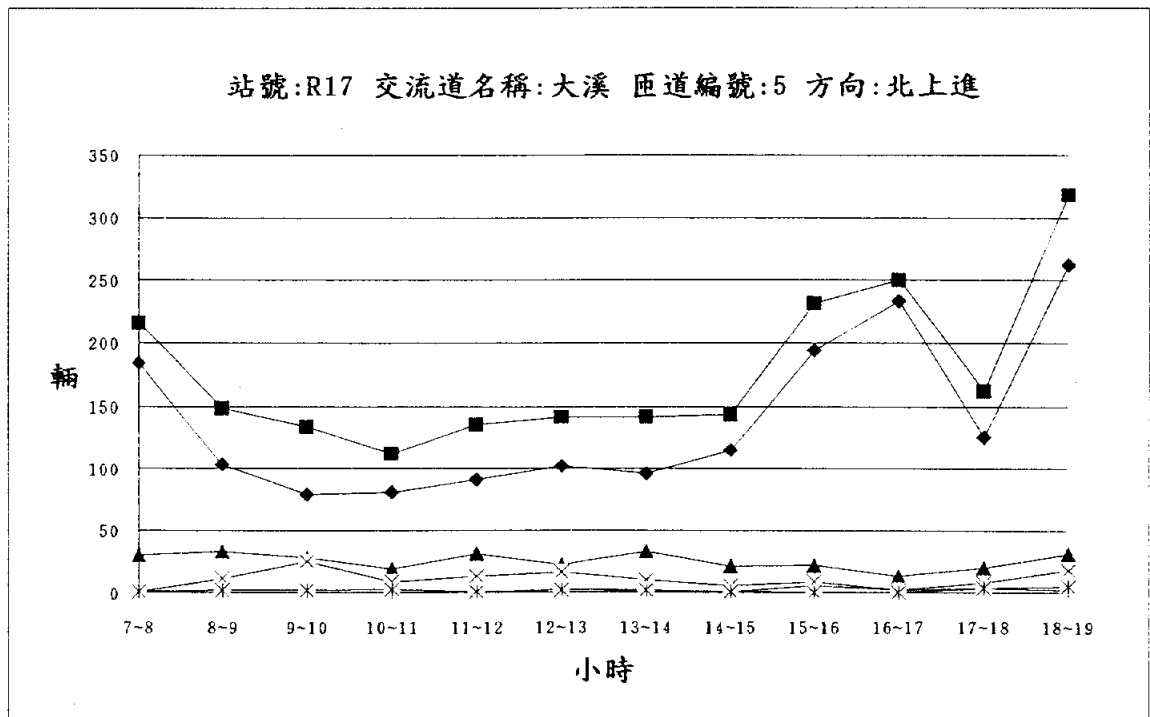
交流道編號:R17

交流道名稱:大溪

匝道編號:5

方向:北上進

時間	車種	小客車	小貨車	大客車	大貨車	聯結車	合 輛 數	計 PCU
7~8		184	30	0	1	1	216	218
8~9		103	33	0	11	2	149	158
9~10		79	28	0	25	2	134	150
10~11		81	19	0	9	3	112	121
11~12		91	31	0	13	1	136	144
12~13		102	22	0	16	2	142	153
13~14		96	33	1	10	2	142	151
14~15		115	21	1	6	1	144	149
15~16		194	22	6	9	0	231	239
16~17		233	13	2	2	0	250	252
17~18		126	20	4	8	4	162	174
18~19		262	31	2	18	5	318	336
合 計		1666	303	16	128	23	2136	2245



◆ 小客車 ▲ 小貨車 + 大客車 × 大貨車 * 聯結車 ■ PCU

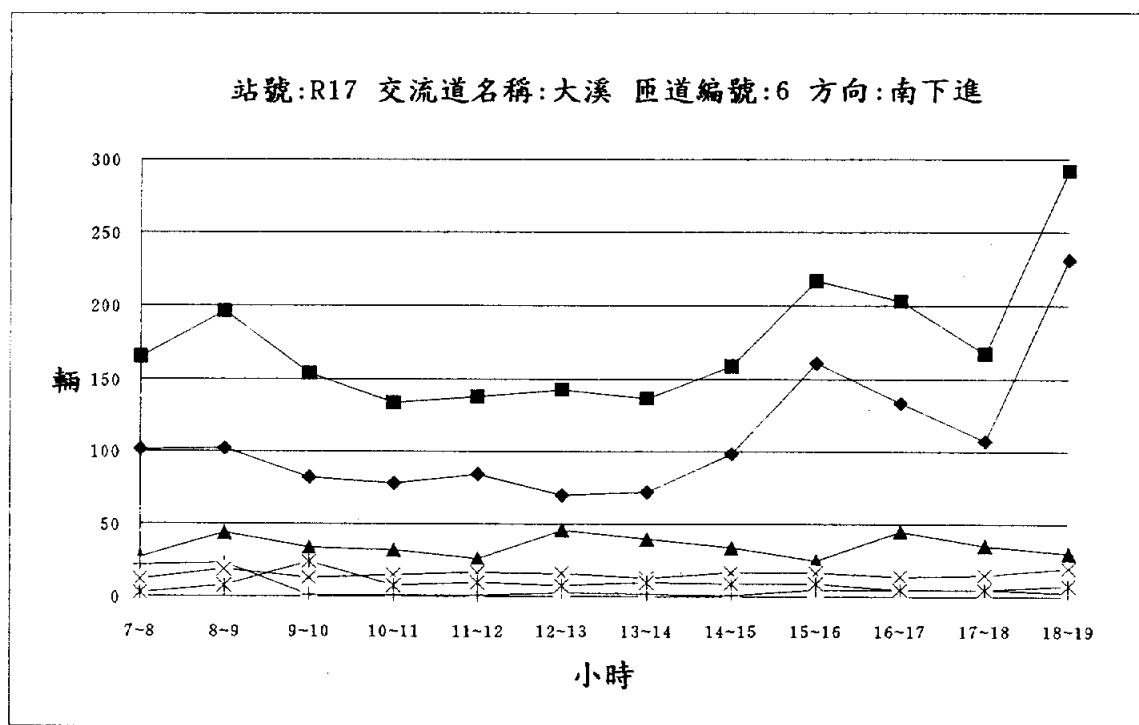
交流道編號:R17

交流道名稱:大溪

匝道編號:6

方向:南下進

時間	車種	小客車	小貨車	大客車	大貨車	聯結車	合 輛 數	計 PCU
7~8		101	27	22	12	3	165	187
8~9		102	44	23	19	8	196	229
9~10		82	34	1	13	24	154	197
10~11		78	32	1	15	8	134	154
11~12		84	26	1	17	10	138	162
12~13		70	46	3	16	8	143	165
13~14		72	40	2	13	10	137	160
14~15		98	34	1	17	9	159	182
15~16		161	25	5	17	9	217	242
16~17		134	45	5	14	5	203	220
17~18		107	35	5	15	5	167	185
18~19		231	30	3	20	8	292	316
合 計		1320	418	72	188	107	2105	2399



—◆— 小客車 —▲— 小貨車 —+— 大客車 —×— 大貨車 —*— 聯結車 —■— PCU

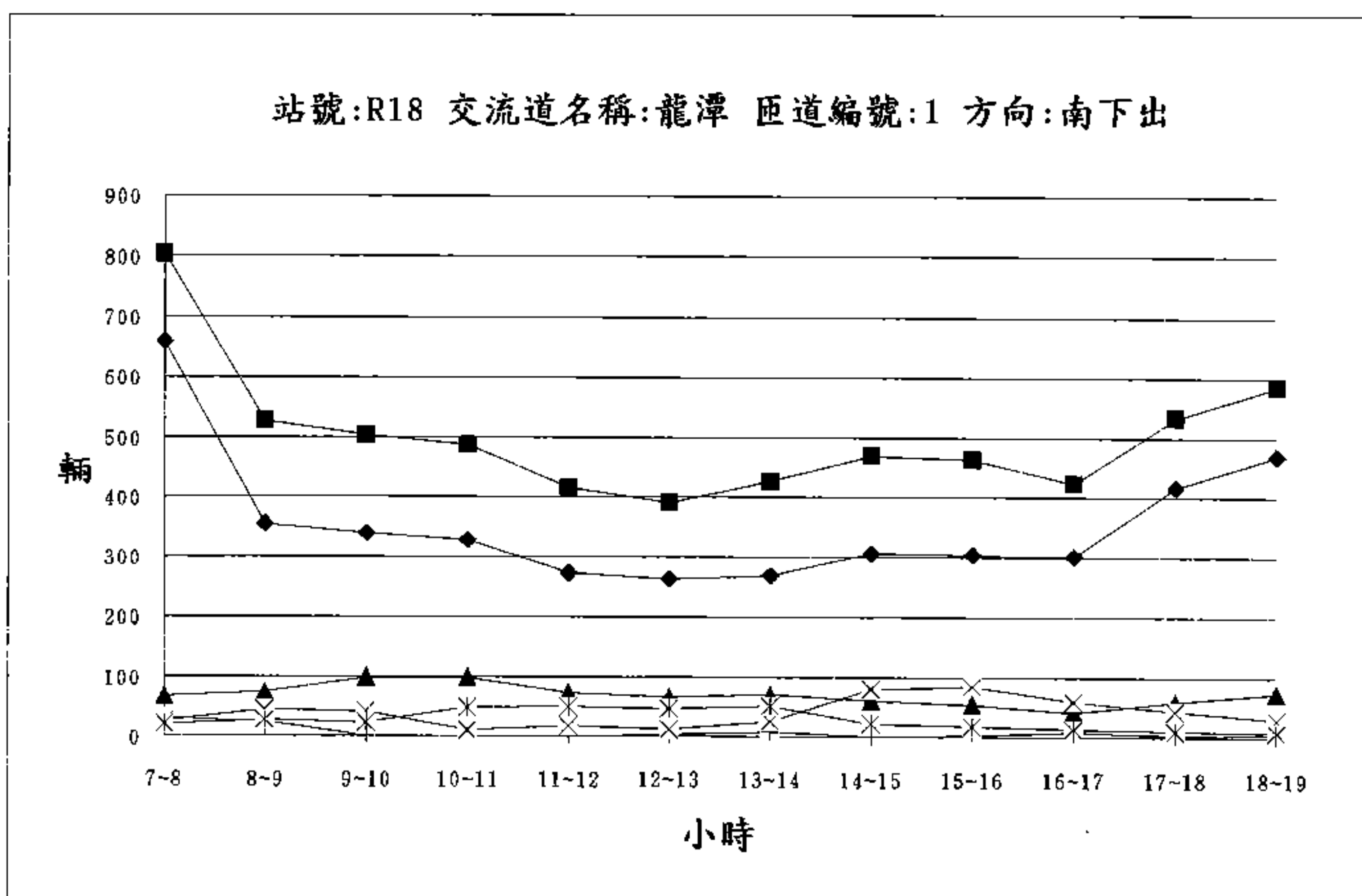
交流道編號:R18

交流道名稱:龍潭

匝道編號:1

方向:南下出

時間	車種	小客車	小貨車	大客車	大貨車	聯結車	合 輦 數	計 PCU
7~8		659	67	31	26	21	804	864
8~9		354	75	25	45	28	527	604
9~10		339	99	1	41	24	504	561
10~11		328	99	0	11	49	487	566
11~12		273	74	1	18	50	416	501
12~13		262	66	3	12	47	390	468
13~14		269	71	9	26	52	427	523
14~15		306	61	1	80	22	470	544
15~16		303	54	3	85	18	463	534
16~17		301	42	8	59	14	424	479
17~18		417	59	3	44	11	534	574
18~19		469	74	4	30	8	585	614
合 計		4280	841	89	477	344	6031	6832



—◆— 小客車 —▲— 小貨車 —+— 大客車 —×— 大貨車 —*— 聯結車 —■— PCU

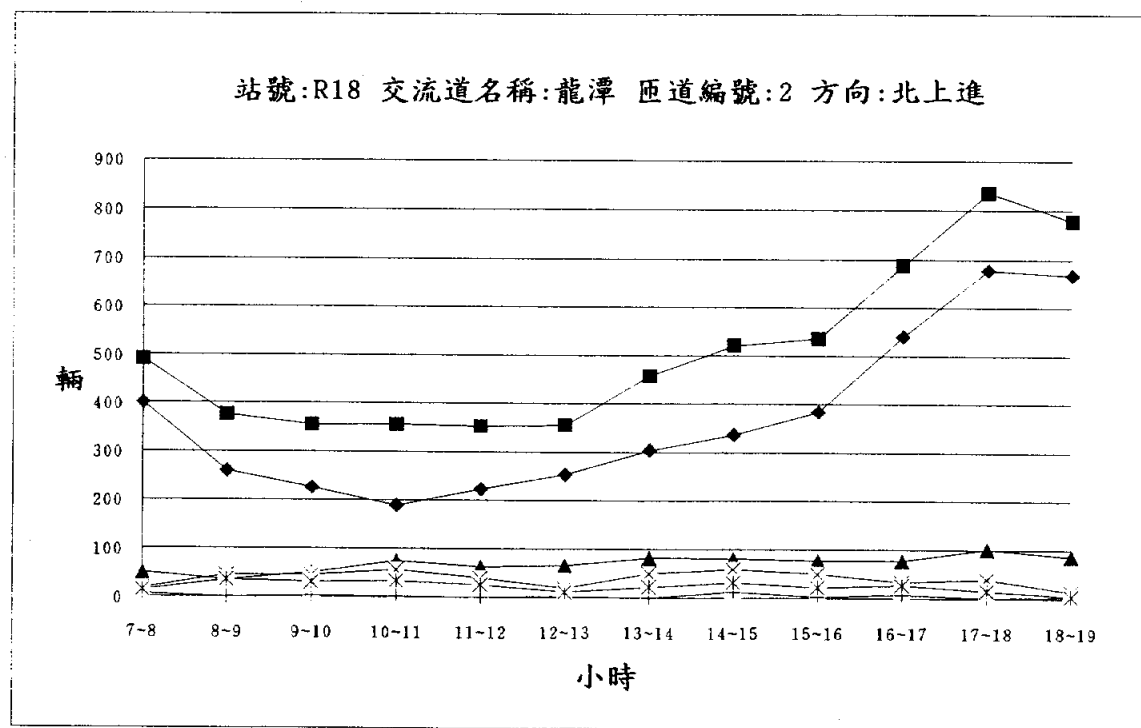
交流道編號:R18

交流道名稱:龍潭

匝道編號:2

方向:北上進

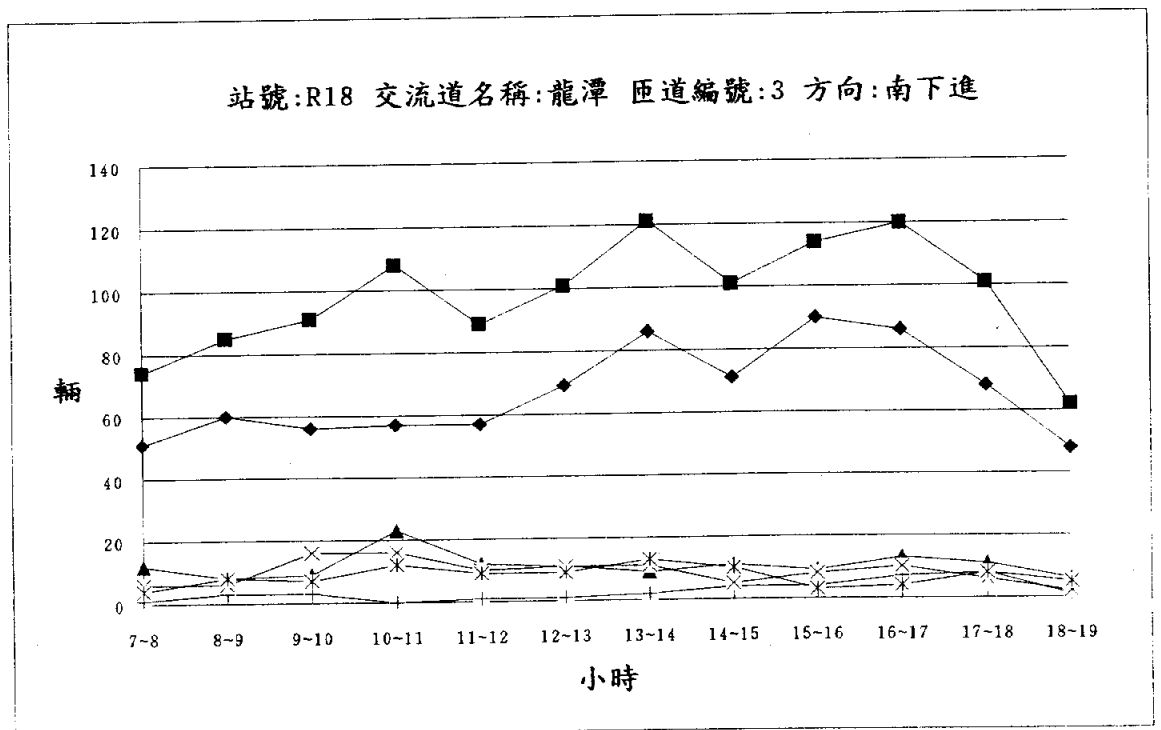
時間	車種	小客車	小貨車	大客車	大貨車	聯結車	合 輛 數	計 PCU
7~8		400	51	7	18	15	491	526
8~9		260	35	1	45	35	376	452
9~10		225	50	3	45	31	354	425
10~11		188	75	2	57	34	356	437
11~12		223	63	0	40	26	352	411
12~13		254	66	2	20	12	354	383
13~14		303	83	0	50	22	458	516
14~15		336	81	13	59	32	521	605
15~16		384	77	3	50	22	536	596
16~17		540	77	9	34	27	687	749
17~18		677	101	2	40	16	836	881
18~19		667	86	4	15	6	778	797
合 計		4457	845	46	473	278	6099	6778



◆ 小客車 ▲ 小貨車 + 大客車 × 大貨車 * 聯結車 ■ PCU

交流道編號:R18 交流道名稱:龍潭 匝道編號:3 方向:南下進

時間	車種	小客車	小貨車	大客車	大貨車	聯結車	合 計 輛 數	計 PCU
7~8		51	12	1	6	4	74	84
8~9		60	8	3	6	8	85	102
9~10		56	9	3	16	7	91	111
10~11		57	23	0	16	12	108	134
11~12		57	12	1	10	9	89	108
12~13		69	11	1	11	9	101	121
13~14		86	9	2	11	13	121	147
14~15		71	11	4	5	10	101	121
15~16		90	9	4	8	3	114	125
16~17		86	13	7	10	4	120	135
17~18		68	11	8	6	8	101	120
18~19		48	6	1	2	5	62	71
合 計		799	134	35	107	92	1167	1379



—◆— 小客車 —▲— 小貨車 —+— 大客車 —×— 大貨車 —*— 聯結車 —■— PCU

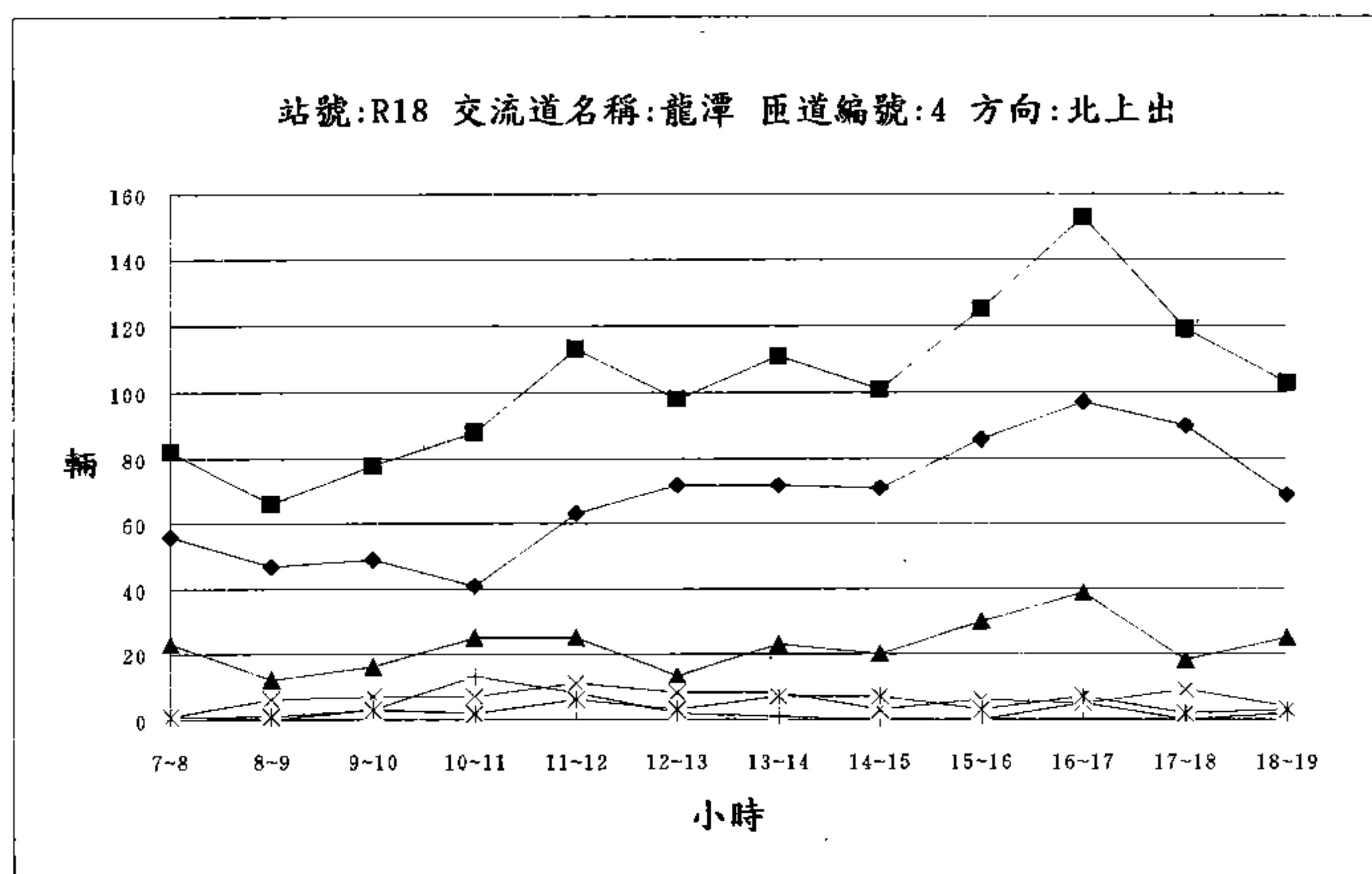
交流道編號:R18

交流道名稱:龍潭

匝道編號:4

方向:北上出

時間	車種	小客車	小貨車	大客車	大貨車	聯結車	合 輛 數	計 PCU
7~8		56	23	1	1	1	82	85
8~9		47	12	0	6	1	66	71
9~10		49	16	3	7	3	78	88
10~11		41	25	13	7	2	88	101
11~12		63	25	8	11	6	113	132
12~13		72	13	2	8	3	98	108
13~14		72	23	1	8	7	111	126
14~15		71	20	0	3	7	101	113
15~16		86	30	0	6	3	125	133
16~17		97	39	5	5	7	153	169
17~18		90	18	0	9	2	119	127
18~19		69	25	2	4	3	103	111
合 計		813	269	35	75	45	1237	1364



◆ 小客車 ▲ 小貨車 + 大客車 × 大貨車 * 聯結車 ■ PCU

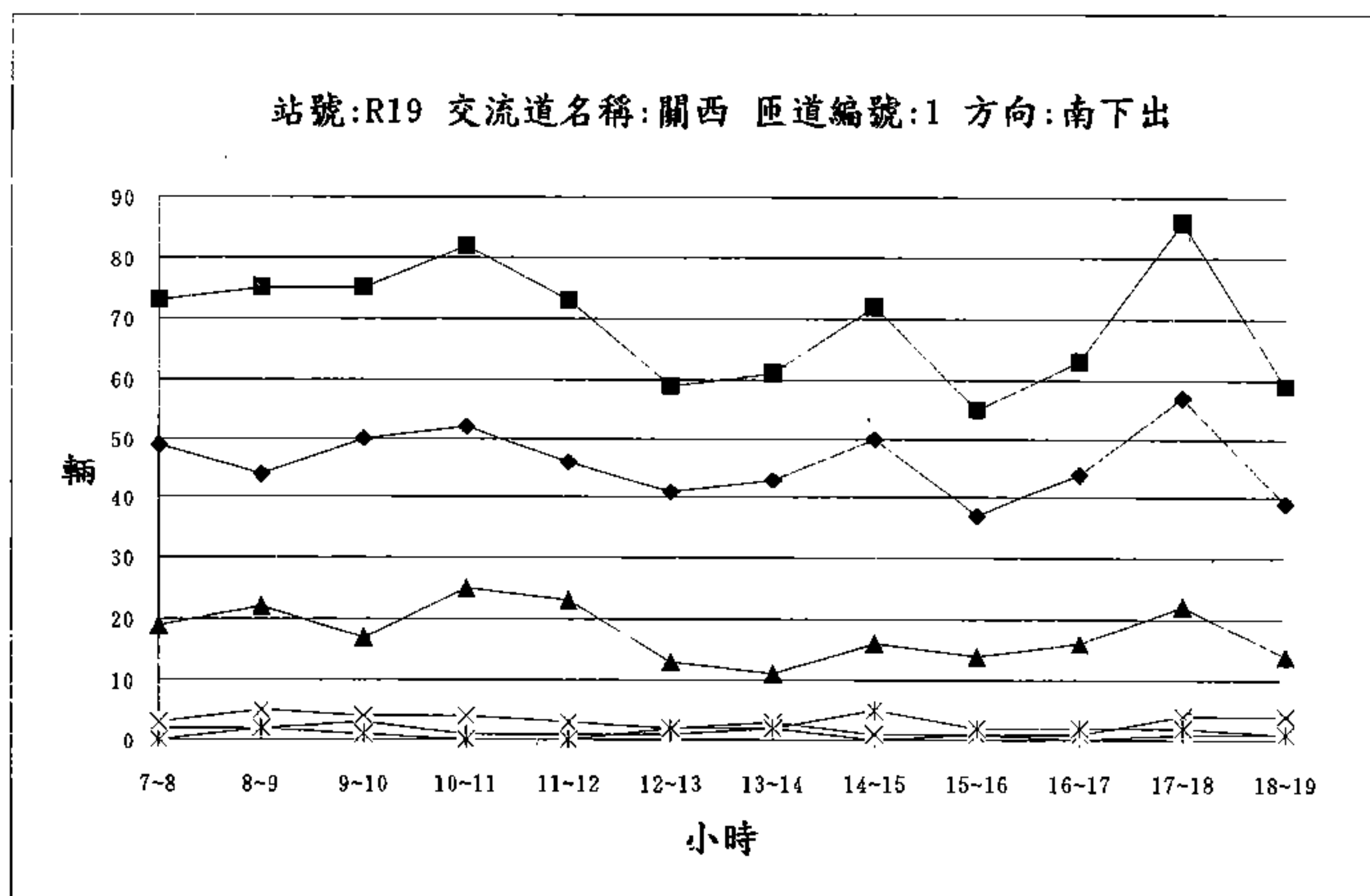
交流道編號:R19

交流道名稱:關西

匝道編號:1

方向:南下出

時間	車種	小客車	小貨車	大客車	大貨車	聯結車	合 輛 數	計 PCU
7~8		49	19	2	3	0	73	76
8~9		44	22	2	5	2	75	82
9~10		50	17	3	4	1	75	80
10~11		52	25	1	4	0	82	85
11~12		46	23	1	3	0	73	75
12~13		41	13	1	2	2	59	64
13~14		43	11	2	3	2	61	67
14~15		50	16	0	1	5	72	80
15~16		37	14	1	1	2	55	59
16~17		44	16	0	1	2	63	67
17~18		57	22	1	4	2	86	92
18~19		39	14	1	4	1	59	63
合 計		552	212	15	35	19	833	890



—◆— 小客車 —▲— 小貨車 —+— 大客車 —X— 大貨車 —*— 聯結車 —■— PCU

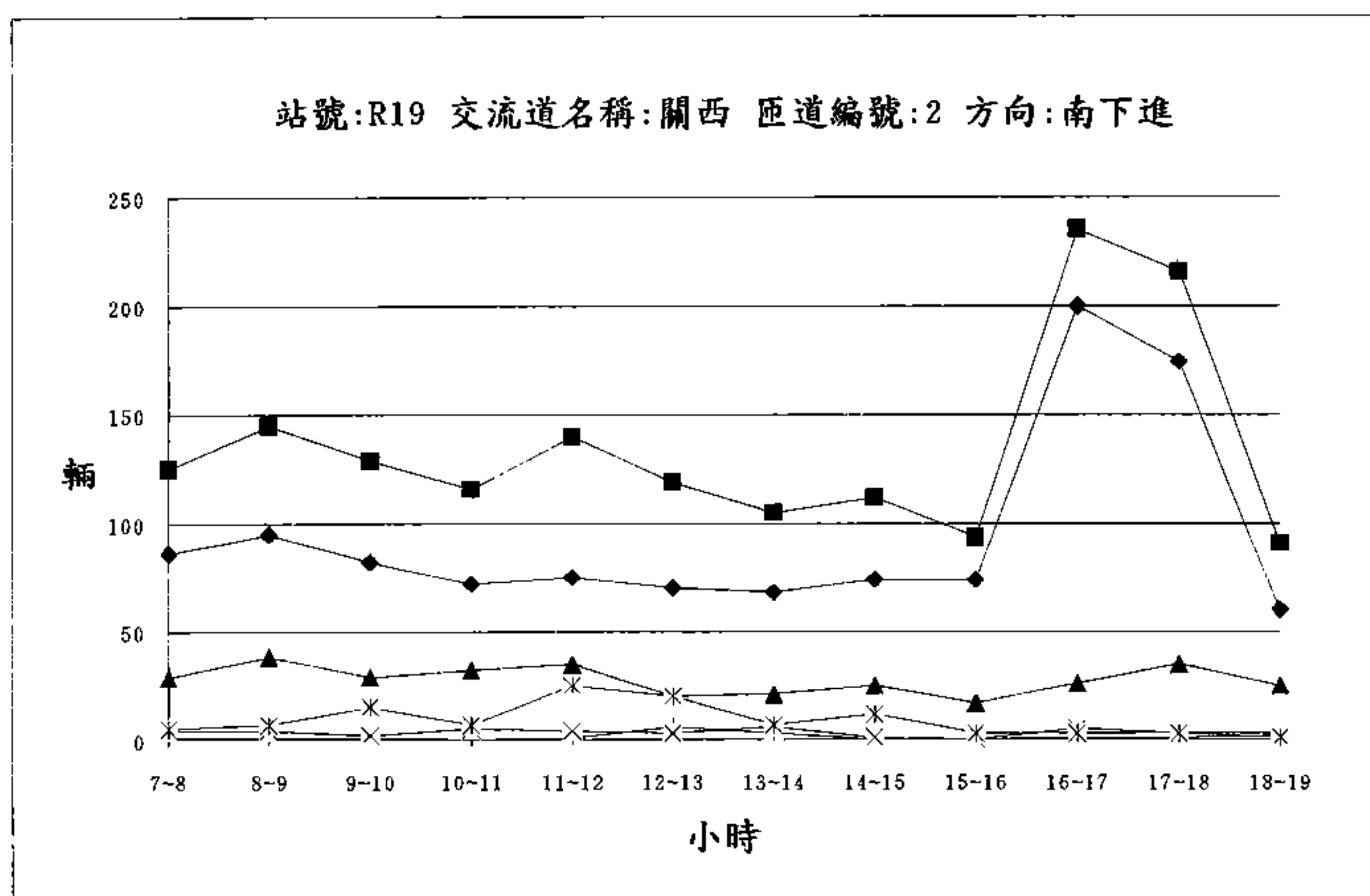
交流道編號:R19

交流道名稱:關西

匝道編號:2

方向:南下進

時間	車種	小客車	小貨車	大客車	大貨車	聯結車	合 輛 數	計 PCU
7~8		86	29	1	4	5	125	135
8~9		95	38	1	4	7	145	158
9~10		82	29	1	2	15	129	153
10~11		72	32	0	5	7	116	129
11~12		75	35	1	4	25	140	180
12~13		70	20	6	3	20	119	154
13~14		68	21	3	6	7	105	120
14~15		74	25	0	1	12	112	131
15~16		74	17	0	0	3	94	99
16~17		200	26	1	5	3	235	243
17~18		174	35	1	3	3	216	223
18~19		60	25	2	3	1	91	95
合 計		1130	332	17	40	108	1627	1820



—◆— 小客車 —▲— 小貨車 —+— 大客車 —×— 大貨車 —*— 聯結車 —■— PCU

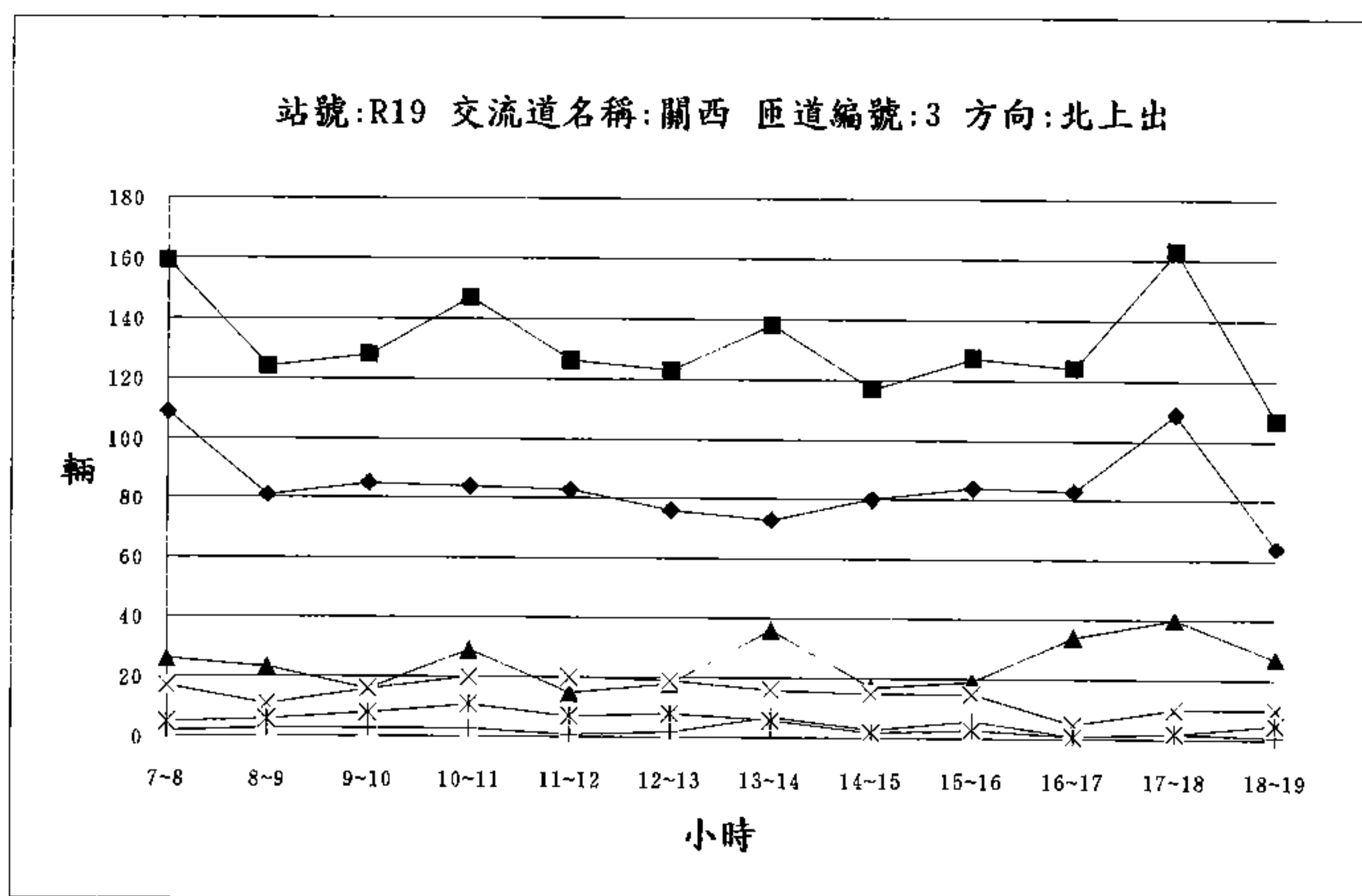
交流道編號:R19

交流道名稱:關西

匝道編號:3

方向:北上出

時間	車種	小客車	小貨車	大客車	大貨車	聯結車	合 計 輛 數	計 PCU
7~8		109	26	2	17	5	159	176
8~9		81	23	3	11	6	124	140
9~10		85	16	3	16	8	128	150
10~11		84	29	3	20	11	147	175
11~12		83	15	1	20	7	126	147
12~13		76	18	2	19	8	123	146
13~14		73	36	7	16	6	138	159
14~15		80	17	3	15	2	117	129
15~16		84	19	6	15	3	127	142
16~17		83	34	1	5	1	124	129
17~18		109	40	2	10	2	163	172
18~19		64	27	1	10	5	107	120
合 計		1011	300	34	174	64	1583	1785



—◆— 小客車 —▲— 小貨車 —+— 大客車 —×— 大貨車 —*— 聯結車 —■— PCU

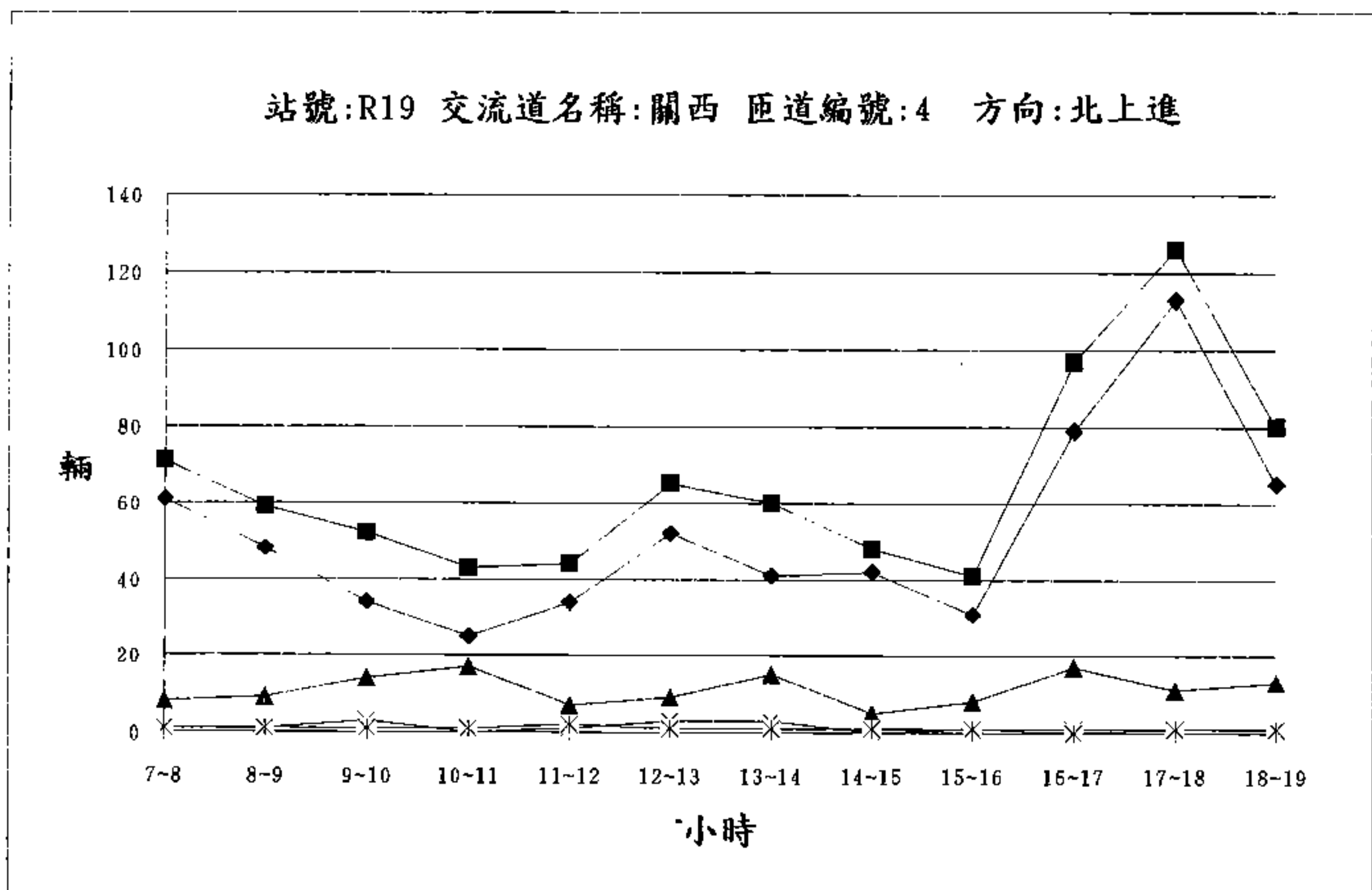
交流道編號:R19

交流道名稱:關西

匝道編號:4

方向:北上進

車種	小客車	小貨車	大客車	大貨車	聯結車	合 計	計
時間						輛 數	PCU
7~8	61	8	0	1	1	71	73
8~9	48	9	0	1	1	59	61
9~10	34	14	0	3	1	52	55
10~11	25	17	0	0	1	43	45
11~12	34	7	0	1	2	44	48
12~13	52	9	0	3	1	65	68
13~14	41	15	0	3	1	60	63
14~15	42	5	0	0	1	48	50
15~16	31	8	0	1	1	41	43
16~17	79	17	0	1	0	97	98
17~18	113	11	0	1	1	126	128
18~19	65	13	0	1	1	80	82
合 計	625	133	0	16	12	786	814



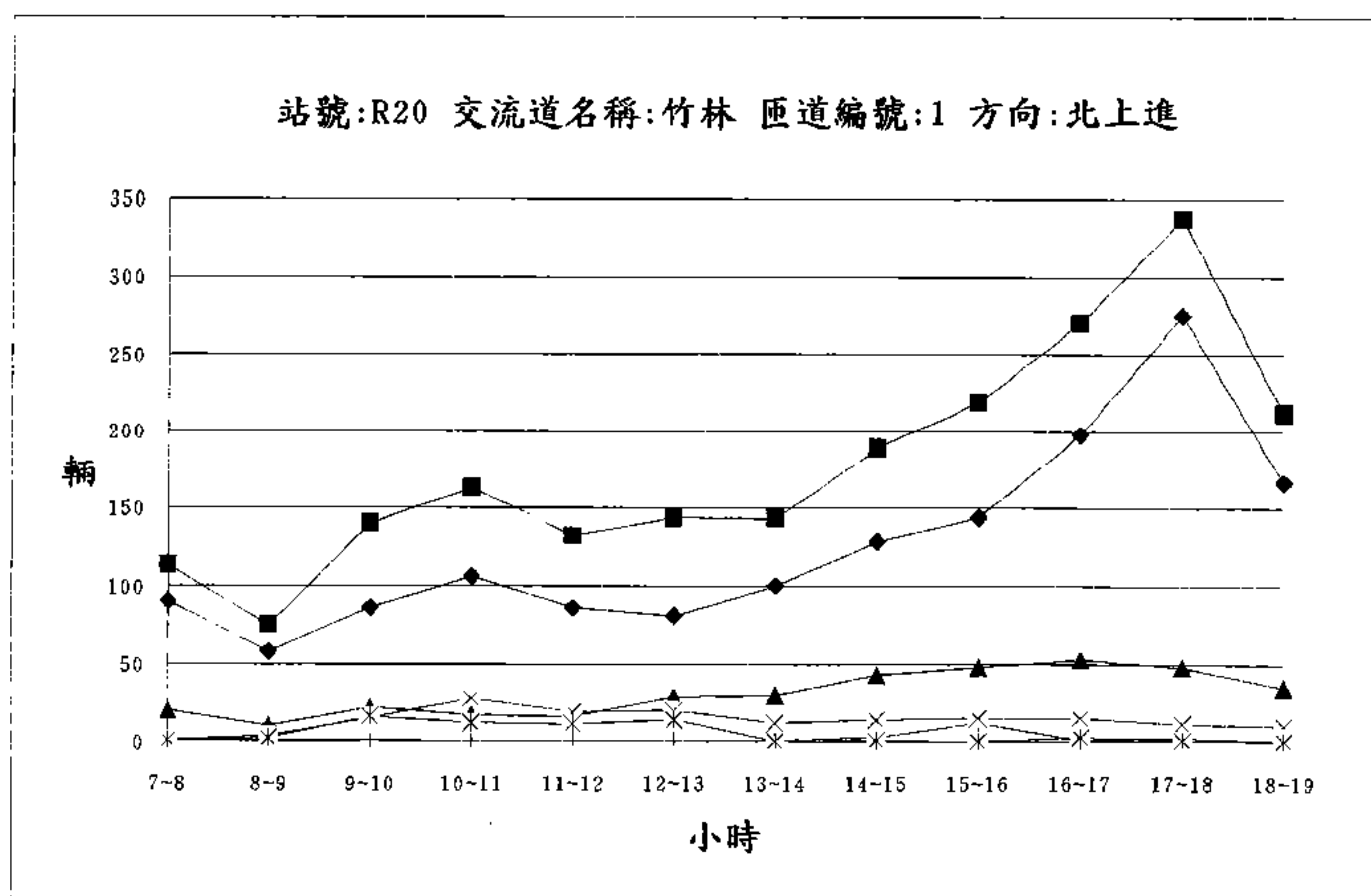
交流道編號:R20

交流道名稱:竹林

匝道編號:1

方向:北上進

時間	車種	小客車	小貨車	大客車	大貨車	聯結車	合 輛 數	計 PCU
7~8		90	20	1	1	1	113	116
8~9		58	10	1	4	2	75	81
9~10		86	22	1	15	16	140	172
10~11		106	17	0	28	12	163	195
11~12		86	16	0	19	11	132	158
12~13		81	29	0	20	14	144	175
13~14		100	30	1	12	0	143	150
14~15		128	43	3	14	1	189	199
15~16		144	48	12	15	0	219	233
16~17		198	53	1	15	3	270	283
17~18		275	48	2	11	1	337	345
18~19		167	35	0	10	0	212	217
合 計		1519	371	22	164	61	2137	2324



—◆— 小客車 —▲— 小貨車 —+— 大客車 —×— 大貨車 —*— 聯結車 —■— PCU

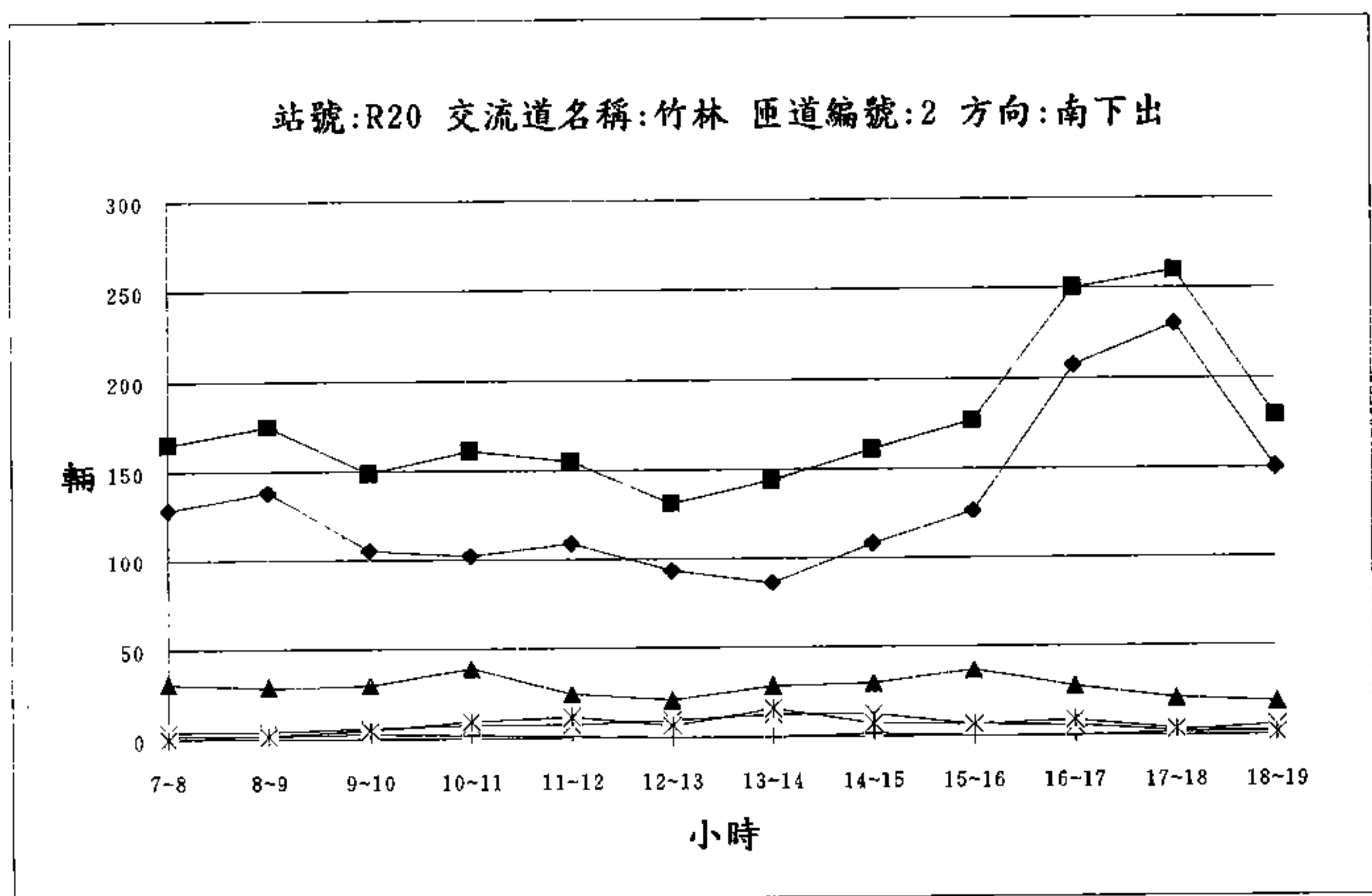
交流道編號:R20

交流道名稱:竹林

匝道編號:2

方向:南下出

時間	車種	小客車	小貨車	大客車	大貨車	聯結車	合 輛 數	計 PCU
7~8		128	31	2	4	0	165	168
8~9		138	29	2	4	2	175	181
9~10		105	30	3	6	5	149	161
10~11		102	39	2	8	10	161	181
11~12		109	25	1	8	12	155	178
12~13		93	21	0	10	7	131	147
13~14		86	29	0	13	16	144	175
14~15		108	30	2	13	8	161	181
15~16		126	37	0	7	7	177	191
16~17		207	28	0	6	9	250	267
17~18		230	21	2	3	4	260	269
18~19		150	19	2	6	2	179	186
合 計		1582	339	16	88	82	2107	2285



—◆— 小客車 —▲— 小貨車 —+— 大客車 —×— 大貨車 —*— 聯結車 —■— PCU

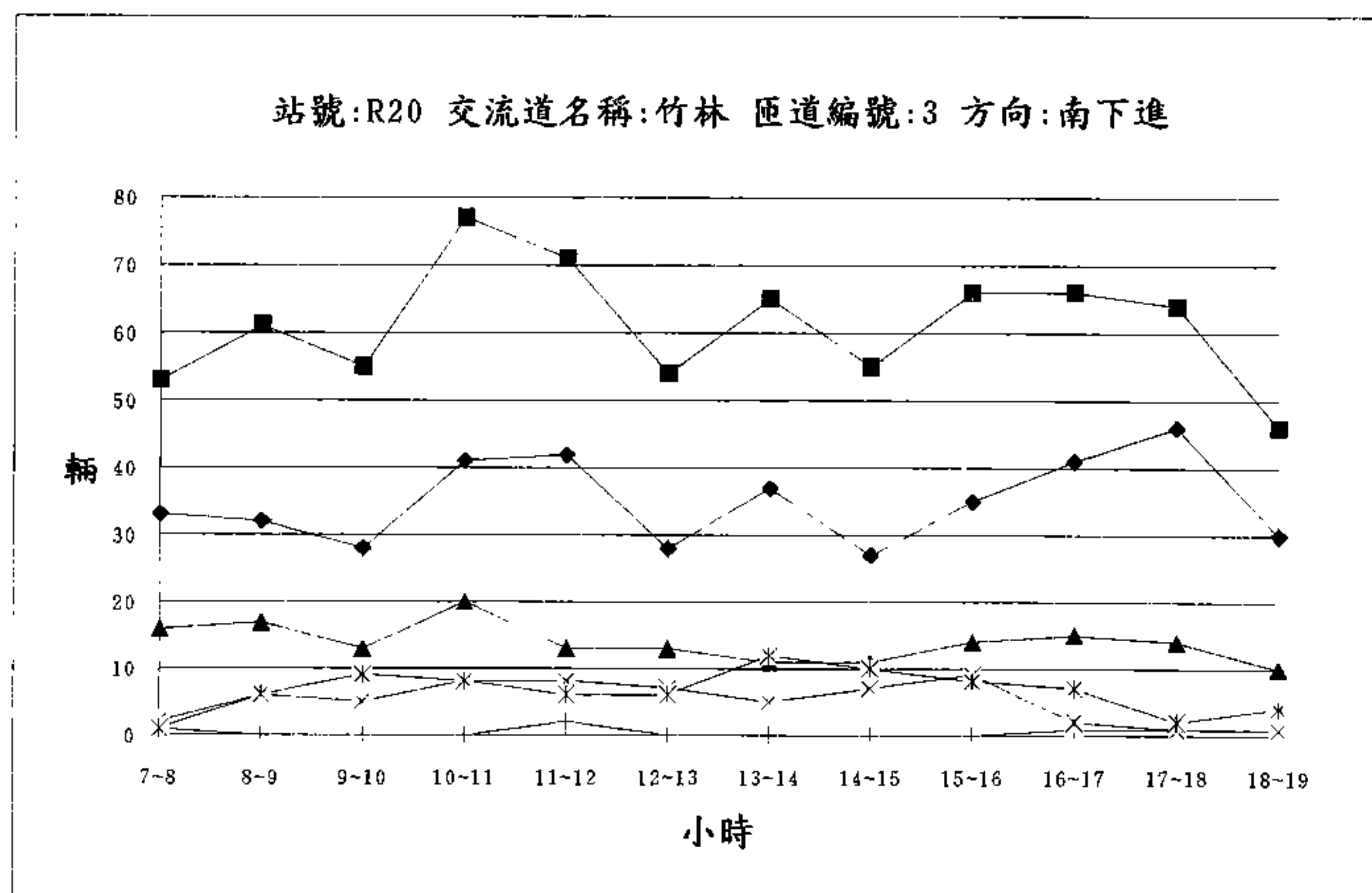
交流道編號:R20

交流道名稱:竹林

匝道編號:3

方向:南下進

時間	車種	小客車	小貨車	大客車	大貨車	聯結車	合 輛 數	計 PCU
7~8		33	16	1	2	1	53	56
8~9		32	17	0	6	6	61	73
9~10		28	13	0	5	9	55	71
10~11		41	20	0	8	8	77	93
11~12		42	13	2	8	6	71	85
12~13		28	13	0	7	6	54	67
13~14		37	11	0	5	12	65	86
14~15		27	11	0	7	10	55	74
15~16		35	14	0	9	8	66	83
16~17		41	15	1	2	7	66	78
17~18		46	14	1	1	2	64	68
18~19		30	10	1	1	4	46	53
合 計		420	167	6	61	79	733	887



—◆— 小客車 —▲— 小貨車 —+— 大客車 —×— 大貨車 —*— 聯結車 —■— PCU

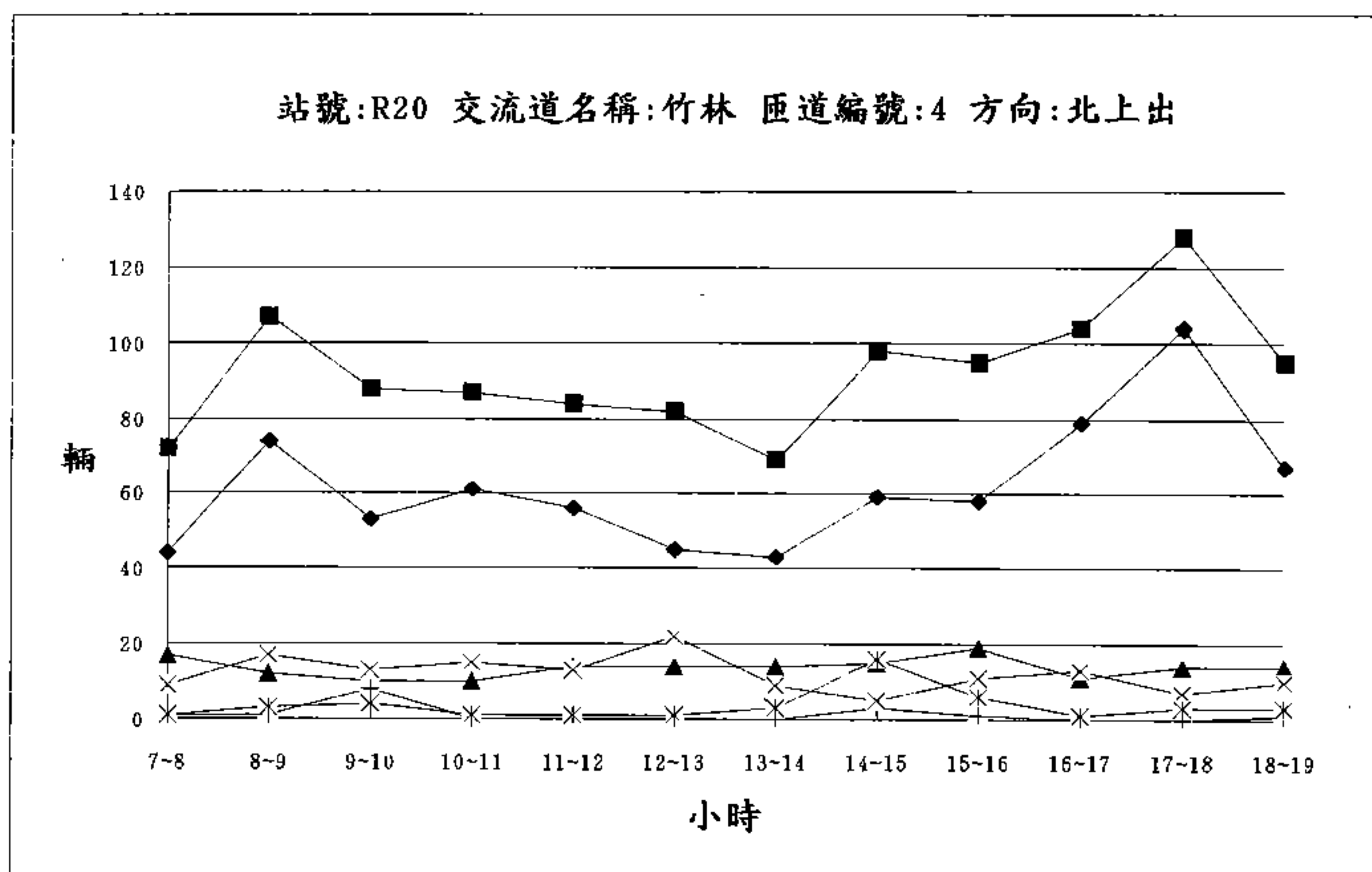
交流道編號:R20

交流道名稱:竹林

匝道編號:4

方向:北上出

時間	車種	小客車	小貨車	大客車	大貨車	聯結車	合 計 輛 數	計 PCU
7~8		44	17	1	9	1	72	79
8~9		74	12	1	17	3	107	121
9~10		53	10	8	13	4	88	105
10~11		61	10	0	15	1	87	96
11~12		56	14	0	13	1	84	92
12~13		45	14	0	22	1	82	95
13~14		43	14	0	9	3	69	78
14~15		59	15	3	5	16	98	126
15~16		58	19	1	11	6	95	110
16~17		79	11	0	13	1	104	112
17~18		104	14	0	7	3	128	136
18~19		67	14	1	10	3	95	105
合 計		743	164	15	144	43	1109	1255



◆ 小客車 ▲ 小貨車 + 大客車 × 大貨車 * 聯結車 ■ PCU

附件 B-5

中山高速公路

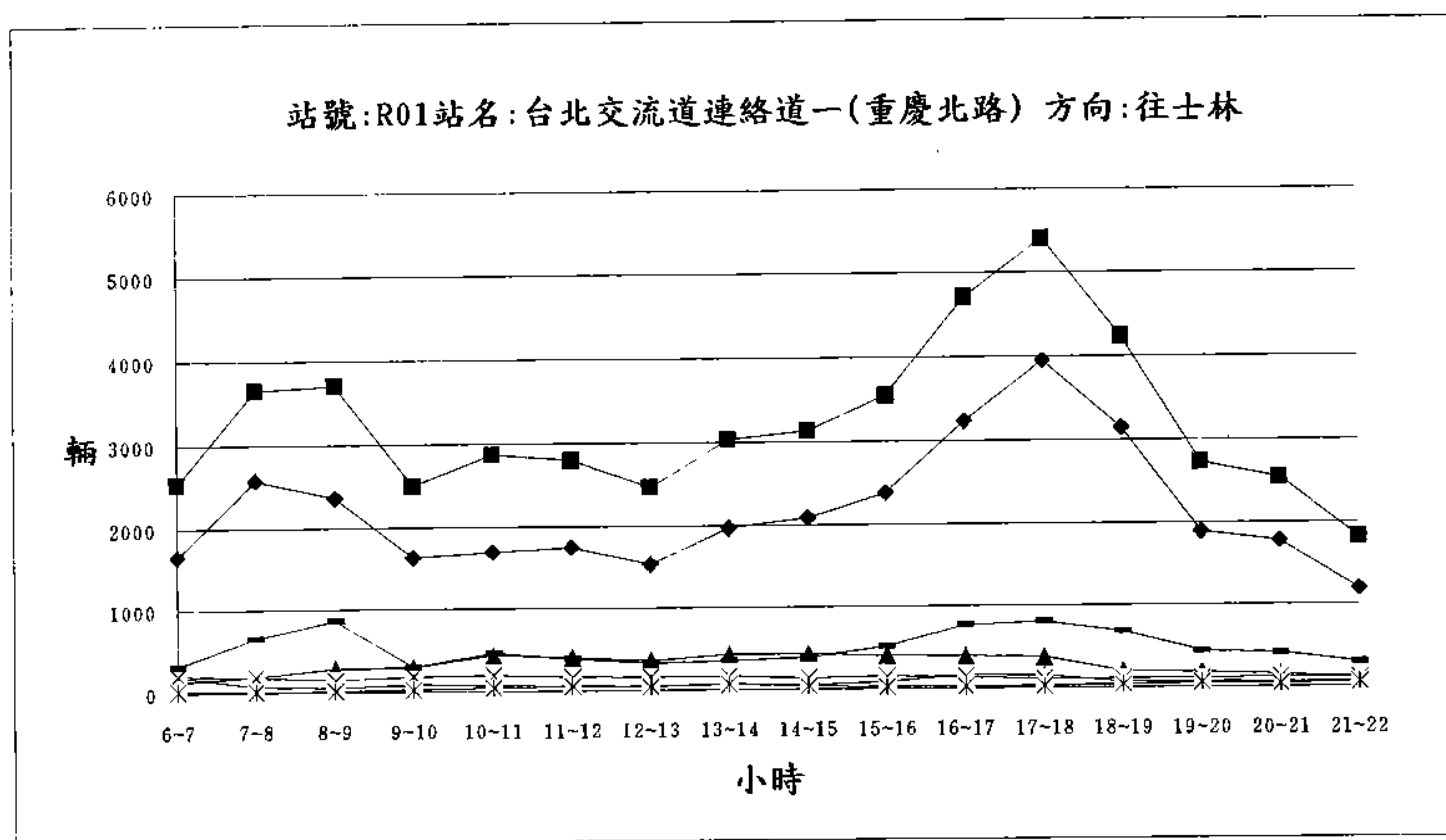
連絡道路車種別交通量時變化統計圖表

站號:R01

站名:台北交流道連絡道一(重慶北路)

方向:往士林

時間	車種	小客車	小貨車	大客車	大貨車	聯結車	機車	合 輛 數	計 PCU
6~7		1651	132	200	207	20	322	2532	2605
7~8		2570	186	66	176	2	650	3650	3449
8~9		2361	282	53	144	8	859	3707	3388
9~10		1636	290	83	179	22	293	2503	2521
10~11		1692	429	66	193	38	455	2873	2832
11~12		1750	402	58	168	46	377	2801	2795
12~13		1535	352	47	166	38	327	2465	2465
13~14		1970	425	69	165	62	342	3033	3072
14~15		2090	425	54	139	35	384	3127	3084
15~16		2379	400	81	157	19	513	3549	3440
16~17		3234	386	162	135	27	764	4708	4515
17~18		3951	371	157	110	19	799	5407	5170
18~19		3148	198	70	110	35	672	4233	4040
19~20		1890	182	69	113	46	430	2730	2675
20~21		1780	154	58	117	35	405	2549	2487
21~22		1191	114	61	111	60	292	1829	1859
合 計		34828	4728	1354	2390	512	7884	51696	50397

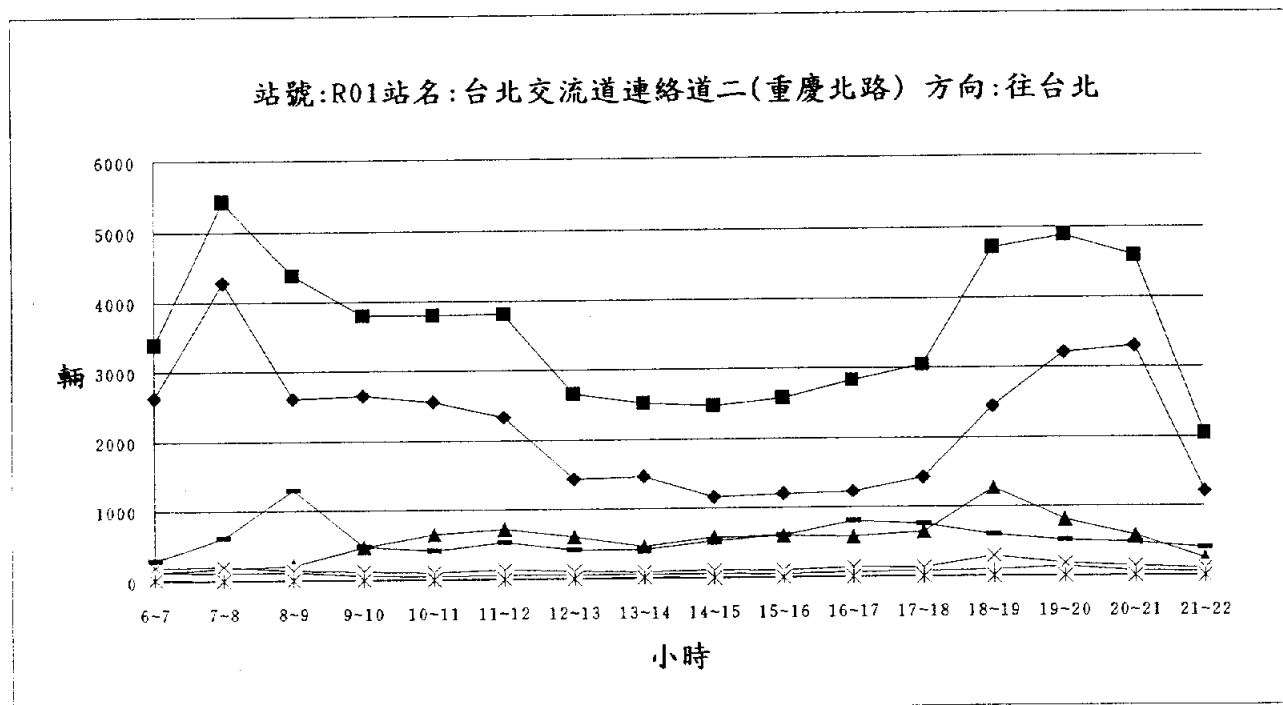


站號:R01

站名:台北交流道連絡道二(重慶北路)

方向:往台北

時間	車種	小客車	小貨車	大客車	大貨車	聯結車	機車	合 輛 數	計 PCU
6~7		2628	124	128	199	20	298	3397	3442
7~8		4284	183	118	205	13	621	5424	5295
8~9		2606	217	115	144	10	1291	4383	3882
9~10		2642	474	65	123	14	486	3804	3676
10~11		2560	650	55	109	10	417	3801	3690
11~12		2332	723	61	147	12	534	3809	3664
12~13		1437	606	61	118	13	423	2658	2556
13~14		1467	460	61	102	16	416	2522	2420
14~15		1159	586	63	120	8	538	2474	2309
15~16		1197	602	55	106	8	609	2577	2365
16~17		1221	584	71	140	8	800	2824	2542
17~18		1423	639	78	137	8	761	3046	2785
18~19		2447	1266	98	295	8	595	4709	4620
19~20		3216	808	141	192	8	519	4884	4803
20~21		3304	577	74	145	14	483	4597	4486
21~22		1208	255	64	111	12	400	2050	1956
合 計		35131	8754	1308	2393	182	9191	56959	54491



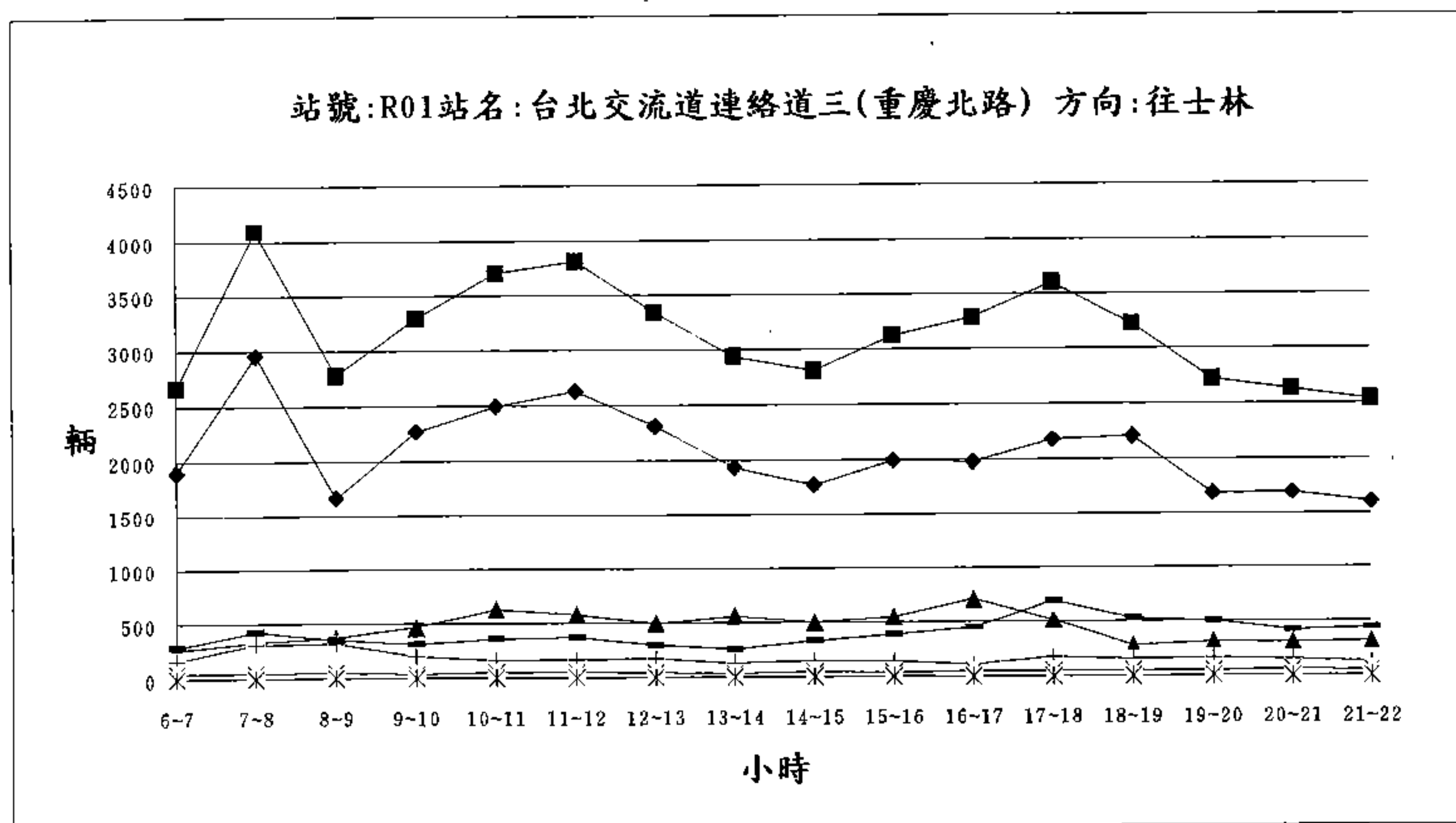
◆ 小客車 ▲ 小貨車 + 大客車 X 大貨車 * 聯結車 - 機車 ■ PCU

站號:R01

站名:台北交流道連絡道三(重慶北路)

方向:往士林

時間	車種	小客車	小貨車	大客車	大貨車	聯結車	機車	合 輛 數	計 PCU
6~7		1898	260	163	45	3	290	2659	2623
7~8		2962	337	317	48	4	429	4097	4071
8~9		1666	377	320	57	9	353	2782	2808
9~10		2262	466	203	39	9	313	3292	3270
10~11		2491	627	161	56	9	364	3708	3648
11~12		2623	581	171	56	6	376	3813	3748
12~13		2308	497	173	48	8	304	3338	3309
13~14		1934	564	129	36	5	265	2933	2891
14~15		1770	500	148	47	6	334	2805	2745
15~16		1990	548	143	40	8	390	3119	3028
16~17		1974	707	108	45	4	446	3284	3144
17~18		2181	514	172	45	1	688	3601	3367
18~19		2204	285	154	47	2	528	3220	3060
19~20		1686	316	162	47	5	501	2717	2579
20~21		1693	306	151	55	4	414	2623	2525
21~22		1604	317	123	50	3	437	2534	2407
合 計		33246	7202	2798	761	86	6432	50525	49223

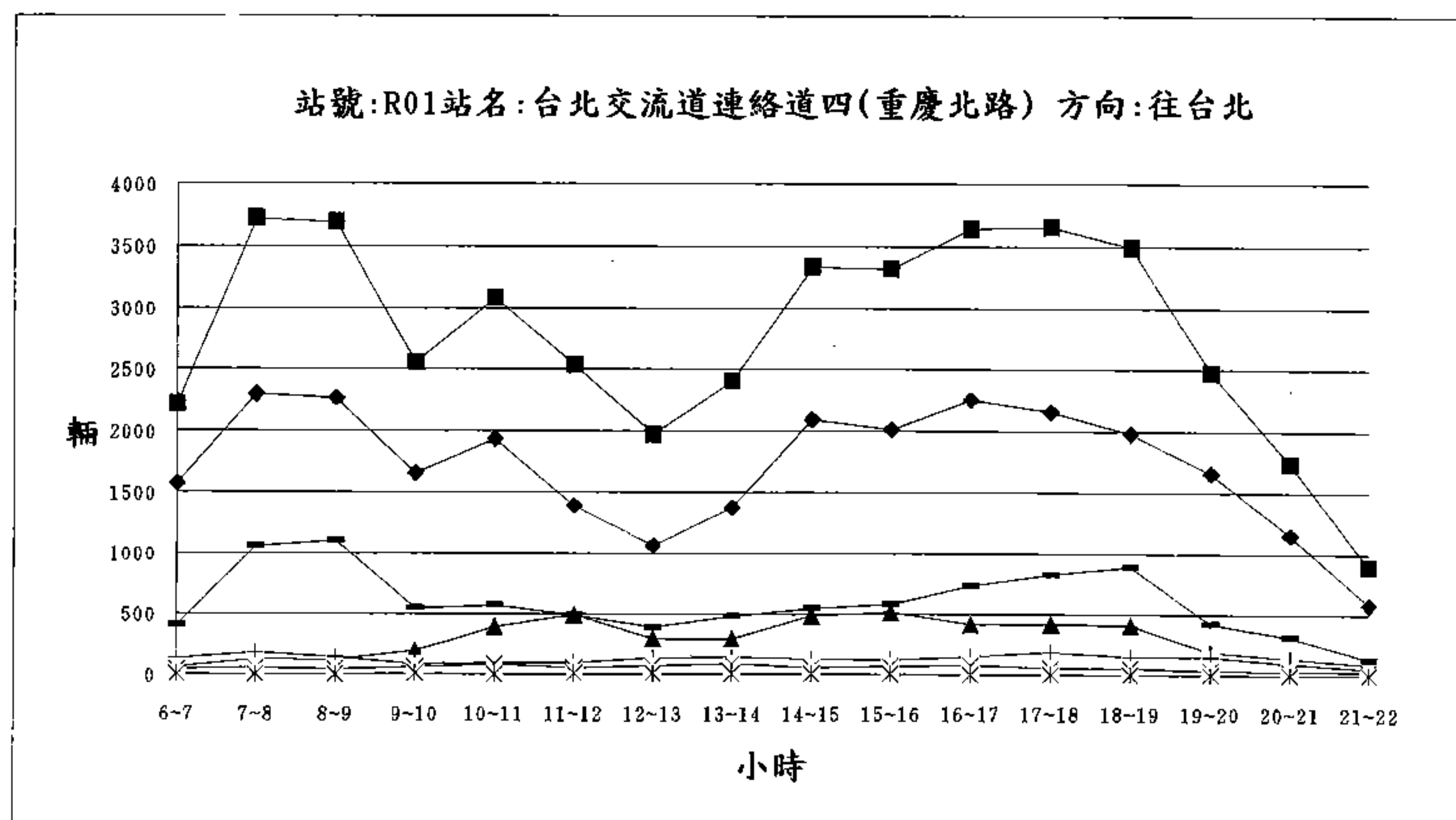


站號:R01

站名:台北交流道連絡道四(重慶北路)

方向:往台北

時間	車種	小客車	小貨車	大客車	大貨車	聯結車	機車	合 輛 數	計 PCU
6~7		1575	62	131	43	3	403	2217	2107
7~8		2297	127	177	55	2	1059	3717	3307
8~9		2264	123	146	44	4	1109	3690	3237
9~10		1657	195	85	64	6	547	2554	2364
10~11		1940	396	94	83	2	570	3085	2892
11~12		1390	496	98	52	8	486	2530	2374
12~13		1061	299	140	74	8	394	1976	1898
13~14		1381	300	147	92	7	481	2408	2298
14~15		2099	486	131	61	6	546	3329	3161
15~16		2011	520	126	71	8	585	3321	3139
16~17		2255	417	152	80	3	733	3640	3394
17~18		2165	415	188	56	4	827	3655	3370
18~19		1983	412	153	55	1	890	3494	3155
19~20		1666	193	151	40	4	421	2475	2366
20~21		1150	138	98	32	4	319	1741	1653
21~22		580	91	56	34	1	132	894	875
合 計		27474	4670	2073	936	71	9502	44726	41590



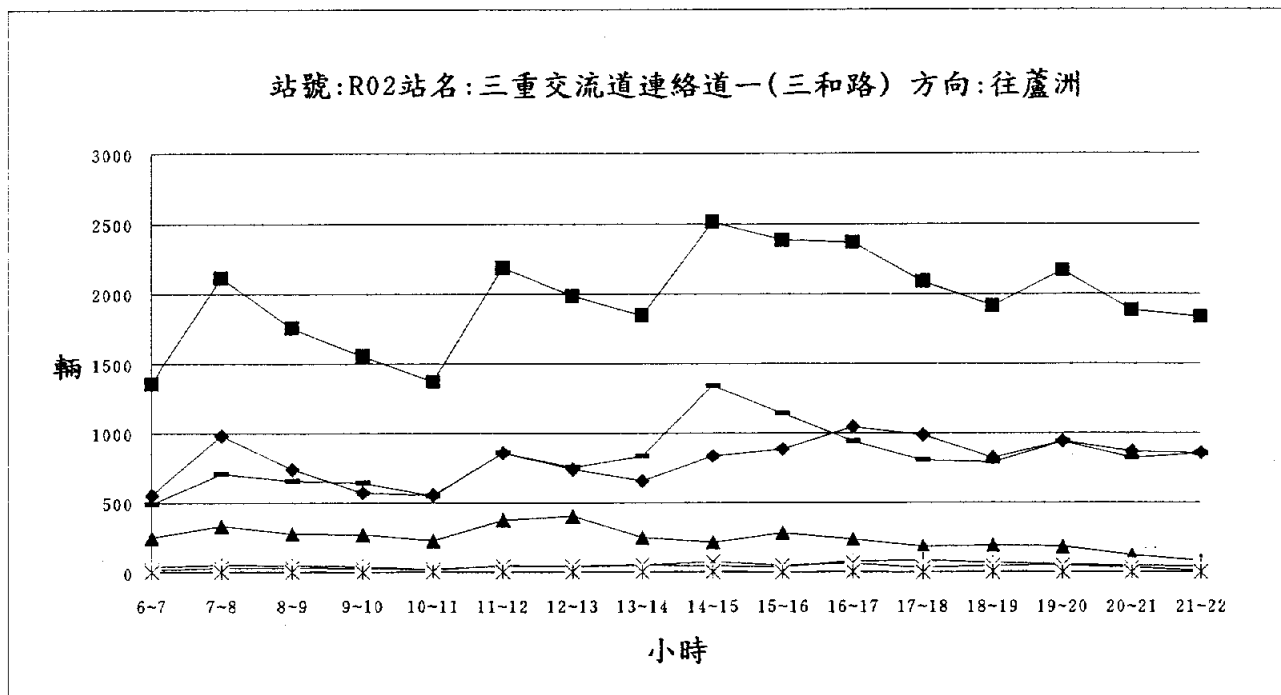
—◆— 小客車 —▲— 小貨車 —+— 大客車 —x— 大貨車 —*— 聯結車 —-— 機車 —■— PCU

站號:R02

站名:三重交流道連絡道一(三和路)

方向:往蘆洲

時間	車種	小客車	小貨車	大客車	大貨車	聯結車	機車	合 輛 數	計 PCU
6~7		554	250	39	21	3	491	1358	1147
7~8		982	336	52	34	4	706	2114	1810
8~9		741	276	50	30	3	657	1757	1473
9~10		569	273	40	29	2	643	1556	1272
10~11		552	228	17	25	3	548	1373	1125
11~12		855	376	50	47	3	857	2188	1813
12~13		741	404	39	45	3	754	1986	1656
13~14		654	251	49	54	4	832	1844	1486
14~15		832	215	44	78	4	1341	2514	1911
15~16		883	283	35	48	1	1138	2388	1862
16~17		1042	239	80	62	3	941	2367	1972
17~18		984	185	87	32	0	803	2091	1749
18~19		819	192	69	45	3	788	1916	1584
19~20		941	182	60	48	2	934	2167	1757
20~21		867	119	44	31	1	820	1882	1511
21~22		854	81	39	10	0	853	1837	1435
合 計		12870	3890	794	639	39	13106	31338	25563



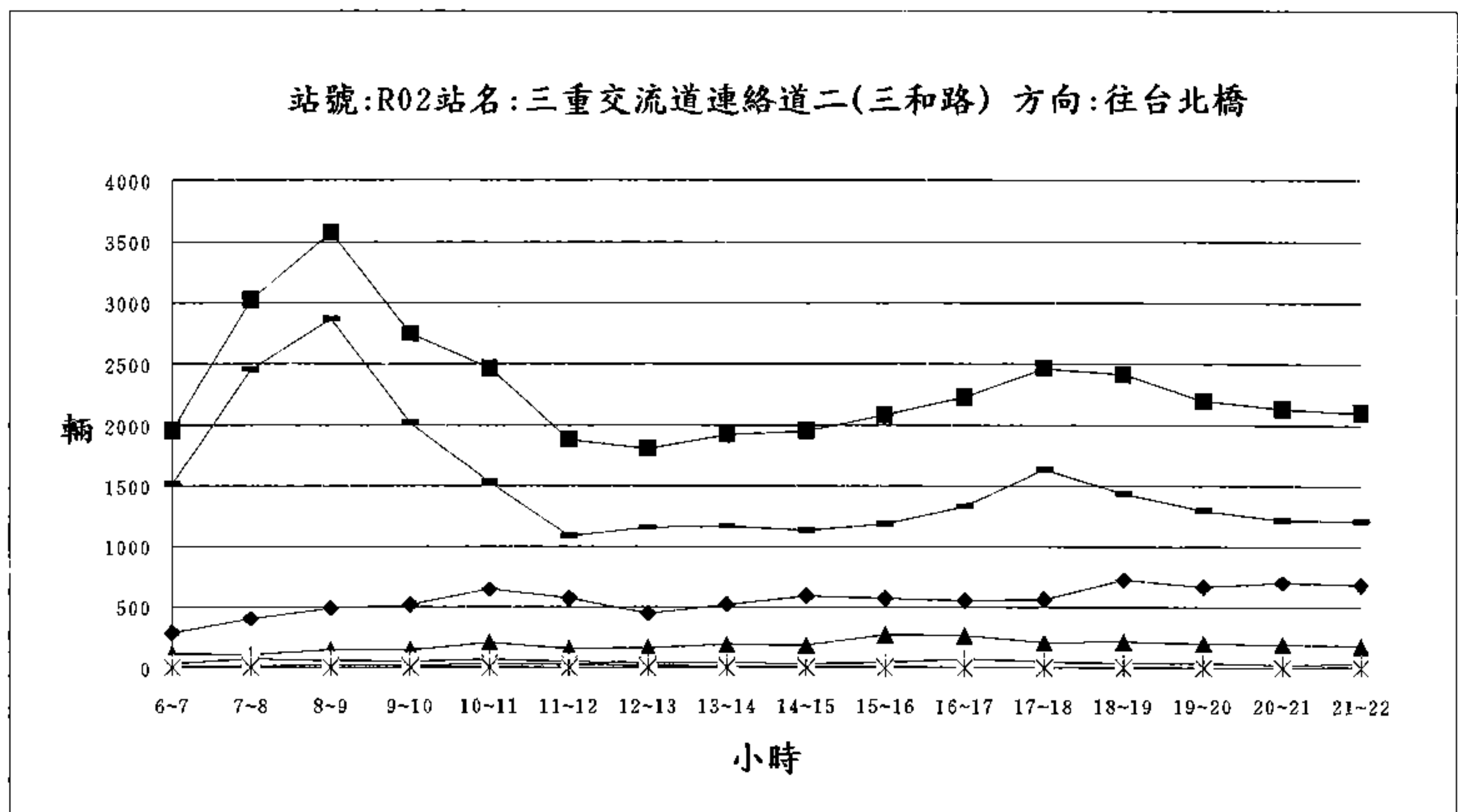
◆ 小客車 ▲ 小貨車 + 大客車 × 大貨車 * 聯結車 - 機車 ■ PCU

站號:R02

站名:三重交流道連絡道二(三和路)

方向:往台北橋

時間	車種	小客車	小貨車	大客車	大貨車	聯結車	機車	合 輛 數	計 PCU
6~7		285	107	33	13	0	1515	1953	1219
7~8		396	105	66	10	0	2451	3028	1841
8~9		485	141	58	20	0	2868	3572	2177
9~10		520	145	48	21	0	2018	2752	1778
10~11		642	201	60	26	3	1533	2465	1746
11~12		568	157	48	23	0	1084	1880	1374
12~13		447	160	34	20	0	1150	1811	1263
13~14		517	193	36	12	0	1165	1923	1365
14~15		590	184	33	16	1	1131	1955	1416
15~16		572	272	45	14	0	1183	2086	1524
16~17		553	266	74	8	0	1328	2229	1606
17~18		557	207	47	6	1	1641	2459	1667
18~19		723	212	34	2	0	1439	2410	1709
19~20		668	198	35	1	0	1293	2195	1567
20~21		704	193	24	2	0	1212	2135	1542
21~22		682	180	29	6	1	1205	2103	1520
合 計		8909	2921	704	200	6	24216	36956	25314



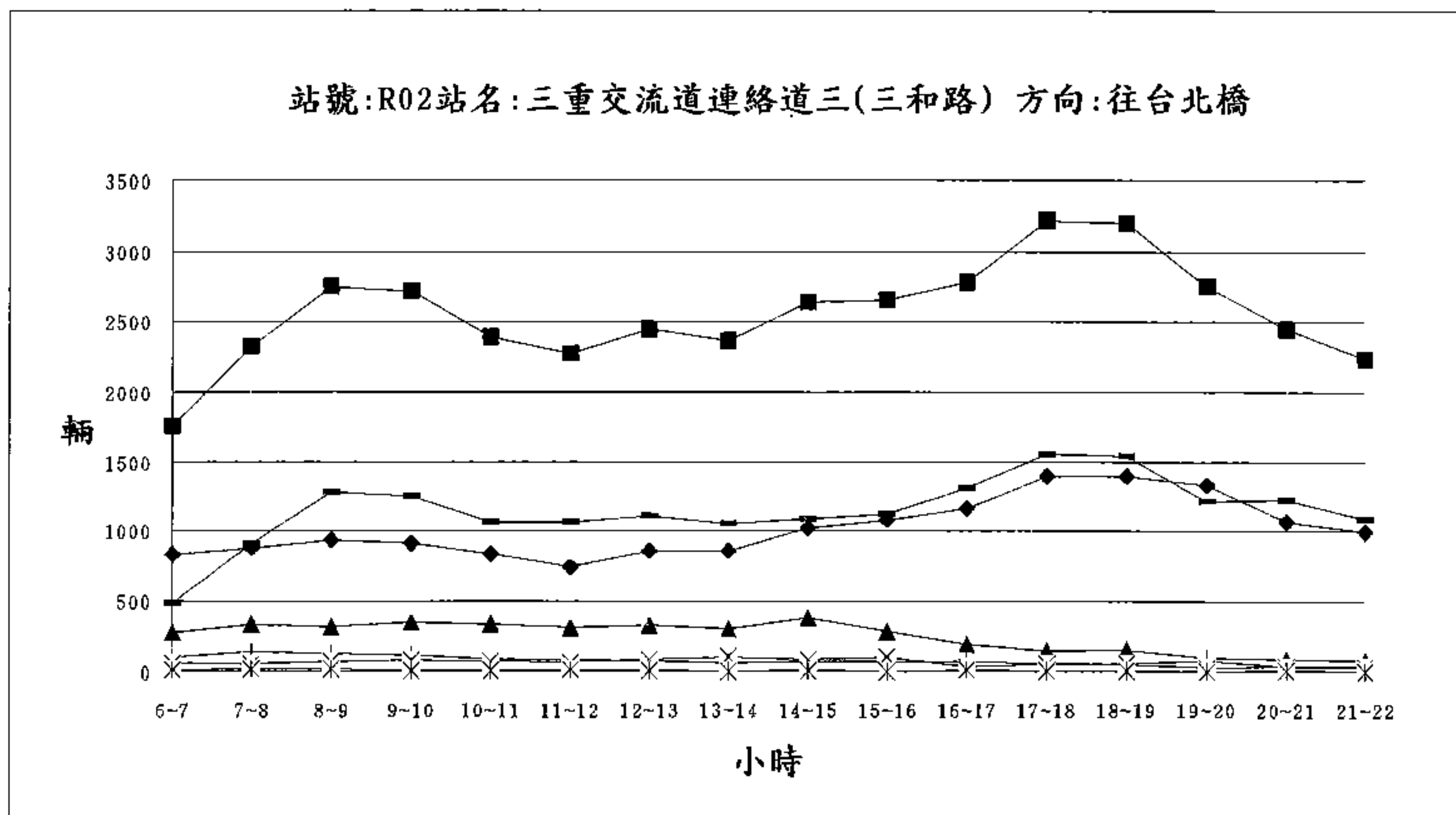
—◆— 小客車 —▲— 小貨車 —+— 大客車 —×— 大貨車 —*— 聯結車 —-— 機車 —■— PCU

站號:R02

站名:三重交流道連絡道三(三和路)

方向:往台北橋

時間	車種	小客車	小貨車	大客車	大貨車	聯結車	機車	合 輛 數	計 PCU
6~7		826	275	102	56	13	486	1758	1614
7~8		872	333	140	55	18	903	2321	1994
8~9		932	319	125	71	18	1284	2749	2232
9~10		910	348	115	81	7	1255	2716	2197
10~11		833	333	85	71	6	1060	2388	1945
11~12		741	313	80	65	10	1060	2269	1827
12~13		854	326	72	83	5	1105	2445	1978
13~14		854	300	57	98	3	1051	2363	1920
14~15		1019	382	66	82	4	1085	2638	2176
15~16		1076	286	70	99	2	1123	2656	2182
16~17		1164	194	67	34	11	1315	2785	2195
17~18		1396	148	54	52	7	1558	3215	2500
18~19		1401	153	51	47	4	1546	3202	2484
19~20		1333	95	75	27	2	1217	2749	2195
20~21		1067	85	33	30	5	1229	2449	1874
21~22		995	80	36	33	2	1087	2233	1727
合 計		16273	3970	1228	984	117	18364	40936	33040



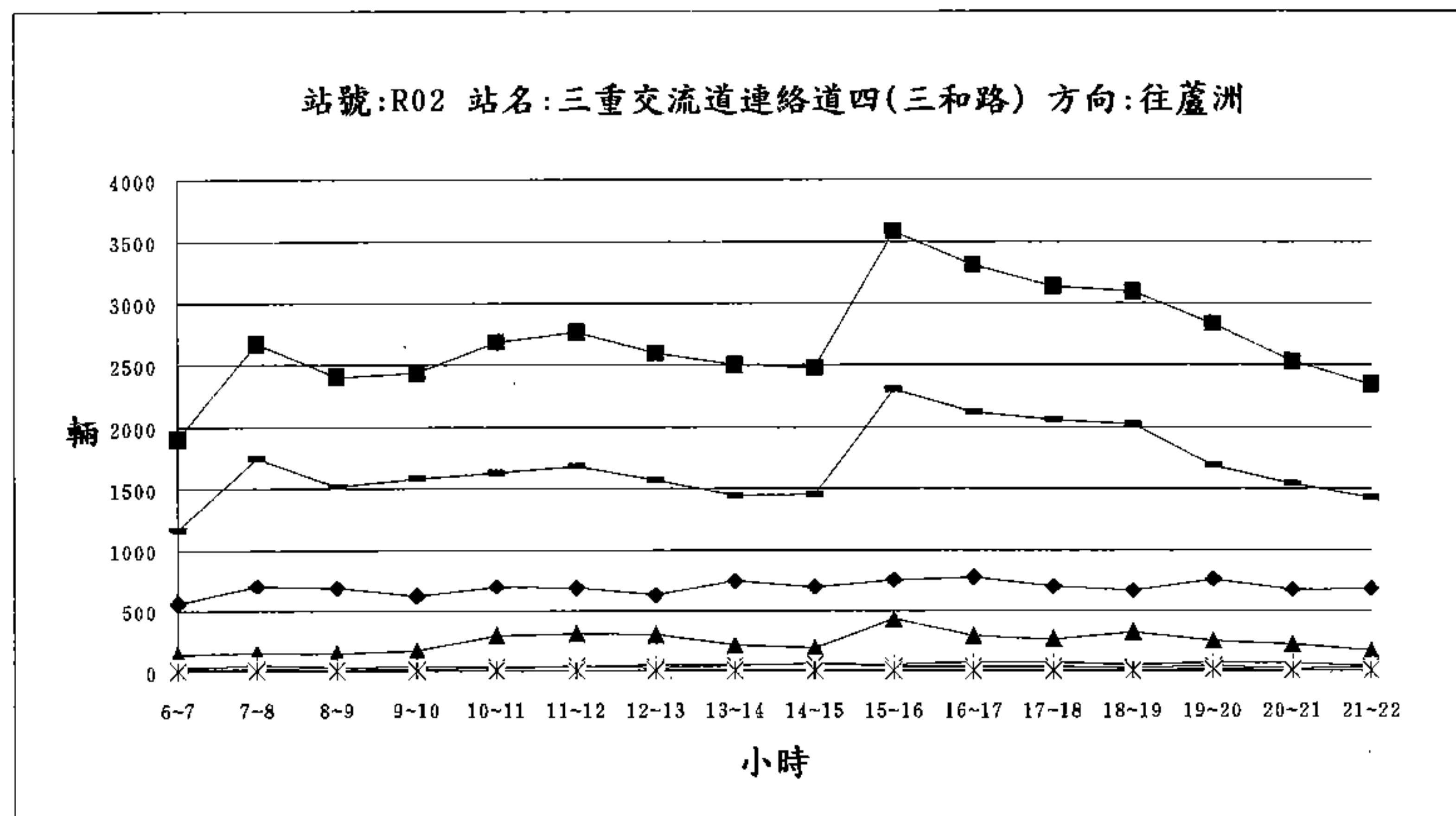
—◆— 小客車 —▲— 小貨車 —+— 大客車 —×— 大貨車 —*— 聯結車 —-— 機車 —■— PCU

站號:R02

站名:三重交流道連絡道四(三和路)

方向:往蘆洲

時間	車種	小客車	小貨車	大客車	大貨車	聯結車	機車	合 輛 數	計 PCU
6~7		558	136	26	17	5	1167	1909	1355
7~8		701	148	48	17	5	1752	2671	1835
8~9		688	141	33	12	5	1519	2398	1669
9~10		621	167	36	20	5	1584	2433	1677
10~11		694	295	33	27	5	1631	2685	1907
11~12		687	310	37	41	5	1687	2767	1970
12~13		630	303	51	25	8	1576	2593	1855
13~14		751	212	47	44	5	1441	2500	1833
14~15		698	194	61	61	7	1453	2474	1819
15~16		756	430	52	36	6	2298	3578	2482
16~17		778	293	72	37	8	2118	3306	2314
17~18		699	264	70	35	6	2060	3134	2166
18~19		667	324	48	25	7	2025	3096	2131
19~20		764	249	71	41	12	1694	2831	2058
20~21		673	220	65	20	7	1543	2528	1810
21~22		676	168	34	31	5	1427	2341	1668
合 計		11041	3854	784	489	101	26975	43244	30549

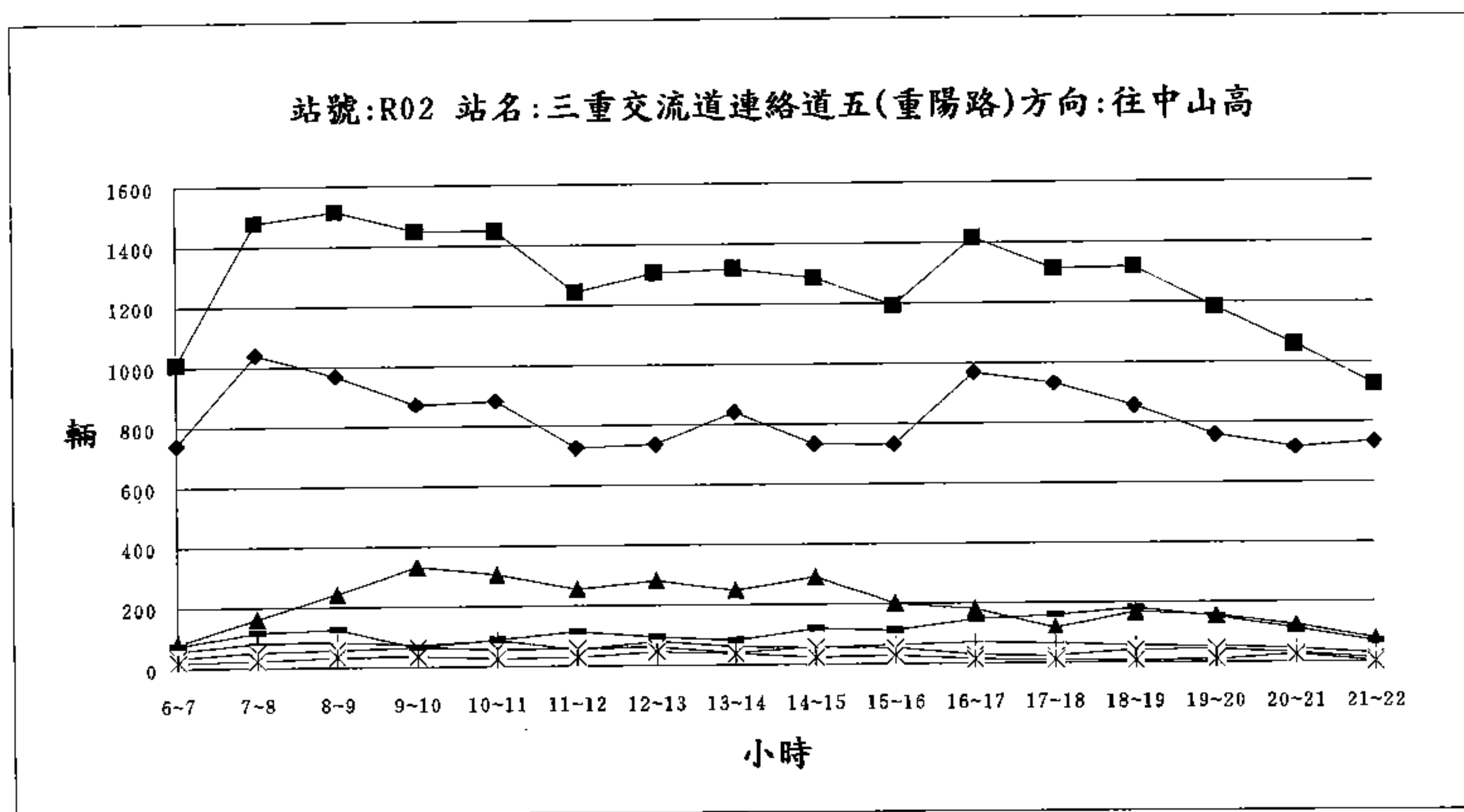


站號:R02

站名:三重交流道連絡道五(重陽路)

方向:往中山高

時間	車種	小客車	小貨車	大客車	大貨車	聯結車	機車	合 輛 數	計 PCU
6~7		740	81	58	35	20	76	1010	1049
7~8		1040	162	84	52	21	118	1477	1518
8~9		969	242	86	58	33	126	1514	1573
9~10		871	330	75	68	36	68	1448	1540
10~11		883	305	88	57	26	90	1449	1516
11~12		728	255	56	60	29	115	1243	1287
12~13		737	281	81	63	46	95	1303	1397
13~14		841	248	63	42	38	83	1315	1383
14~15		735	289	57	60	25	119	1285	1322
15~16		731	200	64	54	29	113	1191	1237
16~17		970	182	71	29	15	148	1415	1414
17~18		934	117	67	24	10	160	1312	1293
18~19		858	168	58	44	8	181	1317	1290
19~20		760	158	55	46	11	153	1183	1174
20~21		718	124	45	32	26	113	1058	1079
21~22		737	79	28	12	2	70	928	916
合 計		13252	3221	1036	736	375	1828	20448	20988



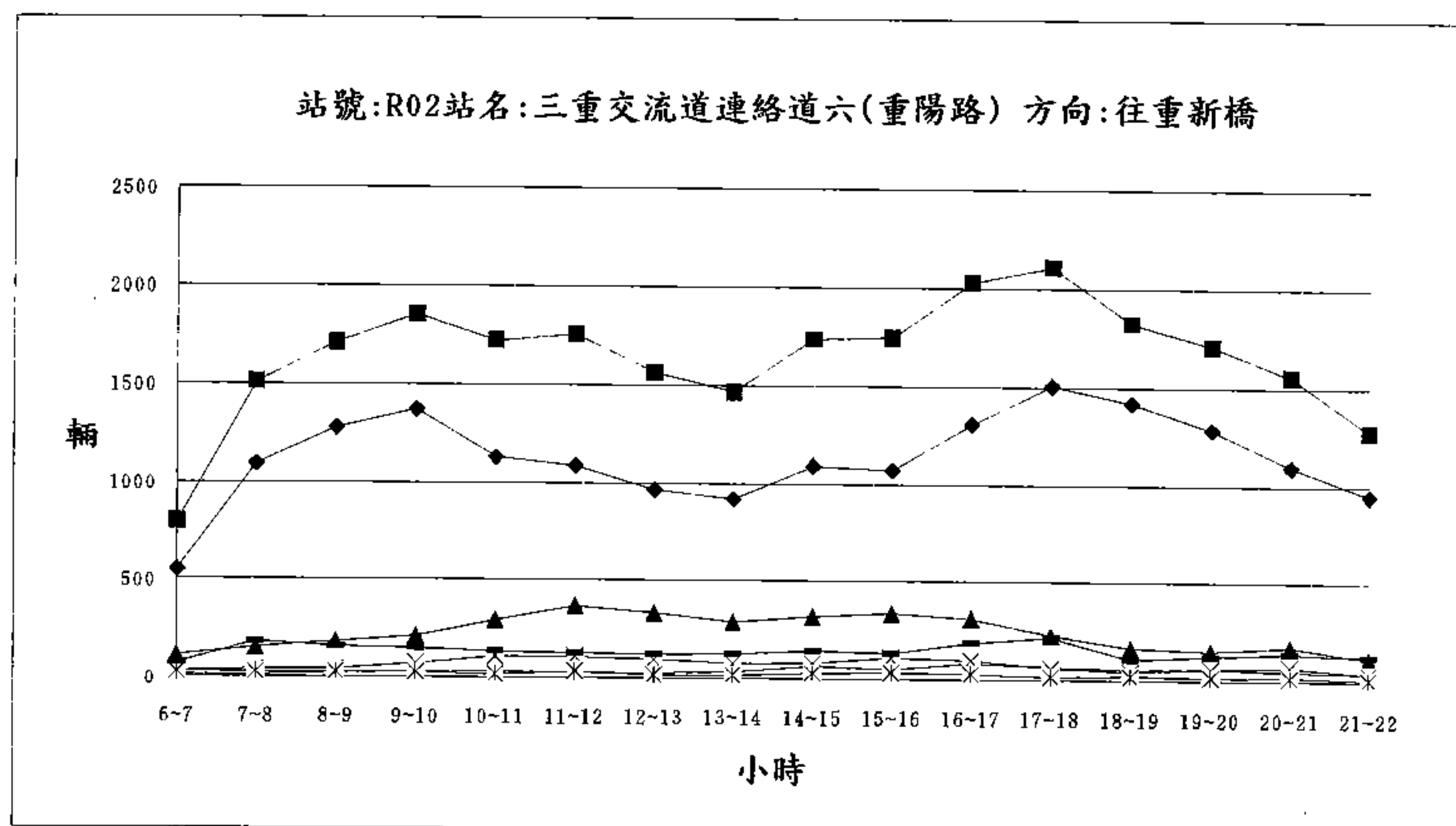
—◆— 小客車 —▲— 小貨車 —+— 大客車 —×— 大貨車 —*— 聯結車 —-— 機車 —■— PCU

站號:R02

站名:三重交流道連絡道六(三和路)

方向:往重新橋

時間	車種	小客車	小貨車	大客車	大貨車	聯結車	機車	合 輛 數	計 PCU
6~7		546	111	11	31	25	72	796	819
7~8		1096	154	13	42	25	181	1511	1486
8~9		1281	182	23	42	26	156	1710	1704
9~10		1372	212	25	71	25	149	1854	1865
10~11		1133	293	32	110	17	136	1721	1750
11~12		1088	368	28	110	34	129	1757	1813
12~13		964	334	25	98	17	123	1561	1587
13~14		920	289	36	79	17	128	1469	1488
14~15		1091	319	69	84	31	144	1738	1789
15~16		1074	339	52	113	36	133	1747	1817
16~17		1311	314	86	101	29	189	2030	2073
17~18		1505	231	73	64	16	218	2107	2091
18~19		1420	169	57	47	23	109	1825	1857
19~20		1288	152	63	63	17	129	1712	1736
20~21		1098	175	51	70	20	141	1555	1575
21~22		952	115	40	38	10	126	1281	1272
合 計		18139	3757	684	1163	368	2263	26374	26722



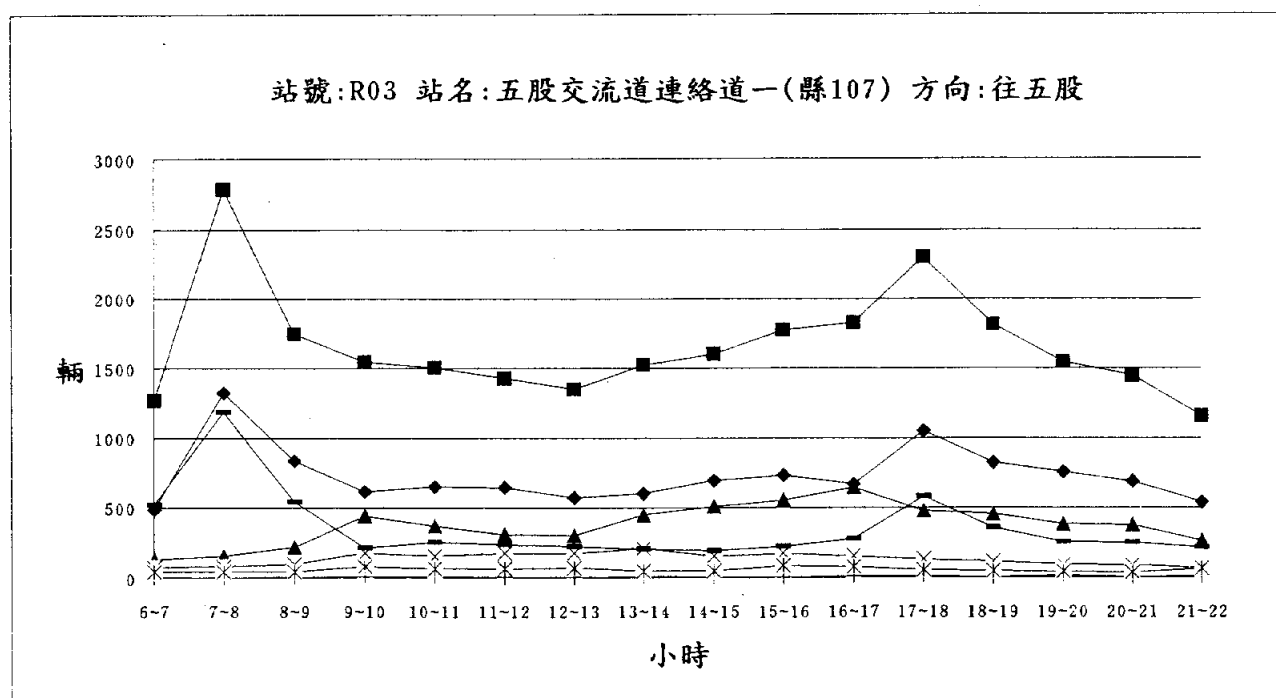
—◆— 小客車 —▲— 小貨車 —+— 大客車 —X— 大貨車 —*— 聯結車 —-— 機車 —■— PCU

站號:R03

站名:五股交流道連絡道一(縣107)

方向:往五股

時間	車種	小客車	小貨車	大客車	大貨車	聯結車	機車	合 輛 數	計 PCU
6~7		488	132	5	75	46	521	1267	1116
7~8		1323	156	1	82	44	1183	2789	2305
8~9		837	220	3	97	47	543	1747	1596
9~10		615	442	10	179	81	217	1544	1652
10~11		649	370	8	158	68	253	1506	1565
11~12		640	307	5	176	64	237	1429	1497
12~13		569	305	5	175	70	225	1349	1432
13~14		602	448	11	209	49	205	1524	1605
14~15		693	507	3	154	48	192	1597	1652
15~16		732	554	6	173	84	222	1771	1876
16~17		669	641	11	151	78	276	1826	1886
17~18		1053	479	8	130	52	578	2300	2158
18~19		826	457	7	117	48	357	1812	1768
19~20		757	383	15	95	40	255	1545	1533
20~21		689	376	6	90	36	250	1447	1424
21~22		540	264	10	66	65	213	1158	1187
合 計		11682	6041	114	2127	920	5727	26611	26252



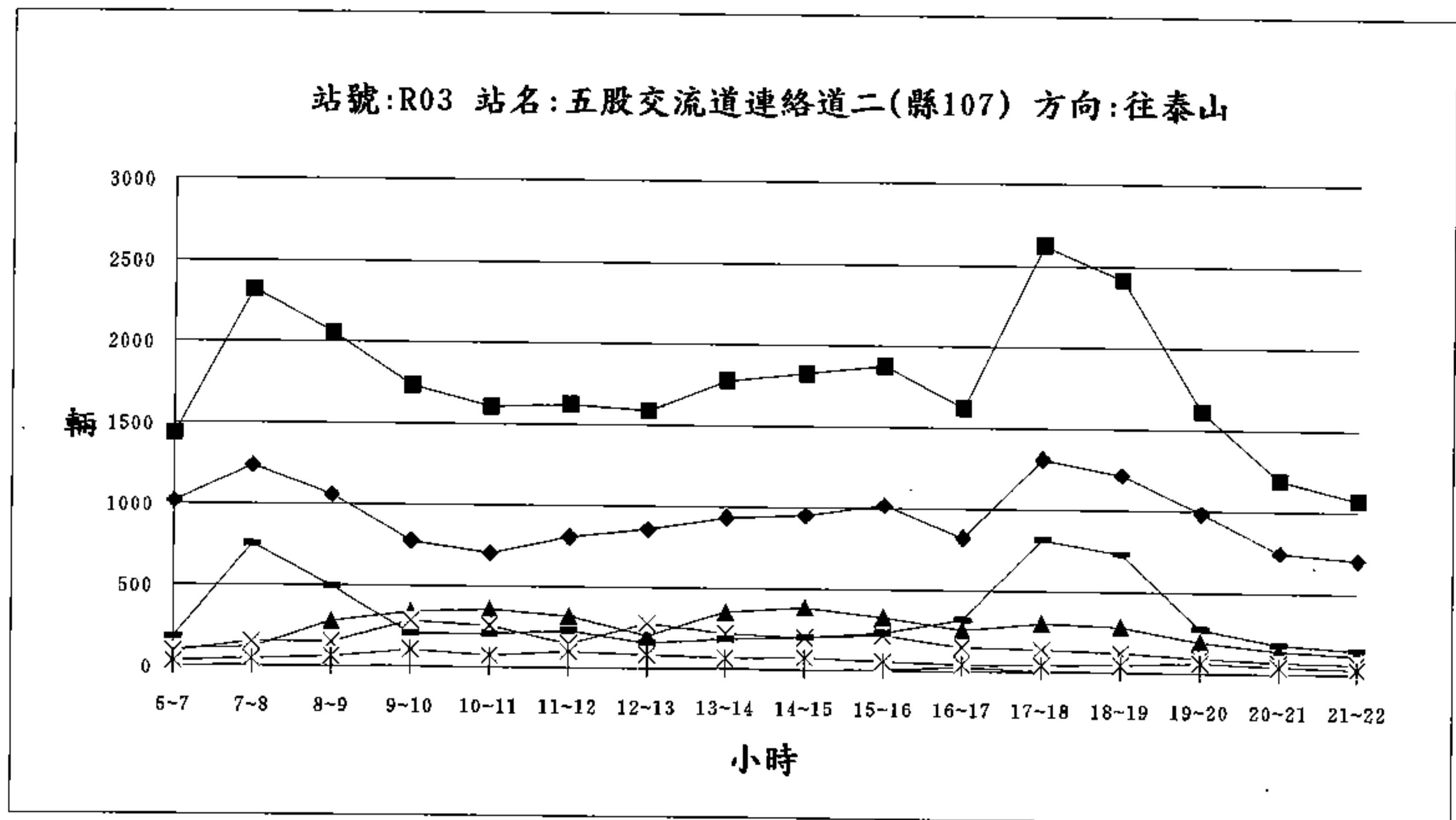
—◆— 小客車 —▲— 小貨車 —+— 大客車 —×— 大貨車 —*— 聯結車 — — 機車 —■— PCU

站號:R03

站名:五股交流道連絡道二(縣107)

方向:往泰山

時間	車種	小客車	小貨車	大客車	大貨車	聯結車	機車	合 輛 數	計 PCU
6~7		1014	108	2	93	34	185	1436	1442
7~8		1238	122	3	155	48	752	2318	2093
8~9		1058	280	2	155	64	495	2054	1981
9~10		774	343	7	288	109	211	1732	1938
10~11		703	359	1	261	75	209	1608	1747
11~12		808	323	2	153	102	234	1622	1736
12~13		855	206	2	281	85	160	1589	1778
13~14		930	356	3	223	72	193	1777	1902
14~15		950	388	0	206	76	207	1827	1941
15~16		1018	329	7	224	58	239	1875	1958
16~17		819	258	26	152	42	323	1620	1611
17~18		1311	305	4	144	44	816	2624	2356
18~19		1218	288	4	125	48	732	2415	2186
19~20		983	198	1	92	62	277	1613	1614
20~21		746	141	2	74	45	181	1189	1204
21~22		704	118	1	63	31	154	1071	1073
合 計		15129	4122	67	2689	995	5368	28370	28560



—◆— 小客車 —▲— 小貨車 —+— 大客車 —×— 大貨車 —*— 聯結車 — — 機車 —■— PCU

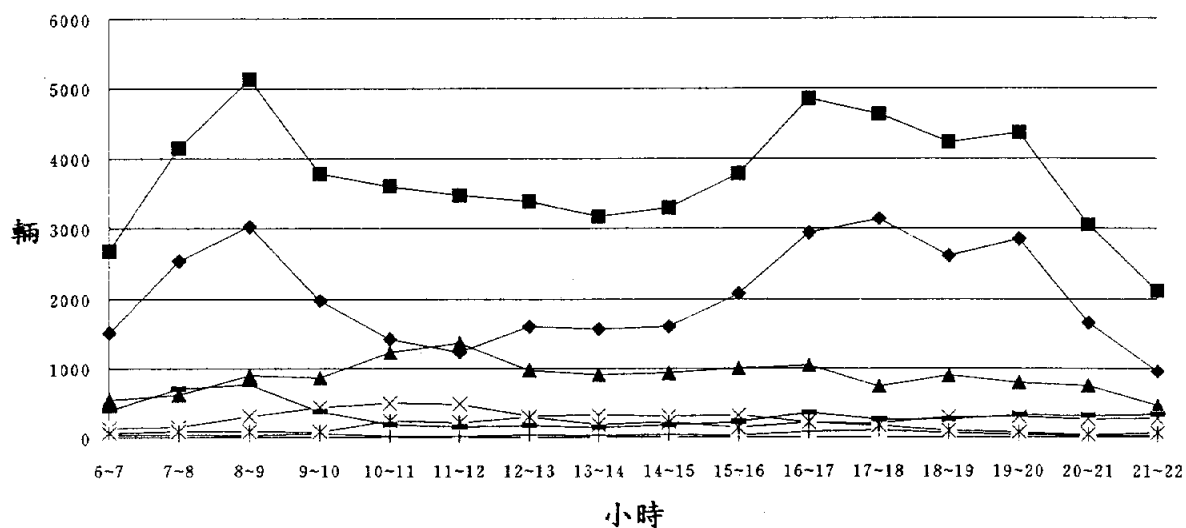
站號:R03

站名:五股交流道連絡道三(縣107)

方向:往泰山

時間	車種	小客車	小貨車	大客車	大貨車	聯結車	機車	合 輛 數	計 PCU
6~7		1503	543	36	135	67	394	2678	2667
7~8		2540	620	41	150	92	710	4153	4032
8~9		3031	898	27	306	94	770	5126	5049
9~10		1977	862	56	435	79	379	3788	3963
10~11		1422	1228	23	499	238	188	3598	4122
11~12		1234	1363	24	485	214	152	3472	3972
12~13		1606	970	35	310	296	168	3385	3918
13~14		1568	913	31	320	188	146	3166	3551
14~15		1601	933	39	317	228	181	3299	3729
15~16		2072	1002	31	319	142	223	3789	4066
16~17		2939	1040	84	220	214	357	4854	5149
17~18		3139	741	112	207	171	261	4631	4917
18~19		2607	902	62	295	99	262	4227	4423
19~20		2852	794	36	294	69	319	4364	4473
20~21		1660	752	26	262	38	310	3048	3094
21~22		950	461	22	279	65	331	2108	2191
合 計		32701	14022	685	4833	2294	5151	59686	63316

站號:R03 站名:五股交流道連絡道三(縣107) 方向:往泰山



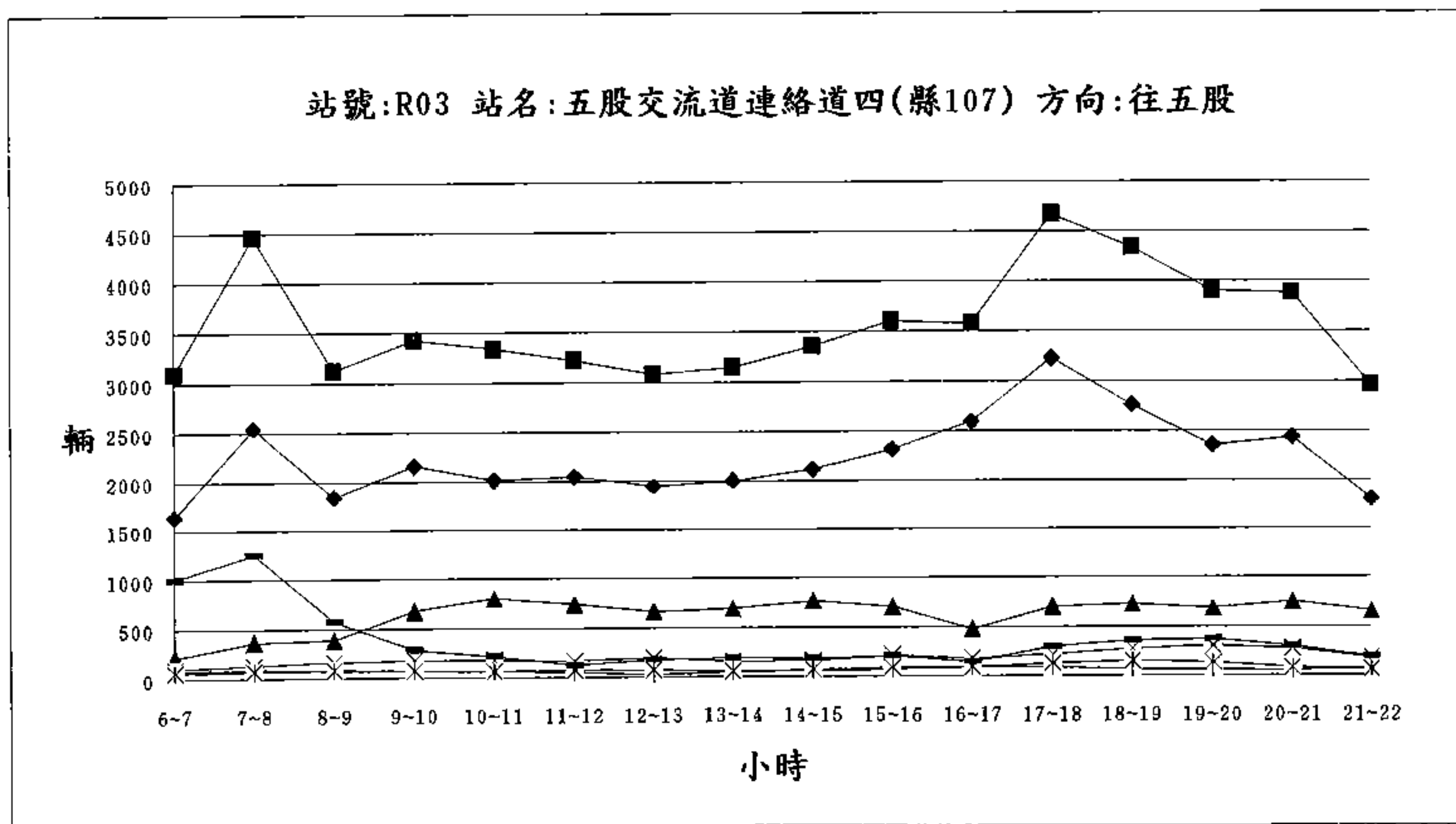
—◆— 小客車 —▲— 小貨車 —+— 大客車 —X— 大貨車 —*— 聯結車 —-— 機車 —■— PCU

站號:R03

站名:五股交流道連絡道四(縣107)

方向:往五股

時間	車種	小客車	小貨車	大客車	大貨車	聯結車	機車	合 輛 數	計 PCU
6~7		1641	216	73	101	62	1001	3094	2774
7~8		2543	362	92	137	70	1253	4457	4050
8~9		1840	390	70	167	86	569	3122	3085
9~10		2163	675	65	177	66	283	3429	3508
10~11		2015	804	62	178	60	219	3338	3439
11~12		2049	742	52	171	75	129	3218	3378
12~13		1944	665	25	198	67	183	3082	3203
13~14		2000	695	44	159	57	193	3148	3239
14~15		2118	766	52	162	65	188	3351	3462
15~16		2314	709	69	217	87	212	3608	3776
16~17		2597	474	90	181	88	149	3579	3772
17~18		3227	696	89	225	130	299	4666	4869
18~19		2761	727	59	277	158	355	4337	4565
19~20		2355	682	60	304	134	370	3905	4103
20~21		2432	748	50	276	79	296	3881	4015
21~22		1807	653	65	178	61	196	2960	3075
合 計		35806	10004	1017	3108	1345	5895	57175	58313

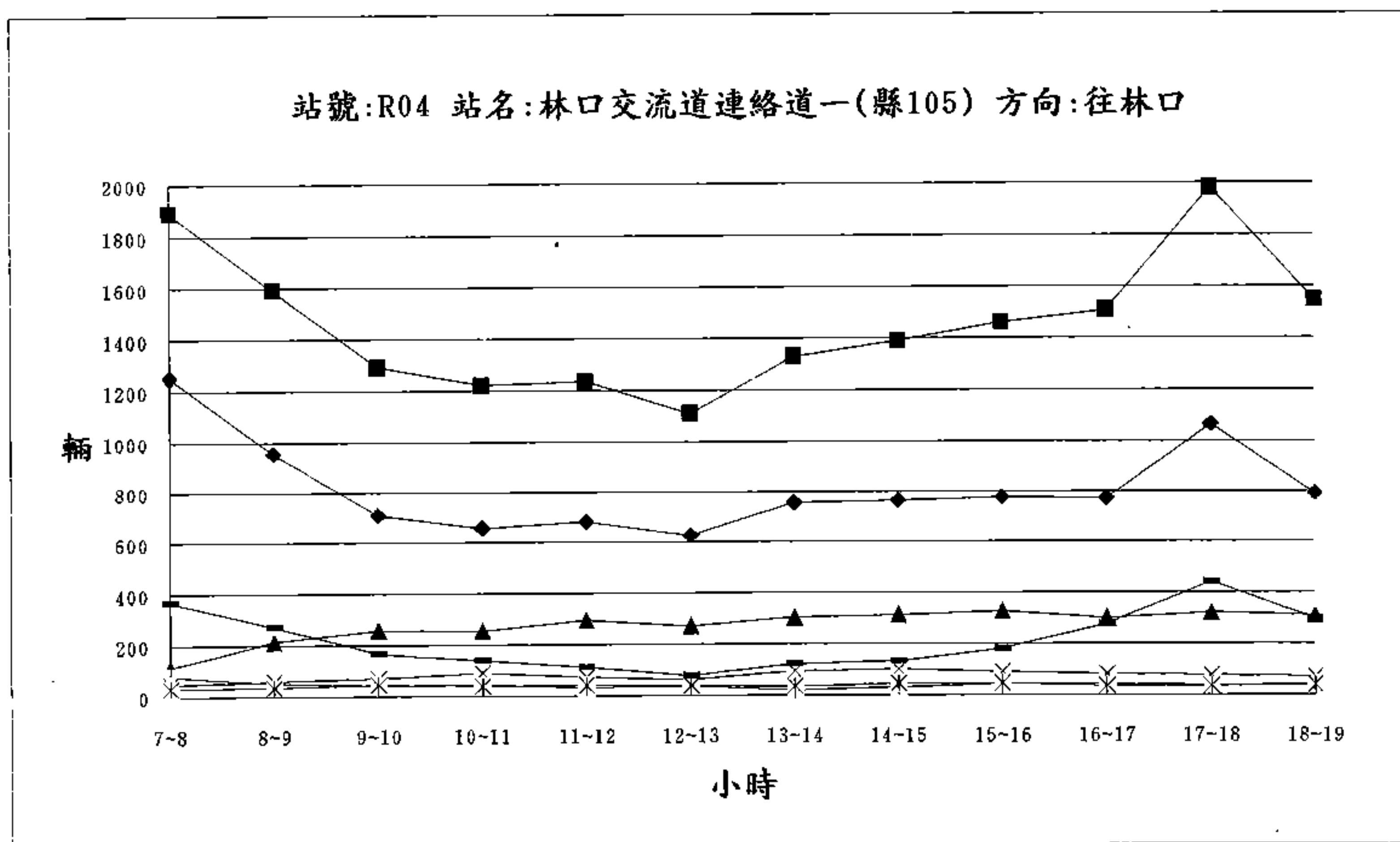


站號:R04

站名:林口交流道連絡道一(縣105)

方向:往林口

時間	車種	小客車	小貨車	大客車	大貨車	聯結車	機車	合 計 輛 數	計 PCU
7~8		1251	114	78	48	33	367	1891	1820
8~9		957	214	53	60	35	271	1590	1564
9~10		708	259	43	71	45	168	1294	1335
10~11		655	254	45	89	40	138	1221	1279
11~12		681	296	32	73	42	111	1235	1295
12~13		626	273	37	62	38	75	1111	1180
13~14		756	305	19	92	34	124	1330	1375
14~15		762	314	32	102	45	134	1389	1457
15~16		775	327	42	91	45	182	1462	1505
16~17		771	299	43	81	35	278	1507	1483
17~18		1065	322	38	77	36	442	1980	1871
18~19		790	311	41	71	37	295	1545	1509
合 計		9797	3288	503	917	465	2585	17555	17673



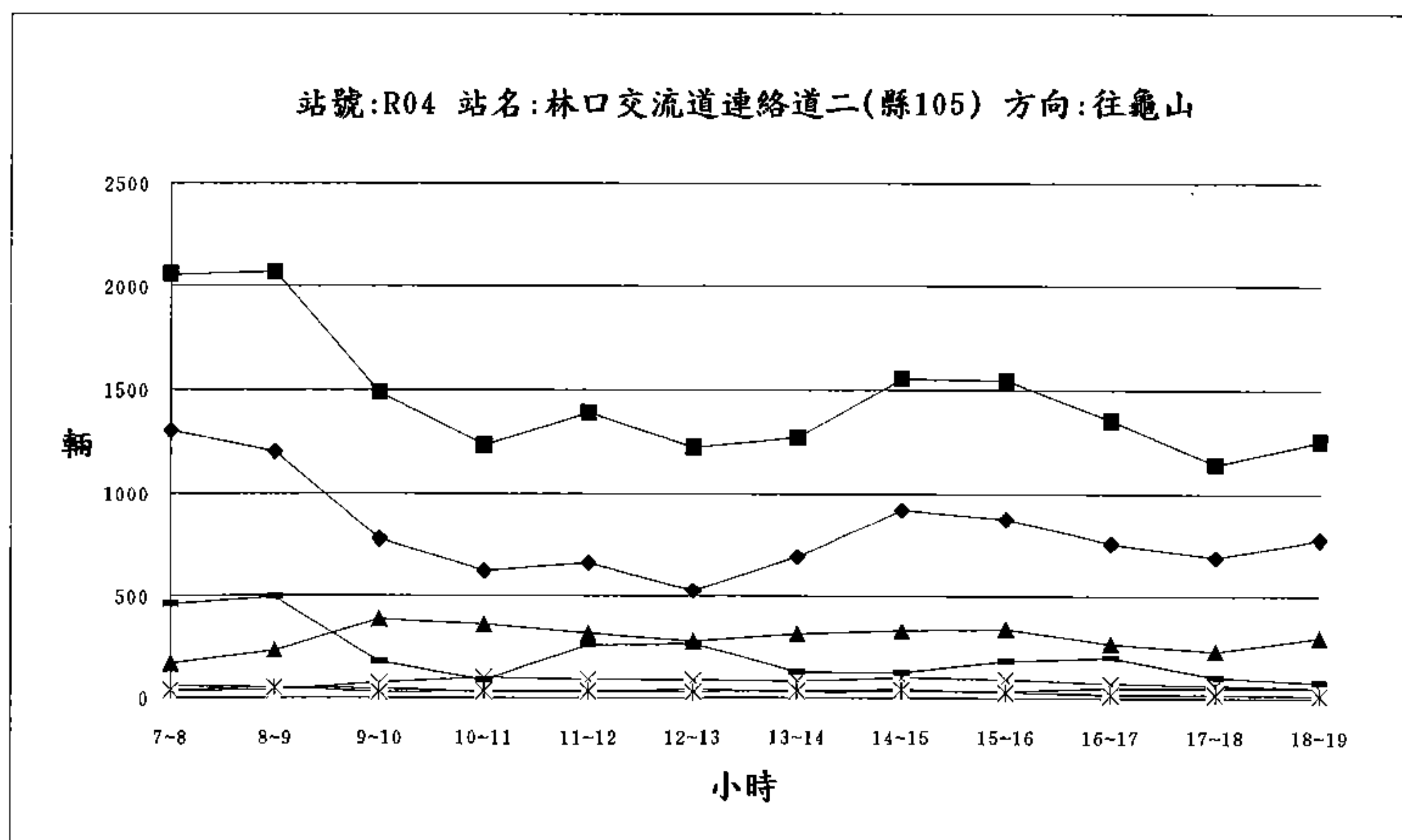
—◆— 小客車 —▲— 小貨車 —+— 大客車 —×— 大貨車 —*— 聯結車 — - — 機車 —■— PCU

站號:R04

站名:林口交流道連絡道二(縣105)

方向:往龜山

時間	車種	小客車	小貨車	大客車	大貨車	聯結車	機車	合 輛 數	計 PCU
7~8		1304	168	57	33	37	458	2057	1929
8~9		1204	232	51	37	50	495	2069	1941
9~10		774	389	44	75	26	178	1486	1496
10~11		619	363	32	103	30	89	1236	1304
11~12		659	320	26	93	33	260	1391	1370
12~13		526	277	40	89	27	267	1226	1198
13~14		691	315	28	82	33	126	1275	1317
14~15		921	333	29	101	39	127	1550	1610
15~16		875	339	30	93	27	182	1546	1557
16~17		756	269	46	70	17	199	1357	1341
17~18		686	231	48	61	16	101	1143	1171
18~19		774	299	48	48	10	76	1255	1280
合 計		9789	3535	479	885	345	2558	17591	17514

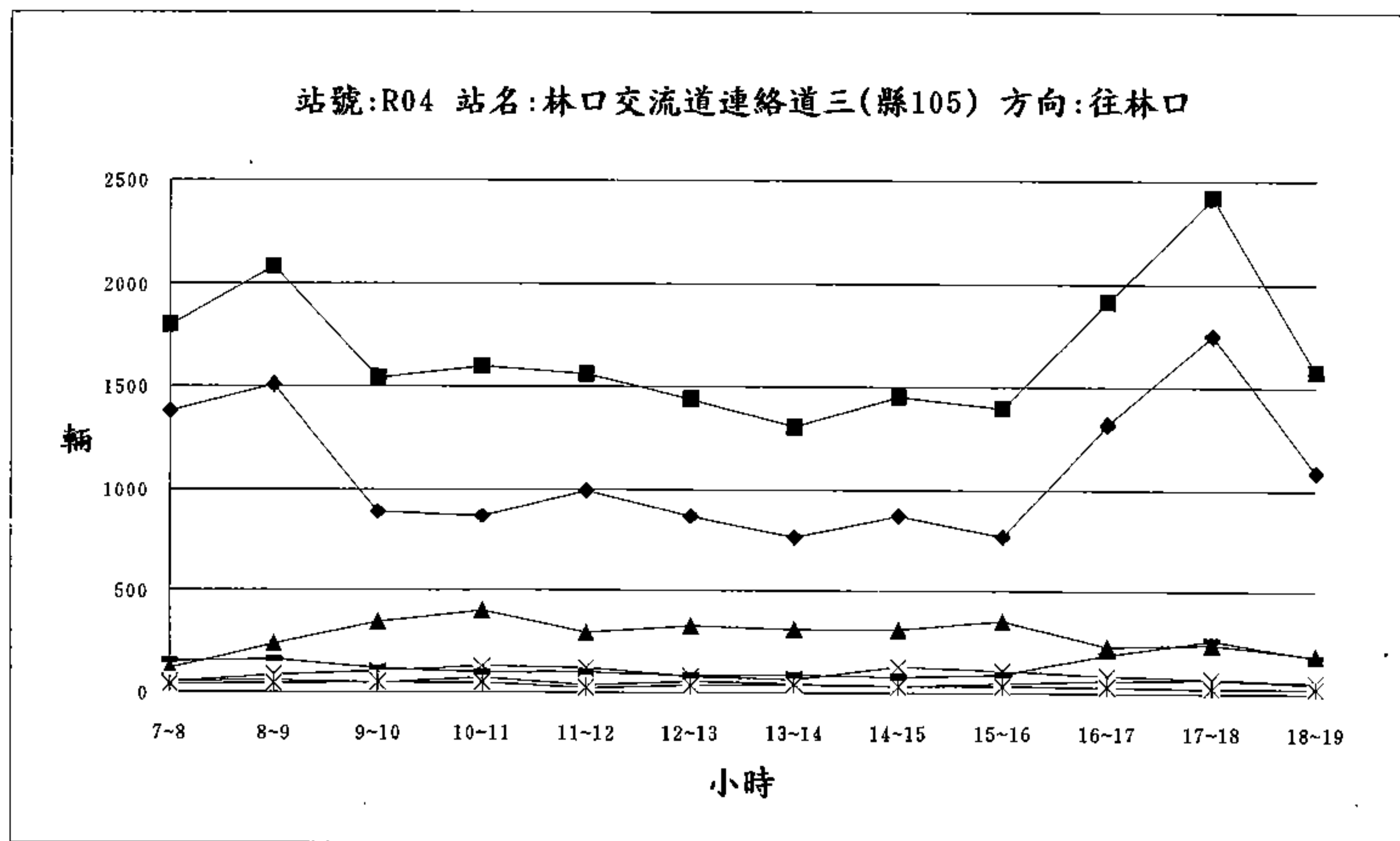


站號:R04

站名:林口交流道連絡道三(縣105)

方向:往林口

時間	車種	小客車	小貨車	大客車	大貨車	聯結車	機車	合 輛 數	計 PCU
7~8		1381	116	55	52	41	155	1800	1838
8~9		1506	235	56	82	45	160	2084	2141
9~10		884	346	46	102	48	115	1541	1630
10~11		863	401	71	125	46	95	1601	1721
11~12		992	293	36	119	25	98	1563	1629
12~13		863	327	53	78	37	82	1440	1520
13~14		760	310	44	65	41	86	1306	1379
14~15		867	310	35	128	35	78	1453	1548
15~16		766	354	48	104	34	90	1396	1478
16~17		1320	231	62	85	29	189	1916	1939
17~18		1753	241	68	72	25	259	2418	2396
18~19		1088	186	46	55	24	177	1576	1574
合 計		13043	3350	620	1067	430	1584	20094	20793



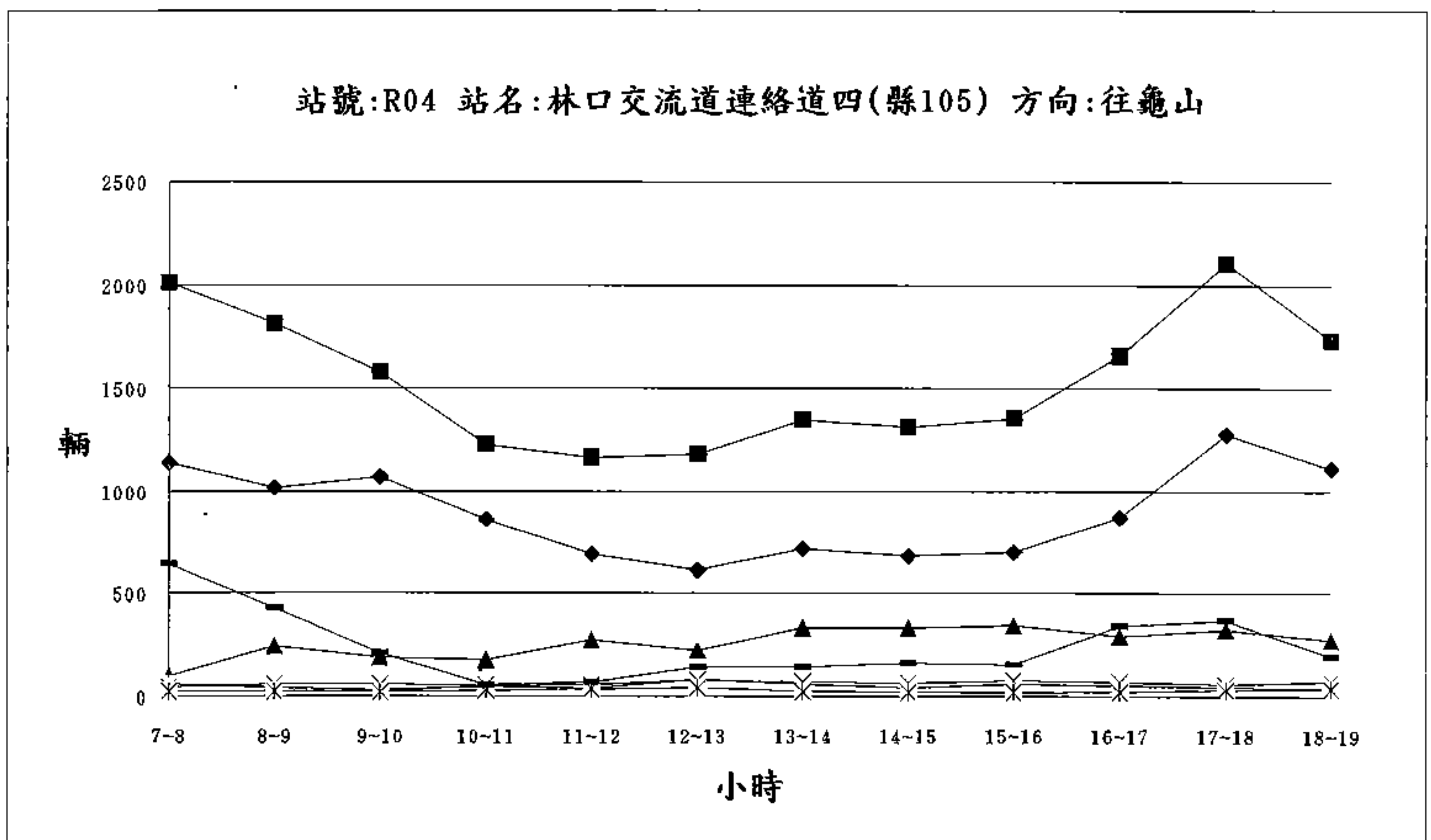
—◆— 小客車 —▲— 小貨車 —+— 大客車 —×— 大貨車 —*— 聯結車 — - — 機車 —■— PCU

站號:R04

站名:林口交流道連絡道四(縣105)

方向:往龜山

時間	車種	小客車	小貨車	大客車	大貨車	聯結車	機車	合 輛 數	計 PCU
7~8		1139	98	60	47	25	642	2011	1781
8~9		1017	244	41	58	25	428	1813	1686
9~10		1071	189	29	59	21	208	1577	1549
10~11		864	178	48	54	28	56	1228	1293
11~12		688	276	38	56	36	71	1165	1231
12~13		611	223	83	80	43	143	1183	1258
13~14		716	335	61	70	24	144	1350	1380
14~15		682	335	43	66	23	164	1313	1320
15~16		700	346	59	76	20	154	1355	1376
16~17		872	294	54	71	23	343	1657	1583
17~18		1279	324	47	58	31	368	2107	2022
18~19		1114	274	38	73	40	195	1734	1752
合 計		10753	3116	601	768	339	2916	18493	18231



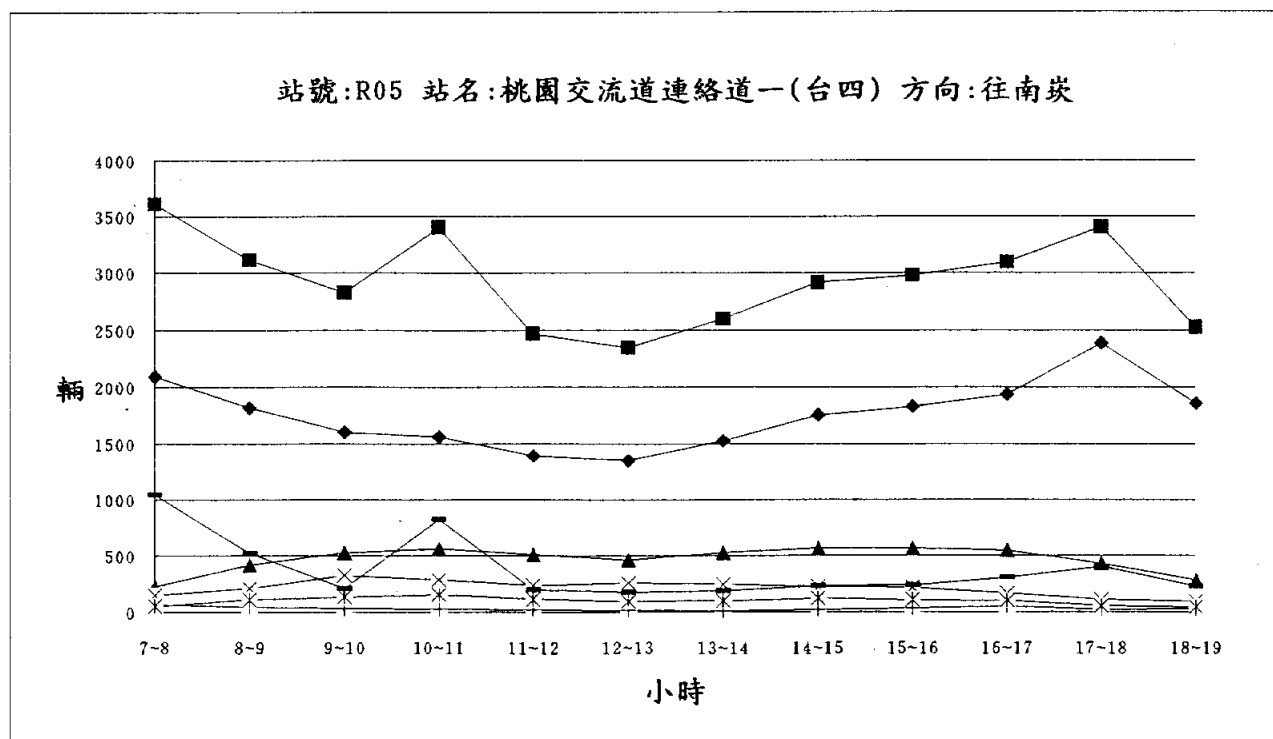
◆ 小客車 ▲ 小貨車 + 大客車 × 大貨車 * 聯結車 - - 機車 ■ PCU

站號:R05

站名:桃園交流道連絡道一(台四)

方向:往南崁

時間	車種	小客車	小貨車	大客車	大貨車	聯結車	機車	合 計 輛 數	計 PCU
7~8		2091	222	64	146	46	1041	3610	3264
8~9		1820	415	41	208	108	522	3114	3140
9~10		1605	526	29	321	132	208	2821	3090
10~11		1563	558	25	283	151	823	3403	3372
11~12		1391	510	20	238	112	195	2466	2666
12~13		1348	460	16	256	93	173	2346	2535
13~14		1524	526	12	247	99	188	2596	2780
14~15		1753	565	22	225	122	230	2917	3109
15~16		1827	564	33	211	102	238	2975	3131
16~17		1932	546	51	164	97	303	3093	3195
17~18		2386	430	23	108	56	402	3405	3354
18~19		1856	279	26	91	44	226	2522	2534
合 計		21096	5601	362	2498	1162	4549	35268	36170



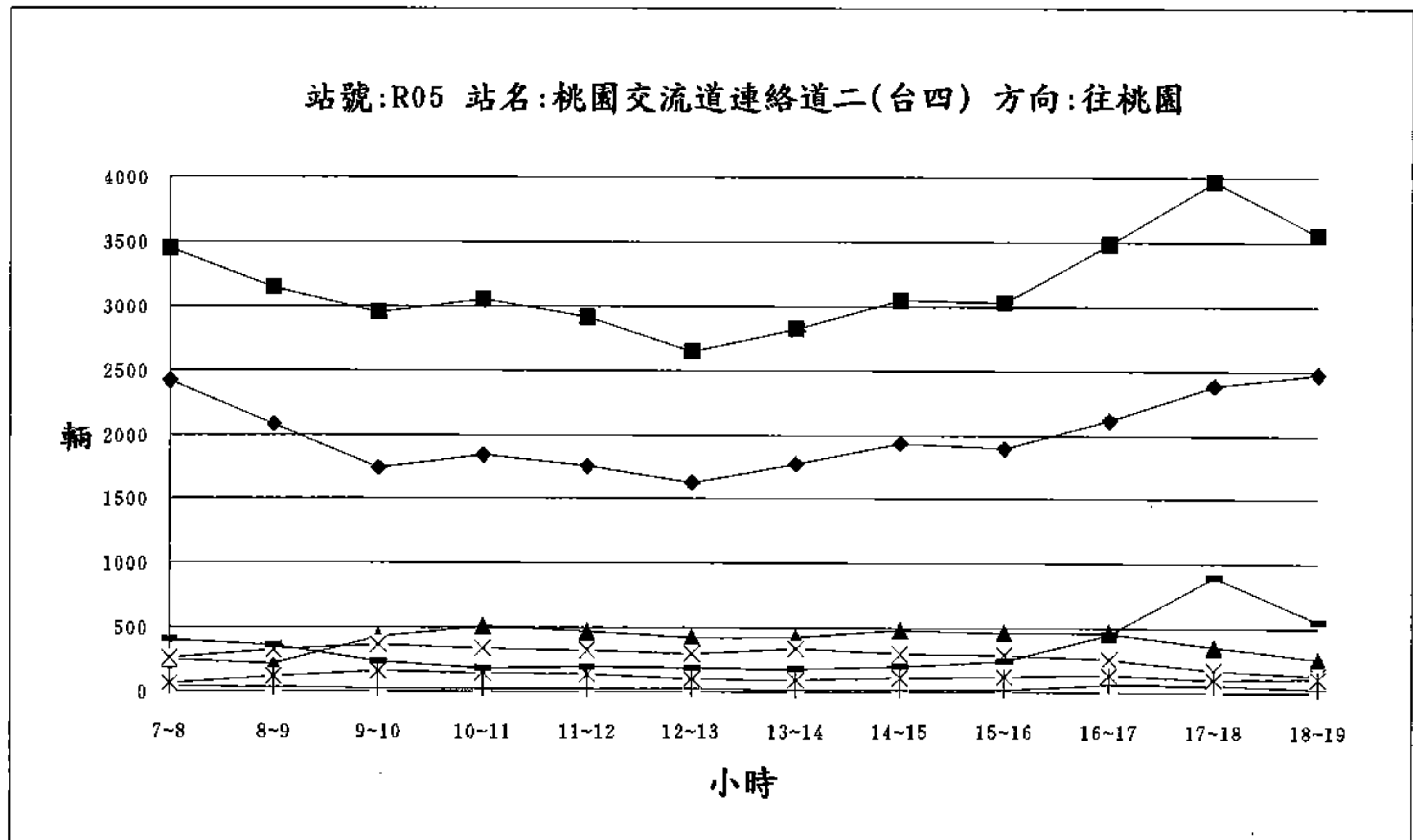
—◆— 小客車 —▲— 小貨車 —+— 大客車 —X— 大貨車 —*— 聯結車 —-— 機車 —■— PCU

站號:R05

站名:桃園交流道連絡道二(台四)

方向:往桃園

時間	車種	小客車	小貨車	大客車	大貨車	聯結車	機車	合 輛 數	計 PCU
7~8		2420	254	40	264	67	403	3448	3499
8~9		2083	219	34	327	120	361	3144	3324
9~10		1743	425	20	366	164	234	2952	3274
10~11		1846	508	22	342	148	187	3053	3364
11~12		1759	473	22	322	142	198	2916	3202
12~13		1624	421	20	296	100	184	2645	2861
13~14		1773	426	14	337	92	180	2822	3046
14~15		1937	481	17	301	112	202	3050	3276
15~16		1902	462	17	292	120	239	3032	3247
16~17		2119	460	61	256	138	451	3485	3625
17~18		2389	358	55	177	96	892	3967	3781
18~19		2475	264	28	132	108	547	3554	3523
合 計		24070	4751	350	3412	1407	4078	38068	40022



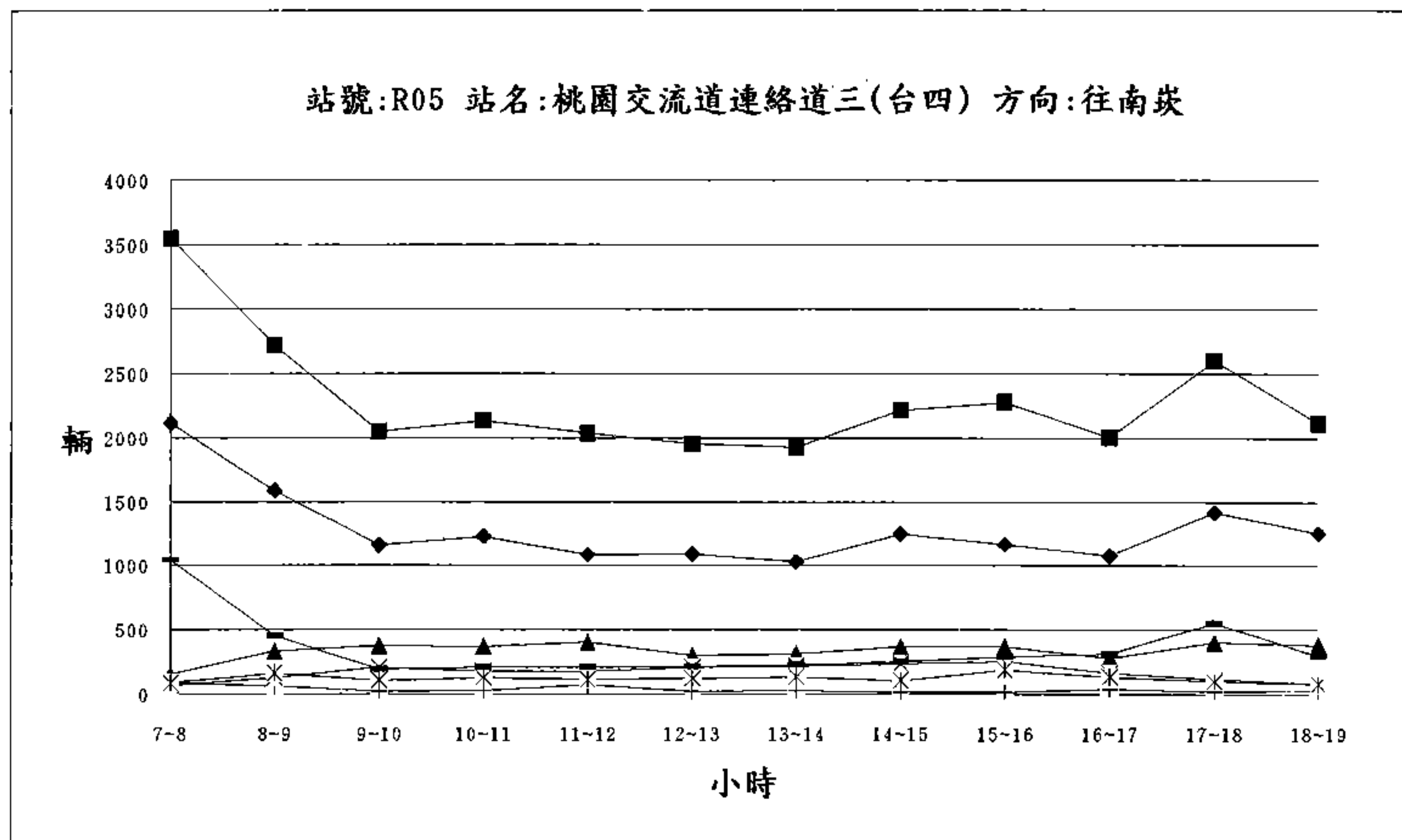
—◆— 小客車 —▲— 小貨車 —+— 大客車 —×— 大貨車 —*— 聯結車 — - — 機車 —■— PCU

站號:R05

站名:桃園交流道連絡道三(台四)

方向:往南崁

時間	車種	小客車	小貨車	大客車	大貨車	聯結車	機車	合 輛 數	計 PCU
7~8		2116	155	88	67	84	1039	3549	3233
8~9		1590	336	60	126	156	449	2717	2820
9~10		1157	371	20	205	104	193	2050	2222
10~11		1227	367	25	177	126	208	2130	2316
11~12		1080	398	68	173	114	205	2038	2227
12~13		1088	301	22	209	122	215	1957	2148
13~14		1024	314	25	212	132	221	1928	2134
14~15		1247	366	14	237	102	250	2216	2370
15~16		1161	368	16	251	188	288	2272	2544
16~17		1078	281	40	164	130	311	2004	2146
17~18		1414	398	19	116	100	550	2597	2540
18~19		1253	380	28	80	76	296	2113	2133
合 計		15435	4035	425	2017	1434	4225	27571	28833



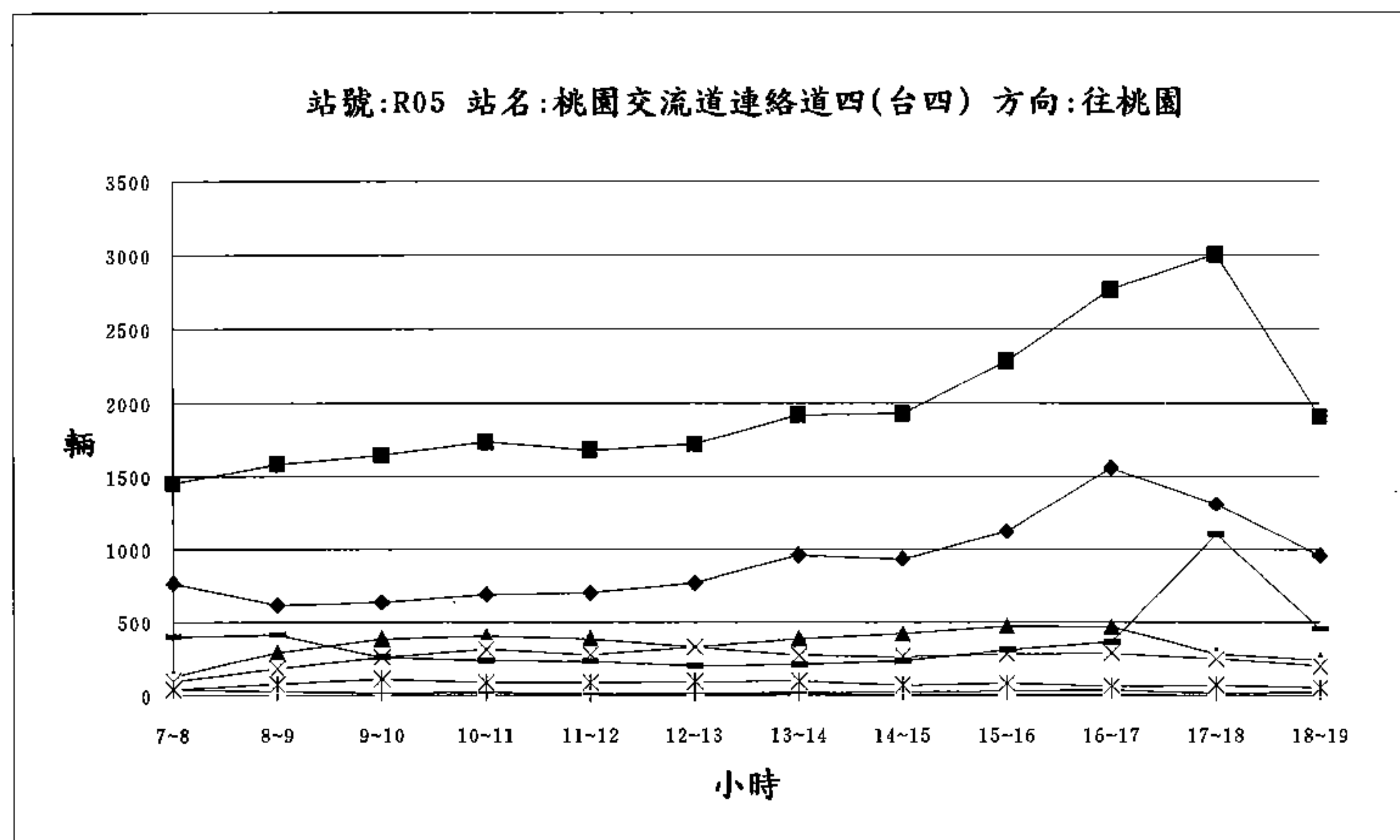
—◆— 小客車 —▲— 小貨車 —+— 大客車 —X— 大貨車 —*— 聯結車 —-.-— 機車 —■— PCU

站號:R05

站名:桃園交流道連絡道四(台四)

方向:往桃園

時間	車種	小客車	小貨車	大客車	大貨車	聯結車	機車	合 輛 數	計 PCU
7~8		766	123	38	94	37	392	1450	1376
8~9		614	286	23	176	76	408	1583	1593
9~10		634	377	15	256	110	252	1644	1819
10~11		688	398	20	310	88	232	1736	1917
11~12		700	380	10	272	87	227	1676	1834
12~13		768	325	16	325	89	196	1719	1925
13~14		960	377	15	266	95	203	1916	2098
14~15		930	416	21	258	69	232	1926	2053
15~16		1120	468	27	277	80	308	2280	2398
16~17		1559	463	33	284	64	360	2763	2838
17~18		1307	277	15	242	66	1098	3005	2684
18~19		958	237	20	195	50	449	1909	1867
合 計		11004	4127	253	2955	911	4357	23607	24402



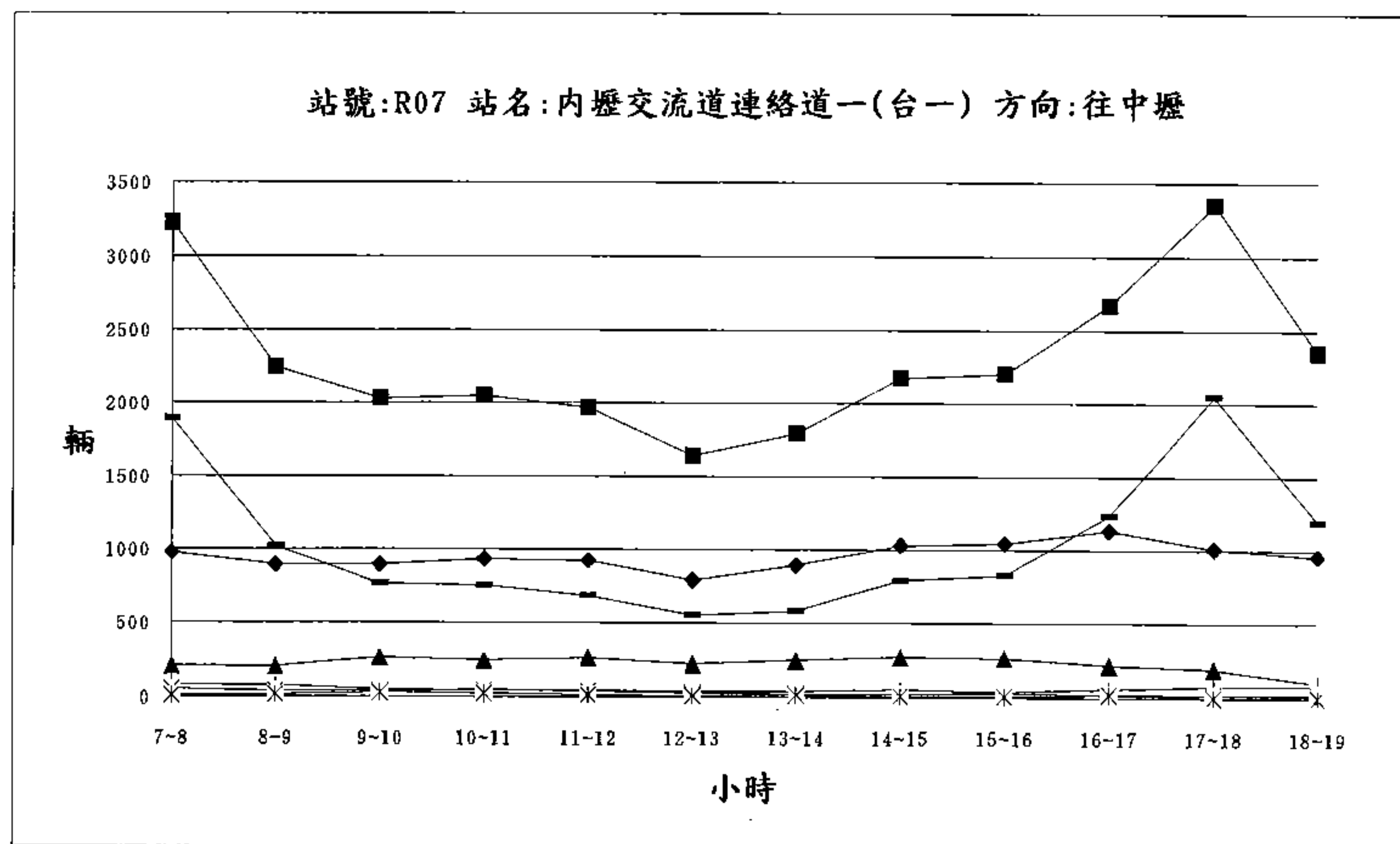
◆ 小客車 ▲ 小貨車 + 大客車 X 大貨車 * 聯結車 - 機車 ■ PCU

站號:R07

站名:內壢交流道連絡道一(台一)

方向:往中壢

時間	車種	小客車	小貨車	大客車	大貨車	聯結車	機車	合 輛 數	計 PCU
7~8		975	208	81	54	10	1896	3224	2359
8~9		892	203	75	40	12	1020	2242	1808
9~10		893	257	46	40	27	765	2028	1729
10~11		932	245	44	48	25	752	2046	1754
11~12		921	261	44	39	16	683	1964	1688
12~13		793	222	40	29	7	553	1644	1413
13~14		895	242	40	19	15	580	1791	1553
14~15		1027	268	51	22	10	792	2170	1826
15~16		1044	261	39	28	7	824	2203	1835
16~17		1127	215	59	24	19	1230	2674	2129
17~18		1007	191	78	21	4	2048	3349	2381
18~19		958	98	83	17	5	1190	2351	1814
合 計		11464	2671	680	381	157	12333	27686	22289



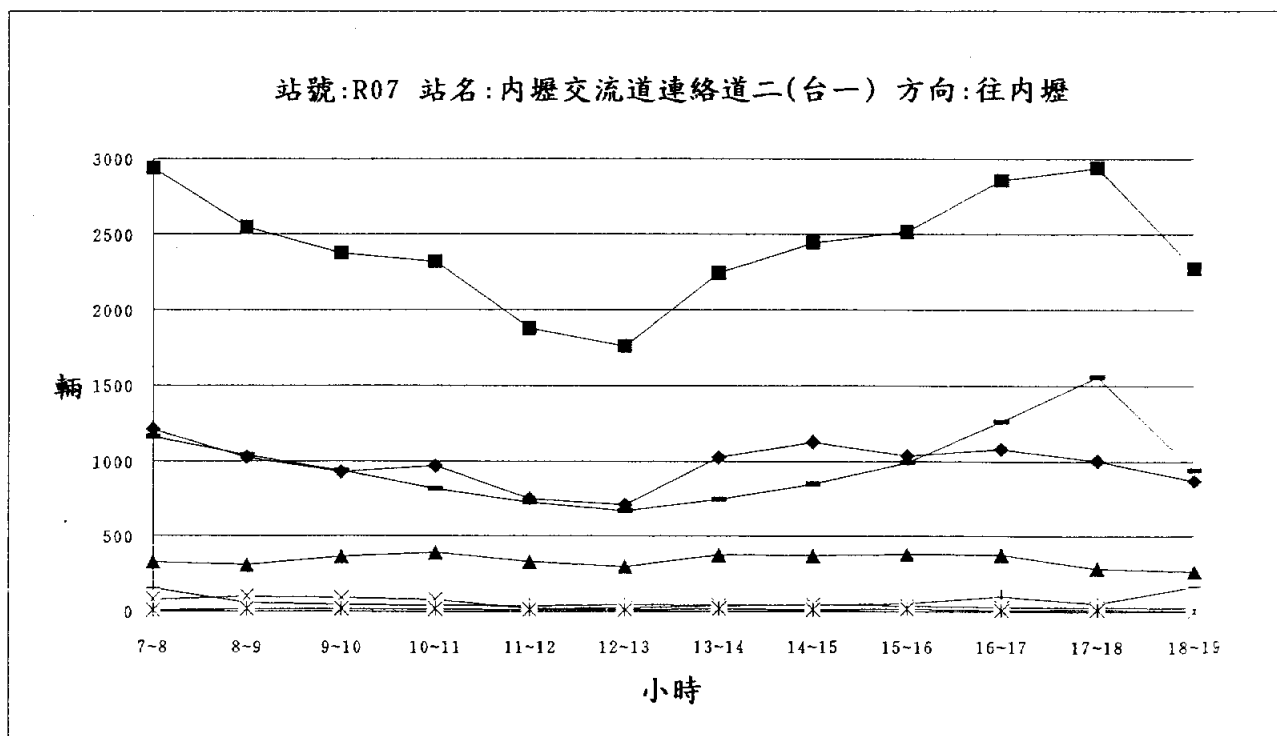
◆ 小客車 ▲ 小貨車 + 大客車 X 大貨車 * 聯結車 - 機車 ■ PCU

站號:R07

站名:內壢交流道連絡道二(台一)

方向:往內壢

時間	車種	小客車	小貨車	大客車	大貨車	聯結車	機車	合 輛 數	計 PCU
7~8		1213	323	151	79	7	1163	2936	2445
8~9		1024	309	58	97	16	1042	2546	2117
9~10		929	363	45	89	14	937	2377	1997
10~11		973	391	42	77	17	818	2318	1934
11~12		753	329	38	20	10	728	1878	1559
12~13		712	297	46	22	12	672	1761	1477
13~14		1030	372	42	38	14	750	2246	1932
14~15		1127	369	41	44	11	852	2444	2077
15~16		1038	378	51	37	18	993	2515	2057
16~17		1083	374	99	27	9	1265	2857	2342
17~18		1006	285	52	26	10	1559	2938	2417
18~19		874	265	163	23	5	944	2274	1942
合 計		11762	4055	828	579	143	11723	29090	24145



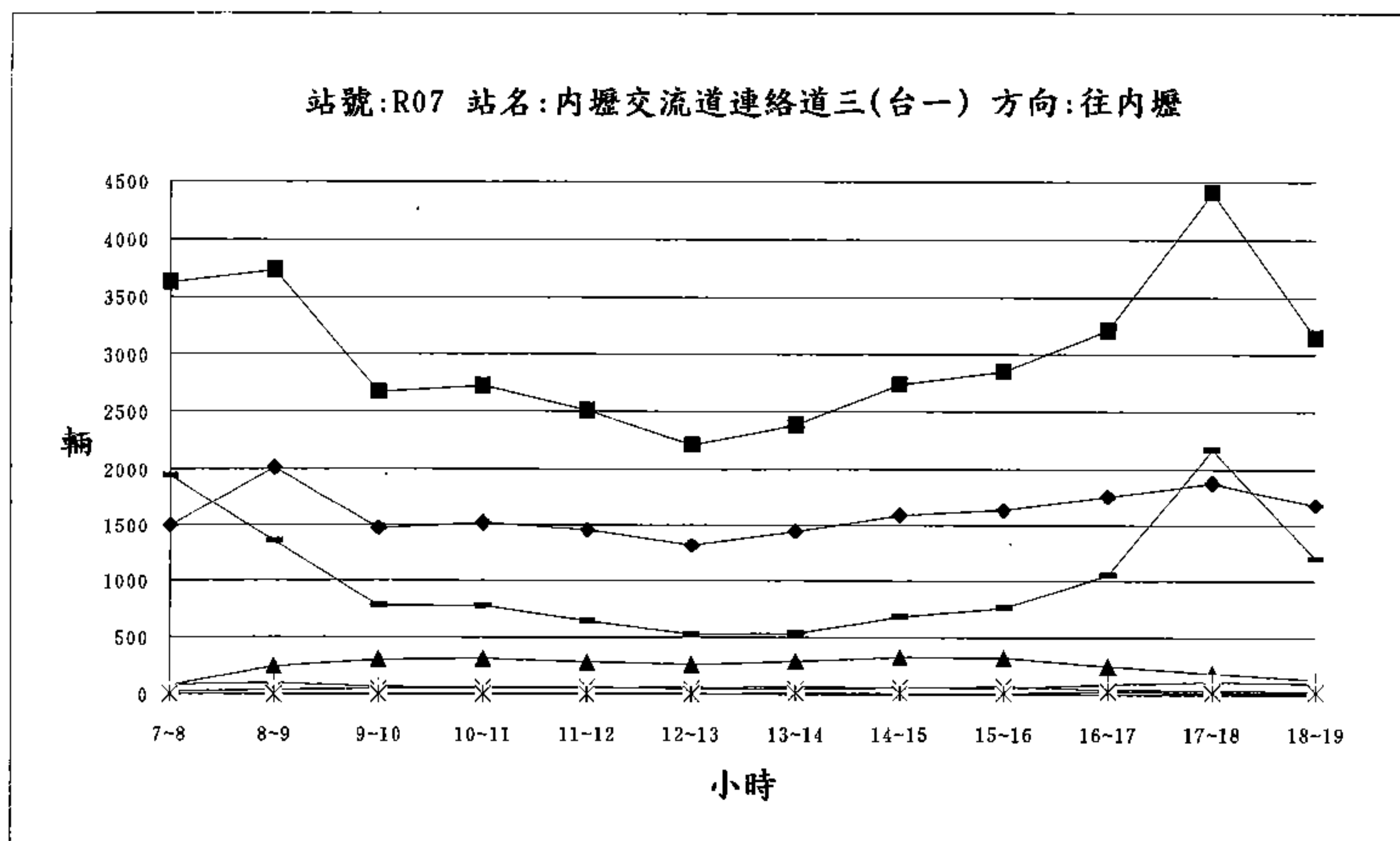
◆ 小客車 ▲ 小貨車 + 大客車 × 大貨車 * 聯結車 - - 機車 ■ PCU

站號:R07

站名:內壢交流道連絡道三(台一)

方向:往內壢

時間	車種	小客車	小貨車	大客車	大貨車	聯結車	機車	合 輛 數	計 PCU
7~8		1495	80	85	21	2	1943	3626	2711
8~9		2013	238	95	33	1	1355	3735	3123
9~10		1472	300	65	47	7	775	2666	2345
10~11		1516	312	57	59	6	776	2726	2405
11~12		1456	285	55	58	3	650	2507	2243
12~13		1318	259	59	47	2	526	2211	2004
13~14		1441	286	65	46	13	532	2383	2192
14~15		1589	328	62	59	13	686	2737	2474
15~16		1635	320	55	73	8	762	2853	2548
16~17		1760	248	90	43	23	1049	3213	2790
17~18		1881	185	112	37	16	2173	4404	3416
18~19		1677	126	97	30	15	1200	3145	2631
合 計		19253	2967	897	553	109	12427	36206	30882



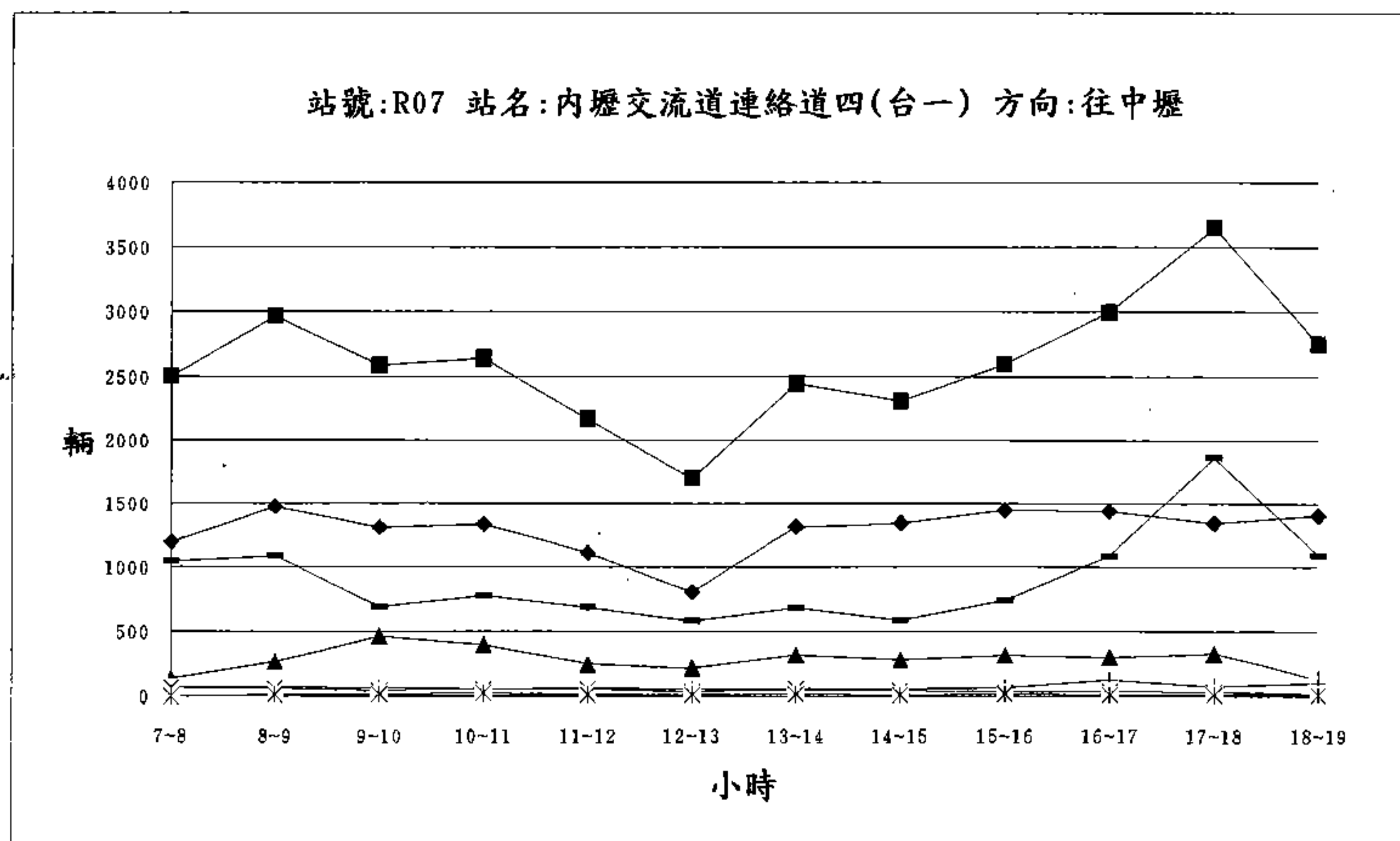
—◆— 小客車 —▲— 小貨車 —+— 大客車 —×— 大貨車 —*— 聯結車 —-— 機車 —■— PCU

站號:R07

站名:內壢交流道連絡道四(台一)

方向:往中壢

時間	車種	小客車	小貨車	大客車	大貨車	聯結車	機車	合 輛 數	計 PCU
7~8		1190	137	68	66	0	1043	2504	2050
8~9		1473	261	72	58	8	1089	2961	2494
9~10		1309	461	67	42	13	692	2584	2312
10~11		1334	397	56	56	20	777	2640	2338
11~12		1108	247	57	53	11	686	2162	1891
12~13		807	216	55	33	7	580	1698	1463
13~14		1311	318	48	60	17	688	2442	2178
14~15		1342	279	52	43	8	585	2309	2076
15~16		1442	313	62	31	13	739	2600	2297
16~17		1436	297	123	37	11	1089	2993	2545
17~18		1343	328	78	32	8	1860	3649	2786
18~19		1403	129	101	16	10	1091	2750	2278
合 計		15498	3383	839	527	126	10919	31292	26708



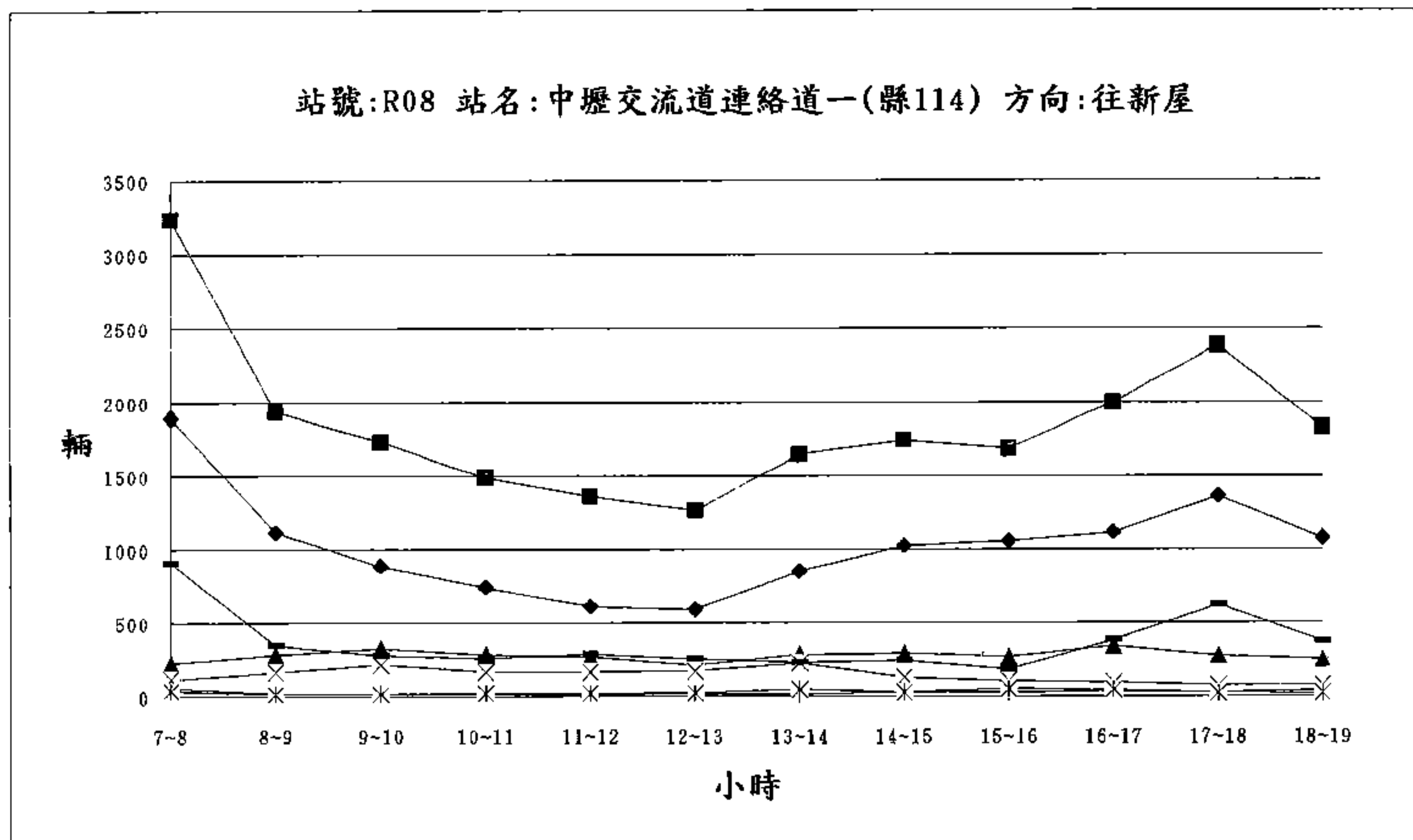
◆ 小客車 ▲ 小貨車 + 大客車 × 大貨車 * 聯結車 - - 機車 ■ PCU

站號:R08

站名:中壢交流道連絡道一(縣114)

方向:往新屋

時間	車種	小客車	小貨車	大客車	大貨車	聯結車	機車	合 計 輛 數	計 PCU
7~8		1895	223	58	116	36	907	3235	2923
8~9		1114	284	20	163	12	344	1937	1875
9~10		884	325	18	215	14	280	1736	1734
10~11		741	284	20	166	18	258	1487	1478
11~12		609	269	11	166	18	288	1361	1333
12~13		590	212	12	172	24	256	1266	1266
13~14		848	282	12	227	48	229	1646	1723
14~15		1021	293	27	128	30	244	1743	1744
15~16		1055	269	28	105	50	180	1687	1739
16~17		1112	339	31	96	44	378	2000	1941
17~18		1360	272	29	77	22	620	2380	2156
18~19		1077	251	39	76	18	369	1830	1730
合 計		12306	3303	305	1707	334	4353	22308	21642



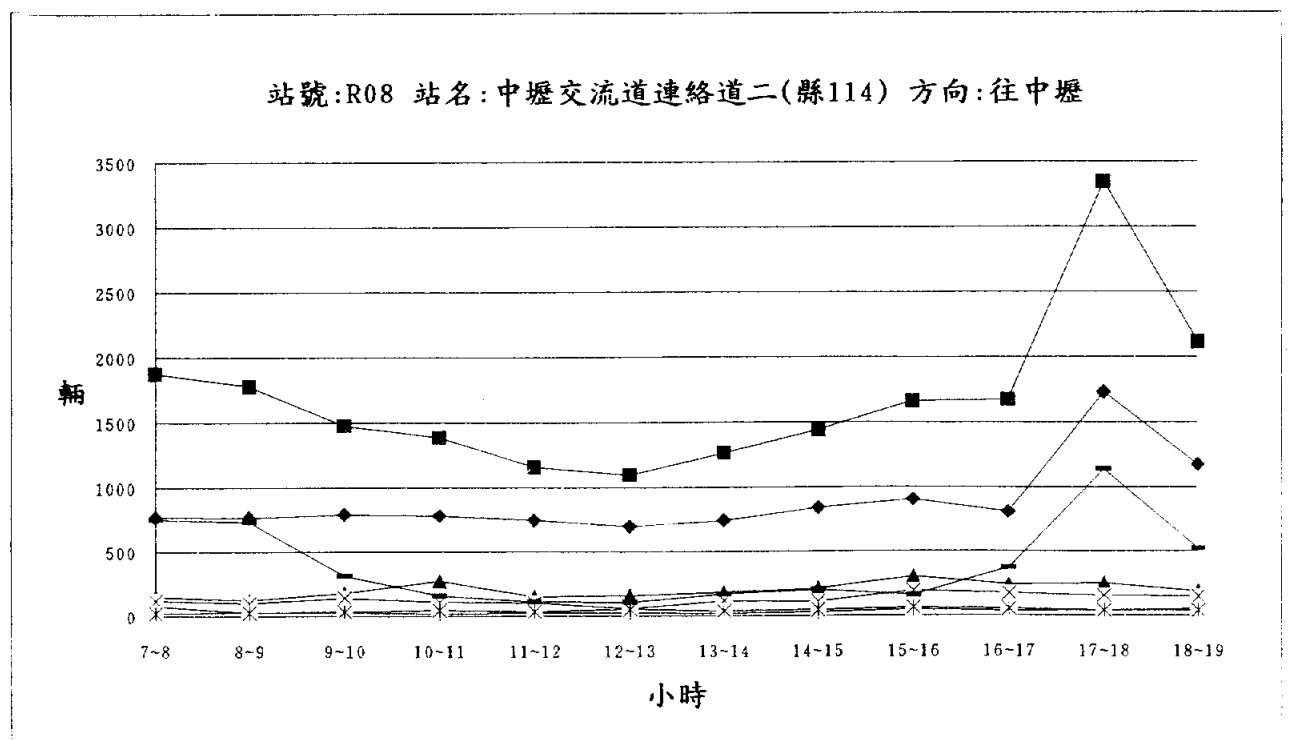
◆ 小客車 ▲ 小貨車 + 大客車 × 大貨車 * 聯結車 - 機車 ■ PCU

站號:R08

站名:中壢交流道連絡道二(縣114)

方向:往中壢

時間	車種	小客車	小貨車	大客車	大貨車	聯結車	機車	合 輛 數	計 PCU
7~8		767	147	74	118	22	748	1876	1631
8~9		762	126	30	98	30	731	1777	1521
9~10		786	176	27	140	34	310	1473	1453
10~11		780	272	18	112	46	157	1385	1441
11~12		746	148	22	98	31	111	1156	1207
12~13		698	157	24	58	53	106	1096	1164
13~14		741	182	20	114	37	168	1262	1301
14~15		840	212	26	112	49	203	1442	1483
15~16		905	300	47	190	62	157	1661	1794
16~17		805	240	34	170	54	368	1671	1670
17~18		1730	247	40	152	36	1139	3344	2925
18~19		1173	187	51	148	40	517	2116	2017
合 計		10733	2394	413	1510	494	4715	20259	19607



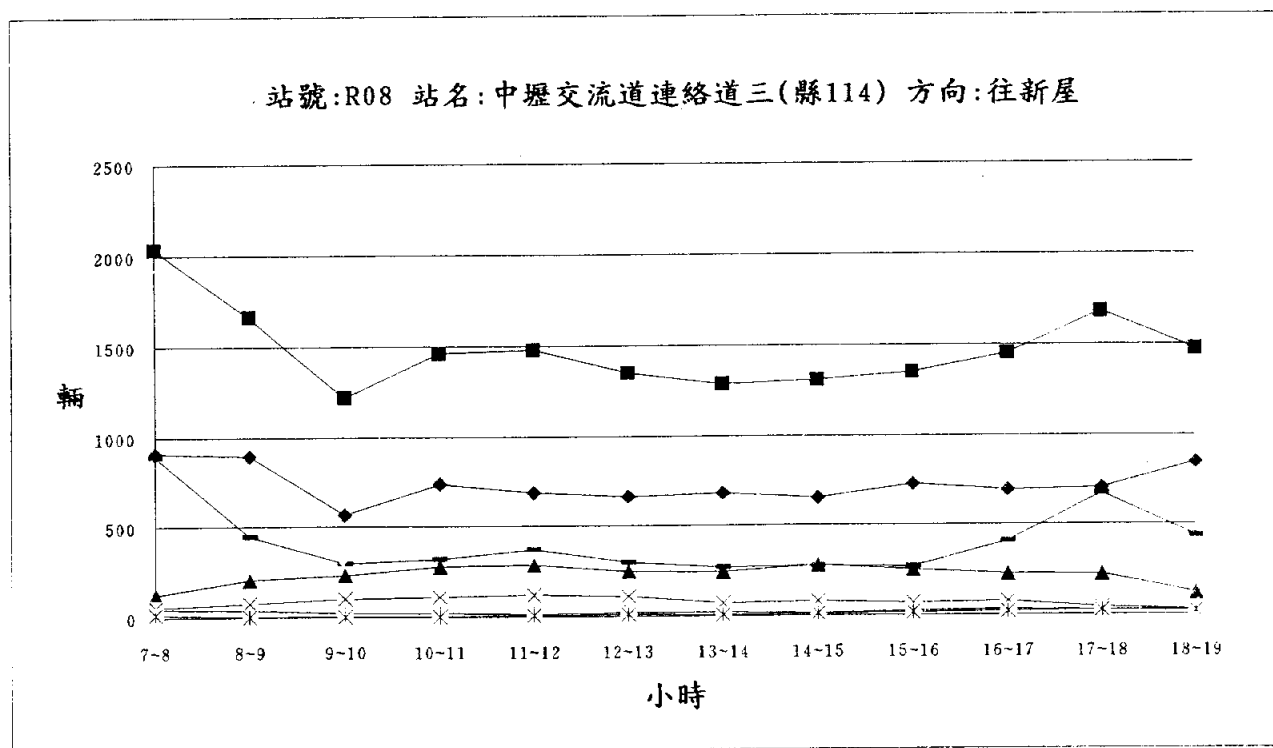
◆ 小客車 ▲ 小貨車 + 大客車 X 大貨車 * 聯結車 - 機車 ■ PCU

站號:R08

站名:中壢交流道連絡道三(縣114)

方向:往新屋

時間	車種	小客車	小貨車	大客車	大貨車	聯結車	機車	合 輛 數	計 PCU
7~8		910	121	45	55	12	892	2035	1657
8~9		894	206	36	76	4	447	1663	1502
9~10		567	231	19	98	4	295	1214	1131
10~11		735	277	20	110	2	319	1463	1372
11~12		685	283	13	120	6	371	1478	1368
12~13		662	247	21	109	11	299	1349	1281
13~14		680	243	19	70	7	266	1285	1207
14~15		652	278	14	79	11	275	1309	1235
15~16		726	250	25	67	14	268	1350	1283
16~17		693	226	31	74	19	408	1451	1328
17~18		703	223	22	39	22	673	1682	1409
18~19		849	120	27	27	18	435	1476	1313
合 計		8756	2705	292	924	130	4948	17755	16086

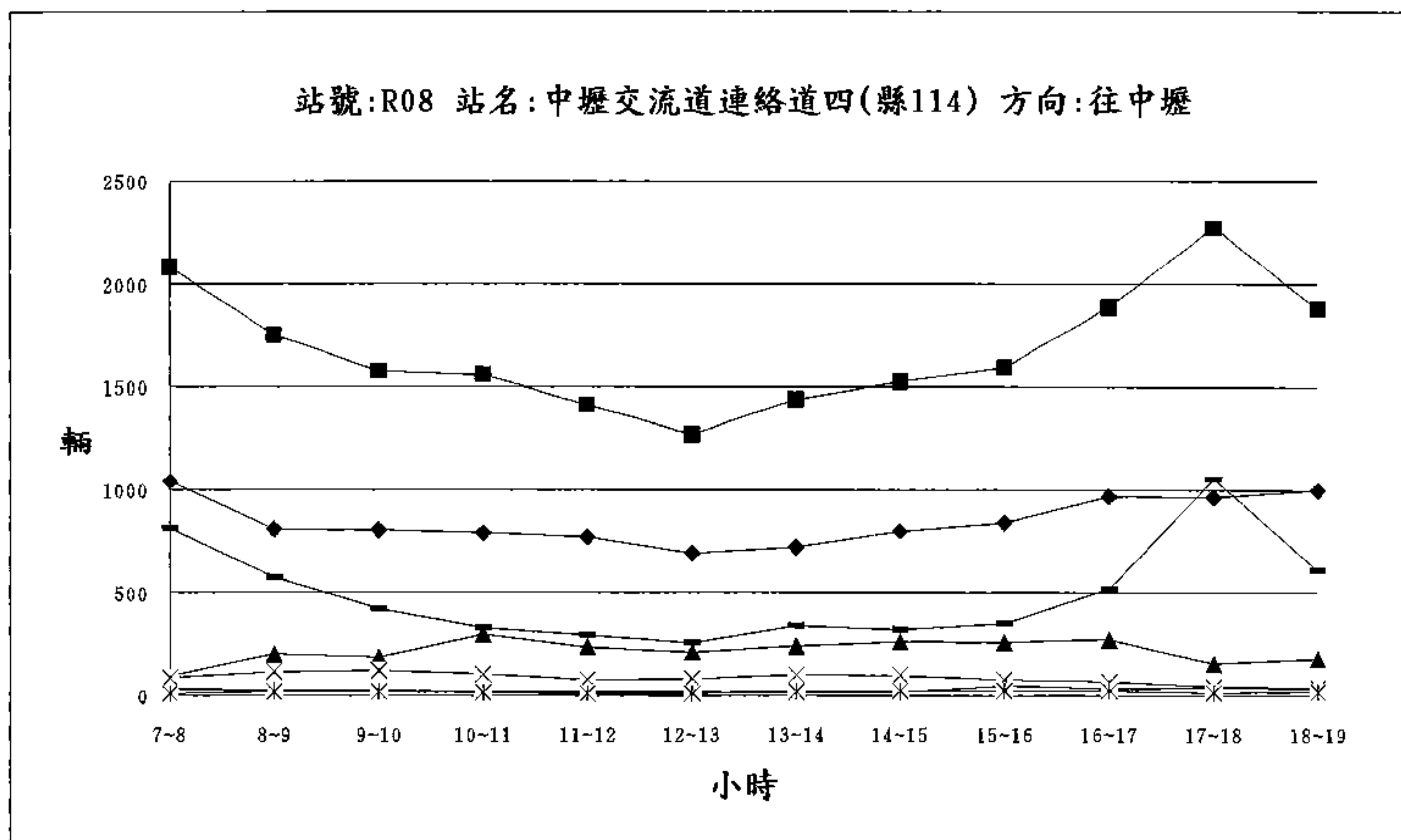


站號:R08

站名:中壢交流道連絡道四(縣114)

方向:往中壢

時間	車種	小客車	小貨車	大客車	大貨車	聯結車	機車	合 輛 數	計 PCU
7~8		1040	95	32	90	10	813	2080	1750
8~9		810	206	27	115	20	576	1754	1567
9~10		805	189	24	123	18	421	1580	1470
10~11		793	298	18	106	13	330	1558	1475
11~12		772	237	19	80	11	295	1414	1333
12~13		692	213	21	81	11	257	1275	1214
13~14		725	243	12	103	21	338	1442	1362
14~15		800	262	17	100	24	323	1526	1459
15~16		840	261	47	77	24	348	1597	1521
16~17		969	275	34	68	25	517	1888	1718
17~18		964	158	36	43	13	1054	2268	1800
18~19		997	181	35	39	18	612	1882	1640
合 計		10207	2618	322	1025	208	5884	20264	18309



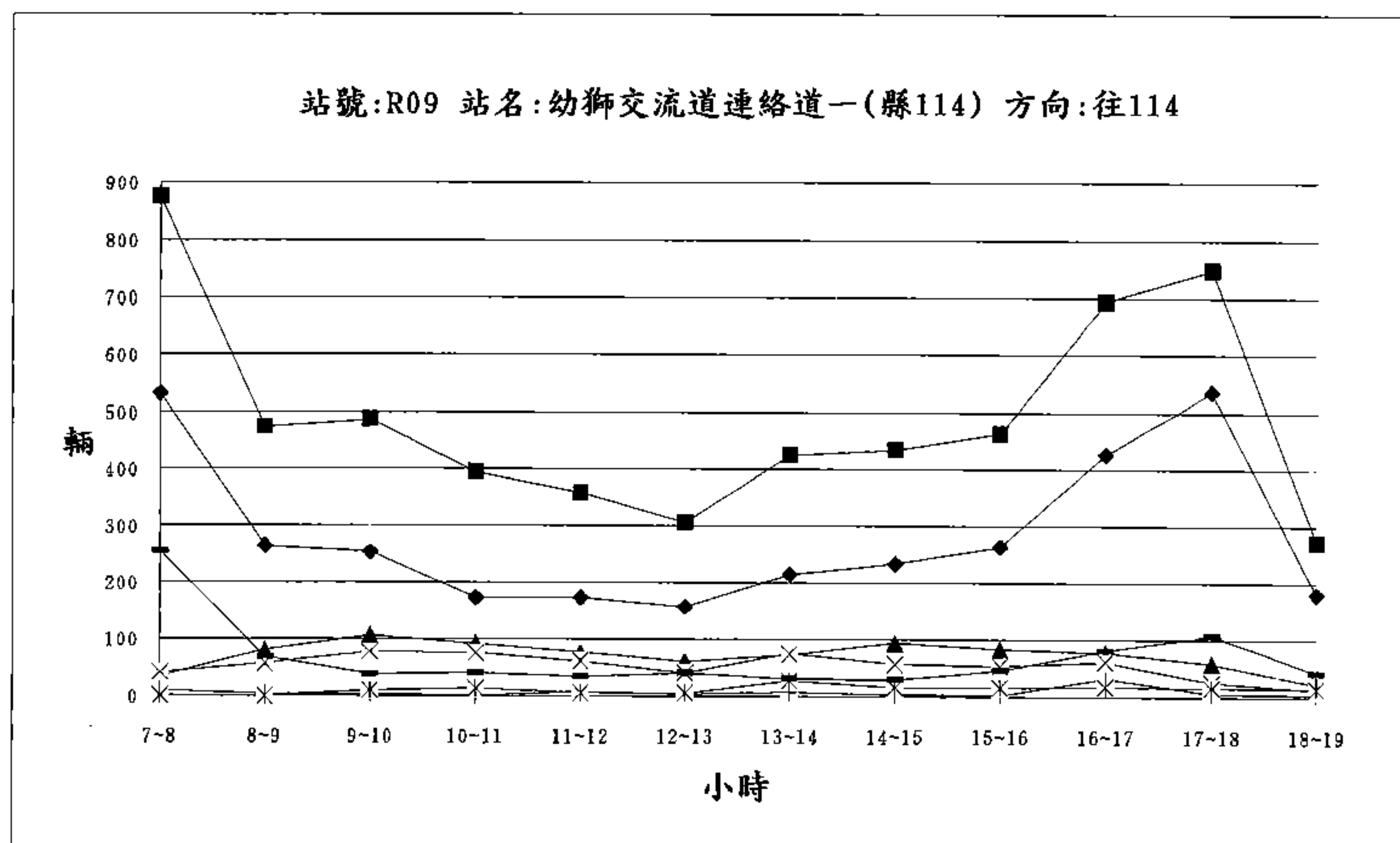
—◆— 小客車 —▲— 小貨車 —+— 大客車 —×— 大貨車 —*— 聯結車 —-— 機車 —■— PCU

站號:R09

站名:幼獅交流道連絡道一(縣114)

方向:往114號

時間	車種	小客車	小貨車	大客車	大貨車	聯結車	機車	合 輛 數	計 PCU
7~8		532	35	10	41	1	256	875	774
8~9		265	80	3	57	0	68	473	469
9~10		254	106	2	77	10	38	487	523
10~11		173	91	1	75	13	41	394	431
11~12		173	77	7	60	6	35	358	383
12~13		157	60	3	41	5	40	306	316
13~14		215	71	7	74	27	31	425	491
14~15		235	93	4	57	16	30	435	475
15~16		265	82	2	53	16	45	463	492
16~17		428	76	32	60	17	80	693	725
17~18		537	58	6	25	16	107	749	735
18~19		180	22	3	12	14	42	273	281
合 計		3414	851	80	632	141	813	5931	6095



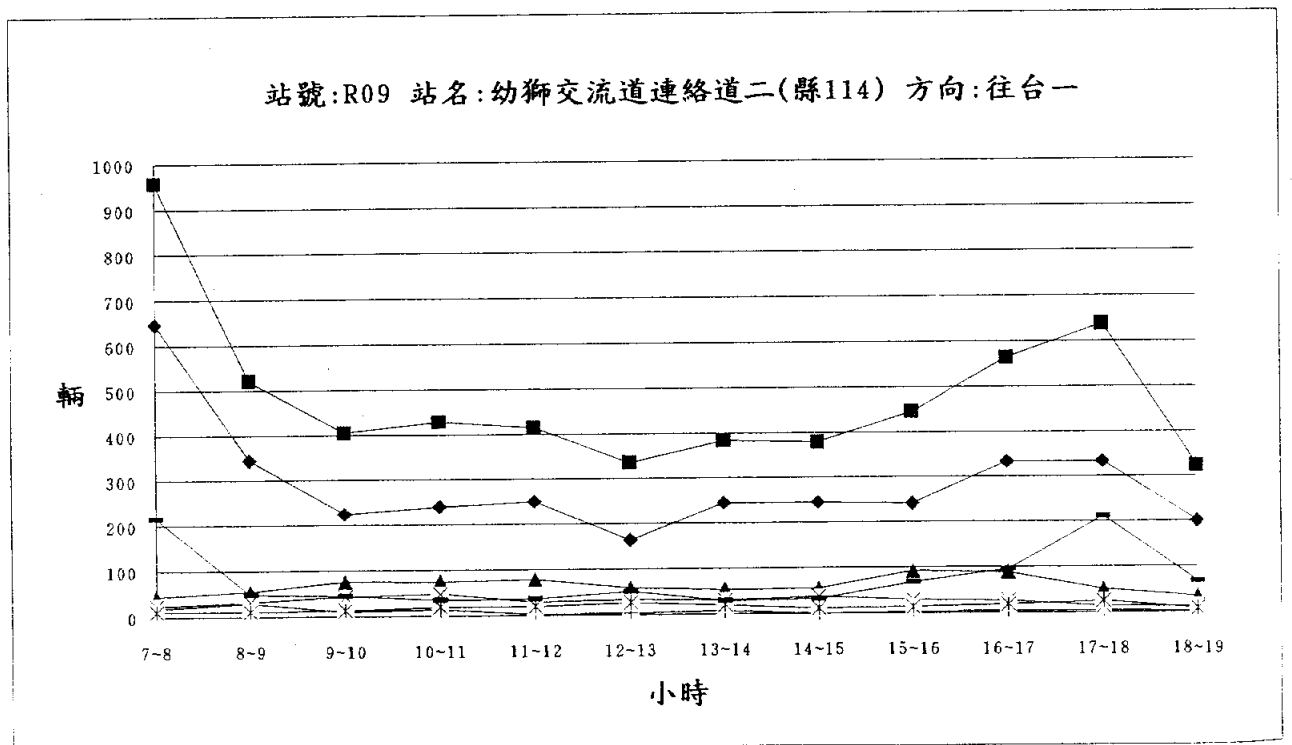
—◆— 小客車 —▲— 小貨車 —+— 大客車 —×— 大貨車 —*— 聯結車 —-— 機車 —■— PCU

站號:R09

站名:幼獅交流道連絡道二(縣114)

方向:往台一

時間	車種	小客車	小貨車	大客車	大貨車	聯結車	機車	合 輛 數	計 PCU
7~8		647	43	18	23	11	215	957	887
8~9		345	55	29	32	11	48	520	543
9~10		224	75	9	42	12	43	405	427
10~11		239	74	14	48	19	34	428	471
11~12		249	78	3	29	19	36	414	441
12~13		163	59	4	33	26	50	335	368
13~14		244	54	7	30	19	29	383	416
14~15		244	55	0	37	11	32	379	398
15~16		242	92	2	28	14	67	445	448
16~17		333	88	4	26	18	95	564	559
17~18		334	51	4	13	24	212	638	577
18~19		200	34	3	12	8	67	324	310
合 計		3464	758	97	353	192	928	5792	5845

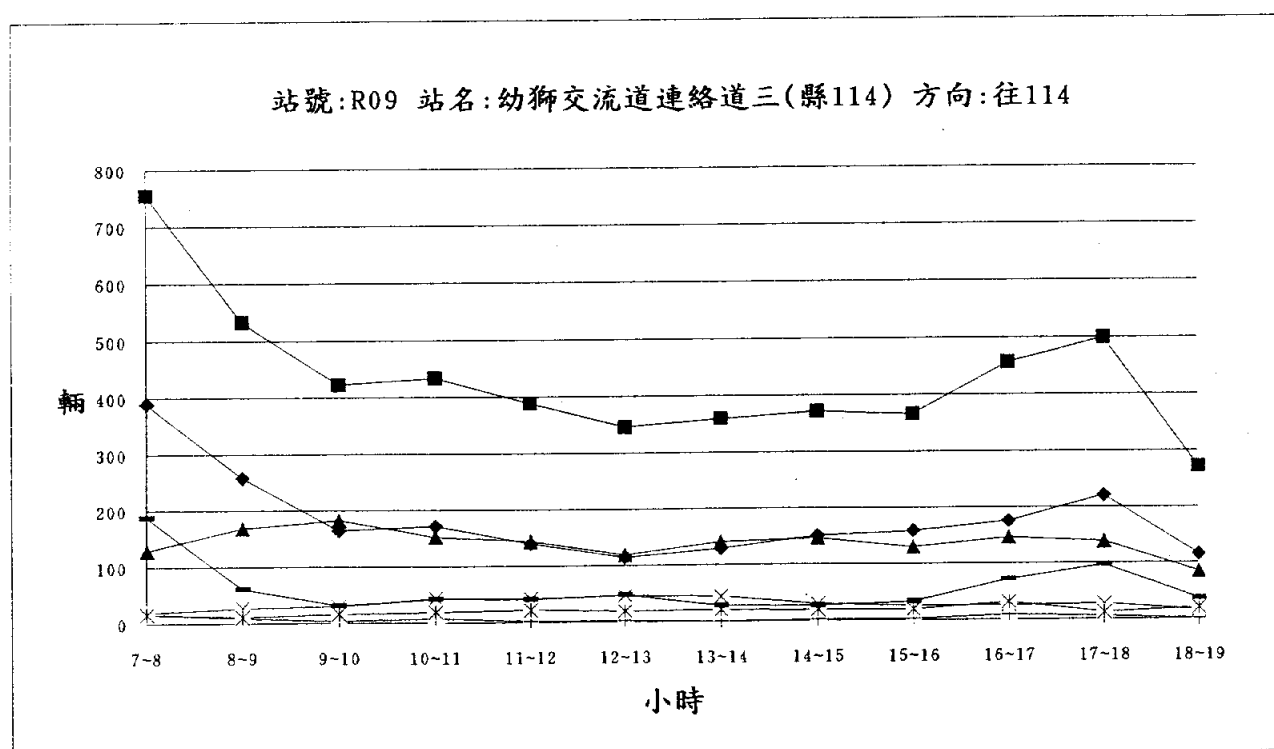


站號:R09

站名:幼獅交流道連絡道三(縣114)

方向:往114號

時間	車種	小客車	小貨車	大客車	大貨車	聯結車	機車	合 輛 數	計 PCU
7~8		389	128	16	19	15	188	755	701
8~9		258	168	9	26	11	60	532	536
9~10		164	182	3	29	15	30	423	447
10~11		171	152	8	43	18	42	434	466
11~12		139	144	2	41	22	40	388	423
12~13		114	118	2	46	19	47	346	375
13~14		128	140	0	44	20	27	359	398
14~15		150	146	2	29	18	26	371	401
15~16		158	130	2	25	18	33	366	390
16~17		176	146	9	25	30	71	457	484
17~18		221	138	5	27	12	96	499	485
18~19		115	84	1	15	20	36	271	291
合 計		2183	1676	59	369	218	696	5201	5397



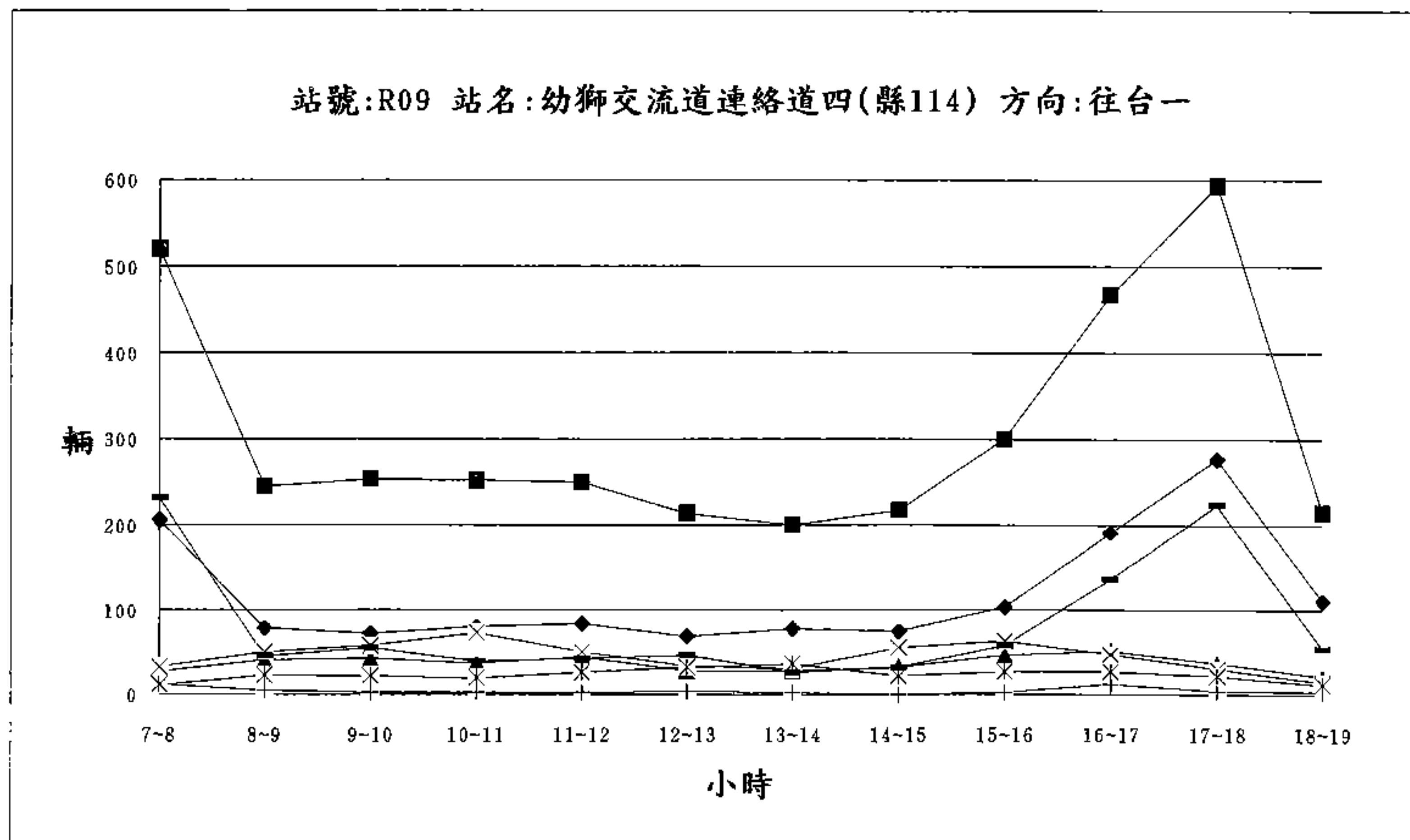
—◆— 小客車 —▲— 小貨車 —+— 大客車 —×— 大貨車 —*— 聯結車 —-— 機車 —■— PCU

站號:R09

站名:幼獅交流道連絡道四(縣114)

方向:往台一

時間	車種	小客車	小貨車	大客車	大貨車	聯結車	機車	合 輛 數	計 PCU
7~8		206	27	12	33	11	231	520	444
8~9		79	41	5	51	23	46	245	285
9~10		72	43	2	58	22	56	253	288
10~11		81	37	2	73	20	39	252	300
11~12		84	44	2	51	26	43	250	294
12~13		69	28	3	34	32	47	213	256
13~14		78	28	2	30	36	26	200	257
14~15		75	32	0	56	22	32	217	262
15~16		104	47	2	63	27	58	301	345
16~17		191	52	12	48	27	137	467	469
17~18		277	37	4	30	22	223	593	532
18~19		111	21	3	15	11	54	215	214
合 計		1427	437	49	542	279	992	3726	3946



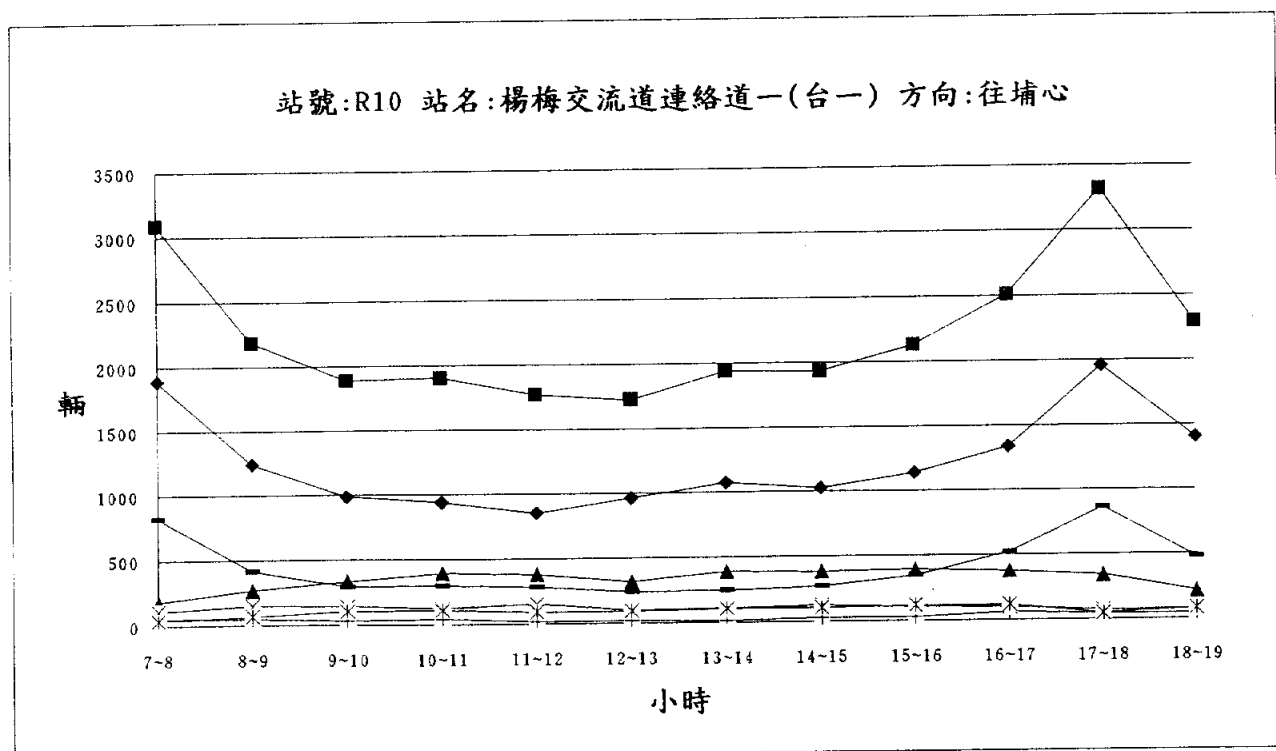
—◆— 小客車 —▲— 小貨車 —+— 大客車 —×— 大貨車 —*— 聯結車 —-— 機車 —■— PCU

站號:R10

站名:楊梅交流道連絡道一(台一)

方向:往埔心

時間	車種	小客車	小貨車	大客車	大貨車	聯結車	機車	合 輛 數	計 PCU
7~8		1887	184	51	108	38	820	3088	2815
8~9		1238	269	48	147	69	414	2185	2179
9~10		983	332	32	142	106	293	1888	1988
10~11		935	393	43	125	111	295	1902	2005
11~12		849	377	21	153	90	281	1771	1853
12~13		960	317	18	99	92	240	1726	1803
13~14		1073	388	16	108	107	246	1938	2038
14~15		1025	380	27	123	106	269	1930	2030
15~16		1138	393	30	105	115	347	2128	2195
16~17		1337	374	64	100	117	518	2510	2509
17~18		1954	341	43	72	49	859	3318	3020
18~19		1401	215	45	78	80	474	2293	2238
合 計		14780	3963	438	1360	1080	5056	26677	26673



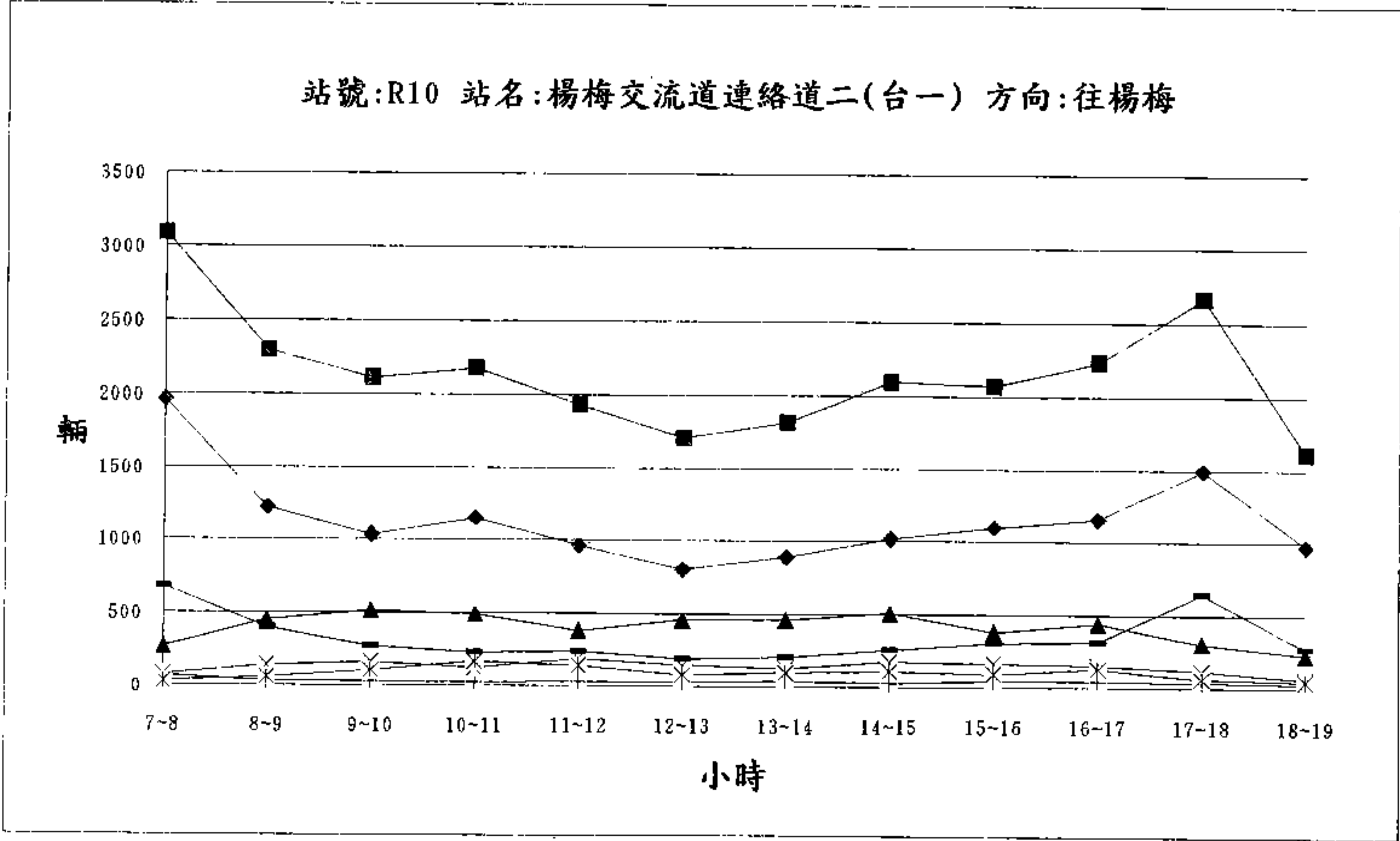
—◆— 小客車 —▲— 小貨車 —+— 大客車 —×— 大貨車 —*— 聯結車 — - — 機車 —■— PCU

站號:R10

站名:楊梅交流道連絡道二(台一)

方向:往楊梅

時間	車種	小客車	小貨車	大客車	大貨車	聯結車	機車	合 計 輛 數	計 PCU
7~8		1961	270	69	78	30	677	3085	2865
8~9		1216	450	30	141	59	399	2295	2270
9~10		1028	513	28	164	104	275	2112	2227
10~11		1143	489	24	122	167	232	2177	2385
11~12		959	377	27	188	141	239	1931	2131
12~13		800	459	30	149	80	193	1711	1824
13~14		887	460	37	128	99	204	1815	1944
14~15		1014	510	28	176	111	257	2096	2236
15~16		1089	378	41	161	93	308	2070	2157
16~17		1153	440	43	151	127	317	2231	2360
17~18		1496	309	39	120	60	643	2667	2515
18~19		971	231	27	63	49	272	1613	1596
合 計		13717	4886	423	1641	1120	4016	25803	26510

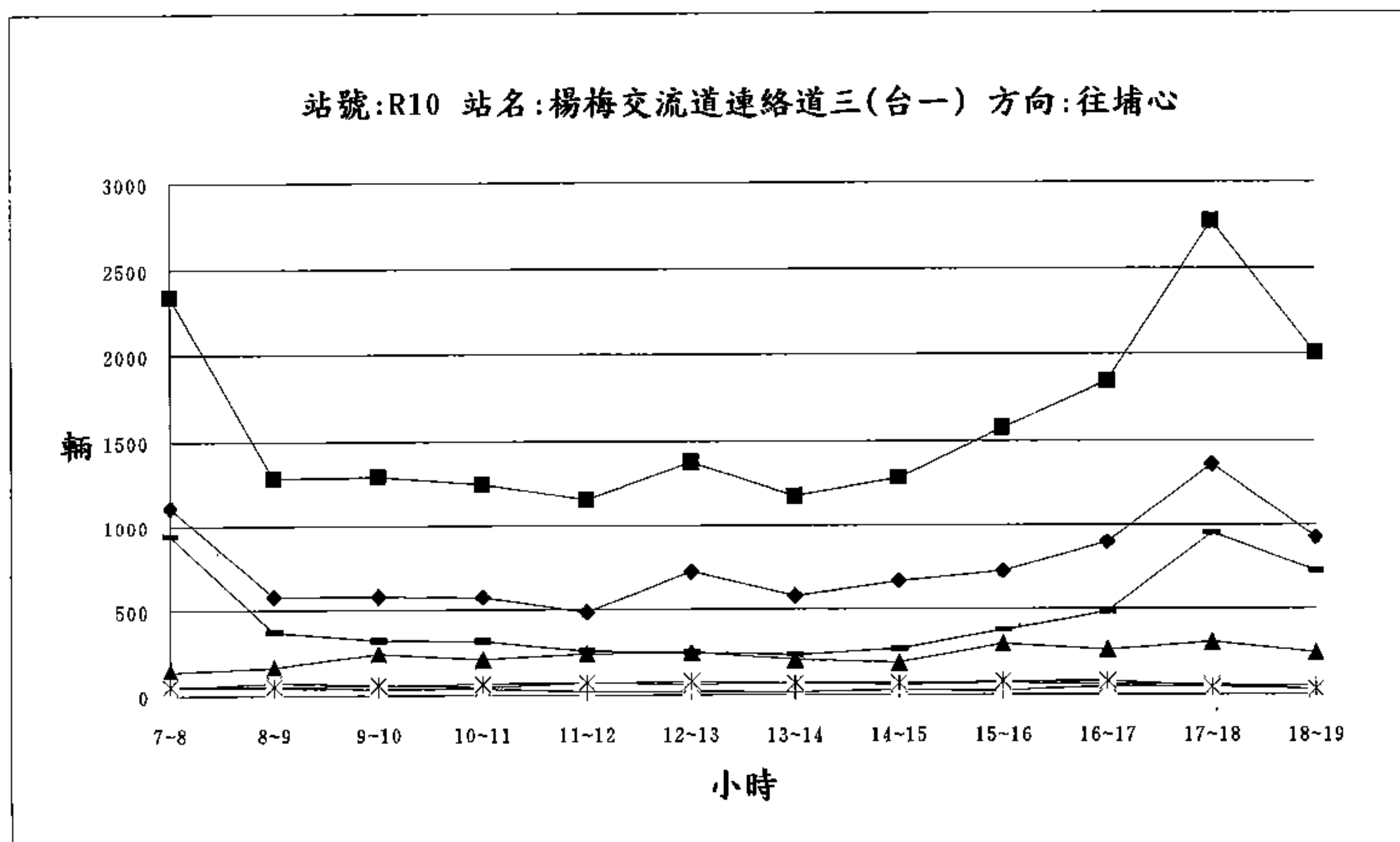


站號:R10

站名:楊梅交流道連絡道三(台一)

方向:往埔心

時間	車種	小客車	小貨車	大客車	大貨車	聯結車	機車	合 輛 數	計 PCU
7~8		1107	141	50	46	54	941	2339	1998
8~9		579	165	45	72	51	371	1283	1233
9~10		579	243	35	60	57	321	1295	1268
10~11		574	211	36	45	64	318	1248	1226
11~12		487	244	20	72	72	261	1156	1180
12~13		724	252	19	61	76	249	1381	1411
13~14		581	204	17	71	69	234	1176	1207
14~15		667	188	27	62	69	272	1285	1297
15~16		725	302	22	69	76	380	1574	1544
16~17		899	265	49	62	83	485	1843	1781
17~18		1365	308	44	60	45	952	2774	2418
18~19		926	247	52	24	34	724	2007	1734
合 計		9213	2770	416	704	750	5508	19361	18297



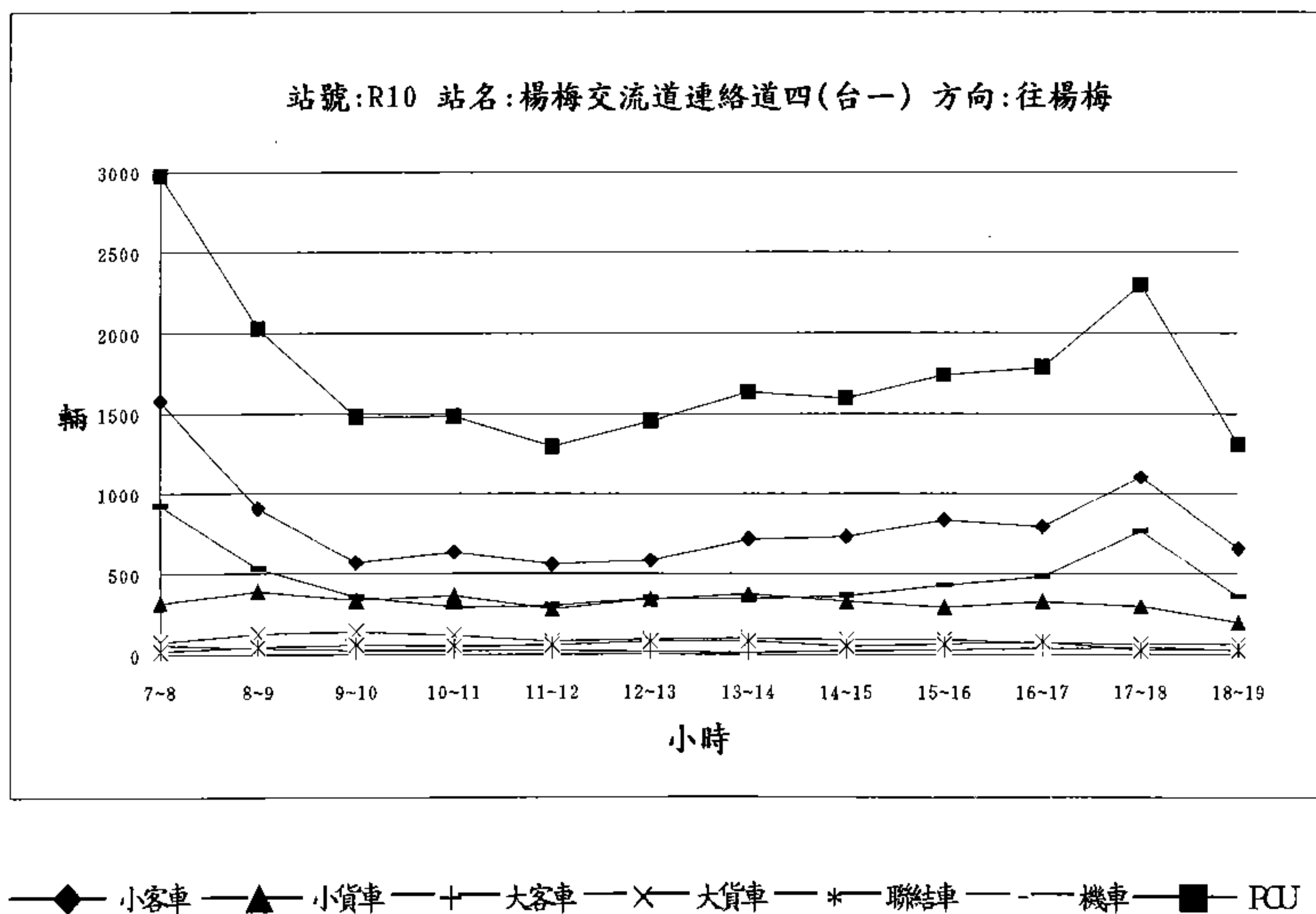
—◆— 小客車 —▲— 小貨車 —+— 大客車 —X— 大貨車 —*— 聯結車 —-— 機車 —■— PCU

站號:R10

站名:楊梅交流道連絡道四(台一)

方向:往楊梅

時間	車種	小客車	小貨車	大客車	大貨車	聯結車	機車	合 輛 數	計 PCU
7~8		1578	318	59	79	20	924	2978	2615
8~9		905	388	38	127	45	529	2032	1918
9~10		570	334	23	140	59	353	1479	1473
10~11		633	362	24	121	52	293	1485	1489
11~12		560	280	23	82	58	298	1301	1292
12~13		585	342	14	93	80	344	1458	1460
13~14		715	374	12	101	85	347	1634	1645
14~15		732	330	24	93	53	363	1595	1552
15~16		834	292	29	92	63	430	1740	1680
16~17		796	325	38	68	77	482	1786	1714
17~18		1105	297	42	65	23	766	2298	2003
18~19		657	194	23	62	22	353	1311	1210
合 計		9670	3836	349	1123	637	5482	21097	20051

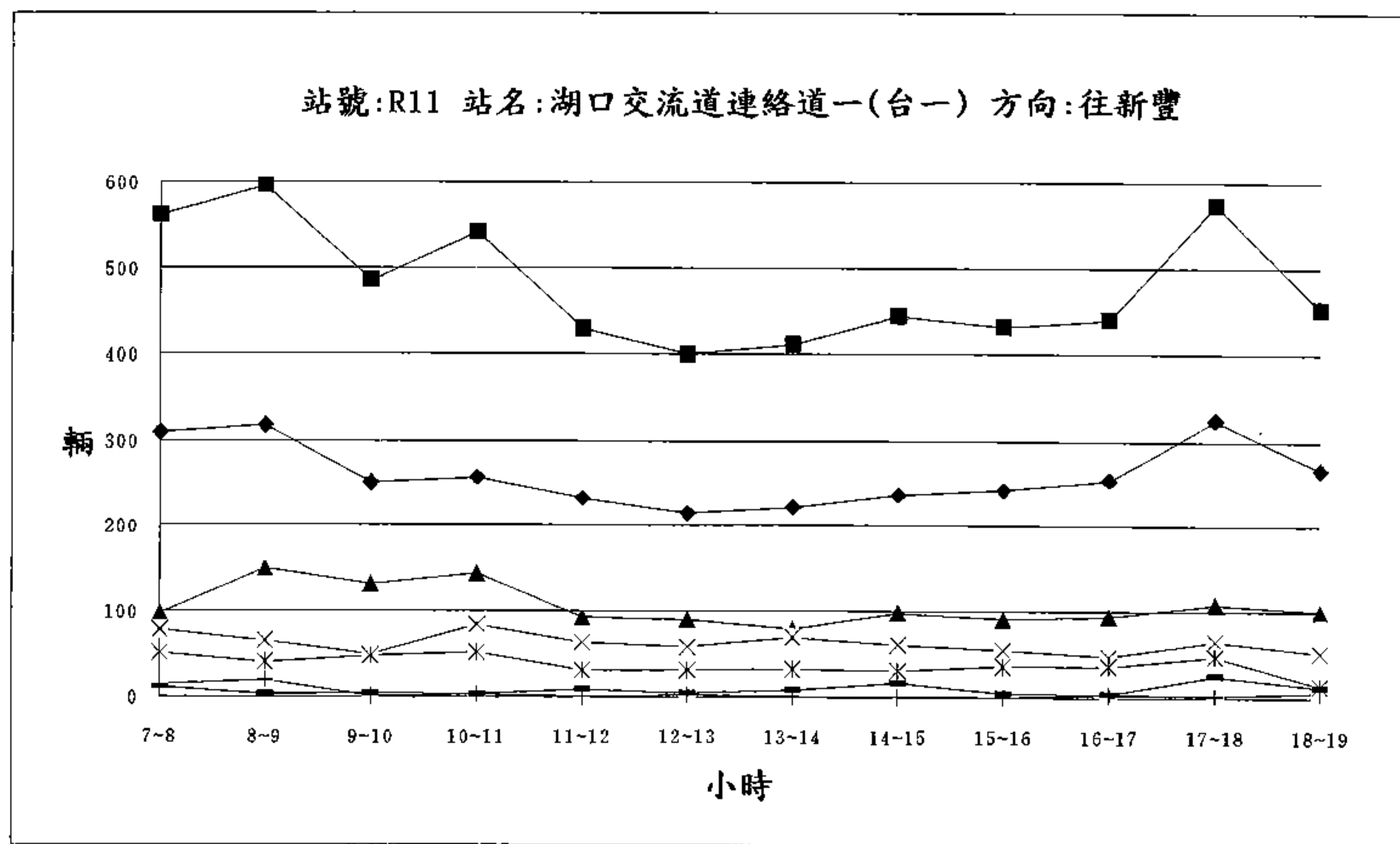


站號:R11

站名:湖口交流道連絡道一(台一)

方向:往新豐

時間	車種	小客車	小貨車	大客車	大貨車	聯結車	機車	合 輛 數	計 PCU
7~8		310	97	15	78	51	11	562	680
8~9		318	150	20	65	40	3	596	697
9~10		251	132	1	49	48	4	485	580
10~11		257	144	2	84	52	3	542	662
11~12		232	93	1	63	31	9	429	503
12~13		215	90	2	58	31	4	400	475
13~14		222	79	1	69	32	8	411	490
14~15		236	98	1	61	31	17	444	513
15~16		243	91	1	55	37	5	432	513
16~17		255	94	3	48	36	4	440	518
17~18		325	109	2	65	48	25	574	667
18~19		268	100	6	52	14	12	452	496
合 計		3132	1277	55	747	451	105	5767	6794



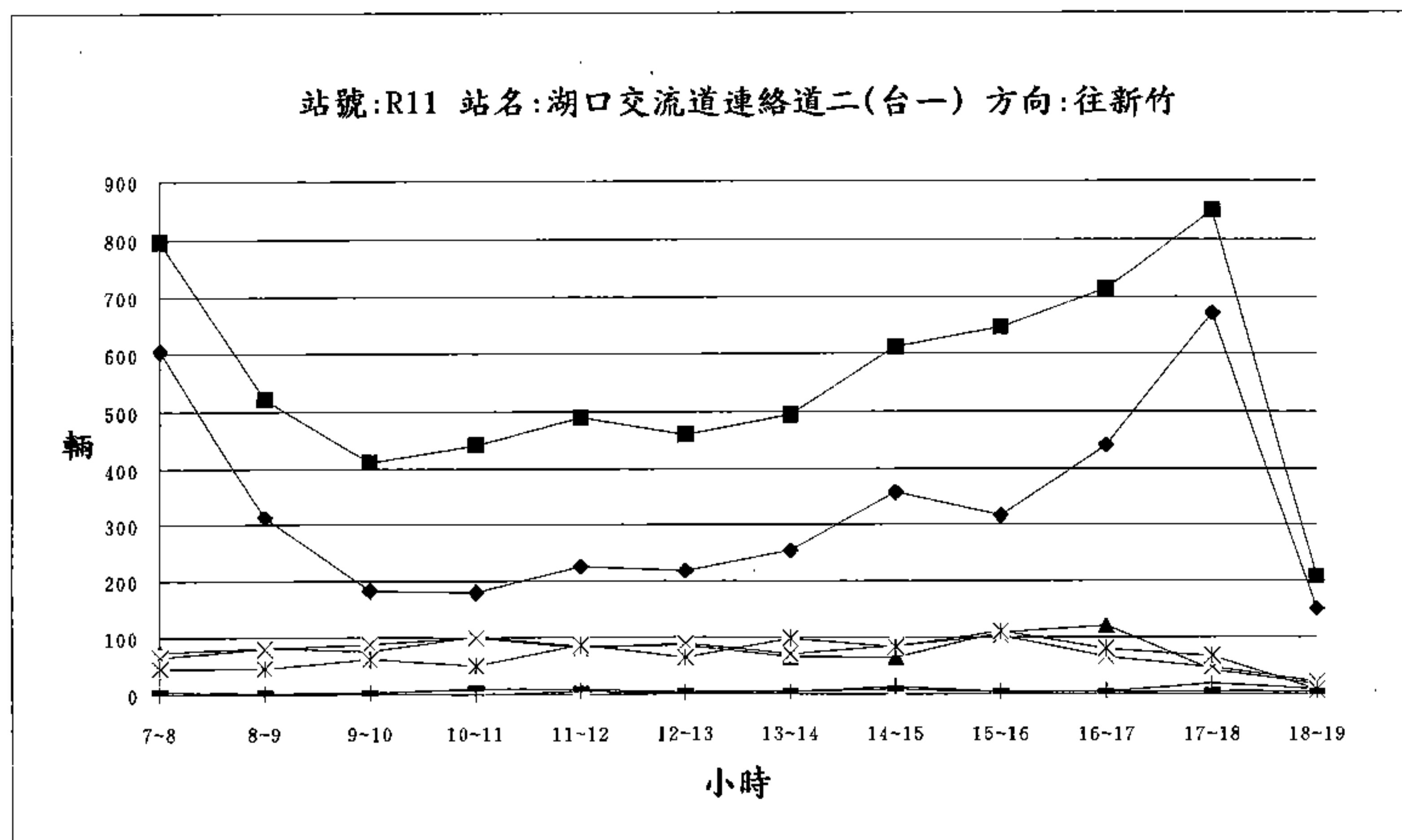
—◆— 小客車 —▲— 小貨車 —+— 大客車 —×— 大貨車 —*— 聯結車 —-— 機車 —■— PCU

站號:R11

站名:湖口交流道連絡道二(台一)

方向:往新竹

時間	車種	小客車	小貨車	大客車	大貨車	聯結車	機車	合 輛 數	計 PCU
7~8		606	74	1	65	46	5	797	897
8~9		312	81	2	80	45	2	522	630
9~10		183	75	2	88	62	2	412	549
10~11		180	101	0	100	51	10	442	564
11~12		226	84	5	80	86	9	490	657
12~13		218	85	2	89	64	3	461	601
13~14		255	65	4	70	97	5	496	676
14~15		358	64	13	85	83	9	612	781
15~16		316	108	4	103	111	4	646	864
16~17		442	121	5	65	79	3	715	867
17~18		671	42	18	47	66	5	849	978
18~19		151	17	8	21	7	3	207	231
合 計		3918	917	64	893	797	60	6649	8295



—◆— 小客車 —▲— 小貨車 —+— 大客車 —×— 大貨車 —*— 聯結車 —-— 機車 —■— PCU

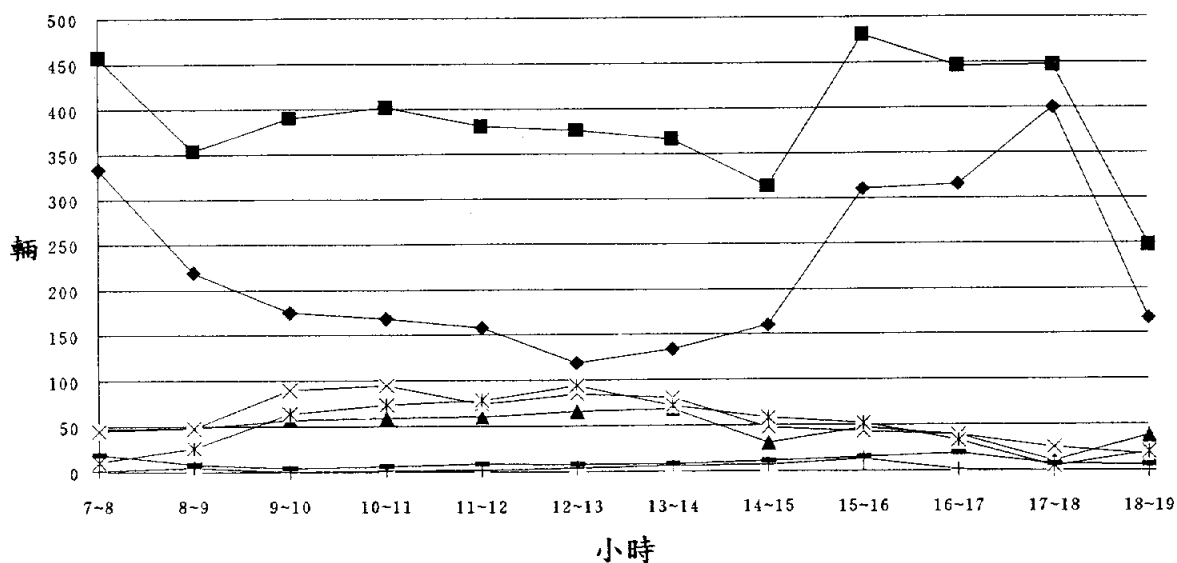
站號:R11

站名:湖口交流道連絡道三(台一)

方向:往新豐

時間	車種	小客車	小貨車	大客車	大貨車	聯結車	機車	合 輛 數	計 PCU
7~8		334	47	1	45	11	19	457	487
8~9		219	48	5	48	26	8	354	416
9~10		175	57	0	90	64	4	390	529
10~11		168	59	1	95	73	6	402	557
11~12		158	60	2	74	78	9	381	532
12~13		119	66	4	85	94	8	376	558
13~14		134	68	6	80	71	8	367	513
14~15		160	31	7	47	58	11	314	423
15~16		310	47	13	43	52	15	480	579
16~17		315	39	1	39	33	19	446	506
17~18		400	10	0	25	5	7	447	464
18~19		167	38	0	17	20	6	248	284
合 計		2659	570	40	688	585	120	4662	5848

站號:R11 站名:湖口交流道連絡道三(台一) 方向:往新豐



◆ 小客車 ▲ 小貨車 + 大客車 × 大貨車 * 聯結車 — 機車 ■ PCU

附件 B-6

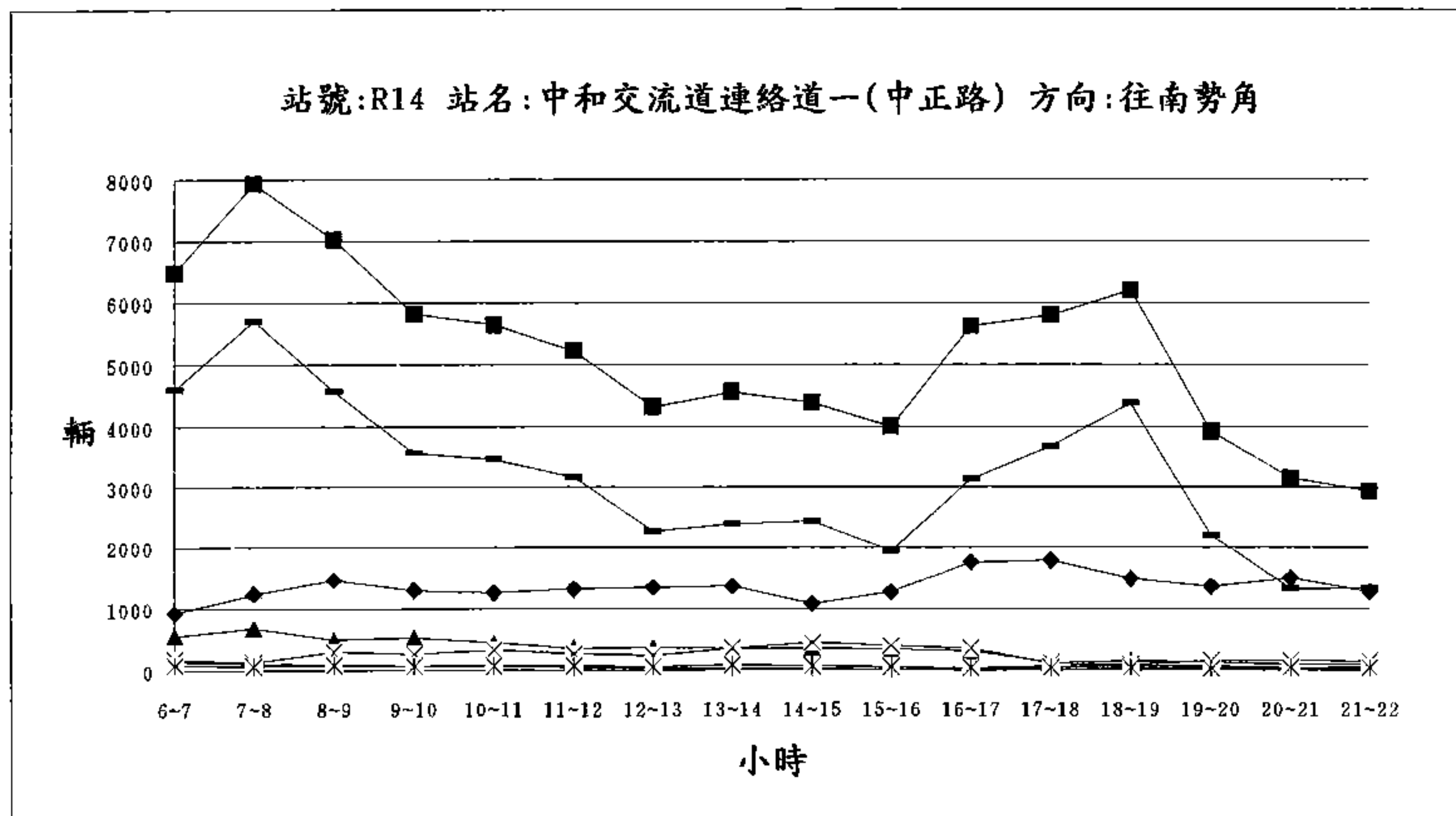
北二高連絡道路車種別交通量時變化統計圖表

站號:R14

站名:中和交流道連絡道一(中正路)

方向:往南勢角

時間	車種	小客車	小貨車	大客車	大貨車	聯結車	機車	合 輛 數	計 PCU
6~7		933	559	146	175	82	4594	6489	4476
7~8		1234	688	110	128	78	5697	7935	5323
8~9		1461	498	95	302	84	4572	7012	5051
9~10		1302	537	71	267	74	3570	5821	4316
10~11		1254	447	69	325	76	3474	5645	4219
11~12		1319	343	41	265	78	3169	5215	3901
12~13		1348	366	39	237	57	2273	4320	3407
13~14		1372	345	30	345	82	2385	4559	3677
14~15		1088	342	25	437	72	2432	4396	3519
15~16		1272	341	15	391	46	1934	3999	3304
16~17		1749	314	39	346	34	3132	5614	4292
17~18		1785	118	58	116	36	3684	5797	4096
18~19		1487	143	69	83	36	4378	6196	4137
19~20		1356	136	59	163	26	2196	3936	2988
20~21		1497	103	40	157	44	1324	3165	2668
21~22		1277	96	53	140	40	1334	2940	2430
合 計		21734	5376	959	3877	945	50148	83039	61804



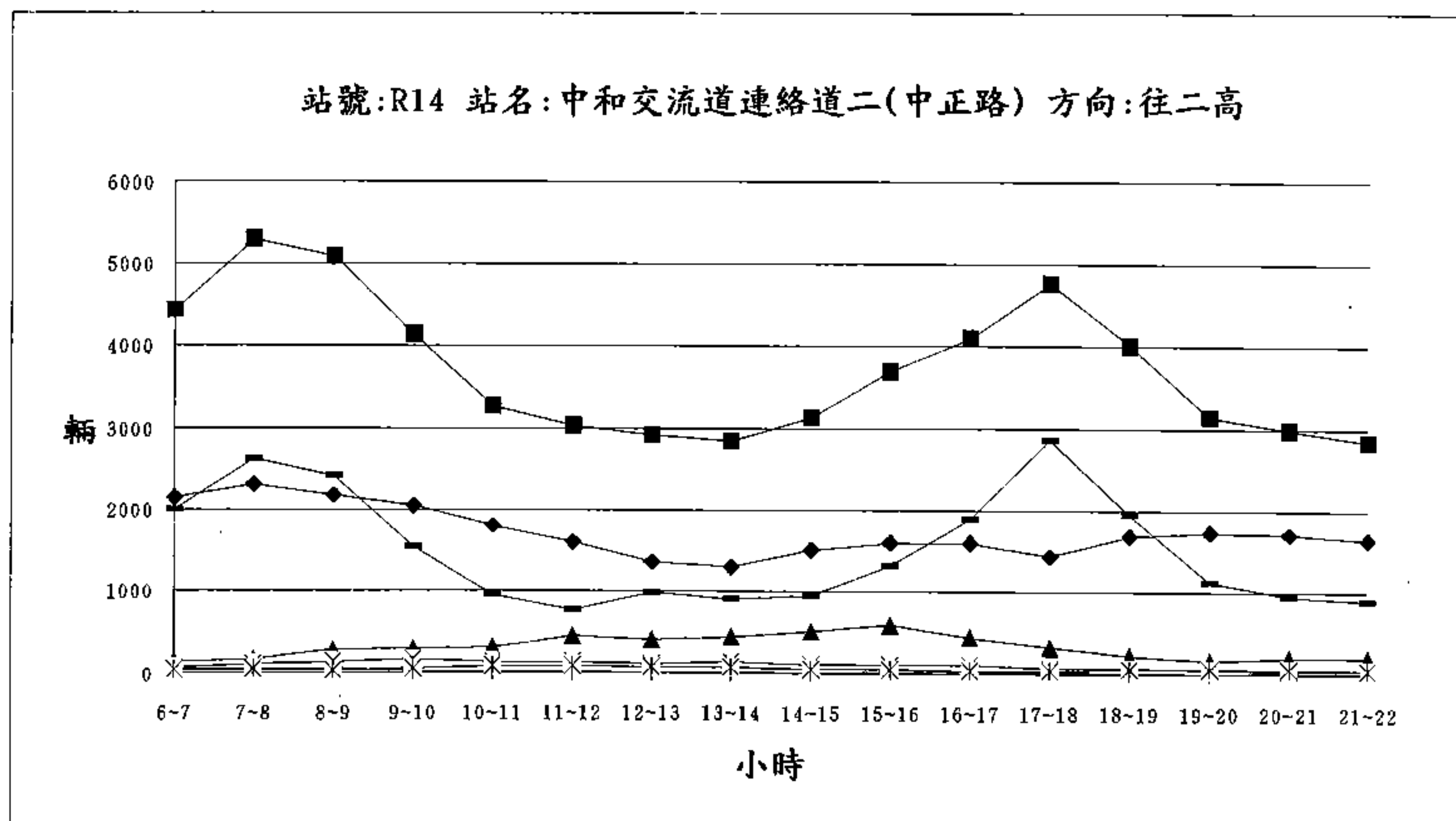
—◆— 小客車 —▲— 小貨車 —+— 大客車 —×— 大貨車 —*— 聯結車 — - — 機車 —■— PCU

站號:R14

站名:中和交流道連絡道二(中正路)

方向:往二高

時間	車種	小客車	小貨車	大客車	大貨車	聯結車	機車	合 輛 數	計 PCU
6~7		2143	133	41	68	50	1992	4427	3561
7~8		2304	160	36	105	58	2629	5292	4135
8~9		2179	273	51	130	33	2416	5082	4014
9~10		2050	290	24	162	57	1546	4129	3535
10~11		1804	304	10	127	83	945	3273	2994
11~12		1603	445	7	129	87	769	3040	2854
12~13		1358	399	4	105	73	981	2920	2594
13~14		1300	435	7	136	77	899	2854	2592
14~15		1508	511	7	110	55	946	3137	2805
15~16		1600	593	17	113	57	1318	3698	3190
16~17		1594	436	32	104	39	1885	4090	3274
17~18		1433	324	24	73	37	2865	4756	3428
18~19		1684	216	24	69	67	1945	4005	3180
19~20		1730	166	11	51	60	1126	3144	2702
20~21		1714	195	22	50	66	945	2992	2655
21~22		1636	196	16	53	55	891	2847	2519
合 計		27640	5076	333	1585	954	24098	59686	50032



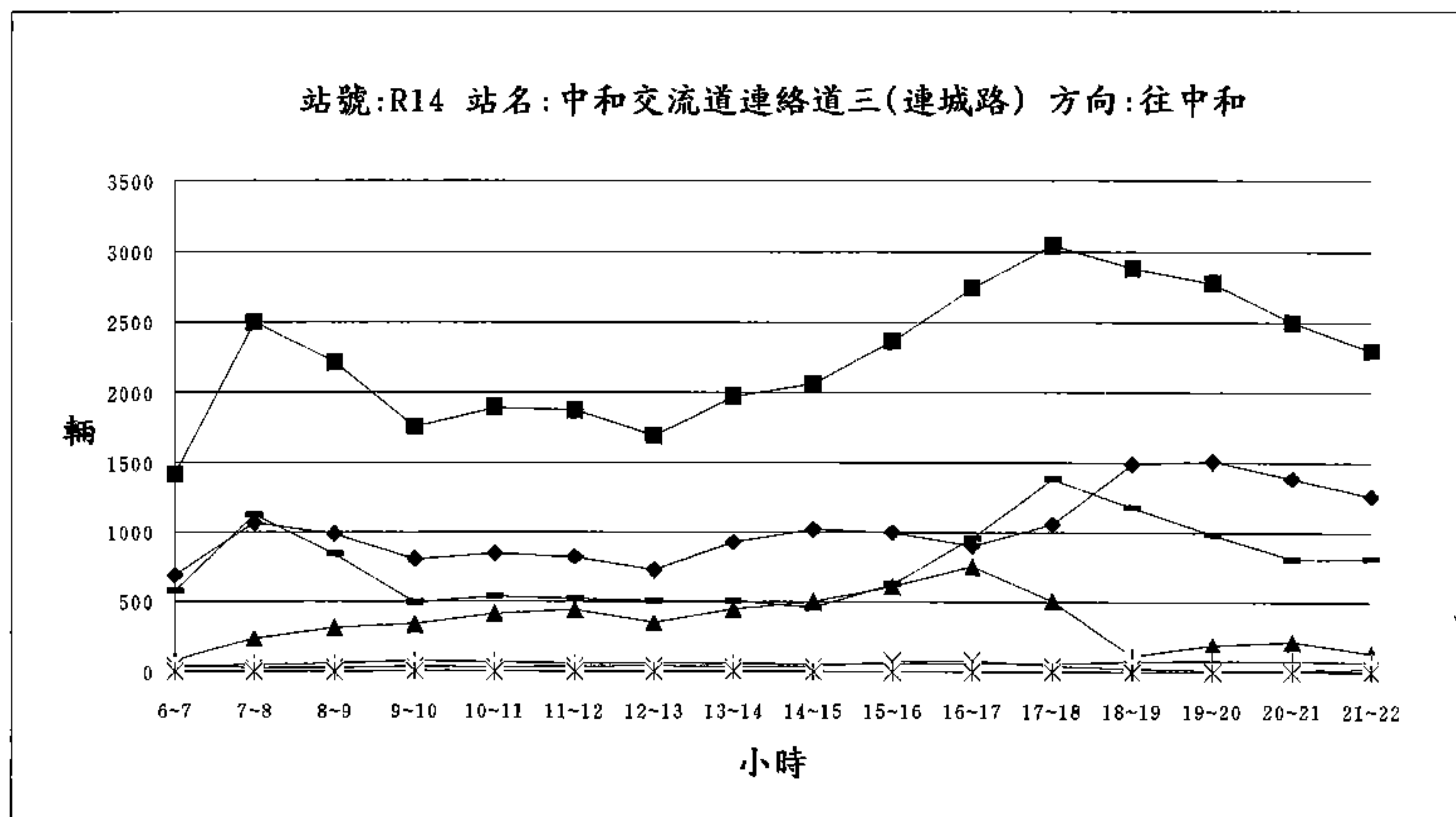
—◆— 小客車 —▲— 小貨車 —+— 大客車 —×— 大貨車 —*— 聯結車 — - — 機車 —■— PCU

站號:R14

站名:中和交流道連絡道三(連城路)

方向:往中和

時間	車種	小客車	小貨車	大客車	大貨車	聯結車	機車	合 輛 數	計 PCU
6~7		688	79	37	41	2	571	1418	1175
7~8		1065	235	48	25	0	1125	2498	1972
8~9		981	314	56	27	0	836	2214	1838
9~10		803	339	77	38	5	494	1756	1574
10~11		841	409	70	34	2	536	1892	1679
11~12		814	441	59	38	0	522	1874	1662
12~13		730	351	62	43	1	505	1692	1494
13~14		923	450	56	30	4	506	1969	1765
14~15		1019	500	52	36	1	456	2064	1882
15~16		996	608	56	75	1	626	2362	2116
16~17		897	756	56	77	1	957	2744	2334
17~18		1054	507	60	41	1	1382	3045	2406
18~19		1494	109	75	22	3	1179	2882	2346
19~20		1511	190	78	13	1	984	2777	2332
20~21		1385	215	77	14	2	807	2500	2145
21~22		1263	133	66	20	1	811	2294	1933
合 計		16464	5636	985	574	25	12297	35981	30653



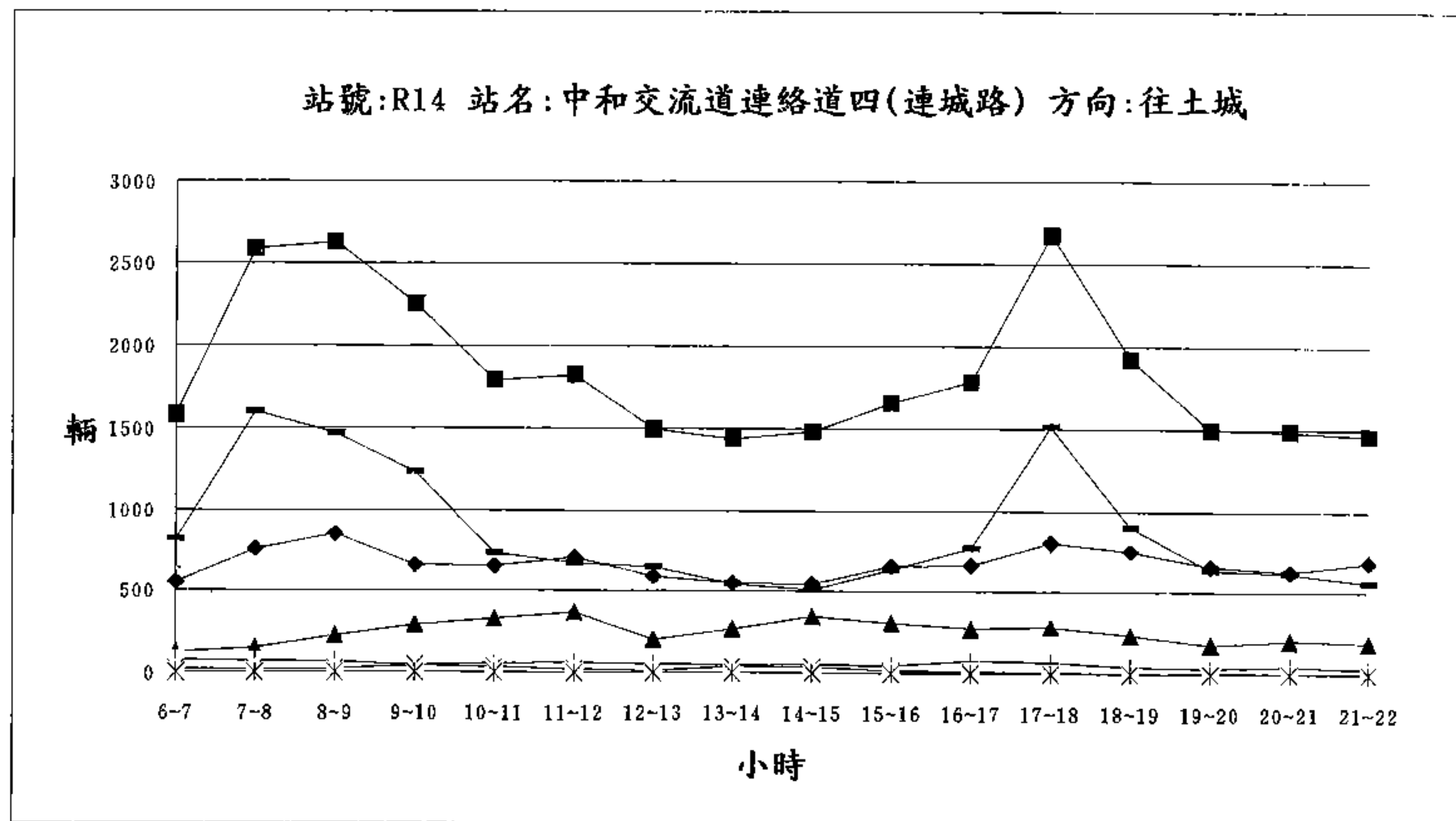
—◆— 小客車 —▲— 小貨車 —+— 大客車 —×— 大貨車 —*— 聯結車 —-— 機車 —■— PCU

站號:R14

站名:中和交流道連絡道四(連城路)

方向:往土城

時間	車種	小客車	小貨車	大客車	大貨車	聯結車	機車	合 輛 數	計 PCU
6~7		550	122	75	21	0	814	1582	1223
7~8		755	147	67	19	0	1597	2585	1830
8~9		852	219	65	21	0	1470	2627	1935
9~10		655	285	40	39	1	1232	2252	1677
10~11		652	325	53	30	1	731	1792	1470
11~12		705	368	59	20	1	667	1820	1528
12~13		588	195	51	12	2	648	1496	1207
13~14		547	263	47	35	2	545	1439	1211
14~15		544	344	51	36	1	509	1485	1276
15~16		654	306	46	16	1	633	1656	1372
16~17		660	272	75	12	2	765	1786	1450
17~18		801	283	68	9	1	1515	2677	1960
18~19		751	234	39	1	0	898	1923	1494
19~20		656	173	30	4	0	632	1495	1196
20~21		623	201	47	4	1	614	1490	1210
21~22		680	188	29	3	1	558	1459	1198
合 計		10673	3925	842	282	14	13828	29564	23237



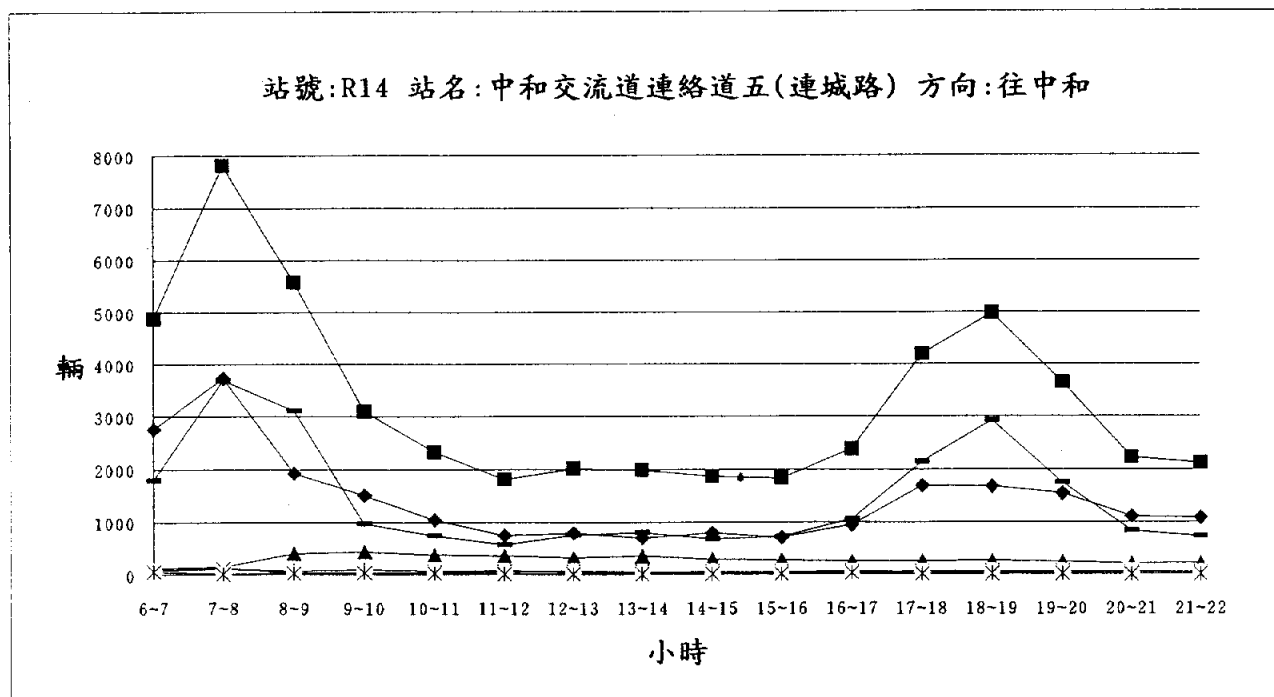
◆ 小客車 ▲ 小貨車 + 大客車 × 大貨車 * 聯結車 - 機車 ■ PCU

站號:R14

站名:中和交流道連絡道五(連城路)

方向:往中和

時間	車種	小客車	小貨車	大客車	大貨車	聯結車	機車	合 輛 數	計 PCU
6~7		2751	125	84	79	46	1790	4875	4131
7~8		3729	140	104	126	17	3693	7809	6103
8~9		1930	407	69	36	24	3115	5581	4112
9~10		1510	443	100	29	35	977	3094	2723
10~11		1047	386	78	47	25	747	2330	2057
11~12		745	356	67	48	15	574	1805	1598
12~13		795	322	47	67	17	758	2006	1710
13~14		709	354	37	51	18	810	1979	1645
14~15		797	287	34	51	11	681	1861	1580
15~16		713	275	34	55	18	731	1826	1532
16~17		953	248	38	57	24	1064	2384	1936
17~18		1690	251	64	49	9	2136	4199	3201
18~19		1671	262	54	53	14	2927	4981	3592
19~20		1545	238	49	56	14	1743	3645	2847
20~21		1105	206	49	33	3	830	2226	1857
21~22		1088	220	44	34	5	725	2116	1800
合 計		22778	4520	952	871	295	23301	52717	42424



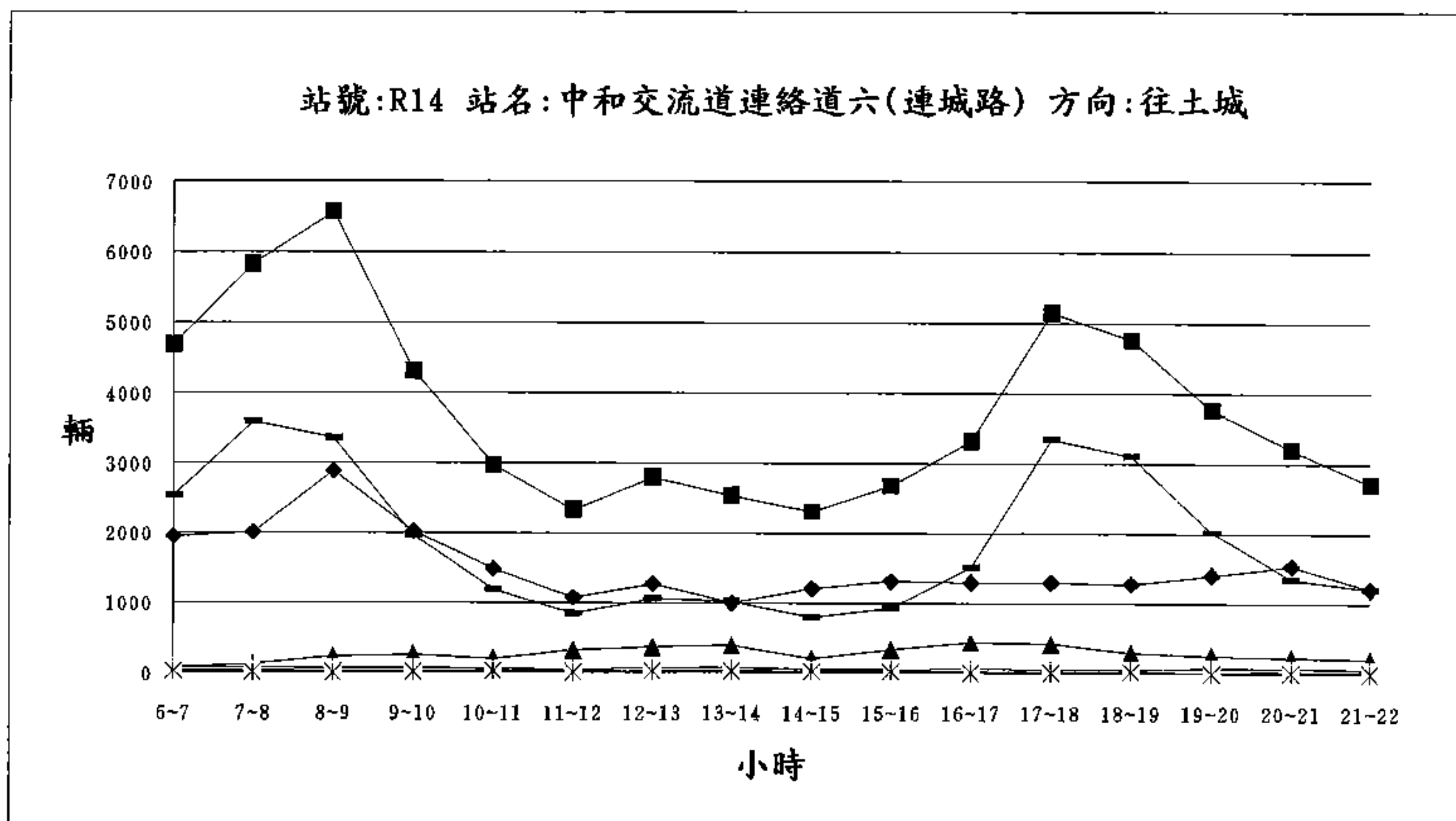
—◆— 小客車 —▲— 小貨車 —+— 大客車 —×— 大貨車 —*— 聯結車 — — 機車 —■— PCU

站號:R14

站名:中和交流道連絡道六(連城路)

方向:往土城

時間	車種	小客車	小貨車	大客車	大貨車	聯結車	機車	合 輛 數	計 PCU
6~7		1948	72	71	35	21	2540	4687	3502
7~8		2003	126	74	29	11	3588	5831	4105
8~9		2887	233	59	24	6	3362	6571	4941
9~10		2018	255	61	16	10	1950	4310	3389
10~11		1475	195	62	32	18	1186	2968	2449
11~12		1068	320	55	31	12	846	2332	1970
12~13		1269	370	63	24	18	1056	2800	2343
13~14		1004	385	74	29	28	1017	2537	2122
14~15		1204	213	53	20	18	795	2303	1969
15~16		1314	332	53	34	19	925	2677	2287
16~17		1286	439	60	22	12	1507	3326	2632
17~18		1290	419	52	23	12	3345	5141	3524
18~19		1266	296	55	19	20	3108	4764	3277
19~20		1394	253	72	11	5	2022	3757	2795
20~21		1531	226	72	21	7	1343	3200	2586
21~22		1208	214	51	19	5	1211	2708	2145
合 計		24165	4348	987	389	222	29801	59912	46036



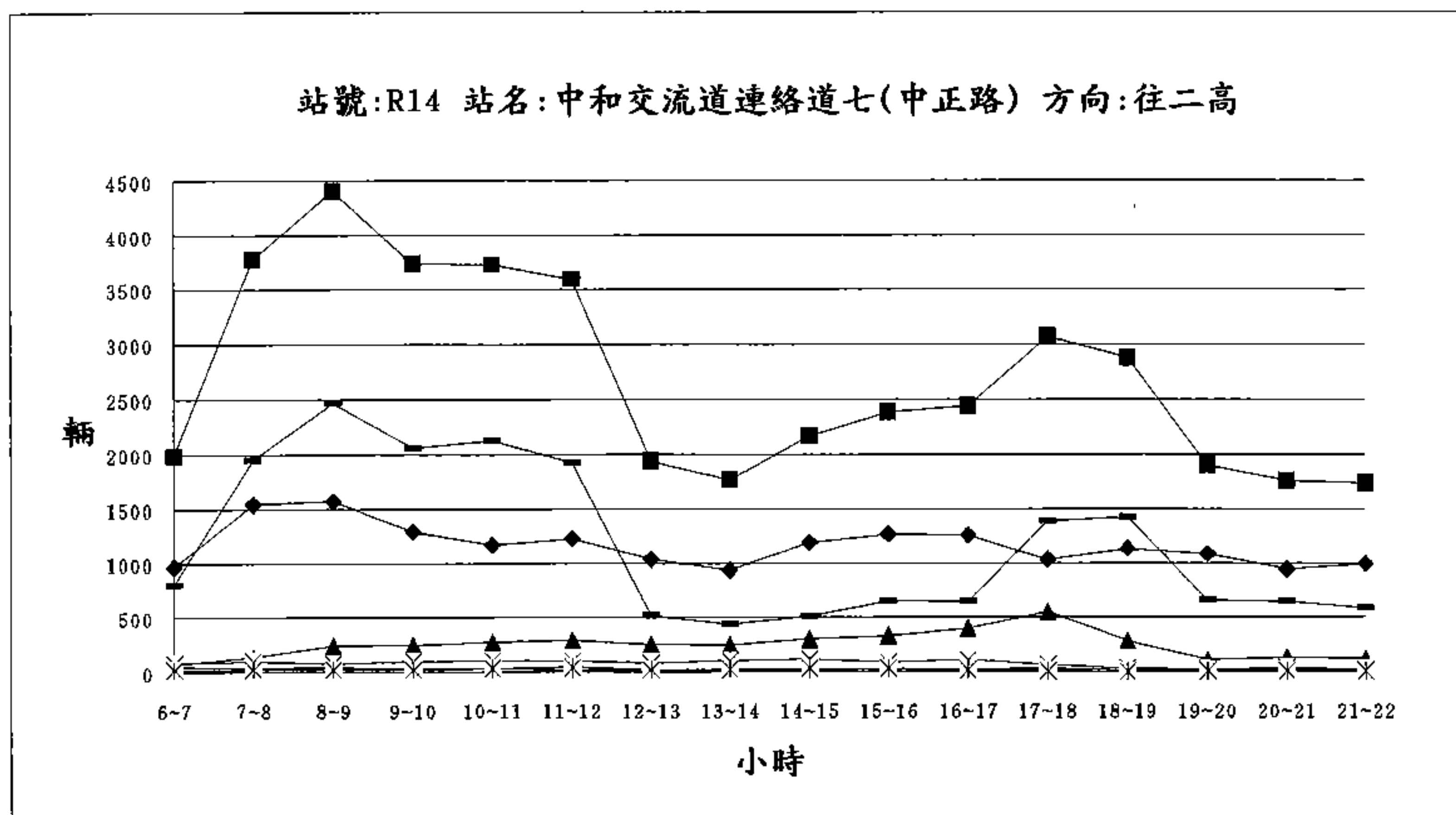
—◆— 小客車 —▲— 小貨車 —+— 大客車 —×— 大貨車 —*— 聯結車 —-— 機車 —■— PCU

站號:R14

站名:中和交流道連絡道七(中正路)

方向:往二高

時間	車種	小客車	小貨車	大客車	大貨車	聯結車	機車	合 輛 數	計 PCU
6~7		960	68	48	80	23	802	1981	1679
7~8		1540	136	32	97	20	1953	3778	2896
8~9		1572	240	39	74	20	2464	4409	3264
9~10		1287	249	27	92	22	2059	3736	2799
10~11		1169	273	34	100	26	2127	3729	2772
11~12		1222	291	18	95	44	1922	3592	2754
12~13		1037	254	20	82	25	512	1930	1763
13~14		936	247	22	102	23	437	1767	1645
14~15		1192	301	16	117	29	508	2163	2019
15~16		1265	332	22	86	28	651	2384	2155
16~17		1258	394	21	110	15	640	2438	2206
17~18		1033	550	27	61	9	1389	3069	2432
18~19		1129	282	14	26	4	1425	2880	2194
19~20		1086	109	14	22	7	657	1895	1595
20~21		939	129	16	30	6	641	1761	1473
21~22		993	121	15	22	6	582	1739	1476
合 計		18618	3976	385	1196	307	18769	43251	35122



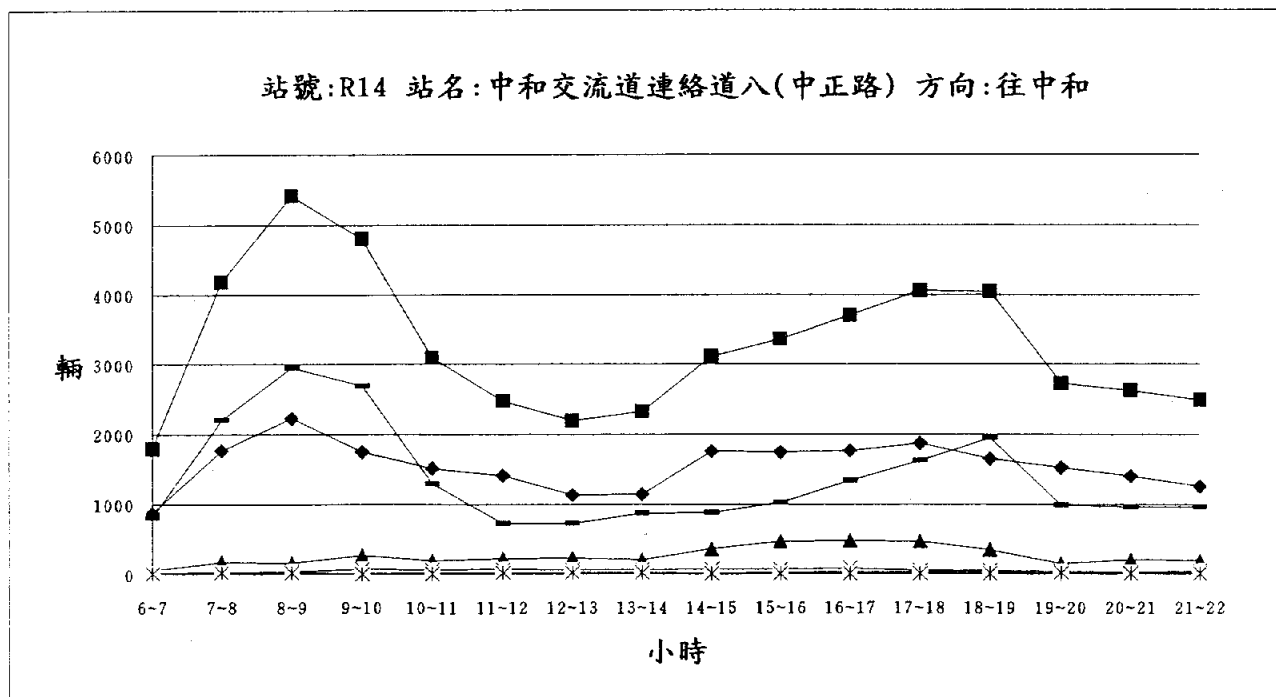
—◆— 小客車 —▲— 小貨車 —+— 大客車 —×— 大貨車 —*— 聯結車 — - — 機車 —■— PCU

站號:R14

站名:中和交流道連絡道八(中正路)

方向:往中和

時間	車種	小客車	小貨車	大客車	大貨車	聯結車	機車	合 輛 數	計 PCU
6~7		877	53	17	23	10	810	1790	1420
7~8		1762	169	16	25	17	2197	4186	3134
8~9		2231	158	21	42	15	2949	5416	3996
9~10		1749	270	11	77	5	2686	4798	3507
10~11		1509	193	19	66	13	1291	3091	2508
11~12		1406	227	17	71	19	731	2471	2178
12~13		1133	232	16	64	18	731	2194	1896
13~14		1137	208	17	63	19	878	2322	1952
14~15		1760	367	13	75	14	881	3110	2735
15~16		1746	478	18	75	11	1029	3357	2906
16~17		1765	479	31	79	9	1338	3701	3101
17~18		1868	471	31	58	7	1622	4057	3301
18~19		1650	346	36	57	9	1947	4045	3132
19~20		1528	152	10	34	20	986	2730	2289
20~21		1395	205	14	31	12	964	2621	2180
21~22		1261	196	13	42	13	964	2489	2054
合 計		24777	4204	300	882	211	22004	52378	42289

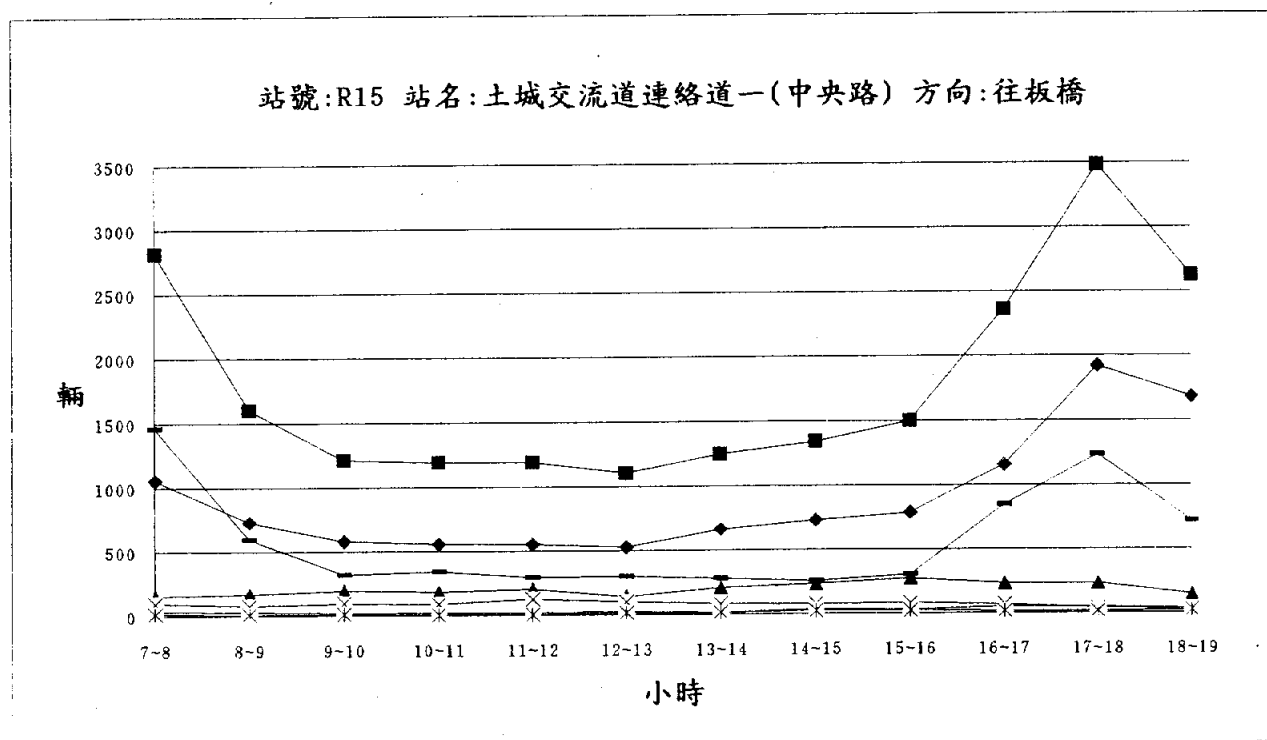


◆ 小客車 ▲ 小貨車 + 大客車 × 大貨車 * 聯結車 - 機車 ■ PCU

站號: R15

站名: 土城交流道連絡道一(中央路) 方向: 往板橋

時間	車種	小客車	小貨車	大客車	大貨車	聯結車	機車	合 計 輛 數	計 PCU
7~8		1056	154	35	97	12	1463	2817	2170
8~9		729	166	26	77	7	594	1599	1364
9~10		582	193	21	89	7	317	1209	1116
10~11		558	183	17	88	5	342	1193	1082
11~12		551	200	19	124	6	293	1193	1127
12~13		526	140	24	101	14	299	1104	1038
13~14		662	206	14	80	13	276	1251	1180
14~15		730	232	31	74	22	253	1342	1301
15~16		788	272	30	82	22	304	1498	1435
16~17		1156	231	47	66	15	845	2360	2017
17~18		1919	230	46	39	13	1236	3483	2927
18~19		1682	145	31	31	18	719	2626	2325
合 計		10939	2352	341	948	154	6941	21675	19082



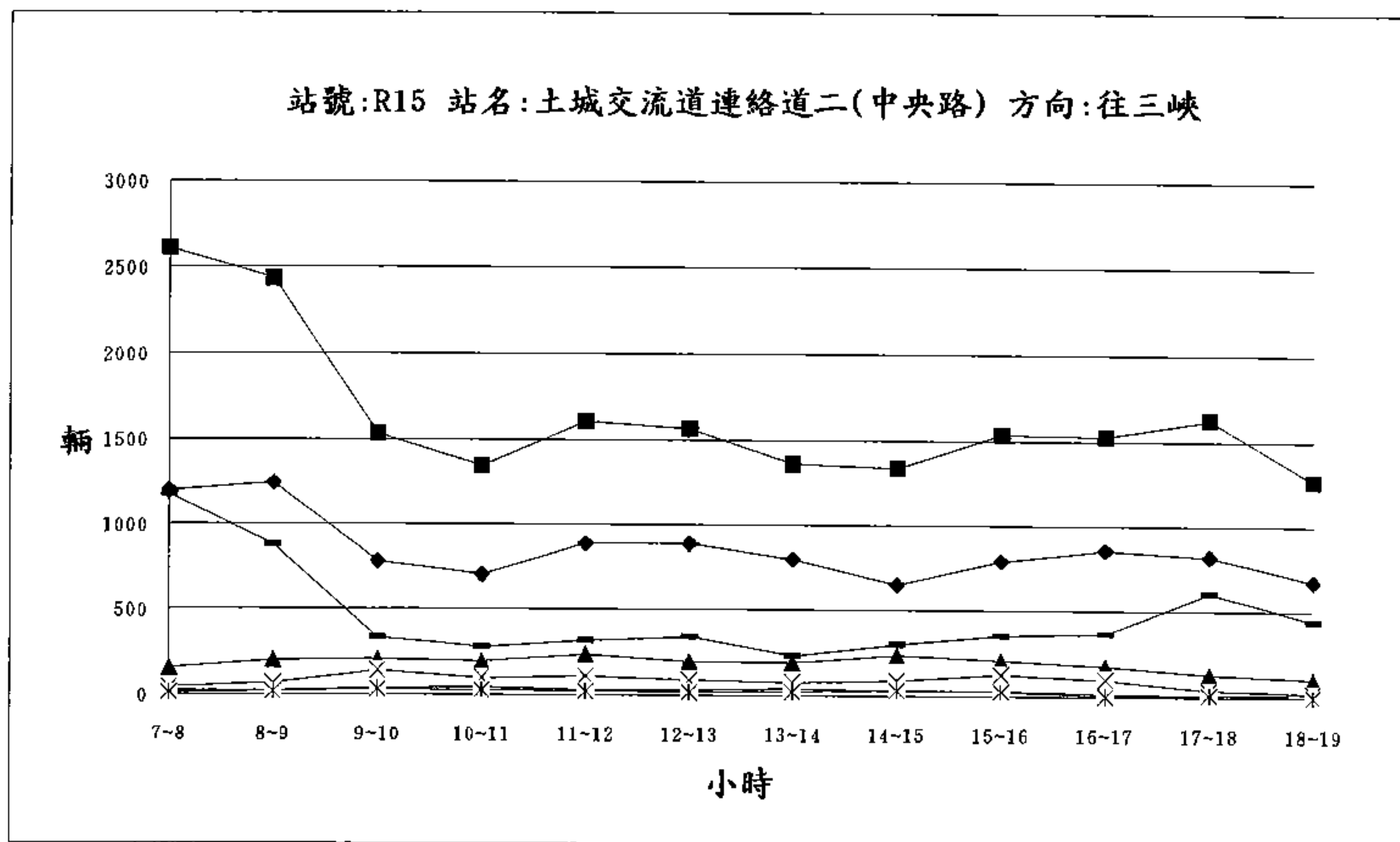
—◆— 小客車 —▲— 小貨車 —+— 大客車 —X— 大貨車 —*— 聯結車 — - — 機車 —■— PCU

站號: R15

站名: 土城交流道連絡道二(中央路)

方向: 往三峡

時間	車種	小客車	小貨車	大客車	大貨車	聯結車	機車	合 輛 數	計 PCU
7~8		1199	154	24	45	10	1177	2609	2070
8~9		1244	200	25	69	20	875	2433	2073
9~10		783	208	40	139	33	331	1534	1508
10~11		702	196	44	99	26	278	1345	1317
11~12		889	238	32	109	22	318	1608	1553
12~13		888	197	31	90	20	340	1566	1487
13~14		800	191	39	77	25	232	1364	1344
14~15		651	239	26	91	31	302	1340	1294
15~16		791	209	31	125	28	352	1536	1480
16~17		858	178	18	100	5	367	1526	1409
17~18		819	132	13	42	13	606	1625	1369
18~19		675	104	20	23	5	443	1270	1078
合 計		10299	2246	343	1009	238	5621	19756	17982

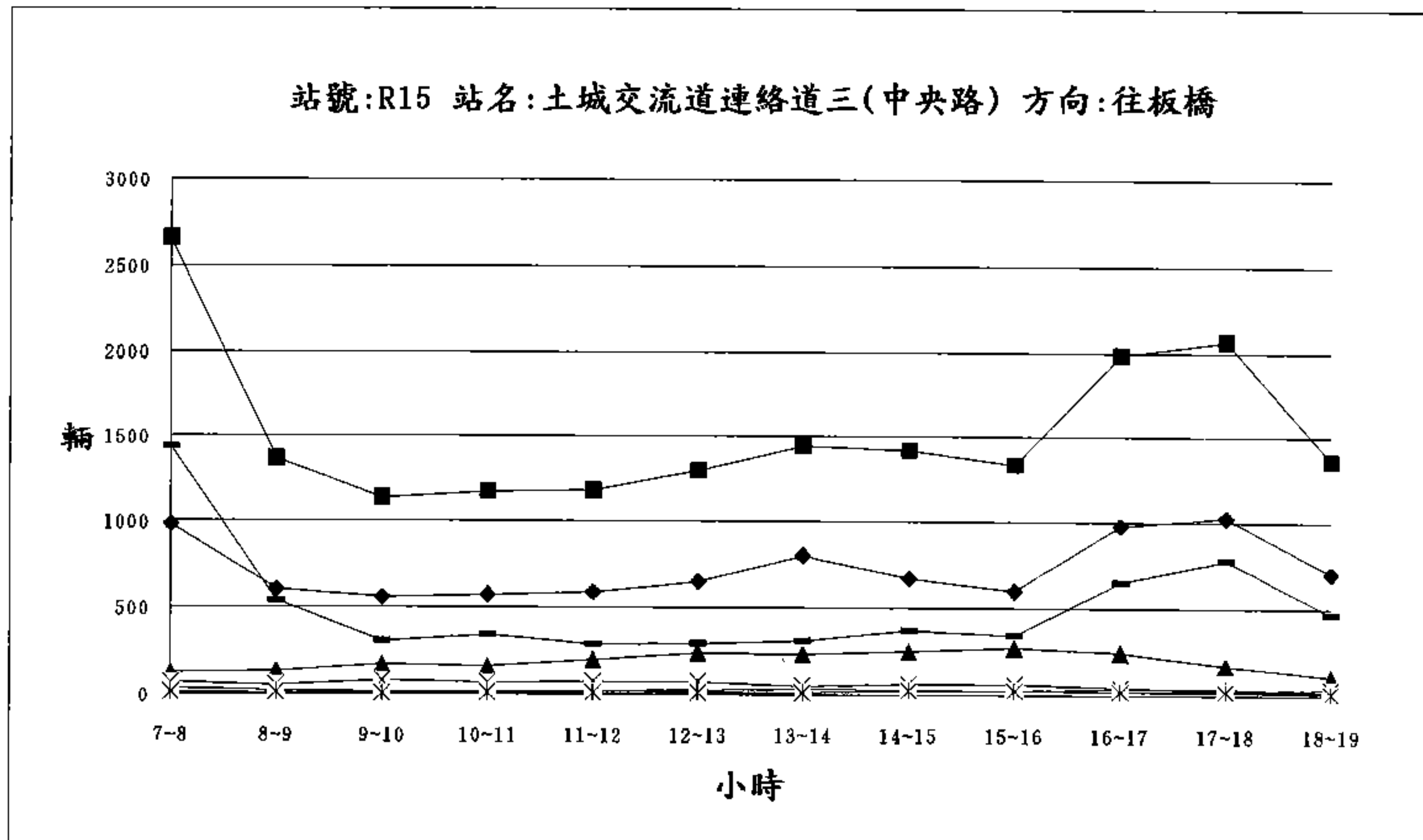


站號: R15

站名: 土城交流道連絡道三(中央路)

方向: 往板橋

時間	車種	小客車	小貨車	大客車	大貨車	聯結車	機車	合 計 輛 數	計 PCU
7~8		981	127	36	67	10	1435	2656	2005
8~9		606	134	24	51	9	540	1364	1145
9~10		560	172	15	79	5	305	1136	1038
10~11		572	163	16	68	12	342	1173	1062
11~12		590	201	20	73	10	287	1181	1099
12~13		653	240	28	72	14	291	1298	1224
13~14		800	236	34	53	13	310	1446	1354
14~15		673	250	33	65	25	373	1419	1319
15~16		602	273	25	66	26	343	1335	1248
16~17		982	248	37	46	20	652	1985	1731
17~18		1029	173	39	26	20	780	2067	1740
18~19		705	112	21	39	14	470	1361	1177
合 計		8753	2329	328	705	178	6128	18421	16142

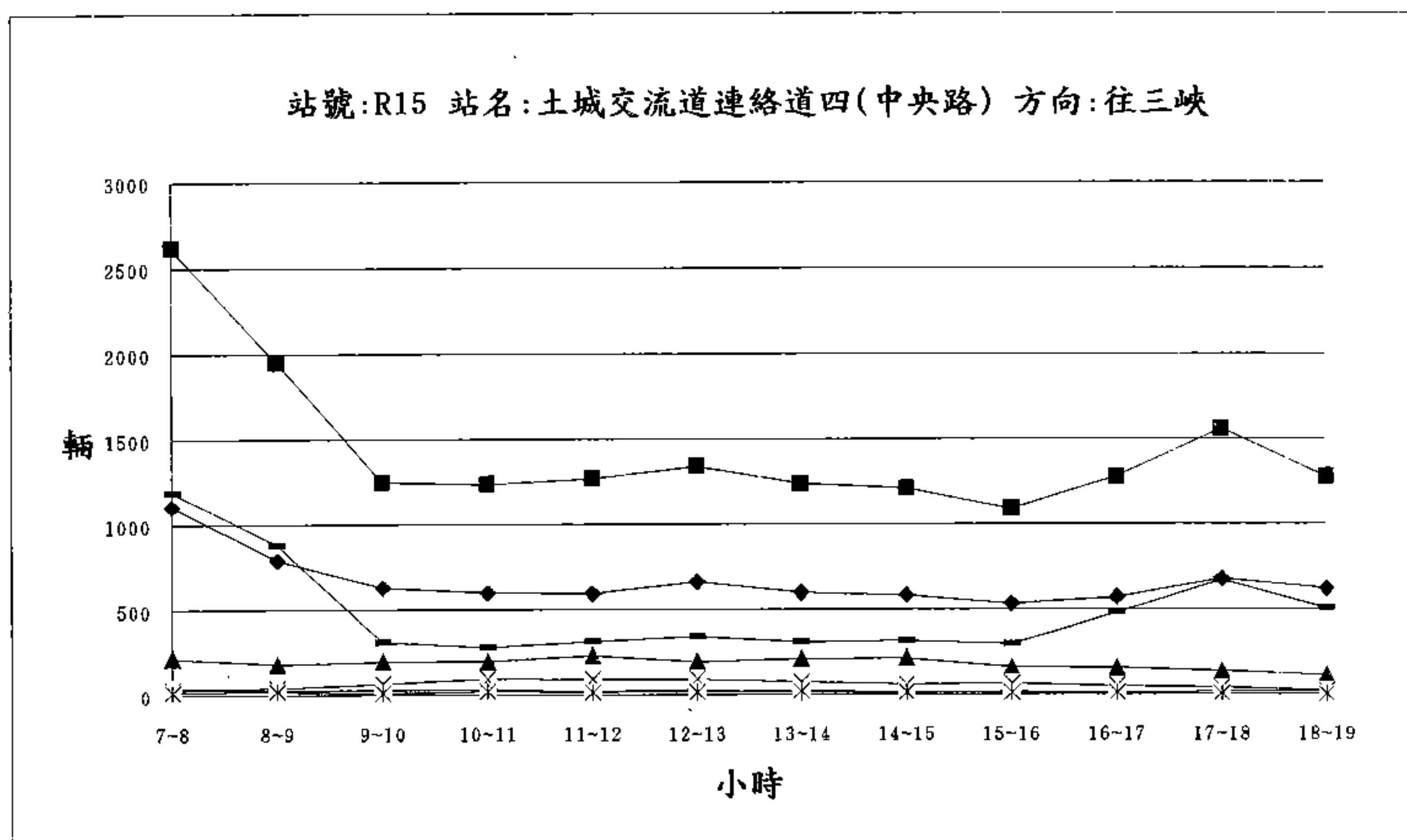


—◆— 小客車 —▲— 小貨車 —+— 大客車 —X— 大貨車 —*— 聯結車 —-— 機車 —■— PCU

站號: R15

站名: 土城交流道連絡道四(中央路) 方向: 往三峡

時間	車種	小客車	小貨車	大客車	大貨車	聯結車	機車	合 輛 數	計 PCU
7~8		1106	220	44	29	19	1196	2614	2081
8~9		792	183	32	42	21	880	1950	1579
9~10		633	198	32	69	10	311	1253	1163
10~11		600	202	35	99	21	281	1238	1196
11~12		597	233	22	94	16	312	1274	1200
12~13		662	196	30	93	18	343	1342	1259
13~14		602	216	15	78	22	310	1243	1168
14~15		585	219	10	65	17	317	1213	1118
15~16		536	163	19	67	10	298	1093	1002
16~17		573	160	10	52	8	482	1285	1087
17~18		682	140	16	42	7	673	1560	1263
18~19		621	114	16	24	3	504	1282	1055
合 計		7989	2244	281	754	172	5907	17347	15171

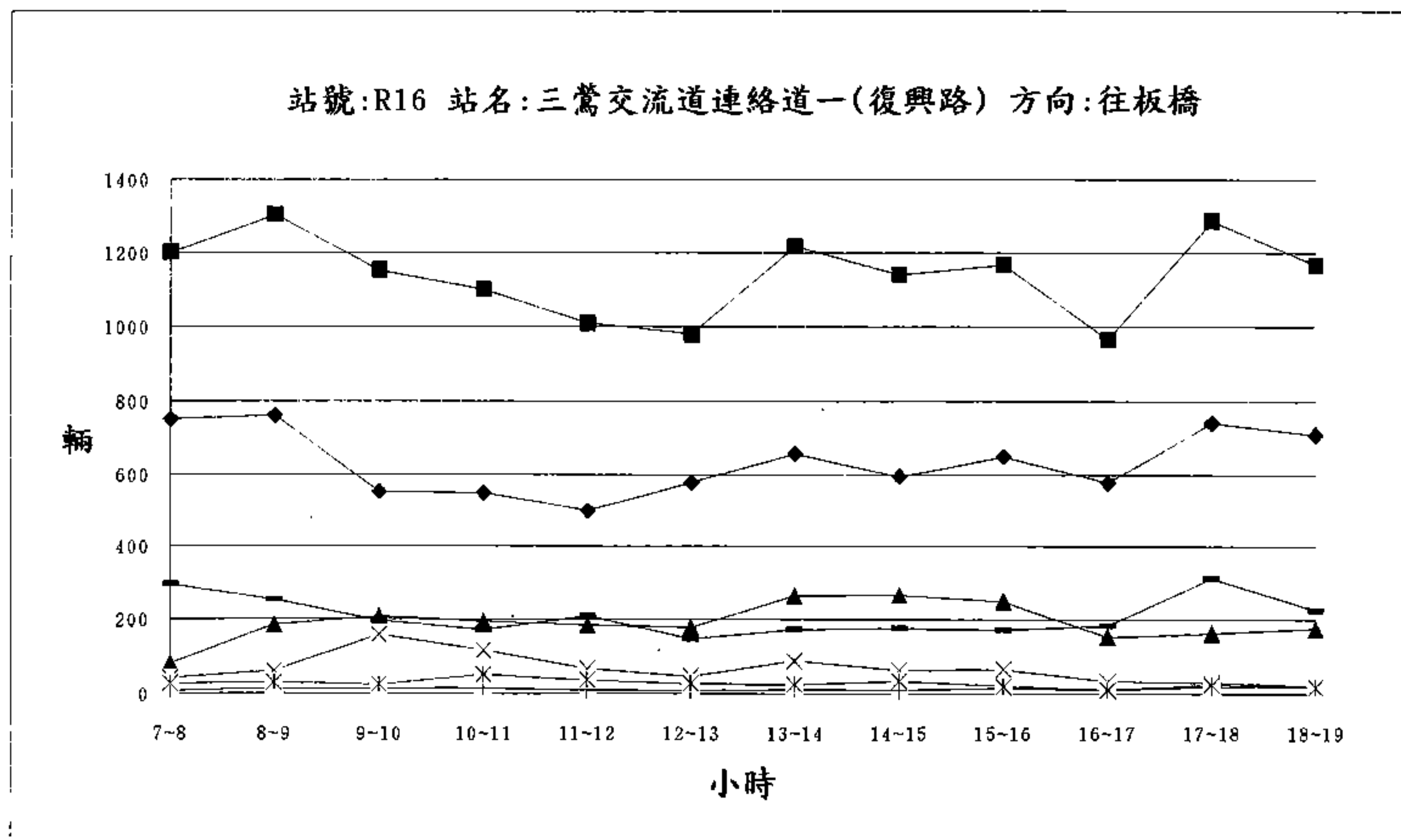


站號: R16

站名: 三鶯交流道連絡道一(復興路)

方向: 往板橋

時間	車種	小客車	小貨車	大客車	大貨車	聯結車	機車	合 輛 數	計 PCU
7~8		752	81	7	41	26	293	1200	1117
8~9		762	184	14	61	30	252	1303	1260
9~10		552	207	14	158	25	196	1152	1178
10~11		550	194	16	117	52	171	1100	1159
11~12		500	185	10	67	37	210	1009	998
12~13		578	177	8	46	26	145	980	974
13~14		658	264	12	88	25	170	1217	1220
14~15		594	266	10	63	34	174	1141	1142
15~16		650	247	15	65	20	170	1167	1152
16~17		578	151	10	34	11	182	966	914
17~18		741	161	19	30	24	312	1287	1192
18~19		710	174	18	21	19	224	1166	1102
合 計		7625	2291	153	791	329	2499	13688	13408

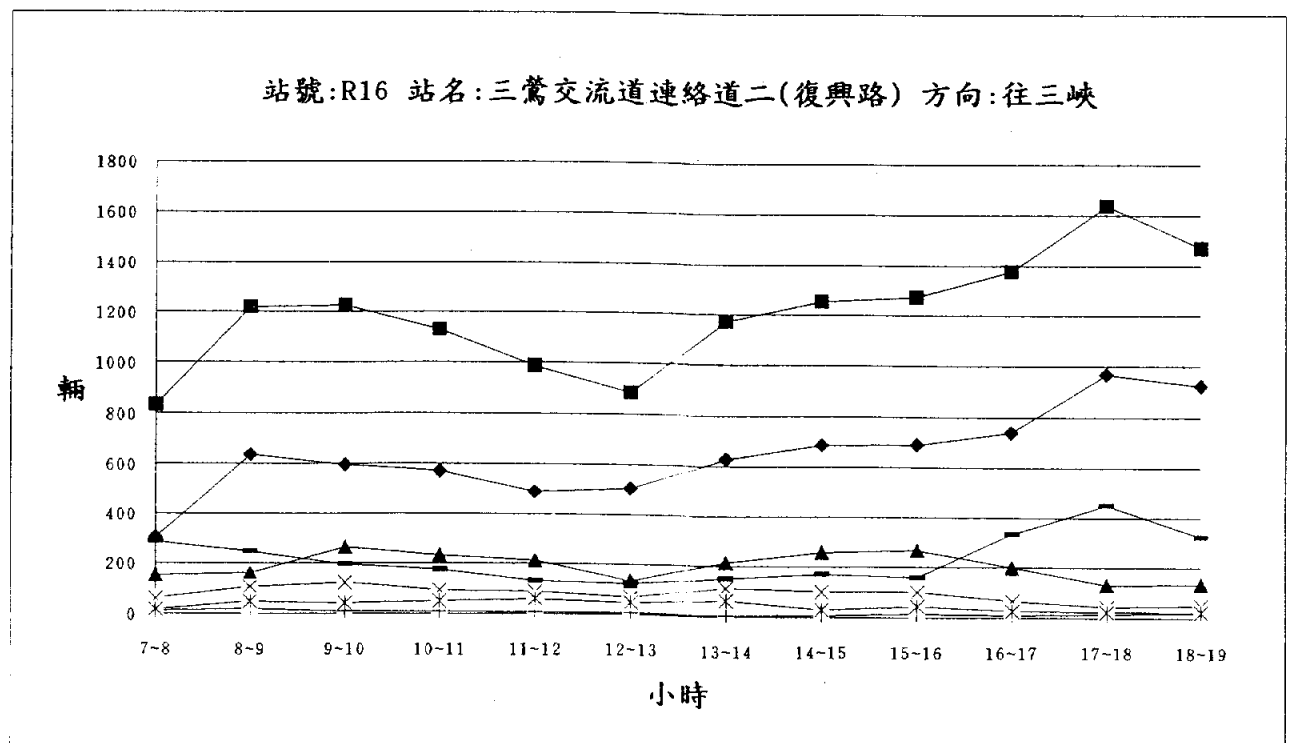


◆ 小客車 ▲ 小貨車 + 大客車 X 大貨車 * 聯結車 - 機車 ■ PCU

站號: R16

站名: 三鶯交流道連絡道二(復興路) 方向: 往三峽

時間	車種	小客車	小貨車	大客車	大貨車	聯結車	機車	合 輛 數	計 PCU
7~8		303	152	12	62	17	286	832	752
8~9		636	161	20	105	49	247	1218	1231
9~10		595	263	9	123	41	194	1225	1256
10~11		570	232	10	93	50	174	1129	1169
11~12		489	212	7	89	59	131	987	1058
12~13		504	134	7	70	47	123	885	933
13~14		627	215	4	112	63	150	1171	1249
14~15		687	257	8	100	30	170	1252	1266
15~16		689	266	13	101	45	158	1272	1318
16~17		741	200	9	66	27	334	1377	1288
17~18		969	130	15	45	25	453	1637	1478
18~19		924	132	20	49	21	324	1470	1374
合 計		7734	2354	134	1015	474	2744	14455	14372



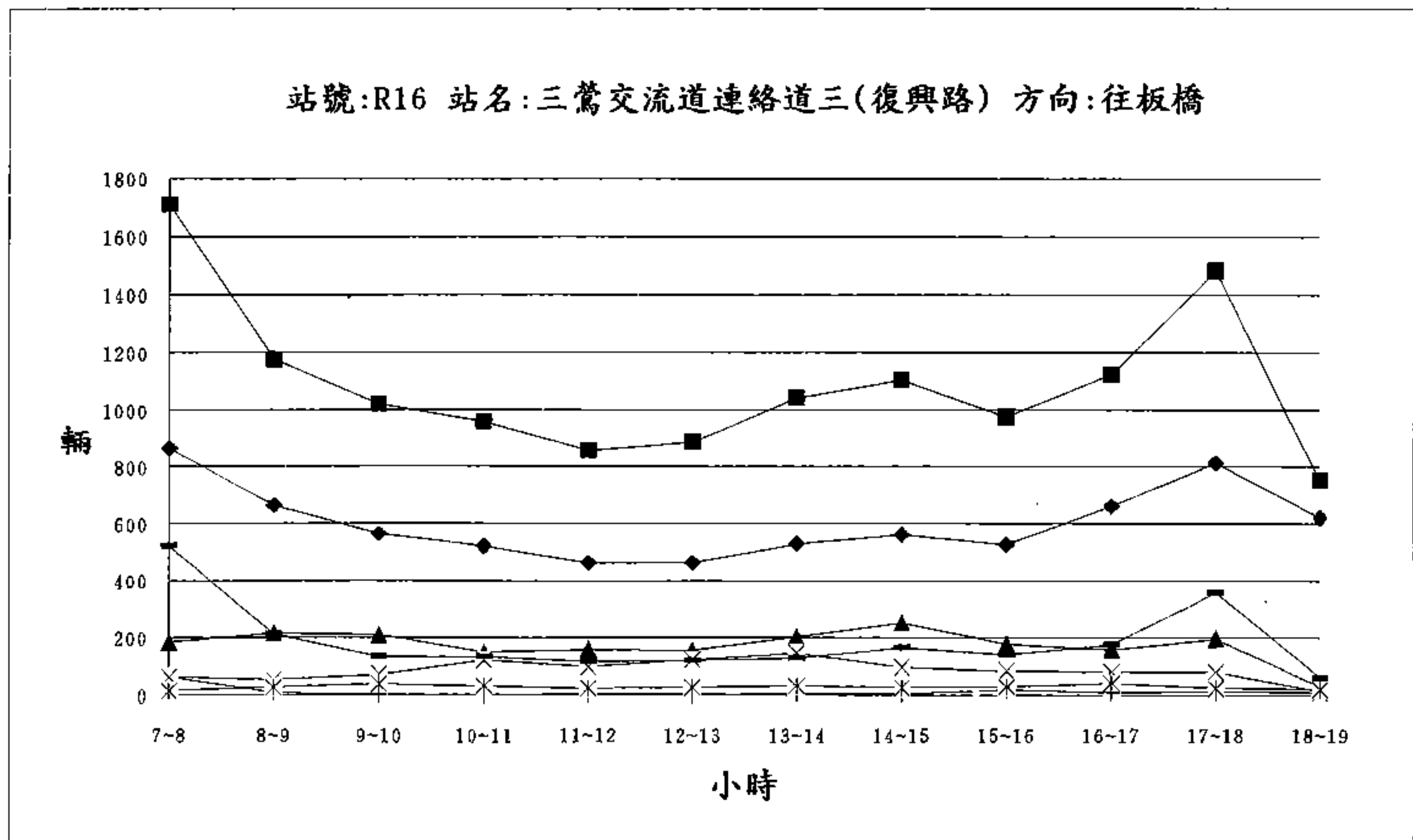
◆ 小客車 ▲ 小貨車 + 大客車 X 大貨車 * 聯結車 - - 機車 ■ PCU

站號: R16

站名: 三鶯交流道連絡道三(復興路)

方向: 往板橋

時間	車種	小客車	小貨車	大客車	大貨車	聯結車	機車	合 輛 數	計 PCU
7~8		864	184	64	63	15	521	1711	1537
8~9		662	214	8	54	26	212	1176	1140
9~10		564	210	3	71	38	134	1020	1047
10~11		522	151	2	121	32	132	960	1004
11~12		463	157	1	99	22	115	857	883
12~13		463	155	2	121	27	119	887	930
13~14		530	203	5	145	32	128	1043	1102
14~15		560	252	4	97	27	164	1104	1113
15~16		527	177	17	84	30	141	976	1001
16~17		659	157	10	81	41	176	1124	1143
17~18		812	194	11	82	24	358	1481	1385
18~19		621	29	9	11	20	61	751	761
合 計		7247	2083	136	1029	334	2261	13090	13046



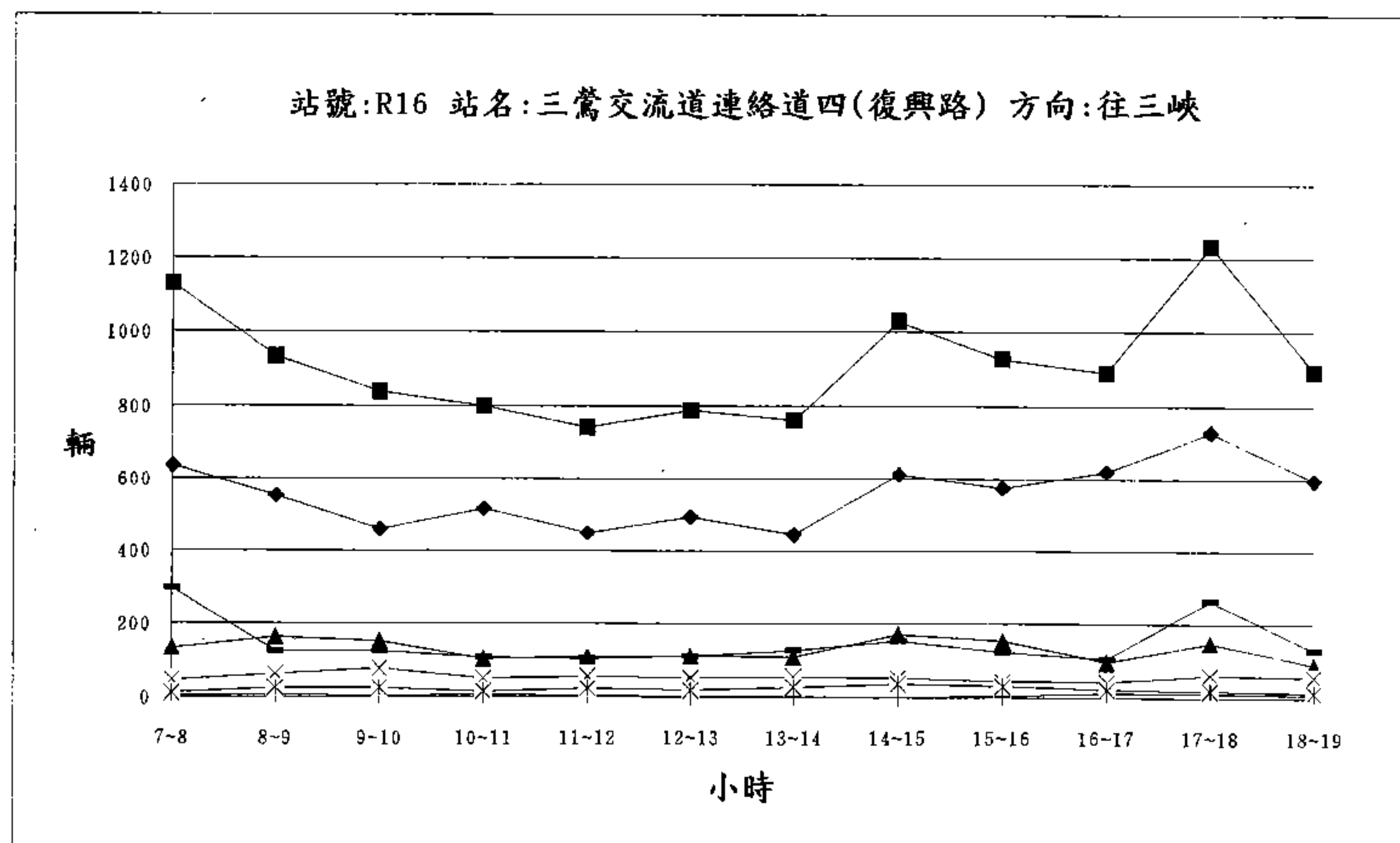
—◆— 小客車 —▲— 小貨車 —+— 大客車 —X— 大貨車 —*— 聯結車 — - — 機車 —■— PCU

站號: R16

站名: 三鶯交流道連絡道四(復興路)

方向: 往三峽

時間	車種	小客車	小貨車	大客車	大貨車	聯結車	機車	合 輛 數	計 PCU
7~8		637	133	6	45	11	296	1128	1022
8~9		551	163	6	64	24	124	932	941
9~10		457	151	3	79	24	124	838	853
10~11		516	104	5	51	15	108	799	796
11~12		448	110	3	55	23	103	742	754
12~13		491	111	1	54	19	112	788	788
13~14		444	109	1	55	26	127	762	766
14~15		611	170	1	53	37	154	1026	1032
15~16		574	153	3	44	30	123	927	934
16~17		620	96	11	41	20	103	891	896
17~18		729	148	11	61	19	264	1232	1165
18~19		597	89	8	58	13	129	894	882
合 計		6675	1537	59	660	261	1767	10959	10829



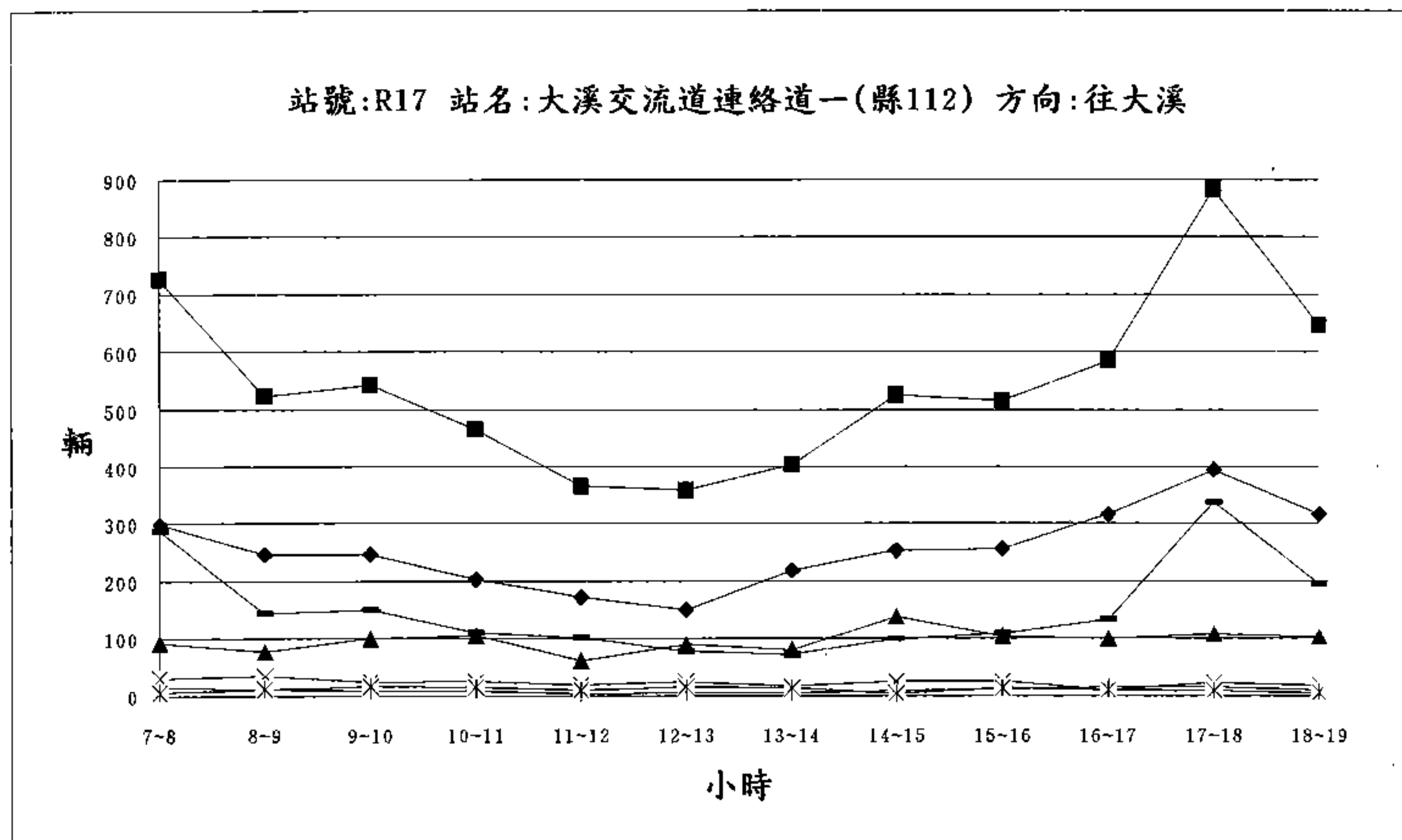
—◆— 小客車 —▲— 小貨車 —+— 大客車 —X— 大貨車 —*— 聯結車 —-— 機車 —■— PCU

站號: R17

站名: 大溪交流道連絡道一(縣112)

方向: 往大溪

時間	車種	小客車	小貨車	大客車	大貨車	聯結車	機車	合 輛 數	計 PCU
7~8		298	91	15	30	6	286	726	615
8~9		246	76	11	35	11	145	524	491
9~10		246	100	8	23	16	151	544	508
10~11		204	105	9	24	14	110	466	449
11~12		173	60	3	18	10	101	365	340
12~13		150	89	5	23	14	77	358	355
13~14		219	79	5	16	13	72	404	398
14~15		253	138	8	24	4	99	526	499
15~16		256	104	11	24	13	109	517	500
16~17		316	100	15	10	10	133	584	545
17~18		394	107	14	22	9	337	883	746
18~19		316	103	10	17	5	195	646	570
合 計		3071	1152	114	266	125	1815	6543	6016



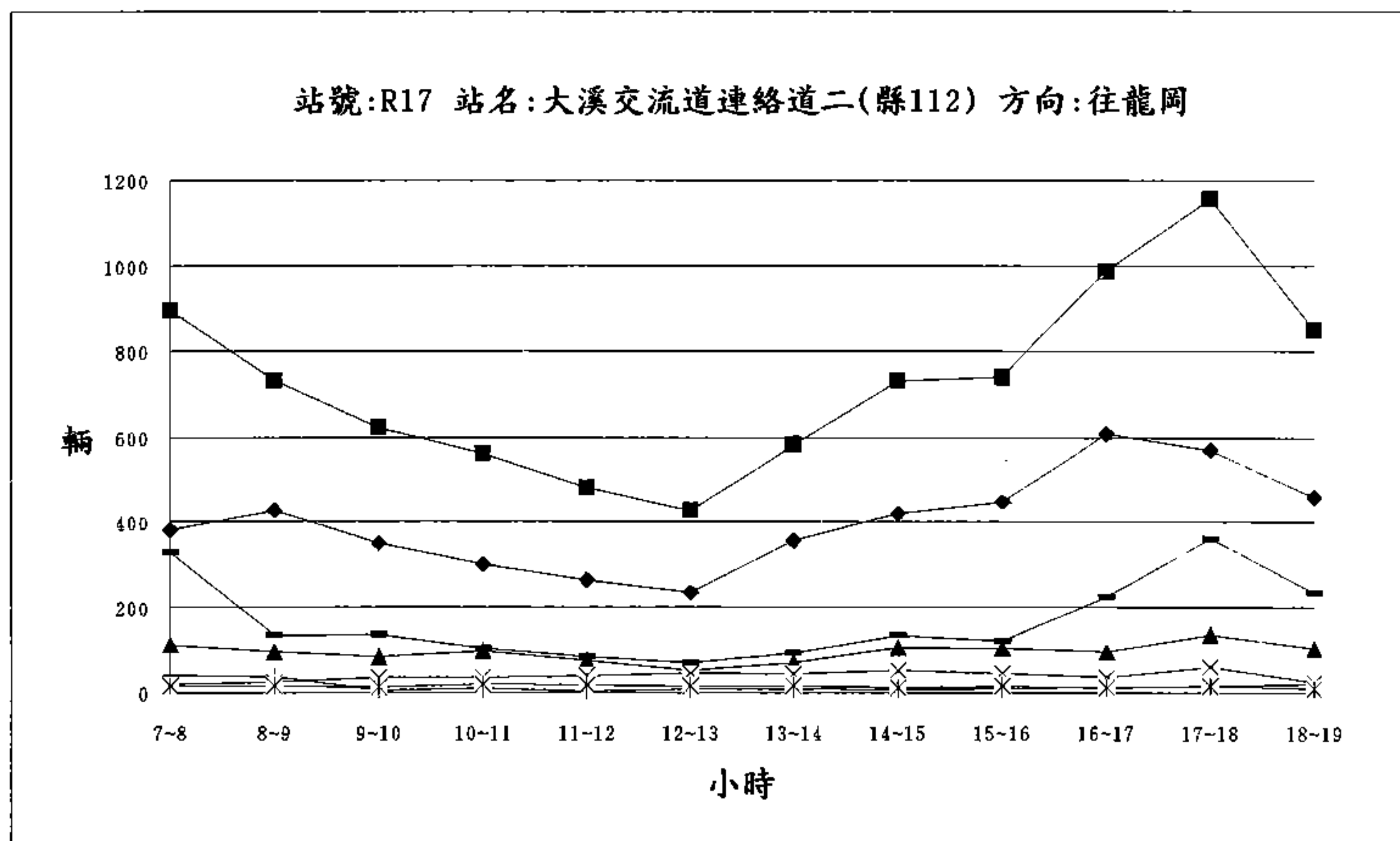
◆ 小客車 ▲ 小貨車 + 大客車 X 大貨車 * 聯結車 - - 機車 ■ PCU

站號: R17

站名: 大溪交流道連絡道二(縣112)

方向: 往龍岡

時間	車種	小客車	小貨車	大客車	大貨車	聯結車	機車	合 輛 數	計 PCU
7~8		381	112	41	19	15	327	895	784
8~9		426	96	38	24	14	135	733	718
9~10		349	84	4	36	13	137	623	594
10~11		299	97	9	36	19	104	564	563
11~12		264	75	3	40	17	84	483	488
12~13		234	52	8	46	15	71	426	440
13~14		355	71	8	44	14	92	584	585
14~15		420	105	6	53	12	135	731	711
15~16		448	104	9	45	14	121	741	729
16~17		610	95	12	36	12	224	989	919
17~18		571	136	14	61	14	361	1157	1035
18~19		459	103	20	25	10	233	850	771
合 計		4816	1130	172	465	169	2024	8776	8337



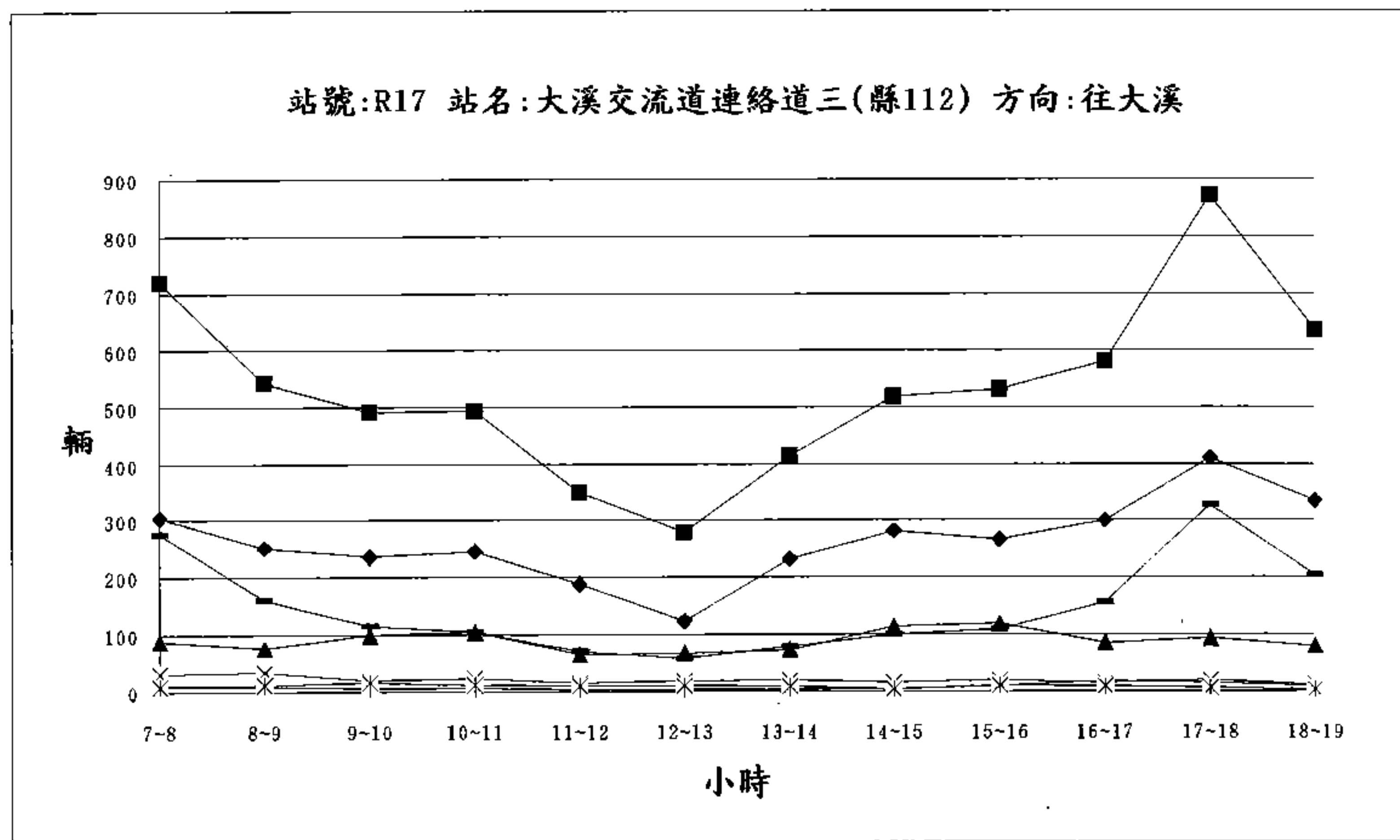
—◆— 小客車 —▲— 小貨車 —+— 大客車 —×— 大貨車 —*— 聯結車 —-— 機車 —■— PCU

站號: R17

站名: 大溪交流道連絡道三(縣112)

方向: 往大溪

時間	車種	小客車	小貨車	大客車	大貨車	聯結車	機車	合 輛 數	計 PCU
7~8		304	89	11	32	8	276	720	616
8~9		251	76	9	35	11	160	542	501
9~10		236	100	6	19	16	115	492	471
10~11		244	105	6	23	11	105	494	473
11~12		188	65	3	14	10	70	350	339
12~13		123	66	3	18	10	58	278	275
13~14		231	73	4	19	9	79	415	401
14~15		281	113	5	16	4	100	519	486
15~16		266	119	8	19	10	109	531	505
16~17		299	85	18	15	8	156	581	532
17~18		412	94	14	19	6	326	871	734
18~19		335	79	8	11	2	202	637	549
合 計		3170	1064	95	240	105	1756	6430	5882



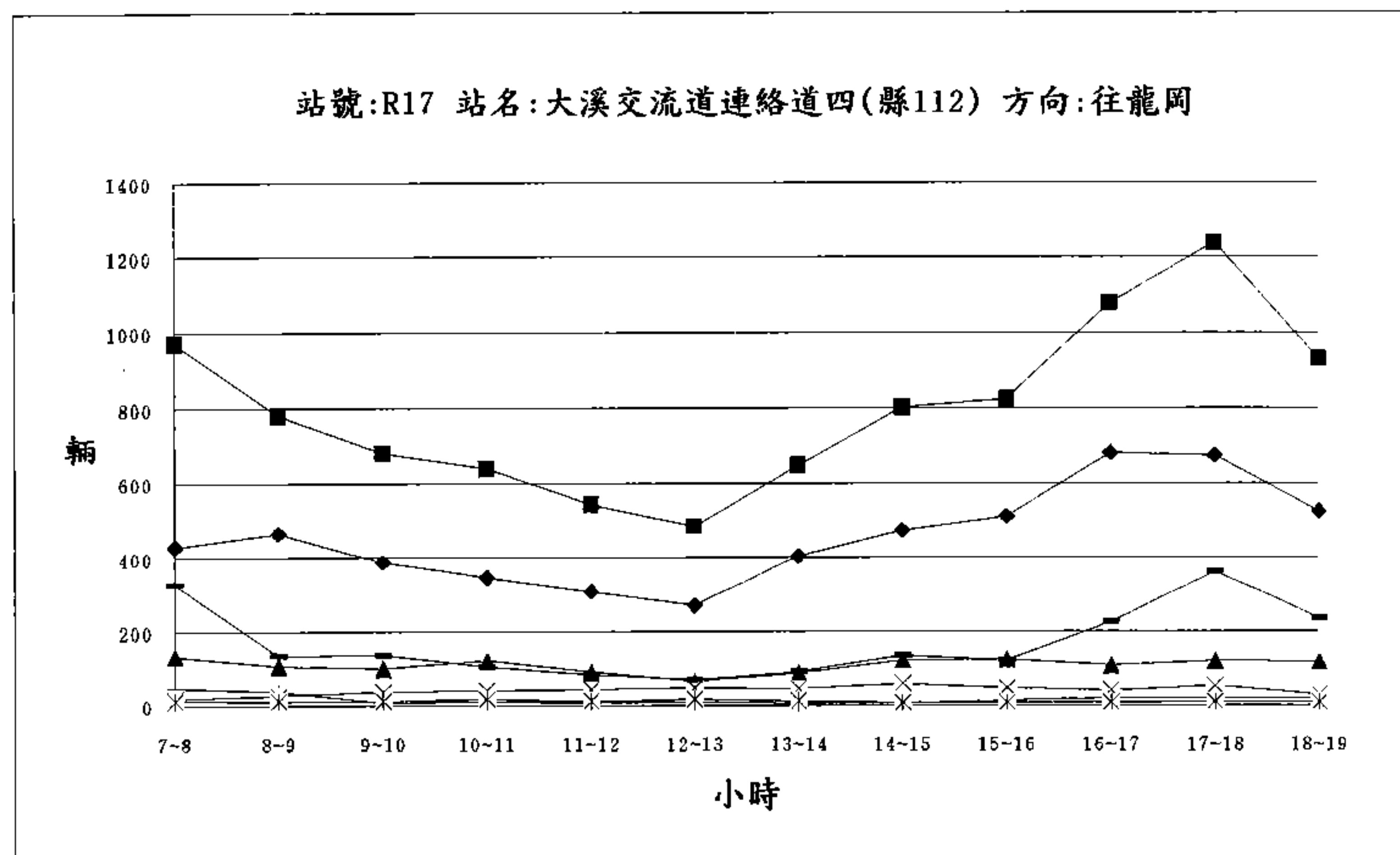
◆ 小客車 ▲ 小貨車 + 大客車 × 大貨車 * 聯結車 - 機車 ■ PCU

站號: R17

站名: 大溪交流道連絡道四(縣112)

方向: 往龍岡

時間	車種	小客車	小貨車	大客車	大貨車	聯結車	機車	合 輛 數	計 PCU
7~8		429	133	48	20	14	327	971	863
8~9		464	107	38	26	11	135	781	762
9~10		388	100	7	38	12	137	682	654
10~11		346	122	9	41	17	104	639	638
11~12		305	91	7	43	12	84	542	543
12~13		270	67	10	48	17	71	483	502
13~14		405	88	6	45	12	92	648	646
14~15		473	121	6	60	8	135	803	781
15~16		511	123	13	48	7	121	823	804
16~17		681	108	19	40	7	224	1079	1007
17~18		673	120	20	54	10	361	1238	1110
18~19		524	117	20	29	7	233	930	849
合 計		5469	1297	203	492	134	2024	9619	9159



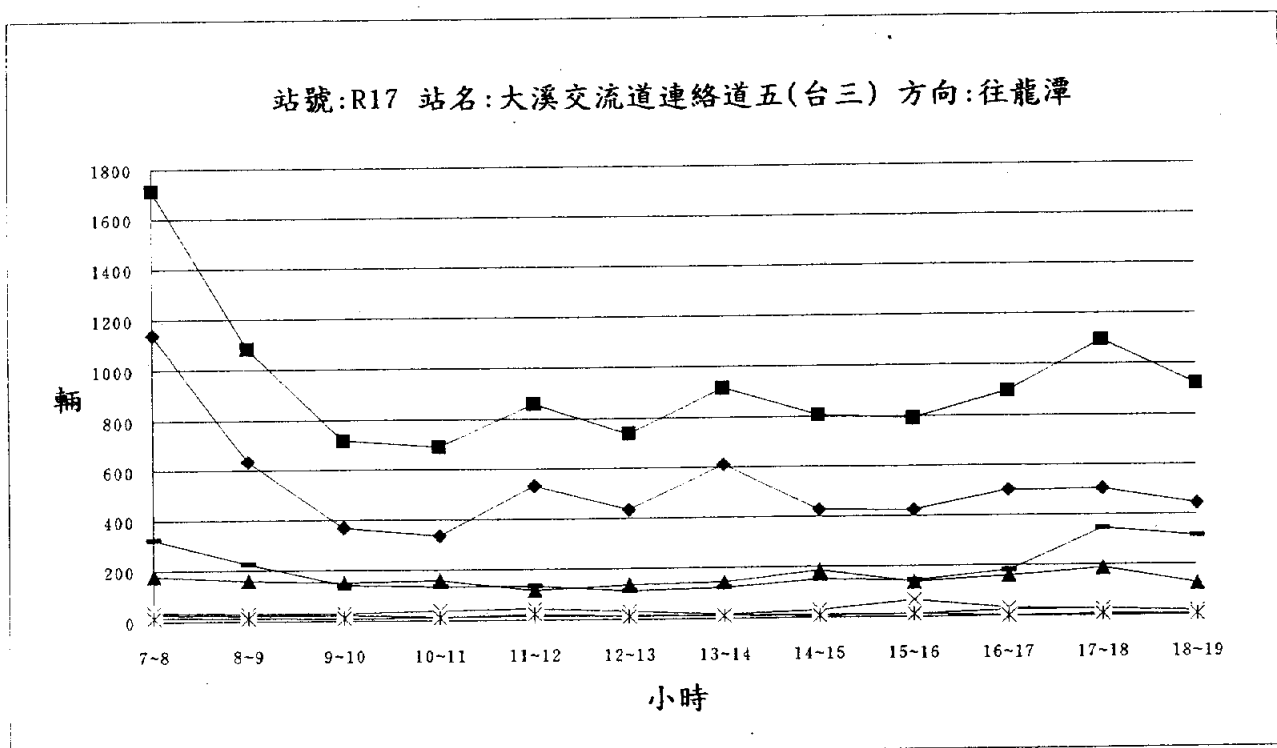
—◆— 小客車 —▲— 小貨車 —+— 大客車 —X— 大貨車 —*— 聯結車 — - — 機車 —■— PCU

站號: R17

站名: 大溪交流道連絡道五(台三)

方向: 往龍潭

時間	車種	小客車	小貨車	大客車	大貨車	聯結車	機車	合 計 輛 數	計 PCU
7~8		1139	178	27	33	13	322	1712	1601
8~9		636	159	22	28	12	225	1082	1013
9~10		369	150	21	30	10	140	720	691
10~11		335	157	14	40	12	134	692	670
11~12		533	115	15	43	23	132	861	859
12~13		435	136	14	32	12	111	740	726
13~14		611	143	12	18	11	121	916	887
14~15		428	184	11	29	8	149	809	767
15~16		425	139	11	66	11	142	794	778
16~17		501	157	24	31	3	181	897	839
17~18		503	188	26	26	7	345	1095	959
18~19		444	126	18	17	4	313	922	789
合 計		6359	1832	215	393	126	2315	11240	10579



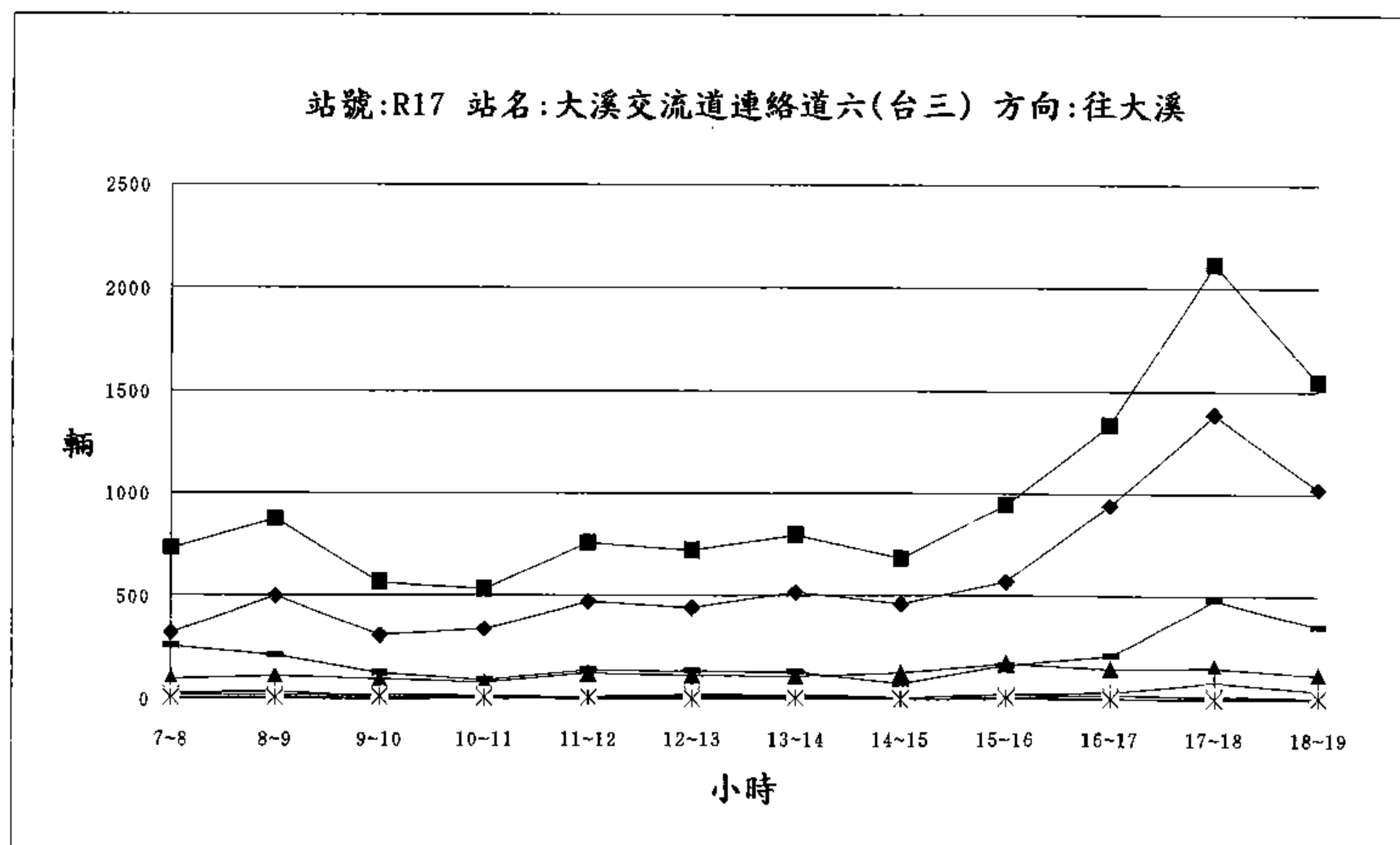
◆ 小客車 ▲ 小貨車 + 大客車 × 大貨車 * 聯結車 - - 機車 ■ PCU

站號: R17

站名: 大溪交流道連絡道六(台三)

方向: 往大溪

時間	車種	小客車	小貨車	大客車	大貨車	聯結車	機車	合 輛 數	計 PCU
7~8		319	97	31	19	5	257	728	632
8~9		497	108	33	16	7	208	869	800
9~10		308	94	11	20	8	121	562	529
10~11		336	78	12	14	5	88	533	510
11~12		471	122	8	10	6	137	754	704
12~13		442	113	9	18	4	135	721	673
13~14		517	109	13	18	7	130	794	755
14~15		460	126	7	8	4	75	680	656
15~16		568	167	23	17	6	160	941	890
16~17		938	145	29	17	4	205	1338	1265
17~18		1387	151	83	12	3	479	2115	1928
18~19		1024	115	39	10	6	353	1547	1404
合 計		7267	1425	298	179	65	2348	11582	10746



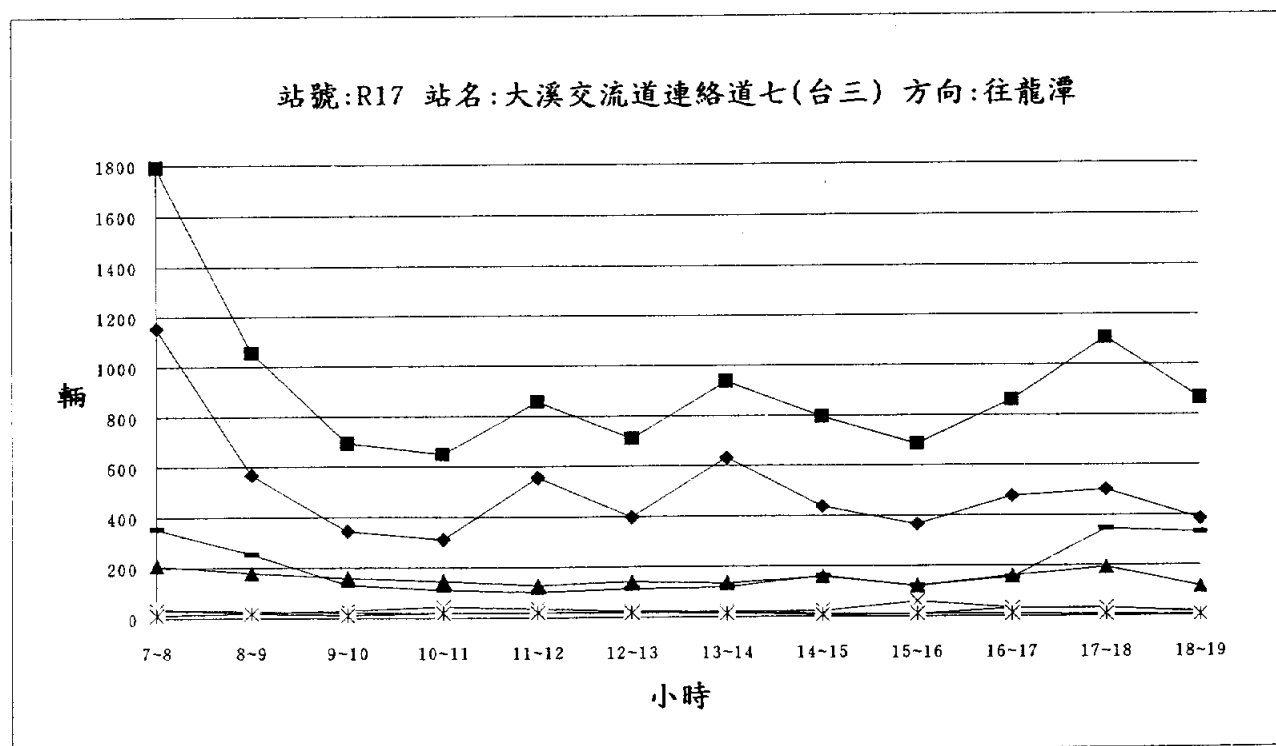
—◆— 小客車 —▲— 小貨車 —+— 大客車 —×— 大貨車 —*— 聯結車 —-— 機車 —■— PCU

站號: R17

站名: 大溪交流道連絡道七(台三)

方向: 往龍潭

時間	車種	小客車	小貨車	大客車	大貨車	聯結車	機車	合 輛 數	計 PCU
7~8		1153	208	35	32	11	353	1792	1666
8~9		566	177	26	19	16	252	1056	977
9~10		344	159	22	28	12	130	695	673
10~11		311	146	20	45	19	110	651	657
11~12		556	128	19	34	19	102	858	862
12~13		397	140	19	25	17	114	712	703
13~14		632	134	16	23	14	119	938	919
14~15		437	158	11	23	7	160	796	744
15~16		366	120	10	59	10	121	686	675
16~17		476	160	29	32	9	154	860	827
17~18		501	192	29	31	8	346	1107	976
18~19		386	116	17	12	5	330	866	723
合 計		6125	1838	253	363	147	2291	11017	10402



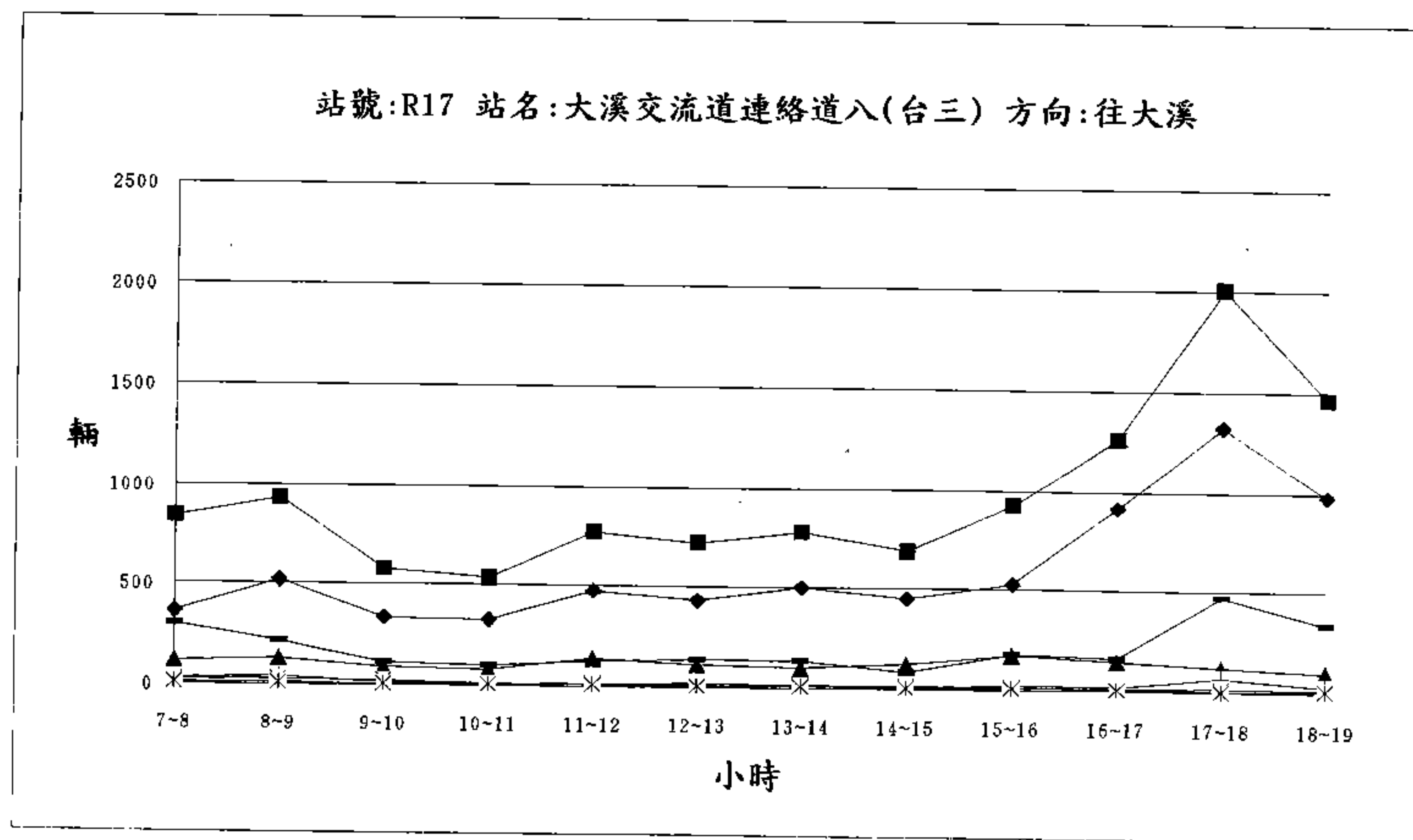
—◆— 小客車 —▲— 小貨車 —+— 大客車 —X— 大貨車 —*— 聯結車 —-— 機車 —■— PCU

站號: R17

站名: 大溪交流道連絡道八(台三)

方向: 往大溪

時間	車種	小客車	小貨車	大客車	大貨車	聯結車	機車	合 輛 數	計 PCU
7~8		359	118	30	22	10	297	836	729
8~9		517	130	40	26	8	214	935	873
9~10		331	88	12	22	6	112	571	541
10~11		326	80	11	11	5	98	531	501
11~12		472	139	9	14	8	126	768	729
12~13		432	112	8	21	6	139	718	672
13~14		502	103	14	17	8	136	780	740
14~15		448	125	8	16	6	84	687	666
15~16		526	175	23	14	8	177	923	865
16~17		916	146	21	11	5	163	1262	1204
17~18		1325	123	71	17	3	468	2007	1822
18~19		982	99	29	13	8	336	1467	1332
合 計		7136	1438	276	204	81	2350	11485	10674



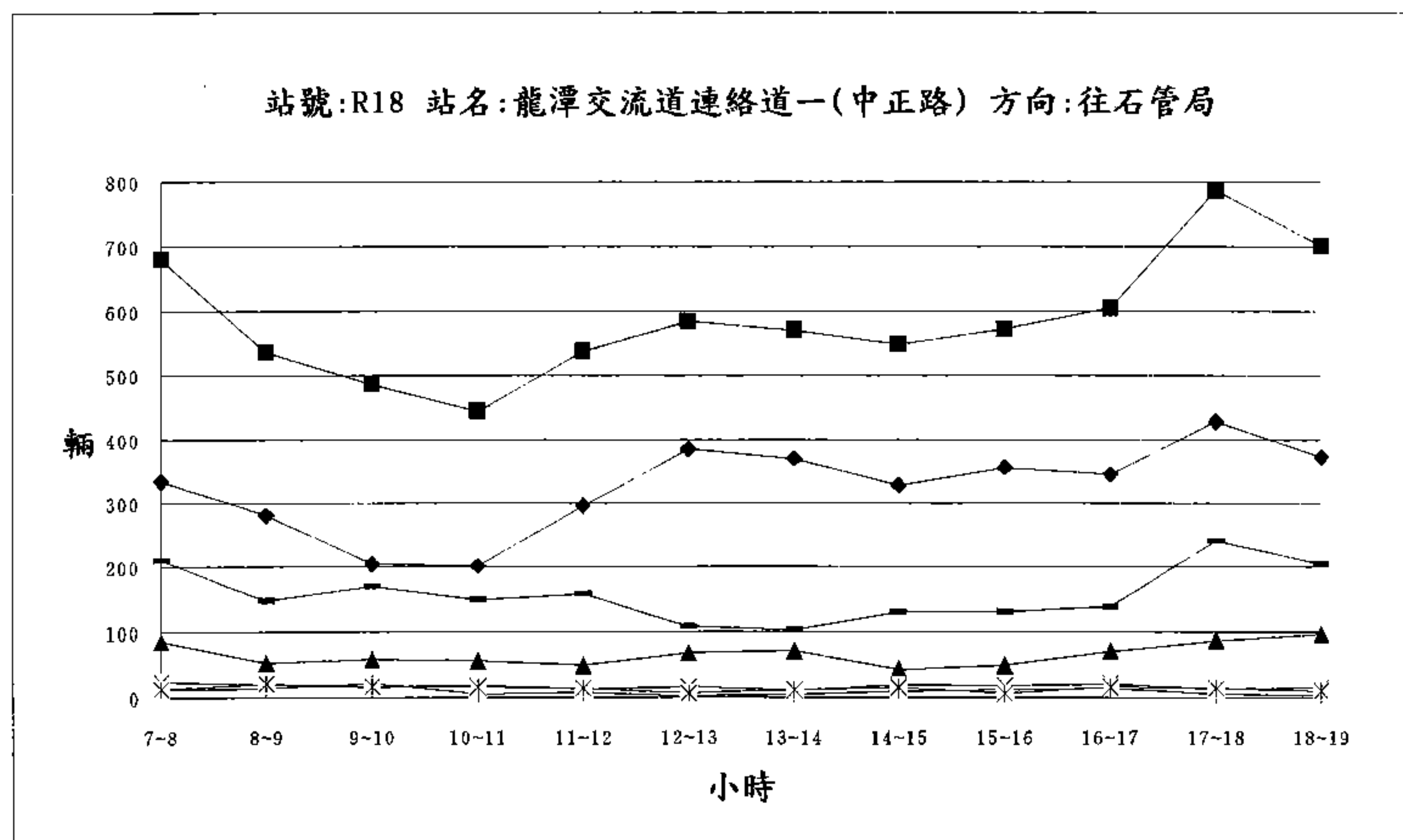
—◆— 小客車 —▲— 小貨車 —+— 大客車 —X— 大貨車 —*— 聯結車 — - — 機車 —■— PCU

站號: R18

站名: 龍潭交流道連絡道一(中正路)

方向: 往石管局

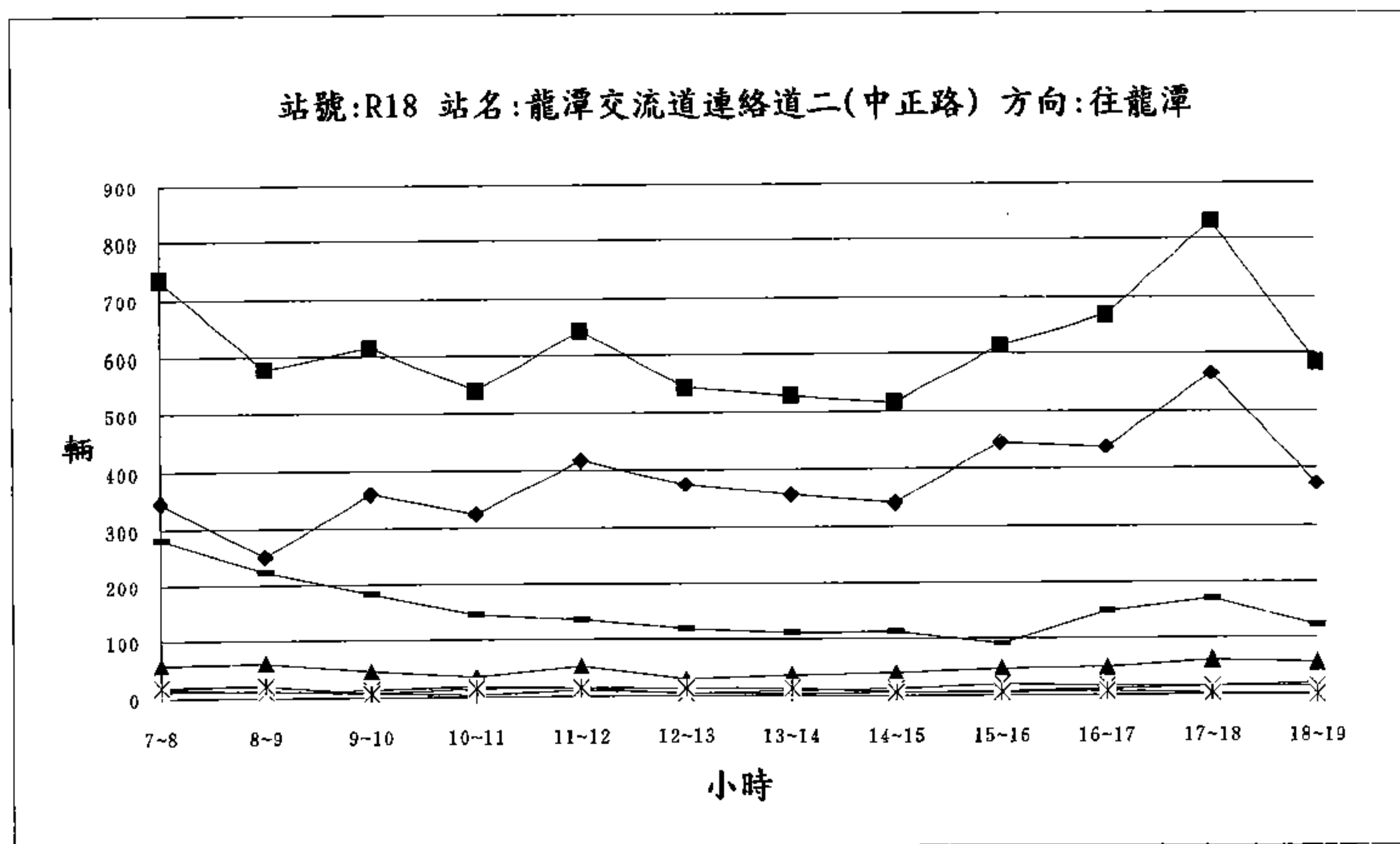
時間	車種	小客車	小貨車	大客車	大貨車	聯結車	機車	合 輛 數	計 PCU
7~8		335	86	12	24	13	210	680	613
8~9		281	53	14	20	21	147	536	511
9~10		204	58	22	15	17	170	486	445
10~11		201	56	5	18	16	148	444	406
11~12		296	49	7	13	14	158	537	489
12~13		385	68	2	16	6	108	585	549
13~14		370	71	4	11	12	102	570	545
14~15		329	43	10	20	15	131	548	520
15~16		356	49	12	18	6	131	572	531
16~17		346	70	14	21	16	138	605	578
17~18		428	87	5	13	14	240	787	697
18~19		373	96	3	15	10	204	701	623
合 計		3904	786	110	204	160	1887	7051	6507



站號: R18

站名: 龍潭交流道連絡道二(中正路) 方向: 往龍潭

時間	車種	小客車	小貨車	大客車	大貨車	聯結車	機車	合 計 輛 數	計 PCU
7~8		345	58	12	17	20	282	734	638
8~9		251	60	12	10	21	224	578	509
9~10		360	45	7	13	7	183	615	544
10~11		325	35	4	18	14	144	540	500
11~12		417	53	11	14	14	135	644	610
12~13		375	28	5	4	13	119	544	509
13~14		356	36	3	10	13	111	529	500
14~15		341	* 39	6	12	6	112	516	478
15~16		446	47	7	19	5	90	614	590
16~17		438	49	11	16	7	148	669	619
17~18		566	61	15	15	2	171	830	763
18~19		373	56	19	14	1	121	584	542
合 計		4593	567	112	162	123	1840	7397	6802

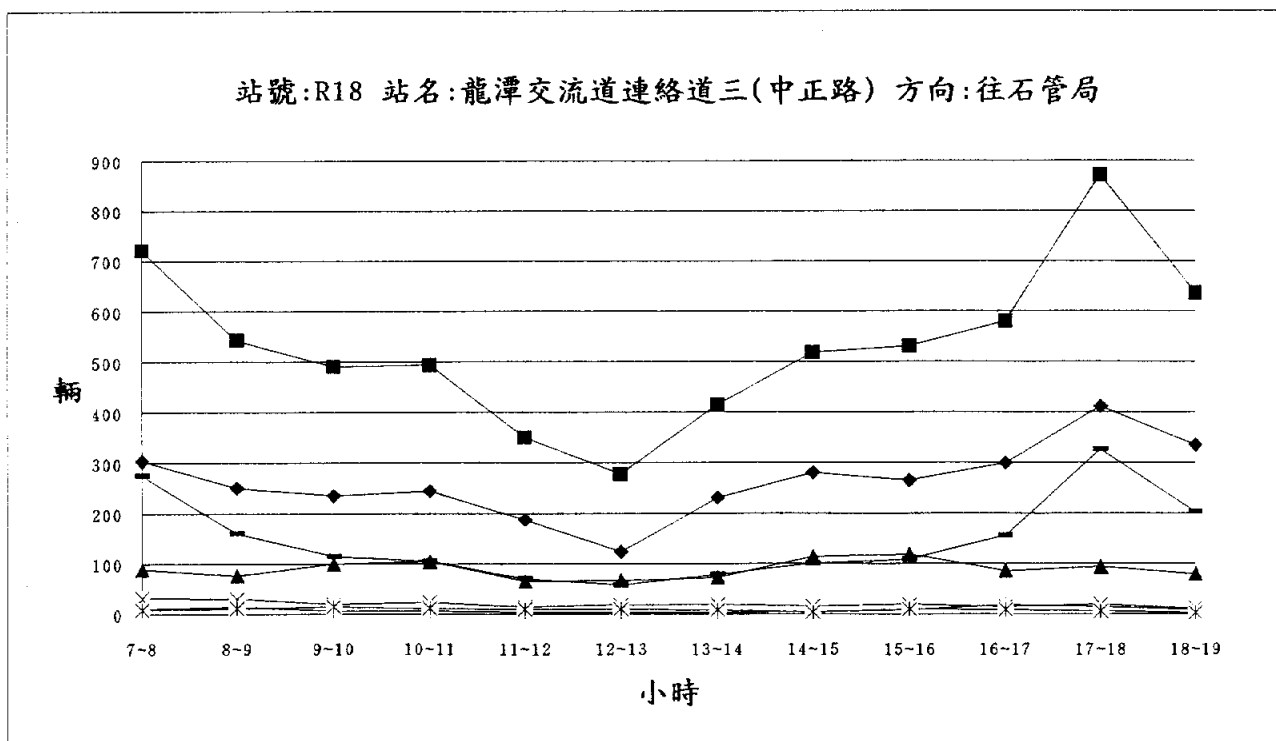


—◆— 小客車 —▲— 小貨車 —+— 大客車 —×— 大貨車 —*— 聯結車 —-— 機車 —■— PCU

站號: R18

站名: 龍潭交流道連絡道三(中正路) 方向: 往石管局

時間	車種	小客車	小貨車	大客車	大貨車	聯結車	機車	合 輛 數	計 PCU
7~8		304	89	11	32	8	276	720	616
8~9		251	76	14	31	11	160	543	502
9~10		236	100	6	19	15	115	491	469
10~11		244	105	6	23	11	105	494	473
11~12		188	65	3	14	10	70	350	339
12~13		123	66	3	18	10	58	278	275
13~14		231	73	4	19	9	79	415	401
14~15		281	113	5	16	4	100	519	486
15~16		266	119	8	19	10	109	531	505
16~17		299	85	18	15	8	156	581	532
17~18		412	94	14	19	6	326	871	734
18~19		335	79	8	11	2	202	637	549
合 計		3170	1064	100	236	104	1756	6430	5881



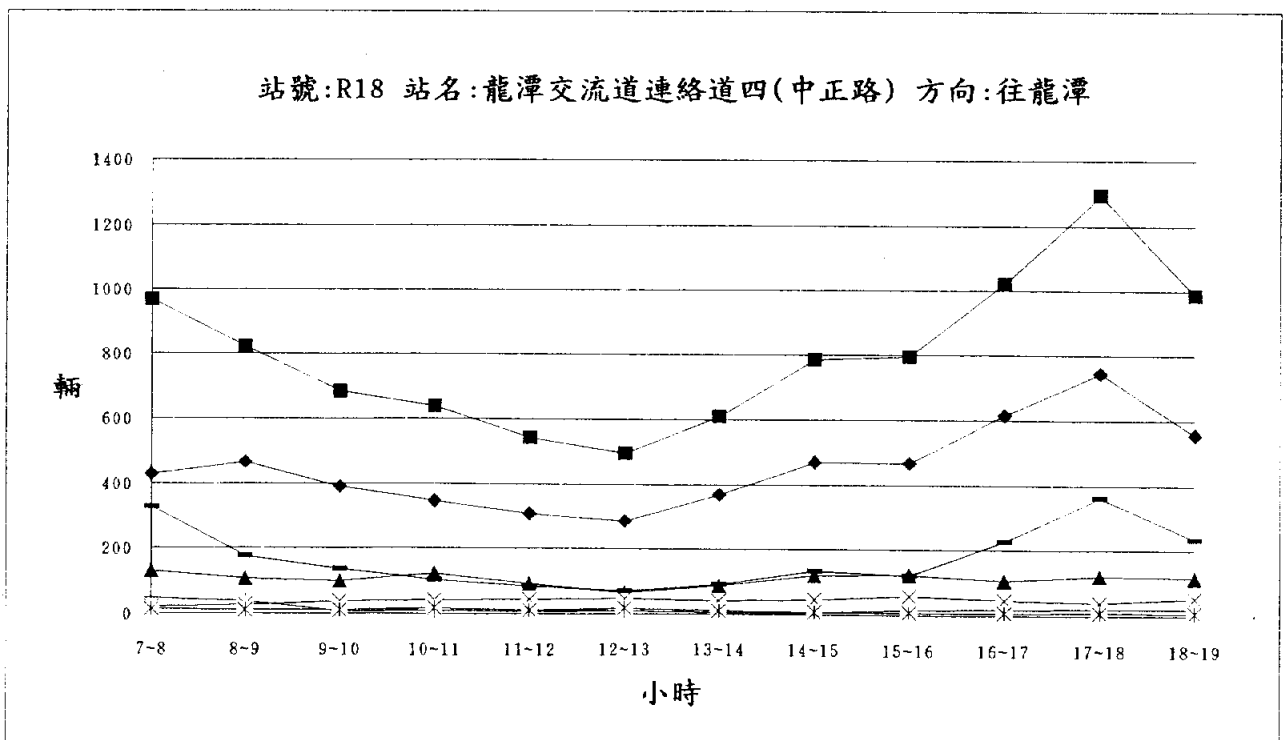
—◆— 小客車 —▲— 小貨車 —+— 大客車 —X— 大貨車 —*— 聯結車 —-— 機車 —■— PCU

站號: R18

站名: 龍潭交流道連絡道四(中正路)

方向: 往龍潭

時間	車種	小客車	小貨車	大客車	大貨車	聯結車	機車	合 輛 數	計 PCU
7~8		429	130	48	20	14	327	968	860
8~9		464	107	38	26	11	175	821	782
9~10		391	100	7	38	12	137	685	657
10~11		346	122	9	41	17	104	639	638
11~12		305	91	7	43	12	84	542	543
12~13		284	66	10	48	17	71	496	515
13~14		369	88	6	42	12	92	609	605
14~15		470	121	6	45	8	135	785	755
15~16		466	123	17	60	7	121	794	783
16~17		615	108	19	48	7	224	1021	953
17~18		744	120	20	40	10	361	1295	1160
18~19		556	117	20	54	7	233	987	918
合 計		5439	1293	207	505	134	2064	9642	9169



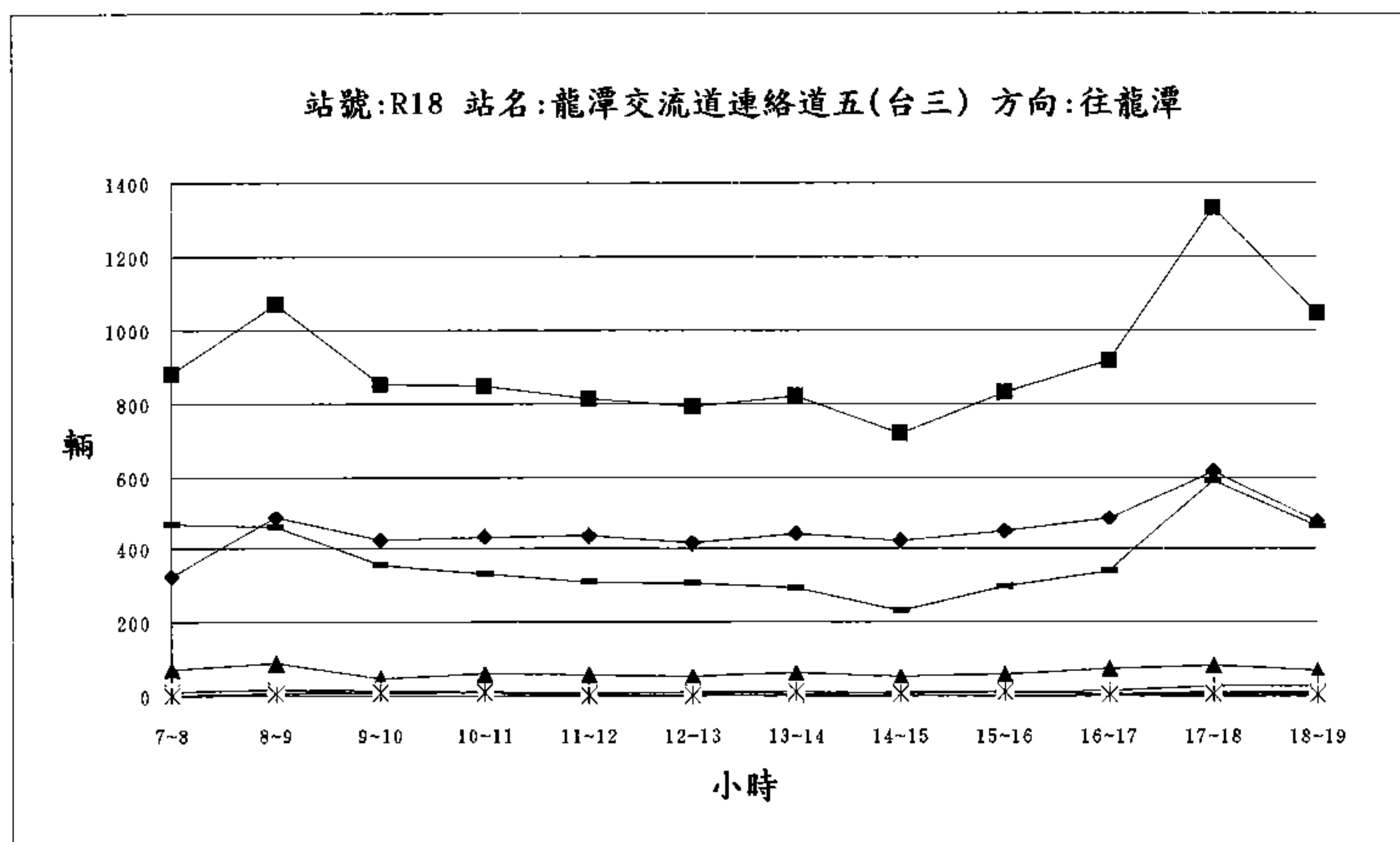
◆ 小客車 ▲ 小貨車 + 大客車 × 大貨車 * 聯結車 - - 機車 ■ PCU

站號: R18

站名: 龍潭交流道連絡道五(台三)

方向: 往龍潭

時間	車種	小客車	小貨車	大客車	大貨車	聯結車	機車	合 輛 數	計 PCU
7~8		323	71	9	11	1	466	881	660
8~9		486	87	17	15	6	459	1070	866
9~10		423	46	14	6	9	353	851	698
10~11		430	59	10	11	8	330	848	706
11~12		435	55	8	6	2	307	813	670
12~13		415	52	9	9	1	305	791	649
13~14		441	61	12	4	12	291	821	702
14~15		420	51	5	9	5	230	720	620
15~16		448	57	10	9	11	295	830	709
16~17		485	72	13	5	4	337	916	763
17~18		617	83	26	9	5	593	1333	1062
18~19		476	68	27	9	4	461	1045	839
合 計		5399	762	160	103	68	4427	10919	8944



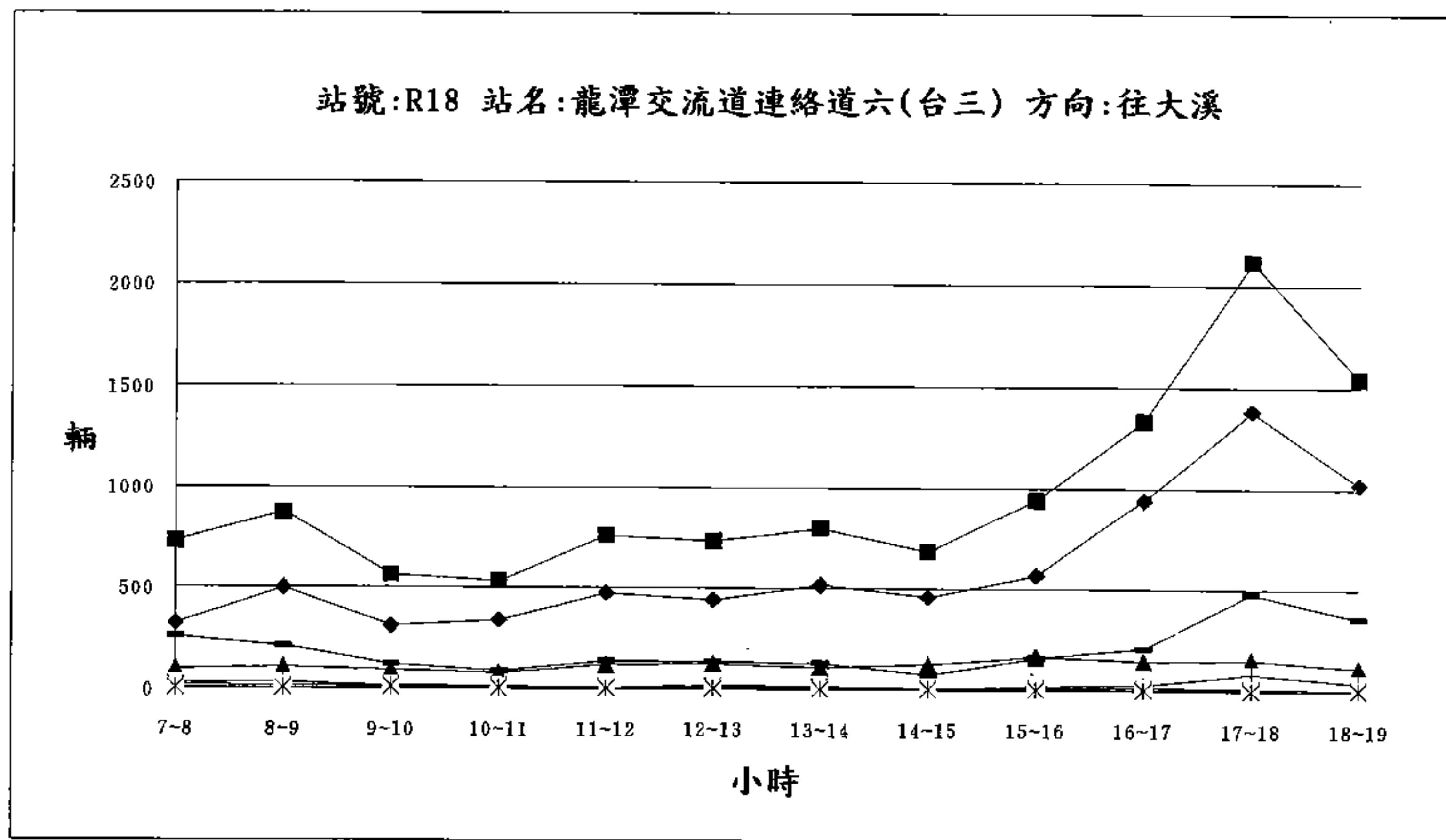
—◆— 小客車 —▲— 小貨車 —+— 大客車 —X— 大貨車 —*— 聯結車 — - — 機車 —■— PCU

站號: R18

站名: 龍潭交流道連絡道六(台三)

方向: 往大溪

時間	車種	小客車	小貨車	大客車	大貨車	聯結車	機車	合 輛 數	計 PCU
7~8		319	97	31	19	5	257	728	632
8~9		497	108	33	16	7	208	869	800
9~10		308	94	11	20	8	121	562	529
10~11		336	78	11	14	5	88	532	508
11~12		471	122	8	10	6	137	754	704
12~13		442	123	9	18	4	135	731	683
13~14		517	109	13	18	7	130	794	755
14~15		460	126	7	8	4	75	680	656
15~16		568	167	23	17	6	160	941	890
16~17		938	145	29	17	4	205	1338	1265
17~18		1387	151	83	12	3	479	2115	1928
18~19		1024	115	39	10	6	353	1547	1404
合 計		7267	1435	297	179	65	2348	11591	10754

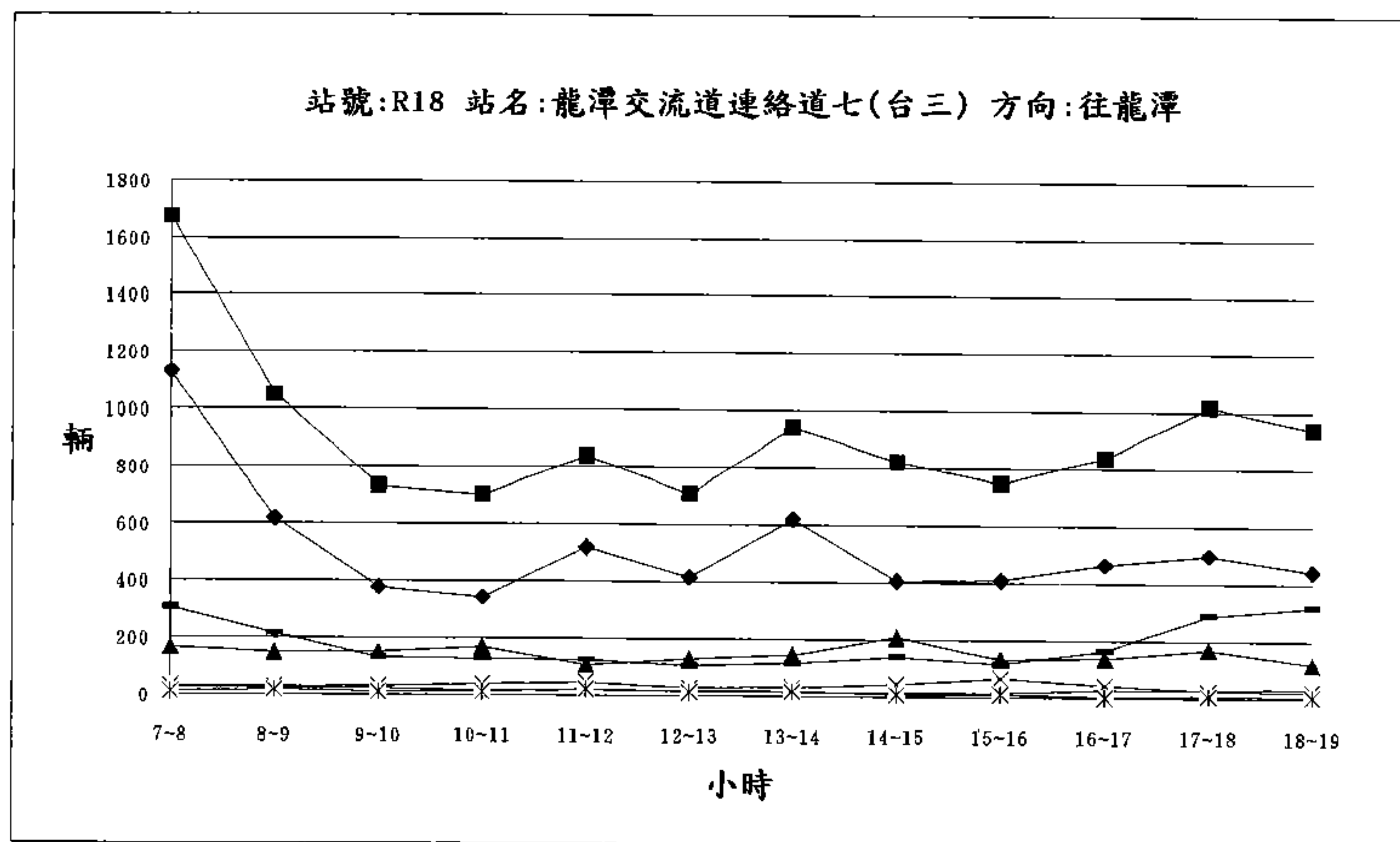


站號: R18

站名: 龍潭交流道連絡道七(台三)

方向: 往龍潭

時間	車種	小客車	小貨車	大客車	大貨車	聯結車	機車	合 輛 數	計 PCU
7~8		1130	167	26	32	12	306	1673	1567
8~9		618	151	22	28	17	214	1050	994
9~10		378	154	25	32	11	133	733	712
10~11		343	170	14	39	12	127	705	686
11~12		519	105	20	46	22	126	838	841
12~13		414	131	18	28	13	106	710	700
13~14		619	146	14	31	16	115	941	930
14~15		406	209	15	44	7	141	822	792
15~16		411	133	15	66	10	115	750	748
16~17		465	138	27	43	3	164	840	798
17~18		499	171	28	25	6	290	1019	910
18~19		443	119	31	22	5	319	939	814
合 計		6245	1794	255	436	134	2156	11020	10492



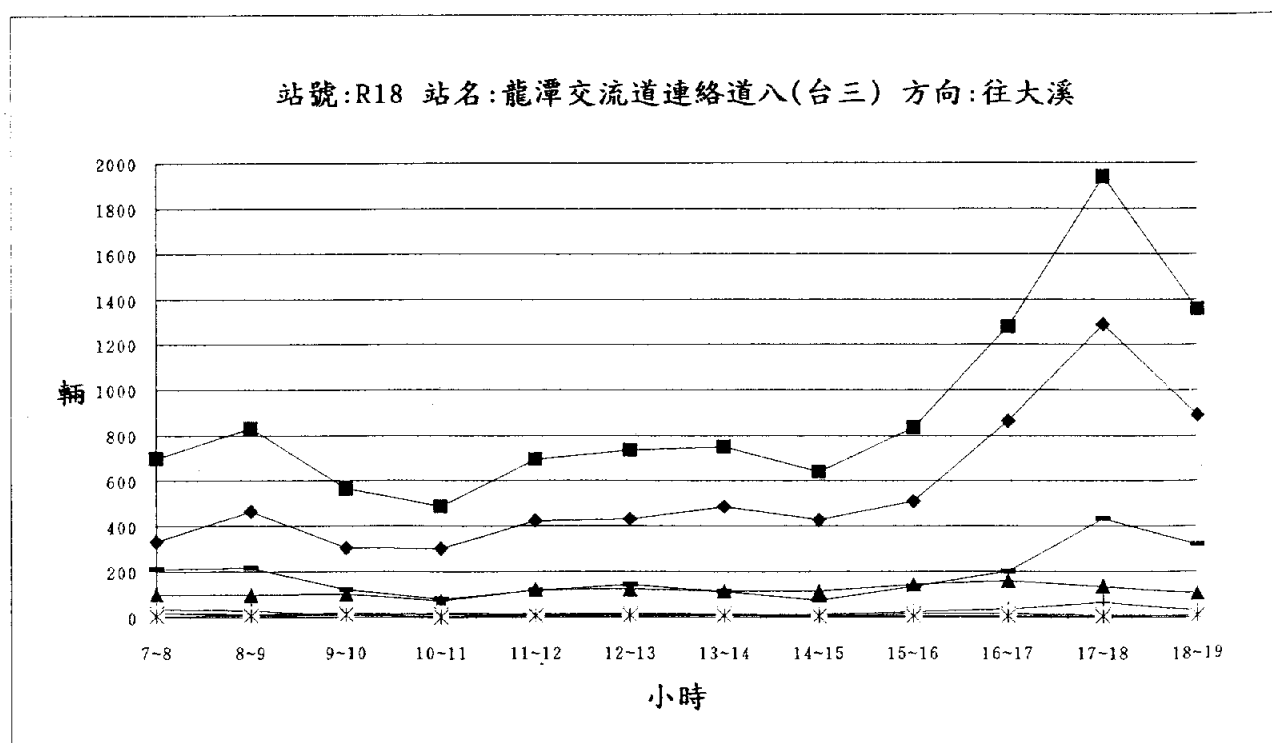
◆ 小客車 ▲ 小貨車 + 大客車 × 大貨車 * 聯結車 - - 機車 ■ PCU

站號: R18

站名: 龍潭交流道連絡道八(台三)

方向: 往大溪

時間	車種	小客車	小貨車	大客車	大貨車	聯結車	機車	合 計 輛 數	計 PCU
7~8		331	98	35	18	5	210	697	626
8~9		465	99	30	14	7	218	833	757
9~10		304	101	9	20	11	121	566	537
10~11		301	70	19	13	3	79	485	466
11~12		424	120	17	9	8	117	695	662
12~13		432	123	16	15	8	143	737	693
13~14		487	116	12	16	8	112	751	721
14~15		429	114	14	5	5	74	641	621
15~16		511	143	25	16	5	135	835	796
16~17		866	158	35	16	6	200	1281	1216
17~18		1289	135	65	12	6	433	1940	1771
18~19		890	103	29	9	8	317	1356	1229
合 計		6729	1380	306	163	80	2159	10817	10095



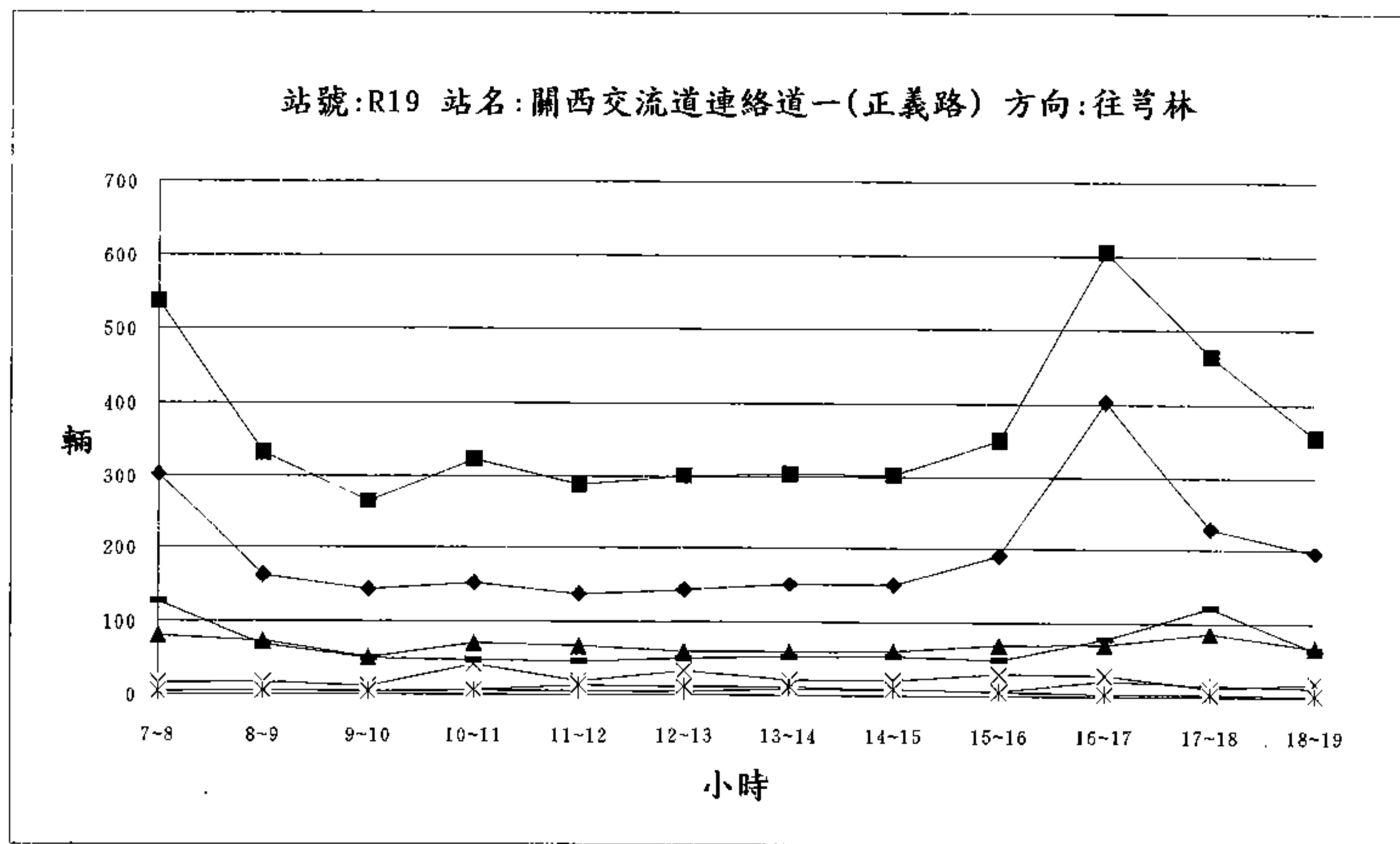
—◆— 小客車 —▲— 小貨車 —+— 大客車 —×— 大貨車 —*— 聯結車 —-— 機車 —■— PCU

站號: R19

站名: 關西交流道連絡道一(正義路)

方向: 往芎林

時間	車種	小客車	小貨車	大客車	大貨車	聯結車	機車	合 輛 數	計 PCU
7~8		302	81	6	16	4	127	536	490
8~9		162	73	6	17	6	68	332	319
9~10		143	51	4	11	5	50	264	254
10~11		152	70	6	41	7	47	323	334
11~12		137	67	6	19	13	46	288	297
12~13		143	59	5	33	11	50	301	312
13~14		151	59	9	21	11	53	304	309
14~15		151	60	8	21	9	54	303	304
15~16		190	69	7	30	6	49	351	354
16~17		404	70	21	29	3	78	605	596
17~18		228	86	15	11	3	121	464	421
18~19		195	66	12	18	2	63	356	343
合 計		2358	811	105	267	80	806	4427	4333

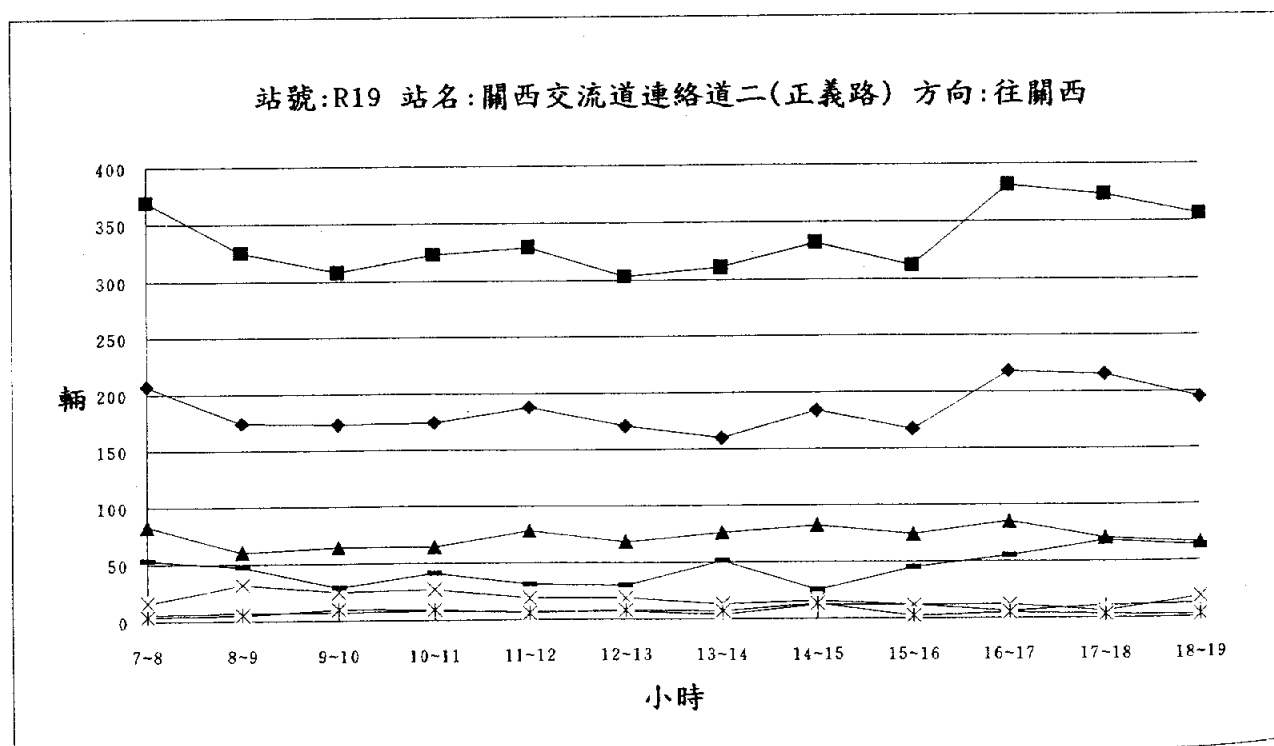


—◆— 小客車 —▲— 小貨車 —+— 大客車 —×— 大貨車 —*— 聯結車 —-— 機車 —■— PCU

站號: R19

站名: 關西交流道連絡道二(正義路) 方向: 往關西

時間	車種	小客車	小貨車	大客車	大貨車	聯結車	機車	合 輛 數	計 PCU
7~8		207	83	6	16	4	53	369	360
8~9		174	60	7	32	5	47	325	329
9~10		173	64	7	25	10	29	308	325
10~11		174	64	8	27	9	41	323	334
11~12		188	78	7	19	6	31	329	336
12~13		171	68	7	19	8	30	303	313
13~14		160	76	4	13	7	51	311	305
14~15		184	82	12	16	13	25	332	353
15~16		167	74	12	12	2	45	312	305
16~17		218	85	6	12	5	55	381	370
17~18		215	70	11	6	3	68	373	352
18~19		195	66	12	18	2	63	356	343
合 計		2226	870	99	215	74	538	4022	4025



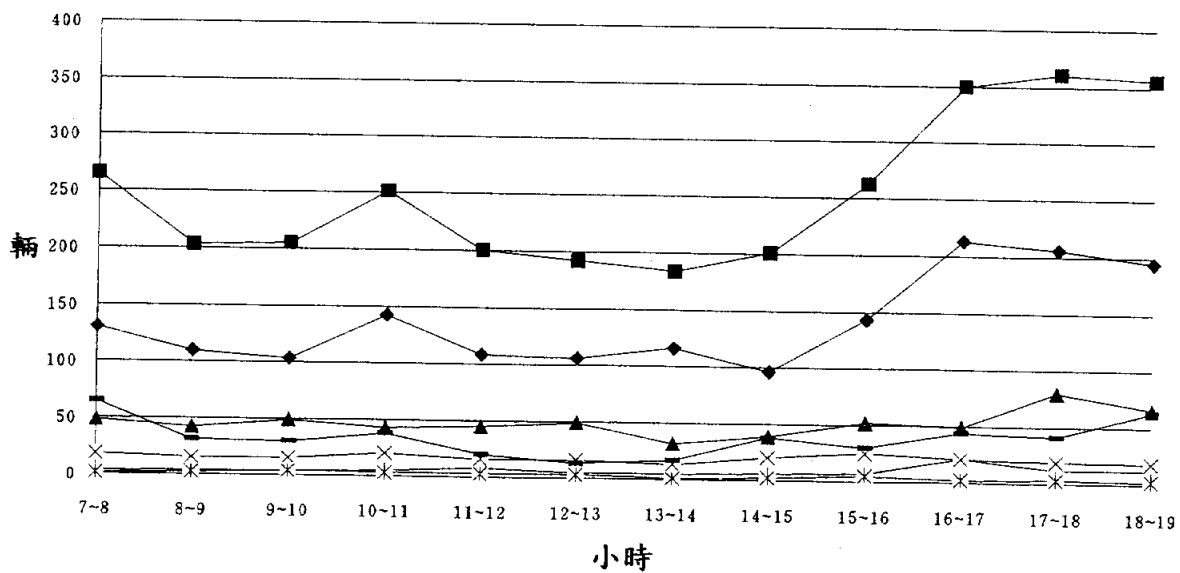
—◆— 小客車 —▲— 小貨車 —+— 大客車 —X— 大貨車 —*— 聯結車 —-— 機車 —■— PCU

站號: R19

站名: 關西交流道連絡道三(正義路) 方向: 往芎林

時間	車種	小客車	小貨車	大客車	大貨車	聯結車	機車	合 輛 數	計 PCU
7~8		130	48	3	18	1	65	265	245
8~9		109	42	4	15	2	31	203	200
9~10		103	49	4	15	4	30	205	206
10~11		142	43	5	20	3	38	251	249
11~12		108	45	8	16	3	20	200	207
12~13		106	49	5	16	3	13	192	201
13~14		116	32	5	13	1	17	184	186
14~15		96	39	6	20	2	38	201	198
15~16		143	52	7	25	5	30	262	271
16~17		213	49	21	21	2	44	350	352
17~18		206	80	12	19	3	41	361	361
18~19		195	66	12	18	2	63	356	343
合 計		1667	594	92	216	31	430	3030	3019

站號: R19 站名: 關西交流道連絡道三(正義路) 方向: 往芎林



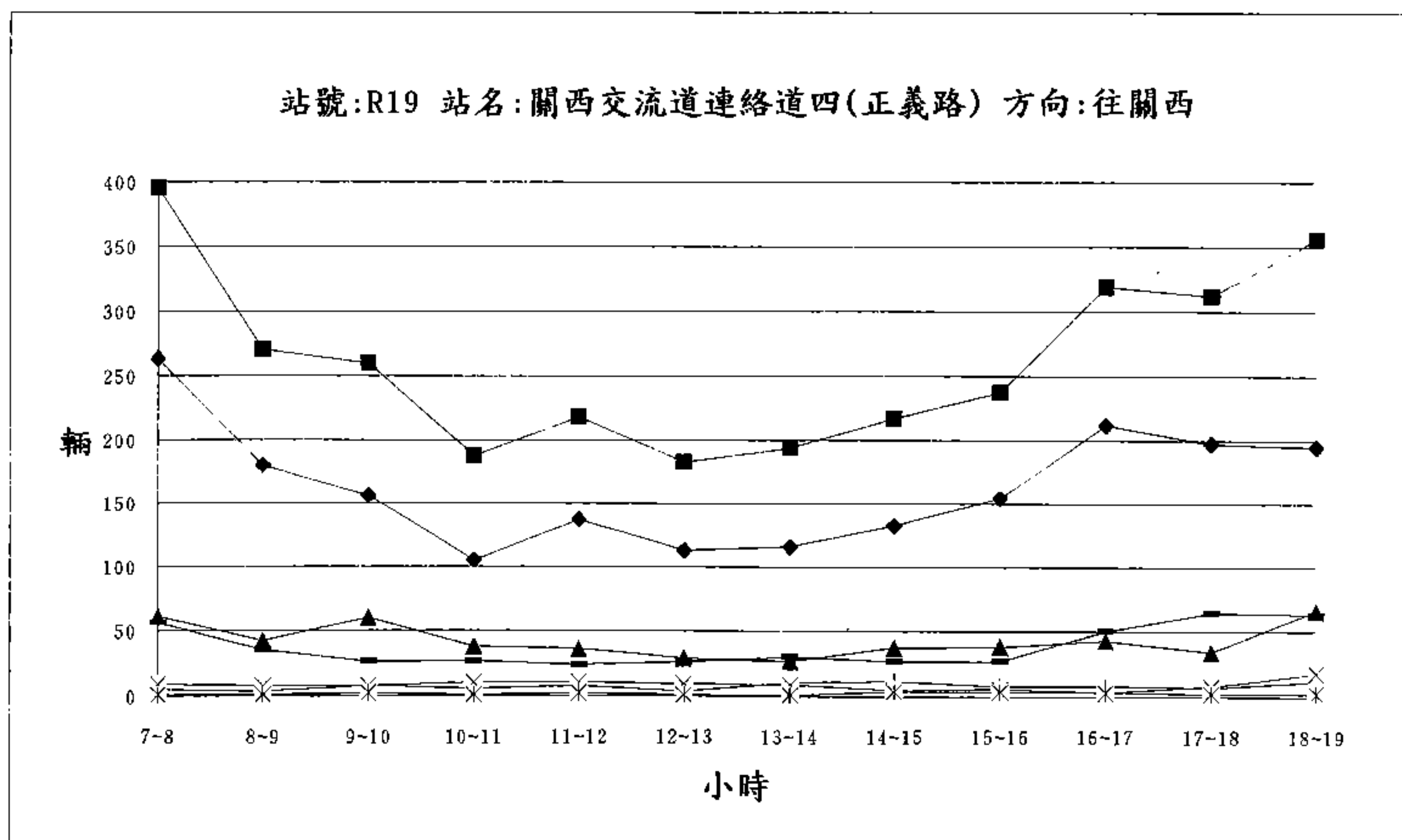
—◆— 小客車 —▲— 小貨車 —+— 大客車 —×— 大貨車 —*— 聯結車 —-— 機車 —■— PCU

站號: R19

站名: 關西交流道連絡道四(正義路)

方向: 往關西

時間	車種	小客車	小貨車	大客車	大貨車	聯結車	機車	合 輛 數	計 PCU
7~8		263	61	5	9	1	56	395	376
8~9		180	42	4	8	1	35	270	260
9~10		156	60	8	8	2	26	260	258
10~11		105	38	6	11	1	27	188	185
11~12		137	36	8	11	2	24	218	219
12~13		113	29	4	10	1	26	183	179
13~14		116	27	11	9	1	30	194	191
14~15		132	37	12	5	4	27	217	218
15~16		154	38	8	6	4	27	237	237
16~17		212	43	8	3	3	50	319	304
17~18		197	34	7	8	2	64	312	291
18~19		195	66	12	18	2	63	356	343
合 計		1960	511	93	106	24	455	3149	3061



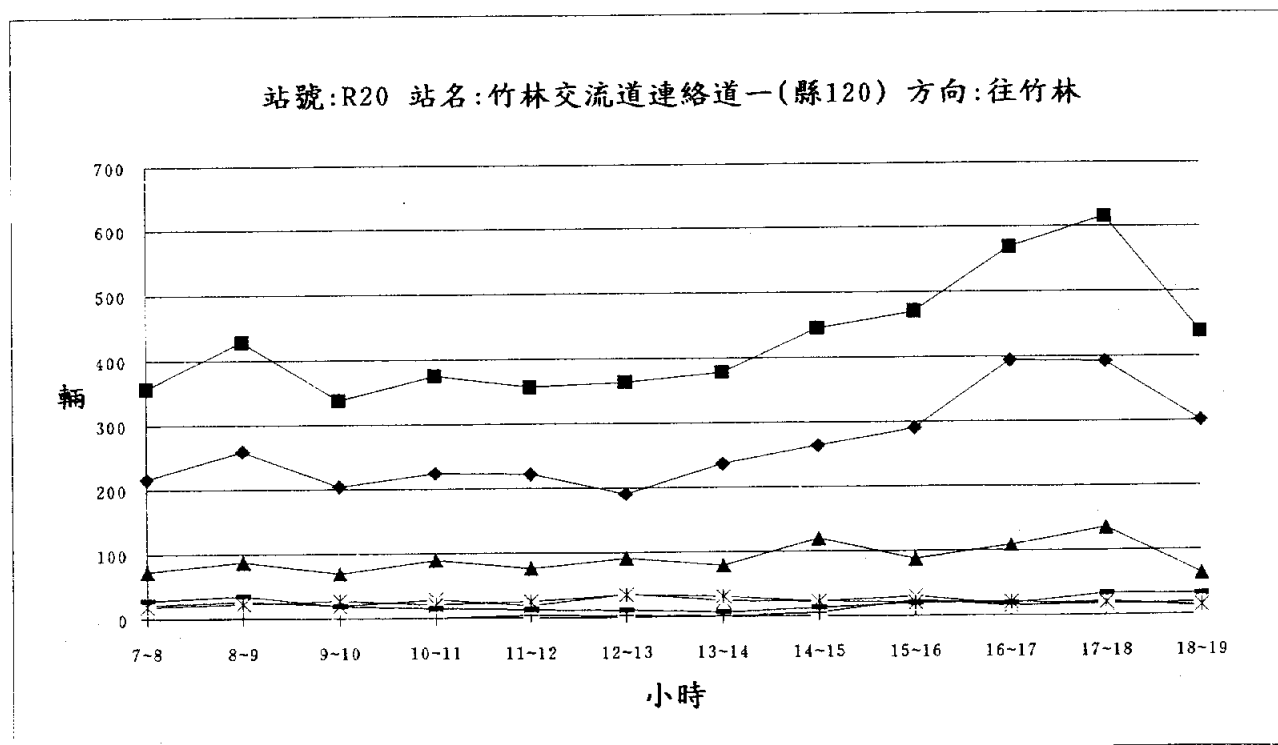
—◆— 小客車 —▲— 小貨車 —+— 大客車 —X— 大貨車 —*— 聯結車 —-— 機車 —■— PCU

站號: R20

站名: 竹林交流道連絡道一(縣120)

方向: 往竹北

時間	車種	小客車	小貨車	大客車	大貨車	聯結車	機車	合 輛 數	計 PCU
7~8		216	73	1	21	18	28	357	381
8~9		259	87	1	26	22	34	429	459
9~10		204	69	0	19	27	18	337	378
10~11		224	89	0	28	20	14	375	412
11~12		222	76	4	18	25	12	357	400
12~13		190	91	3	35	34	10	363	428
13~14		236	79	1	24	31	7	378	434
14~15		264	120	5	22	22	12	445	486
15~16		290	87	24	30	20	19	470	518
16~17		394	108	13	15	20	18	568	603
17~18		392	135	21	16	18	33	615	644
18~19		301	63	11	18	13	32	438	456
合 計		3192	1077	84	272	270	237	5132	5599



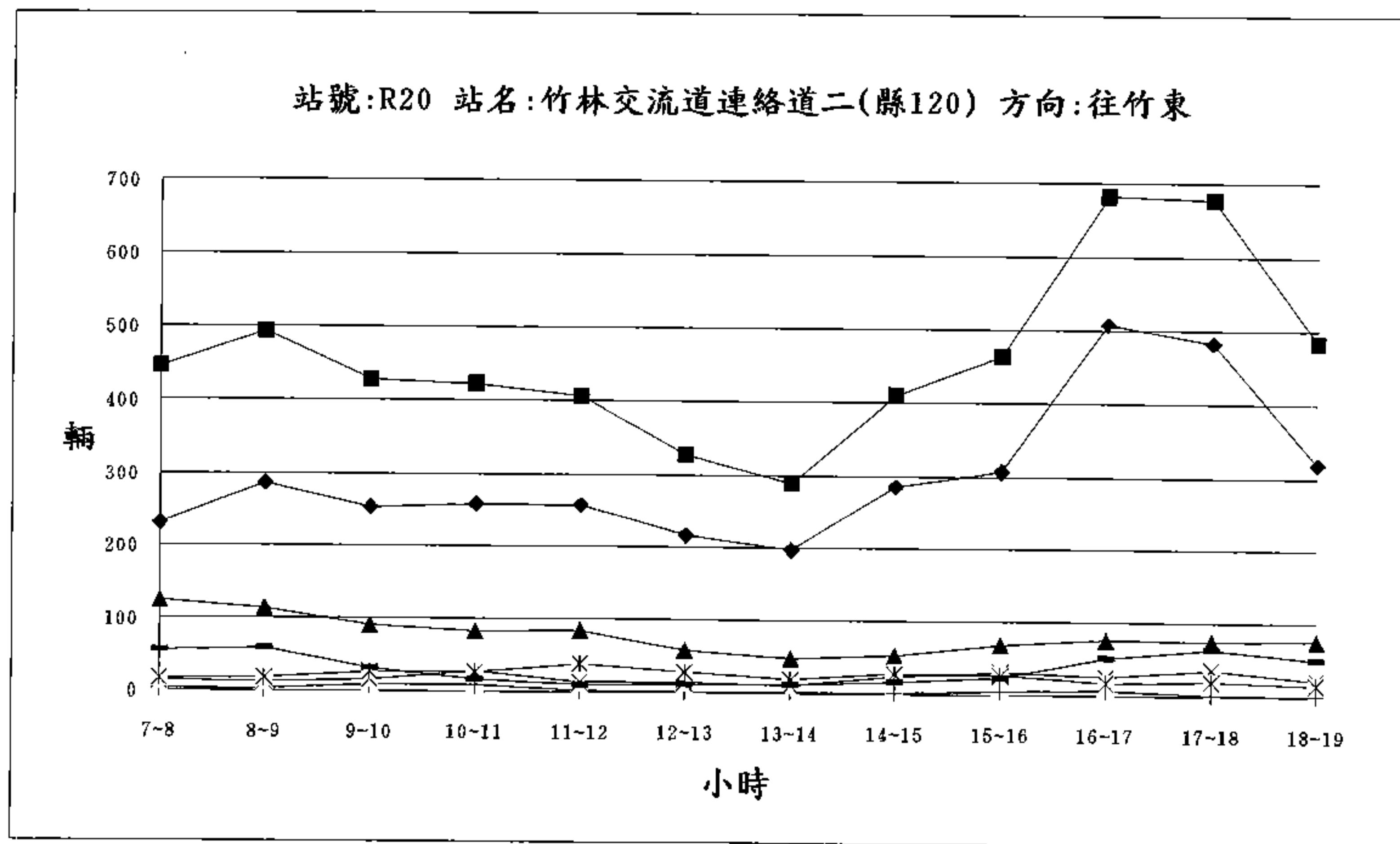
—◆— 小客車 —▲— 小貨車 —+— 大客車 —×— 大貨車 —*— 聯結車 —-— 機車 —■— PCU

站號: R20

站名: 竹林交流道連絡道二(縣120)

方向: 往竹東

時間	車種	小客車	小貨車	大客車	大貨車	聯結車	機車	合 輛 數	計 PCU
7~8		231	124	3	14	17	56	445	451
8~9		287	113	3	13	18	59	493	499
9~10		253	91	9	16	26	32	427	463
10~11		258	83	9	28	27	17	422	473
11~12		257	84	2	14	39	10	406	468
12~13		216	58	1	14	28	11	328	372
13~14		197	48	2	11	19	12	289	318
14~15		286	53	2	24	28	17	410	457
15~16		308	69	5	31	27	23	463	510
16~17		507	76	7	25	17	51	683	699
17~18		482	75	2	36	19	64	678	694
18~19		319	76	1	21	16	50	483	493
合 計		3601	950	46	247	281	402	5527	5897



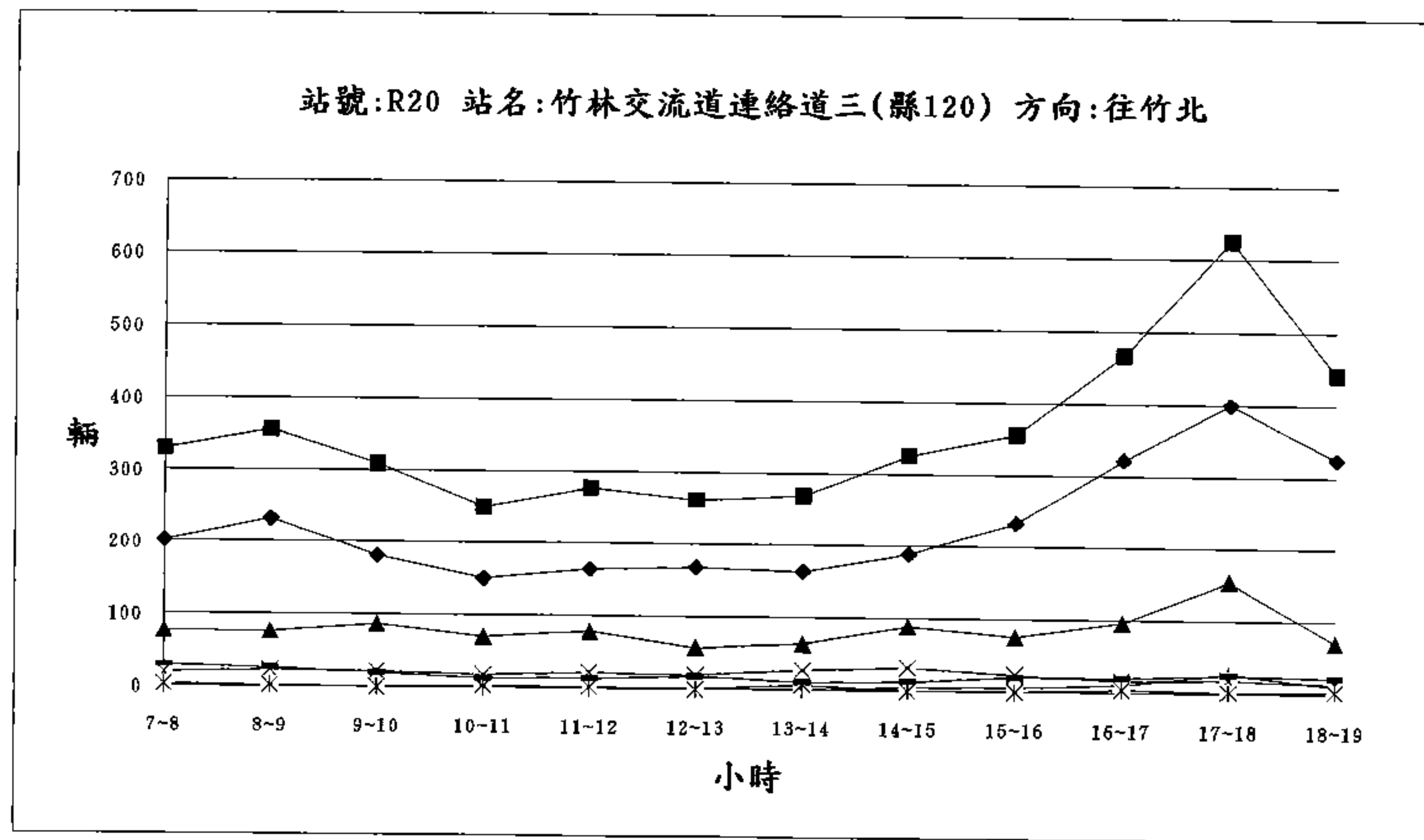
◆ 小客車 ▲ 小貨車 + 大客車 × 大貨車 * 聯結車 - - 機車 ■ PCU

站號: R20

站名: 竹林交流道連絡道三(縣120)

方向: 往竹北

時間	車種	小客車	小貨車	大客車	大貨車	聯結車	機車	合 輛 數	計 PCU
7~8		201	76	1	19	3	29	329	329
8~9		231	75	1	22	2	25	356	358
9~10		181	86	1	21	0	19	308	310
10~11		150	69	0	17	2	12	250	256
11~12		163	78	0	21	2	13	277	284
12~13		167	57	1	19	0	17	261	263
13~14		162	63	0	27	7	10	269	288
14~15		188	88	5	32	0	12	325	338
15~16		232	75	6	23	0	20	356	361
16~17		321	96	10	16	4	20	467	476
17~18		400	153	27	18	2	25	625	638
18~19		324	70	10	13	3	22	442	447
合 計		2720	986	62	248	25	224	4265	4348



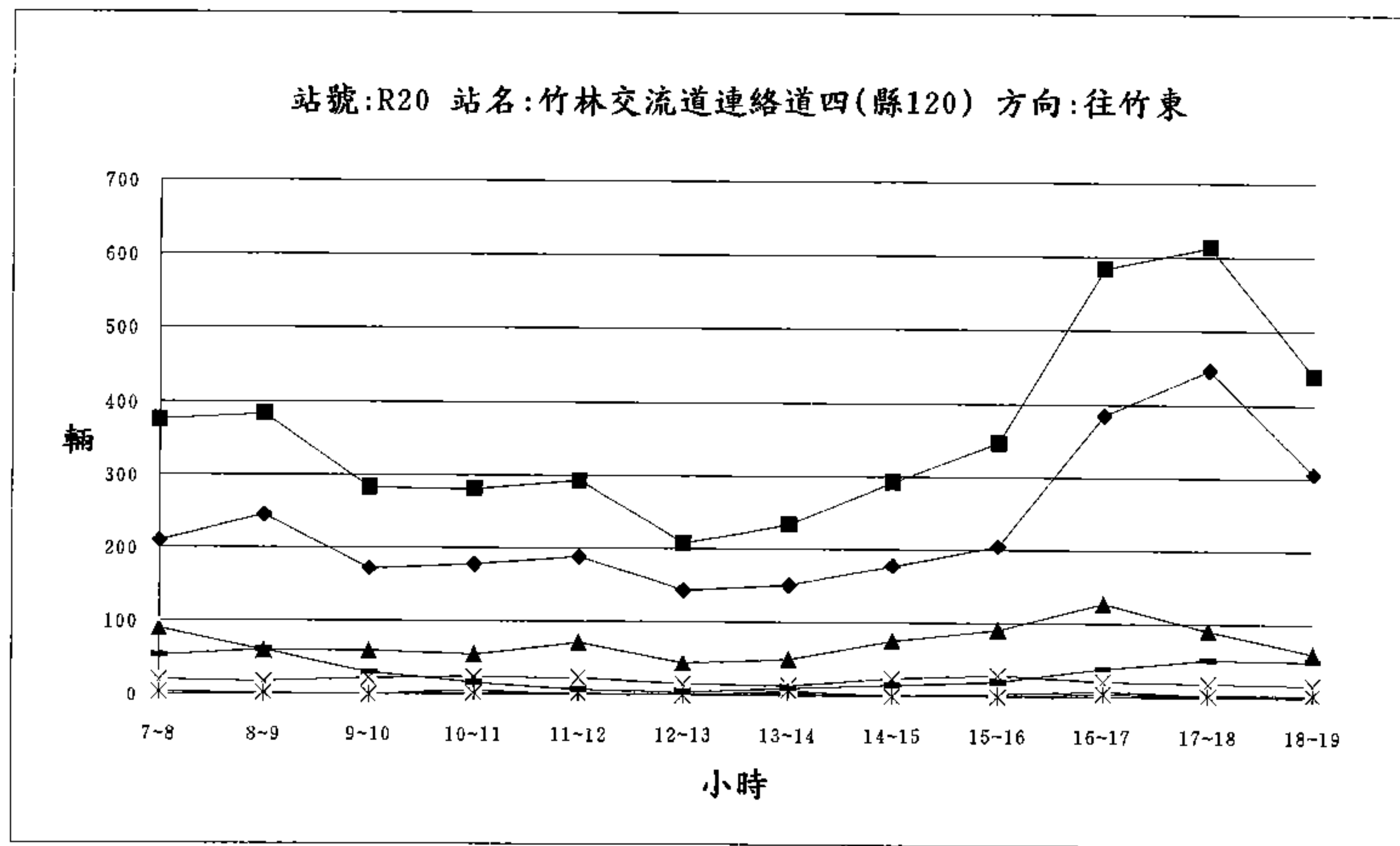
—◆— 小客車 —▲— 小貨車 —+— 大客車 —X— 大貨車 —*— 聯結車 —-— 機車 —■— PCU

站號: R20

站名: 竹林交流道連絡道四(縣120)

方向: 往竹東

時間	車種	小客車	小貨車	大客車	大貨車	聯結車	機車	合 輛 數	計 PCU
7~8		209	89	3	19	3	53	376	365
8~9		245	59	1	17	2	60	384	366
9~10		171	59	1	22	0	30	283	280
10~11		178	55	6	24	2	16	281	291
11~12		188	71	1	23	2	8	293	304
12~13		142	44	2	15	0	4	207	214
13~14		150	50	3	14	7	10	234	248
14~15		177	75	1	24	0	15	292	297
15~16		205	90	3	29	0	20	347	353
16~17		385	127	8	21	4	38	583	585
17~18		447	90	3	19	2	52	613	601
18~19		306	60	3	17	3	50	439	429
合 計		2803	869	35	244	25	356	4332	4333



◆ 小客車 ▲ 小貨車 + 大客車 X 大貨車 * 聯結車 - 機車 ■ PCU

附件 B-7

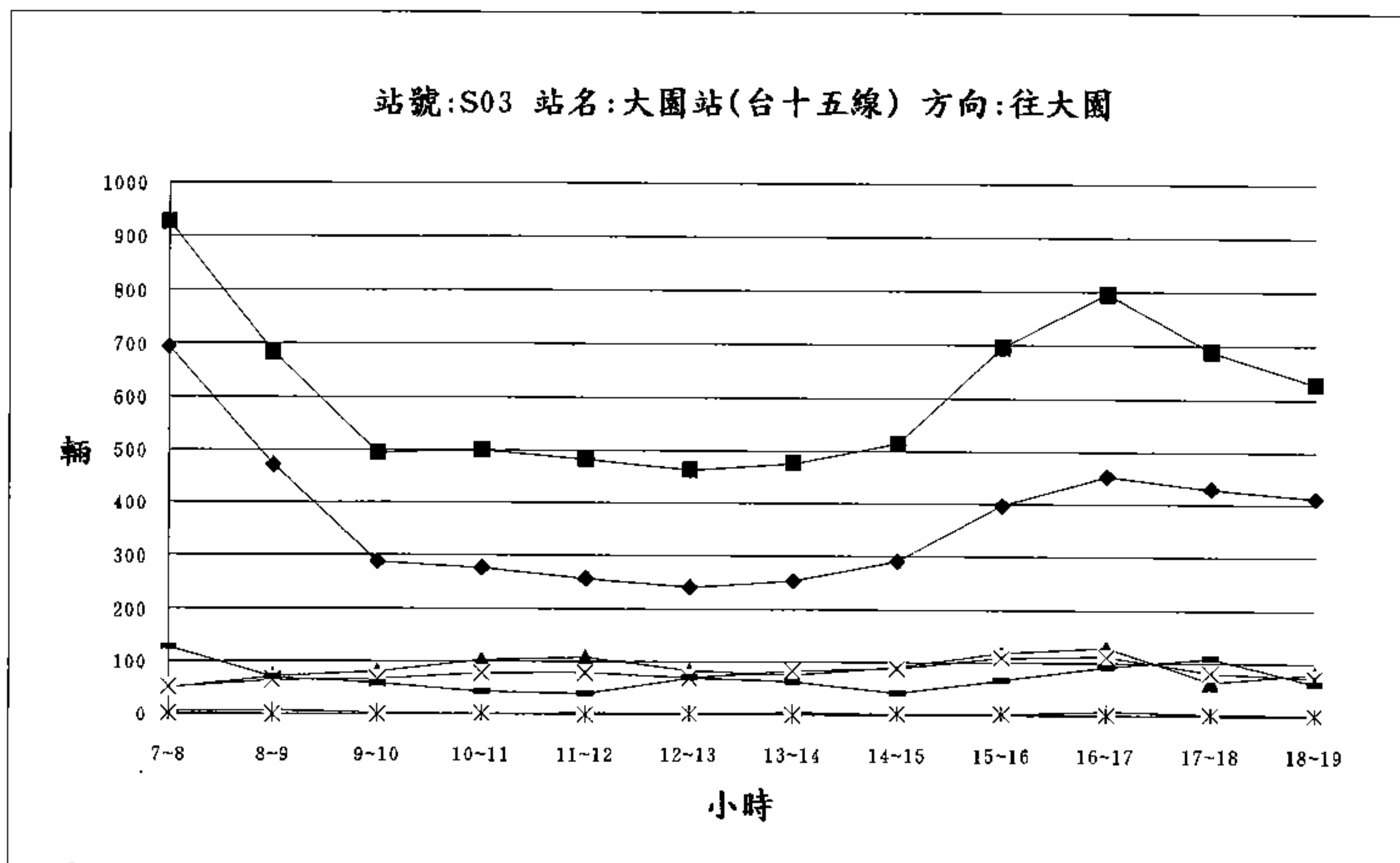
屏柵路段車種別交通量時變化統計圖表

站號:S03

站名:大園站(台十五線)

方向:往大園

時間	車種	小客車	小貨車	大客車	大貨車	聯結車	機車	合 輛 數	計 PCU
7~8		694	49	5	51	1	127	927	868
8~9		472	71	7	64	0	69	683	670
9~10		287	79	2	67	0	59	494	487
10~11		277	103	0	77	1	42	500	511
11~12		256	107	3	78	0	39	483	496
12~13		242	82	0	69	1	69	463	451
13~14		254	74	4	82	0	62	476	476
14~15		291	91	3	87	2	41	515	534
15~16		398	118	3	109	2	67	697	709
16~17		454	129	8	112	1	92	796	793
17~18		429	64	4	81	2	109	689	658
18~19		412	79	2	72	1	61	627	623
合 計		4466	1046	41	949	11	837	7350	7276



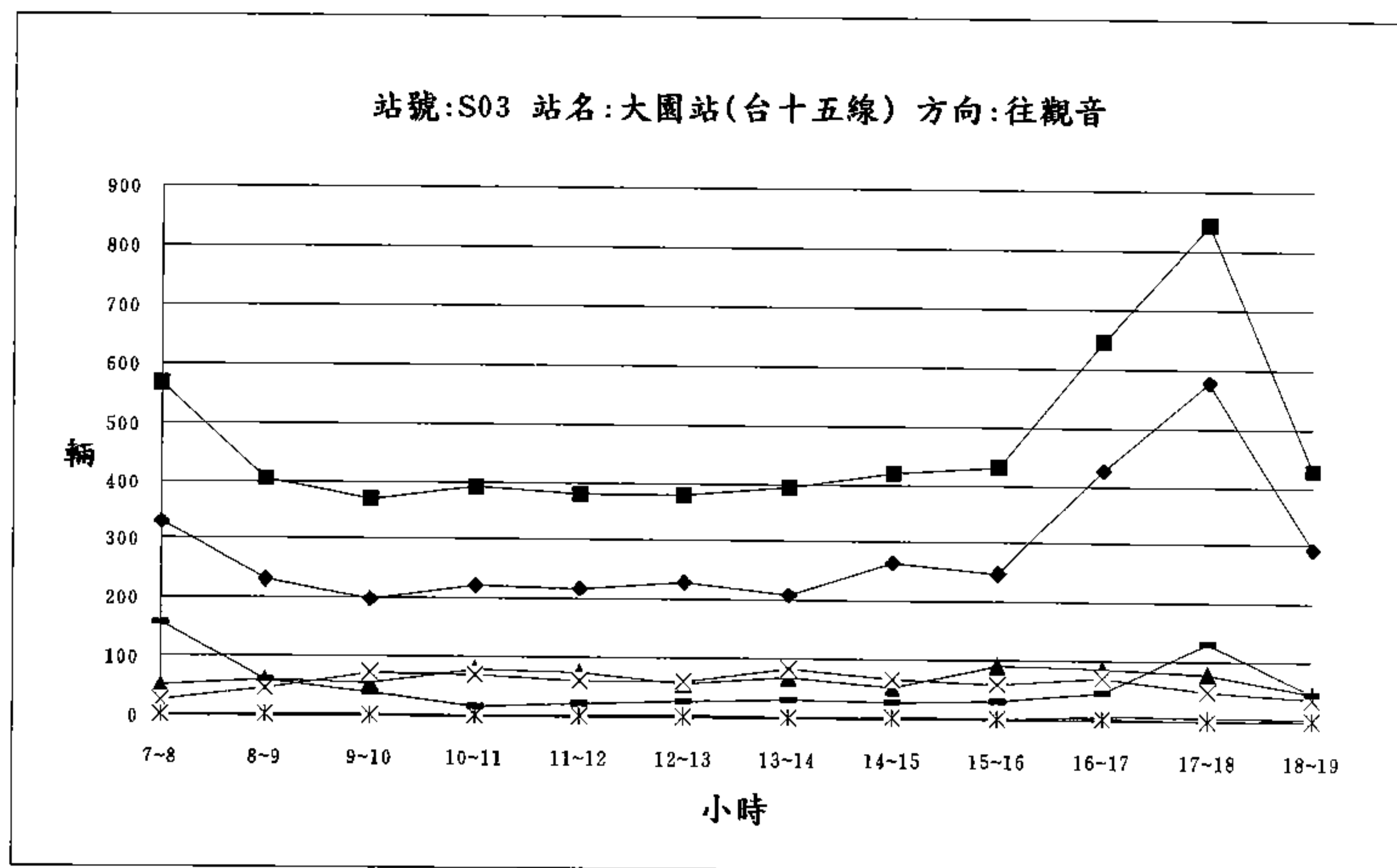
◆ 小客車 ▲ 小貨車 + 大客車 X 大貨車 * 聯結車 - 機車 ■ PCU

站號:S03

站名:大園站(台十五線)

方向:往觀音

時間	車種	小客車	小貨車	大客車	大貨車	聯結車	機車	合 輛 數	計 PCU
7~8		329	52	2	26	1	157	567	473
8~9		231	61	3	47	3	61	406	393
9~10		198	56	3	73	1	39	370	382
10~11		222	79	2	71	2	17	393	421
11~12		217	76	3	61	1	23	381	398
12~13		229	57	5	61	1	27	380	396
13~14		208	69	2	84	1	31	395	418
14~15		265	54	2	68	3	29	421	440
15~16		247	91	1	60	2	31	432	444
16~17		429	88	7	72	3	47	646	657
17~18		578	79	6	49	0	131	843	779
18~19		292	47	5	38	1	47	430	420
合 計		3445	809	41	710	19	640	5664	5621



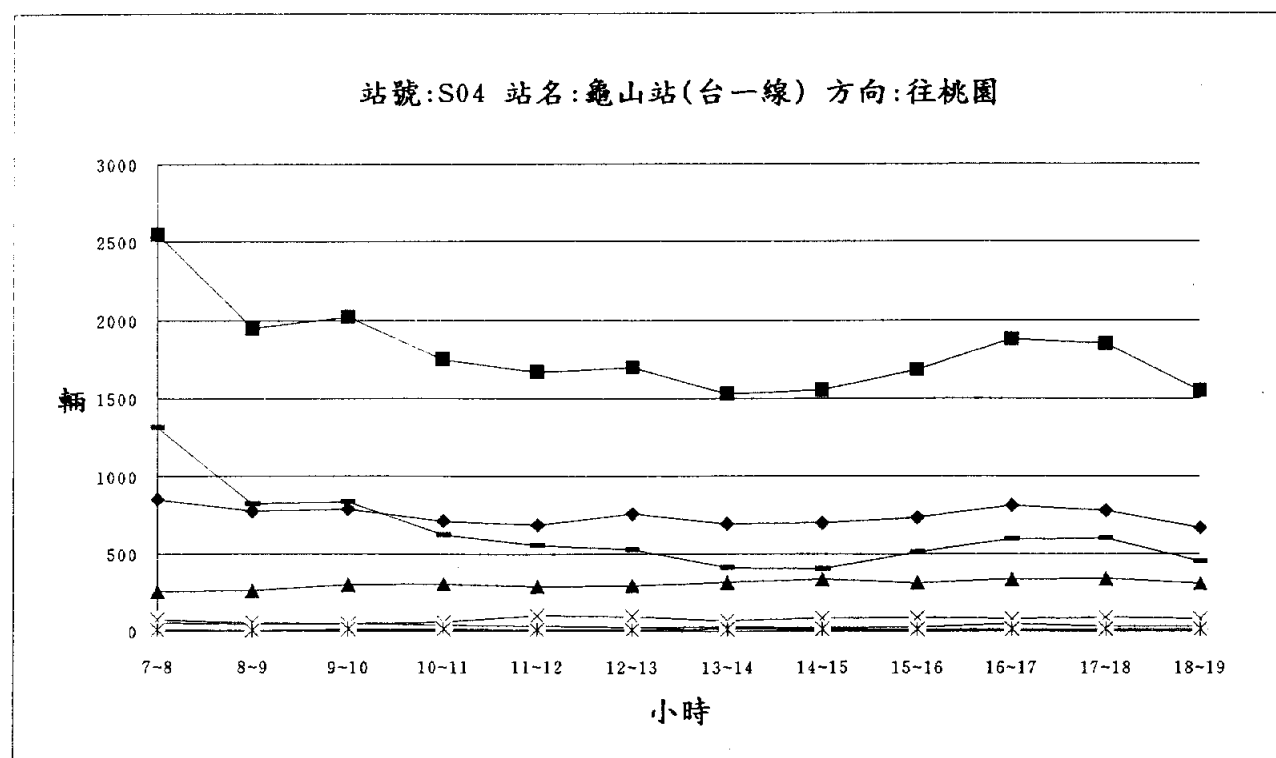
◆ 小客車 ▲ 小貨車 + 大客車 × 大貨車 * 聯結車 - - 機車 ■ PCU

站號:S04

站名:龜山站(台一線)

方向:往桃園

時間	車種	小客車	小貨車	大客車	大貨車	聯結車	機車	合 計 輛 數	計 PCU
7~8		849	254	52	72	8	1314	2549	1966
8~9		774	257	43	53	5	820	1952	1598
9~10		784	298	47	47	11	835	2022	1668
10~11		712	304	38	59	14	620	1747	1507
11~12		685	287	31	101	8	554	1666	1467
12~13		757	293	23	92	8	525	1698	1505
13~14		689	314	29	66	15	413	1526	1390
14~15		699	335	23	83	12	403	1555	1425
15~16		735	312	27	86	14	509	1683	1506
16~17		809	334	49	80	12	594	1878	1664
17~18		776	340	34	88	14	599	1851	1634
18~19		666	308	34	78	12	451	1549	1398
合 計		8935	3636	430	905	133	7637	21676	18728

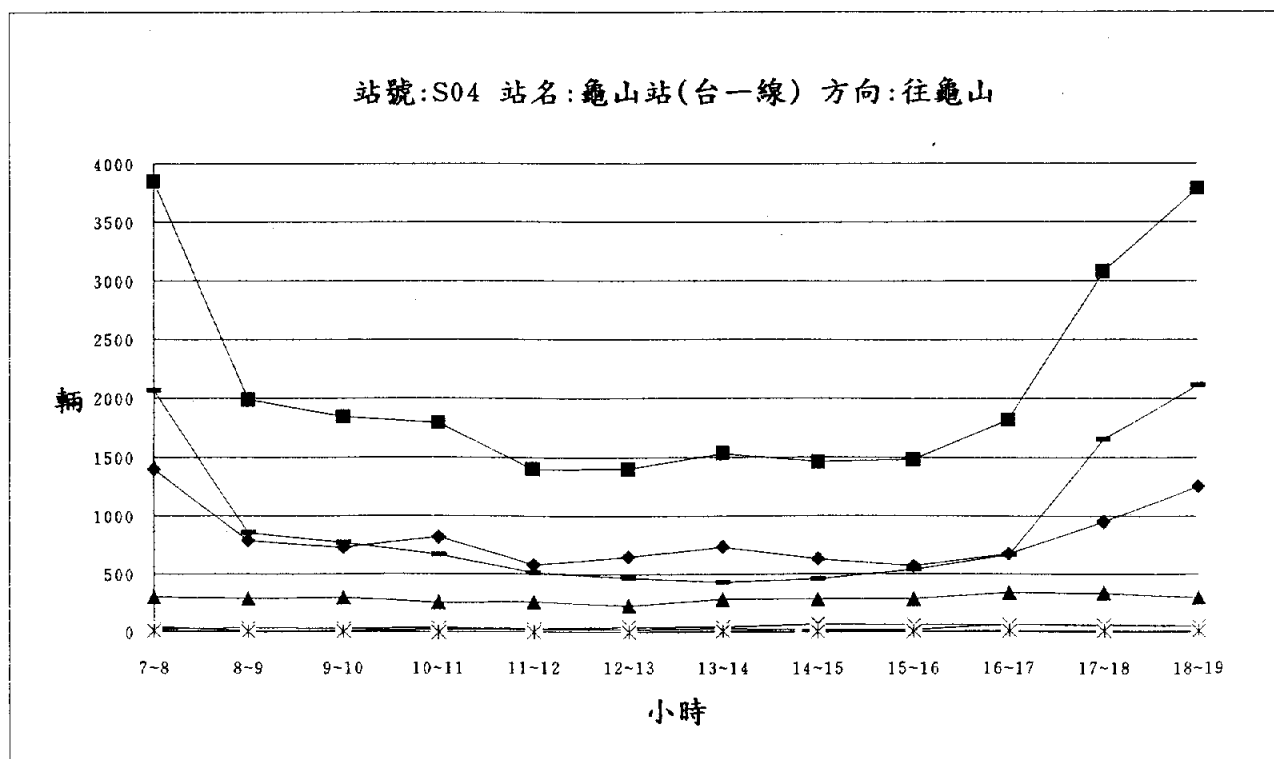


站號:S04

站名:龜山站(台一線)

方向:往龜山

時間	車種	小客車	小貨車	大客車	大貨車	聯結車	機車	合 計 輛 數	計 PCU
7~8		1400	302	46	25	11	2064	3848	2868
8~9		790	290	13	35	4	857	1989	1591
9~10		730	298	9	31	6	772	1846	1489
10~11		817	257	19	35	2	663	1793	1492
11~12		578	260	23	26	2	512	1401	1173
12~13		646	227	19	44	2	468	1406	1207
13~14		732	287	29	46	9	429	1532	1369
14~15		626	286	21	67	5	459	1464	1286
15~16		571	289	21	61	6	536	1484	1266
16~17		675	340	61	63	11	667	1817	1562
17~18		954	335	60	63	8	1656	3076	2322
18~19		1255	299	55	53	13	2110	3785	2804
合 計		9774	3470	376	549	79	11193	25441	20429



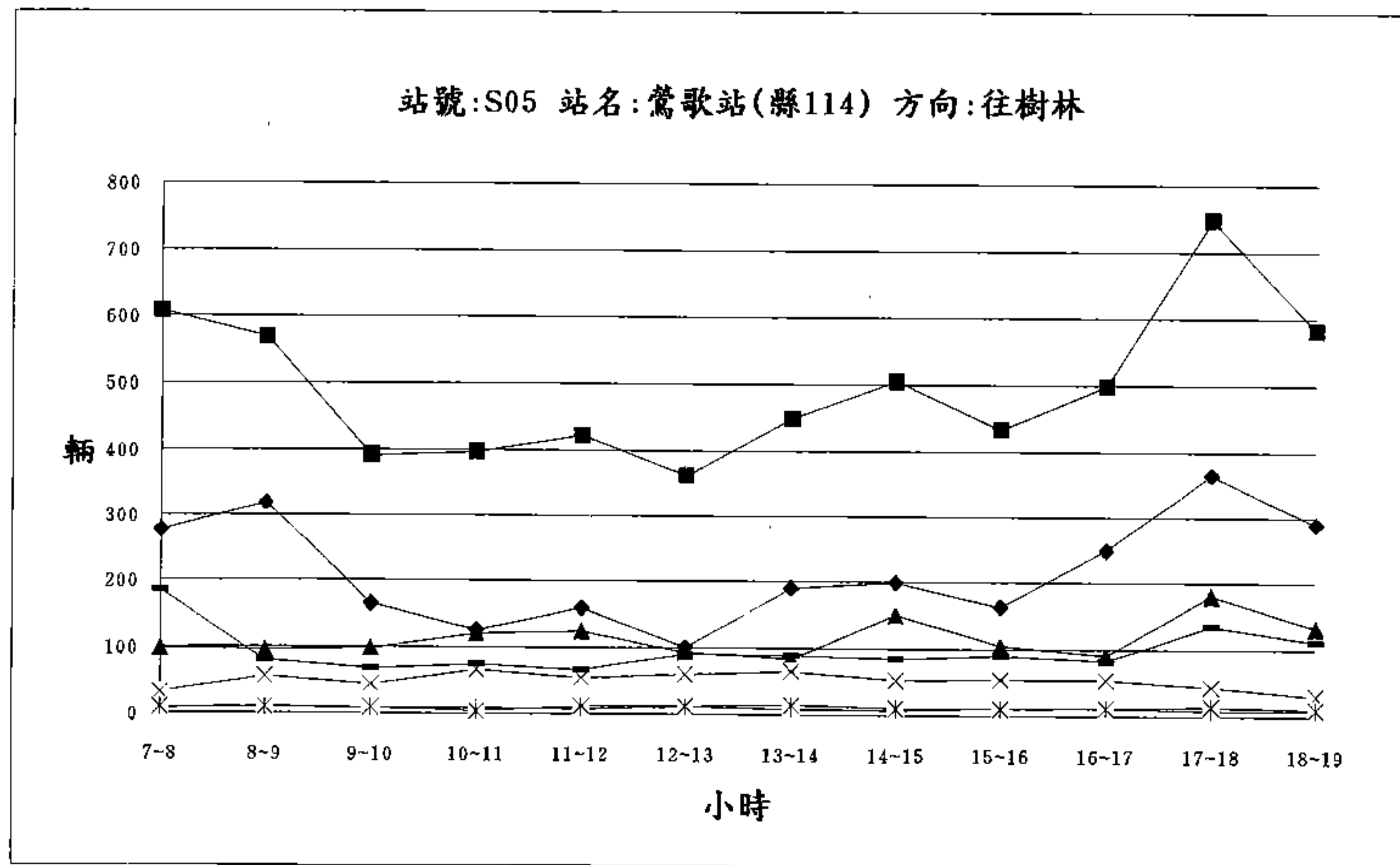
—◆— 小客車 —▲— 小貨車 —+— 大客車 —×— 大貨車 —*— 聯結車 —-— 機車 —■— PCU

站號:S05

站名:鶯歌站(縣114)

方向:往樹林

時間	車種	小客車	小貨車	大客車	大貨車	聯結車	機車	合 輛 數	計 PCU
7~8		276	98	7	32	9	185	607	548
8~9		319	96	11	55	9	79	569	576
9~10		165	98	9	43	9	67	391	397
10~11		126	120	8	66	4	73	397	404
11~12		159	124	7	54	12	66	422	438
12~13		100	92	10	60	12	89	363	372
13~14		189	83	9	65	15	88	449	465
14~15		199	151	7	53	11	84	505	510
15~16		163	105	12	54	10	89	433	437
16~17		249	90	12	54	12	82	499	509
17~18		366	181	8	44	14	135	748	728
18~19		289	133	8	30	10	112	582	560
合 計		2600	1371	108	610	127	1149	5965	5944



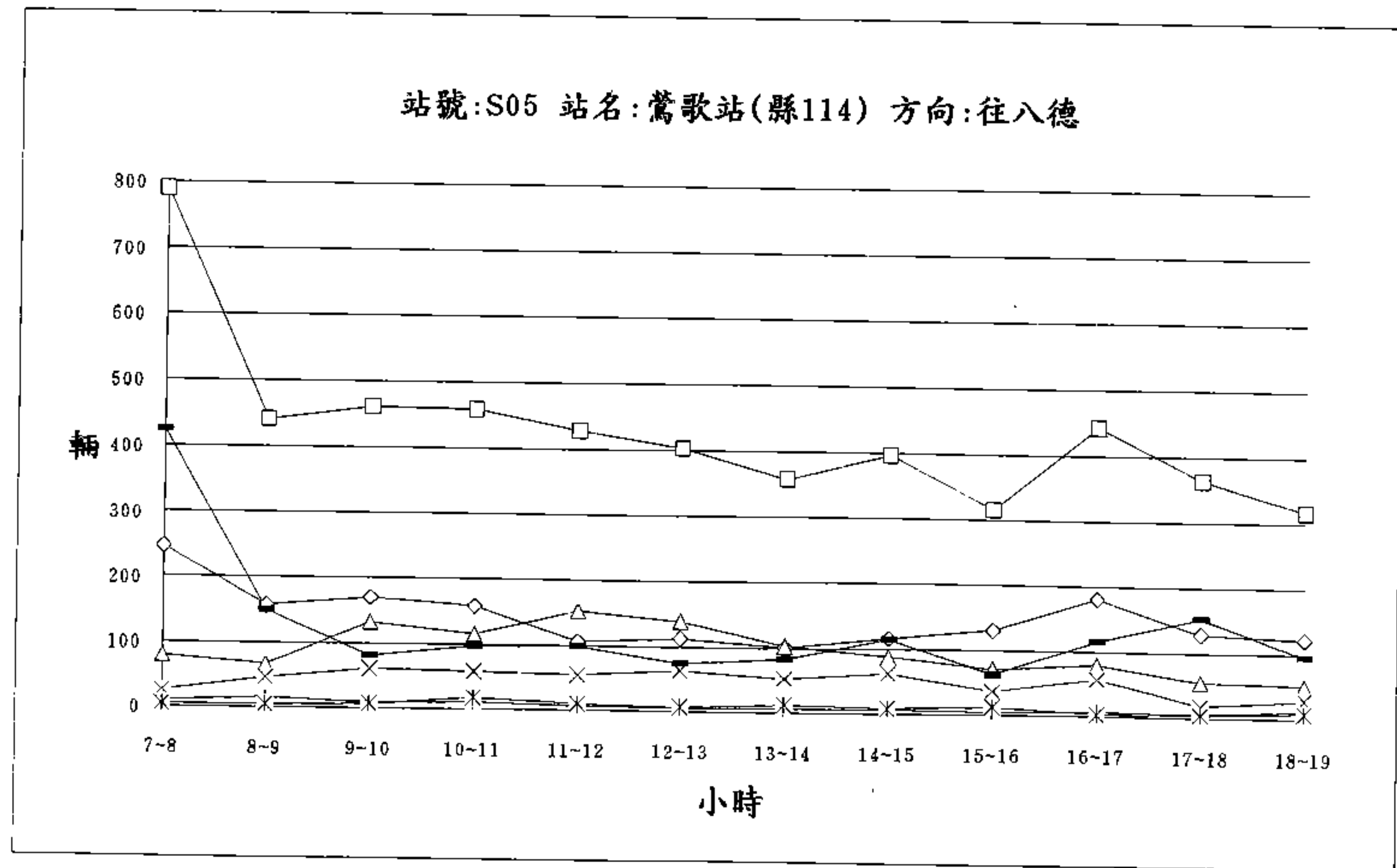
—◆— 小客車 —▲— 小貨車 —+— 大客車 —X— 大貨車 —*— 聯結車 —-— 機車 —■— PCU

站號:S05

站名:鶯歌站(縣114)

方向:往八德

時間	車種	小客車	小貨車	大客車	大貨車	聯結車	機車	合 輛 數	計 PCU
7~8		246	80	10	26	4	424	790	602
8~9		158	67	15	47	4	150	441	403
9~10		170	133	9	62	6	82	462	466
10~11		159	116	11	59	17	98	460	472
11~12		106	153	6	55	10	99	429	425
12~13		113	139	5	64	7	75	403	411
13~14		101	103	6	53	12	83	358	364
14~15		116	88	6	63	9	115	397	388
15~16		131	70	4	36	12	63	316	323
16~17		181	80	7	57	3	116	444	423
17~18		129	55	5	18	4	153	364	305
18~19		122	51	12	28	8	96	317	301
合 計		1732	1135	96	568	96	1554	5181	4883



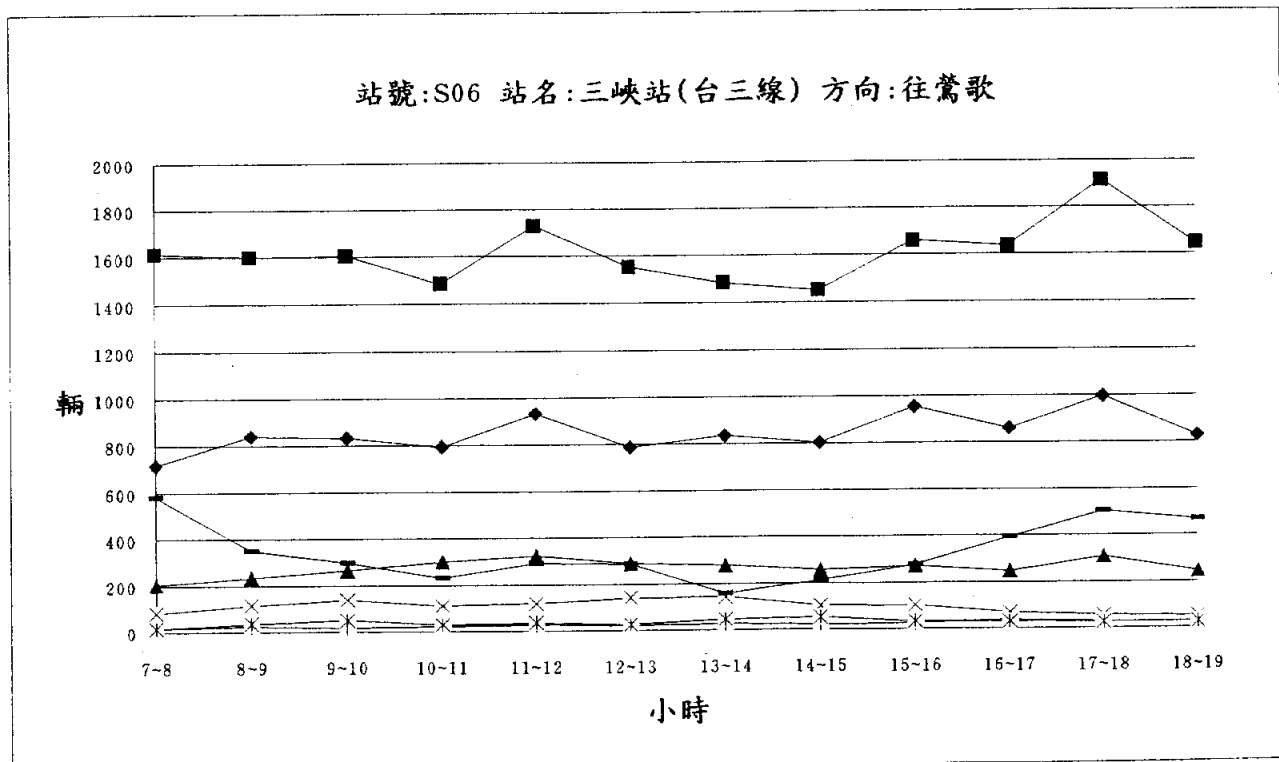
—◆— 小客車 —▲— 小貨車 —+— 大客車 —X— 大貨車 —*— 聯結車 —-— 機車 —■— PCU

站號:S06

站名:三峡站(台三線)

方向:往鶯歌

時間	車種	小客車	小貨車	大客車	大貨車	聯結車	機車	合 輛 數	計 PCU
7~8		717	204	15	81	16	582	1615	1396
8~9		839	235	23	115	36	352	1600	1547
9~10		833	266	17	139	51	299	1605	1610
10~11		792	301	20	112	29	231	1485	1479
11~12		932	323	25	120	36	291	1727	1708
12~13		786	289	22	141	27	287	1552	1531
13~14		834	278	26	143	46	156	1483	1559
14~15		804	259	21	104	52	213	1453	1487
15~16		954	272	23	101	33	276	1659	1633
16~17		858	248	37	70	29	394	1636	1536
17~18		997	307	26	55	25	504	1914	1740
18~19		826	245	27	51	25	469	1643	1485
合 計		10172	3227	282	1232	405	4054	19372	18711



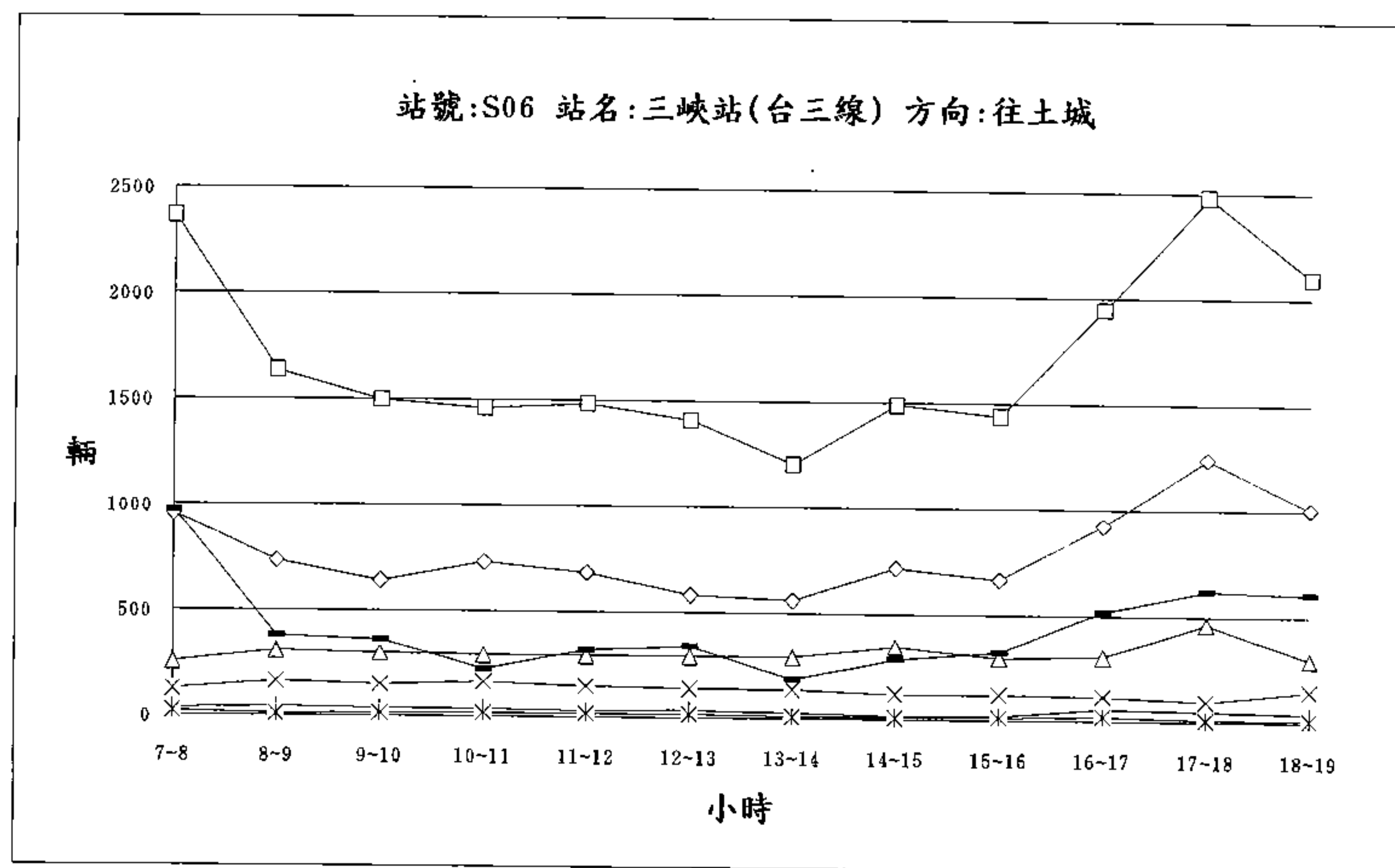
—◆— 小客車 —▲— 小貨車 —+— 大客車 —×— 大貨車 —*— 聯結車 —-— 機車 —■— PCU

站號:S06

站名:三峽站(台三線)

方向:往土城

時間	車種	小客車	小貨車	大客車	大貨車	聯結車	機車	合 輛 數	計 PCU
7~8		955	257	37	126	21	970	2366	1994
8~9		728	308	45	164	11	378	1634	1566
9~10		635	301	37	150	12	361	1496	1427
10~11		724	291	38	162	16	227	1458	1469
11~12		677	293	30	146	18	319	1483	1439
12~13		580	294	38	141	16	340	1409	1353
13~14		558	291	25	136	9	187	1206	1207
14~15		710	345	18	120	9	287	1489	1428
15~16		663	296	21	120	15	324	1439	1370
16~17		922	307	57	118	20	520	1944	1802
17~18		1244	462	50	98	10	615	2479	2261
18~19		1007	296	40	146	10	602	2101	1908
合 計		9403	3741	436	1627	167	5130	20504	19224



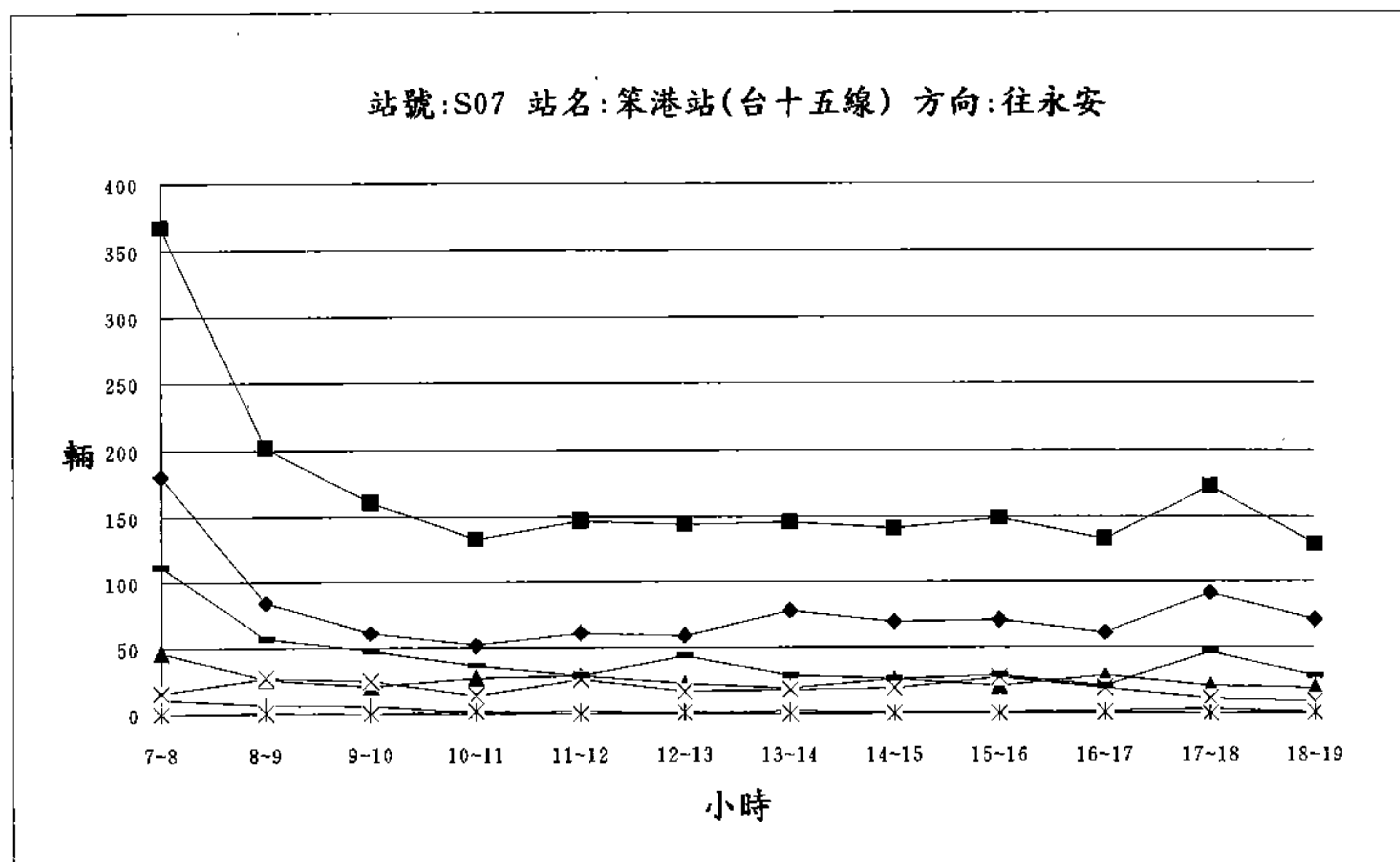
—◆— 小客車 —▲— 小貨車 —+— 大客車 —×— 大貨車 —*— 聯結車 —-— 機車 —■— PCU

站號:S07

站名:笨港站(台十五線)

方向:往永安

時間	車種	小客車	小貨車	大客車	大貨車	聯結車	機車	合 輛 數	計 PCU
7~8		181	47	11	16	0	112	367	325
8~9		84	26	7	27	1	57	202	192
9~10		61	21	6	25	0	48	161	153
10~11		52	27	1	14	2	37	133	125
11~12		61	29	2	26	0	29	147	147
12~13		59	23	0	17	1	44	144	132
13~14		78	19	2	18	0	29	146	142
14~15		69	26	1	19	0	26	141	138
15~16		71	21	1	27	0	29	149	149
16~17		61	29	2	19	1	21	133	135
17~18		91	21	3	11	0	47	173	157
18~19		71	19	1	9	1	28	129	122
合 計		939	308	37	228	6	507	2025	1917



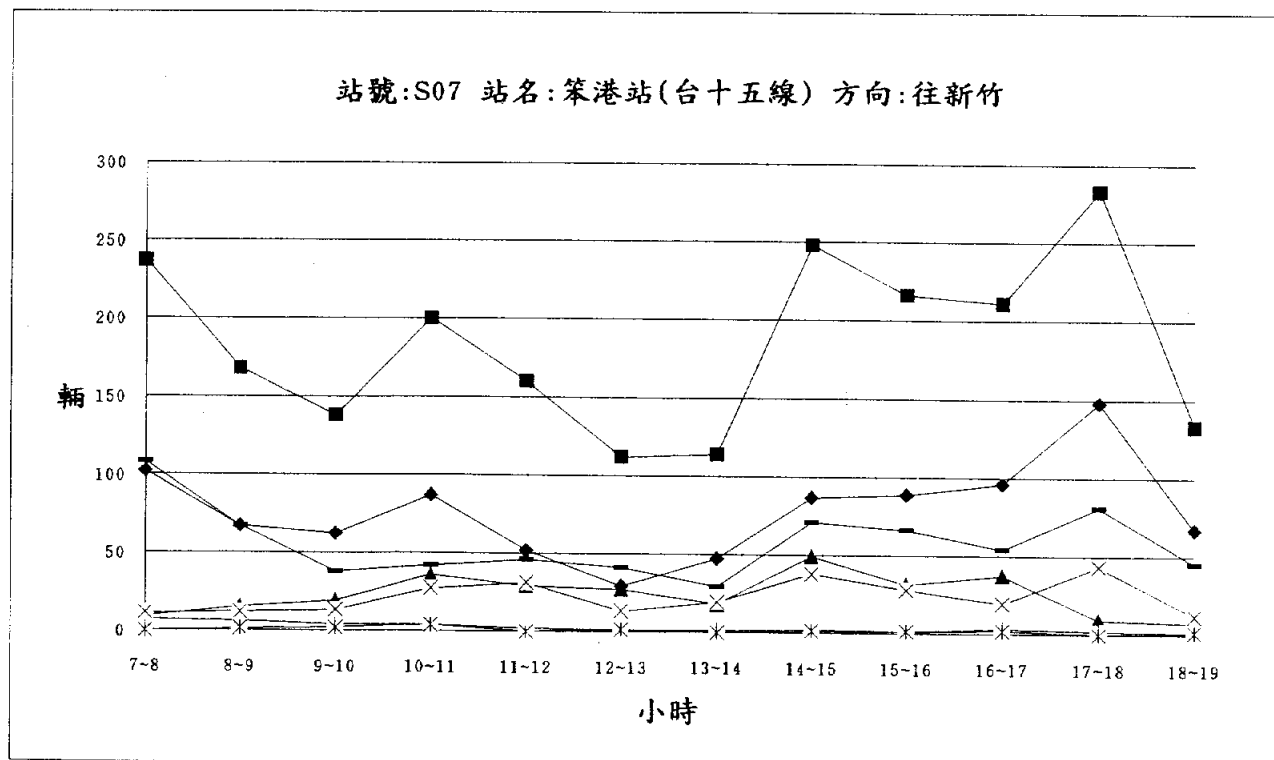
—◆— 小客車 —▲— 小貨車 —+— 大客車 —×— 大貨車 —*— 聯結車 —-— 機車 —■— PCU

站號:S07

站名:笨港站(台十五線)

方向:往新竹

時間	車種	小客車	小貨車	大客車	大貨車	聯結車	機車	合 輛 數	計 PCU
7~8		102	9	7	11	0	108	237	192
8~9		67	15	6	12	1	67	168	145
9~10		62	19	4	13	2	38	138	131
10~11		87	36	4	27	4	42	200	201
11~12		52	29	2	31	0	46	160	154
12~13		29	27	1	13	1	41	112	100
13~14		47	18	1	19	0	29	114	110
14~15		87	49	2	38	1	71	248	234
15~16		89	31	1	28	1	66	216	199
16~17		96	37	3	19	2	54	211	198
17~18		148	9	2	43	0	81	283	265
18~19		67	7	1	12	1	45	133	119
合 計		933	286	34	266	13	688	2220	2048



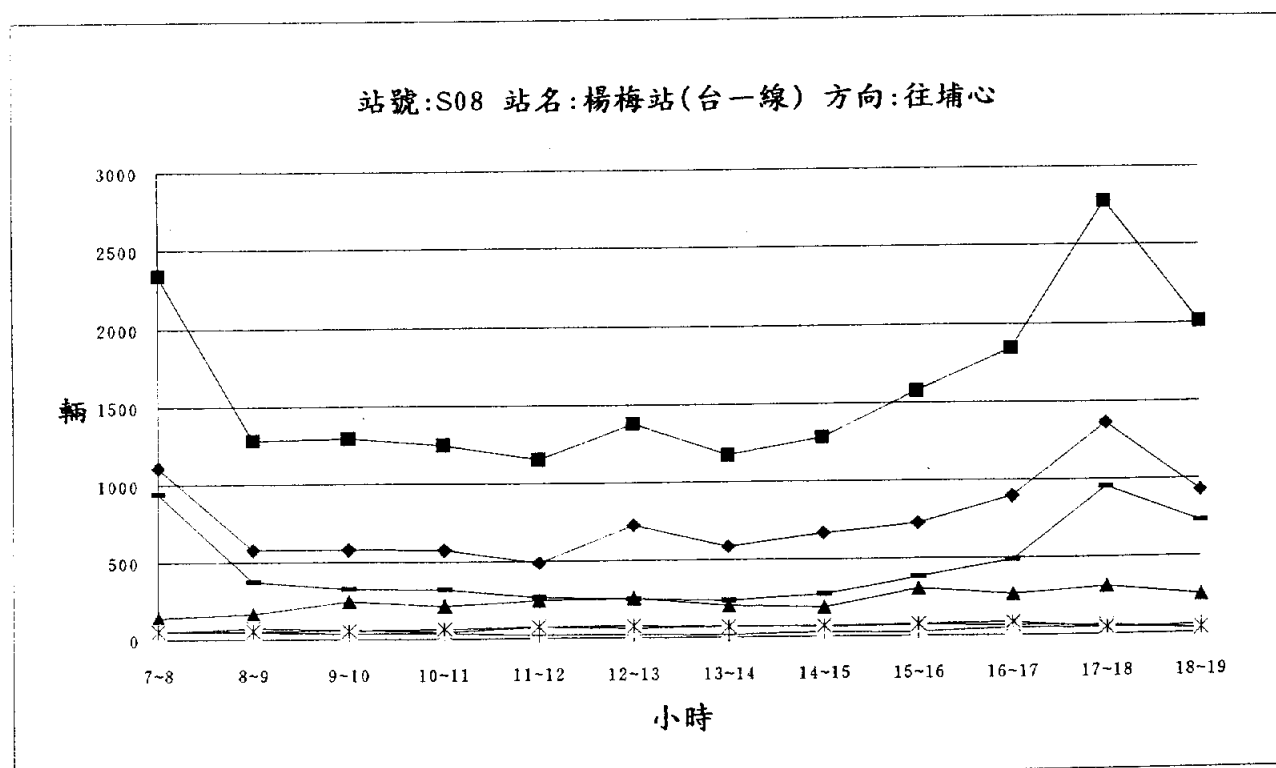
◆ 小客車 ▲ 小貨車 + 大客車 X 大貨車 * 聯結車 -.- 機車 ■ PCU

站號:S08

站名:楊梅站(台一線)

方向:往埔心

時間	車種	小客車	小貨車	大客車	大貨車	聯結車	機車	合 輛 數	計 PCU
7~8		1107	141	50	46	54	941	2339	1998
8~9		579	165	45	72	51	371	1283	1233
9~10		579	243	35	60	57	321	1295	1268
10~11		574	211	36	45	64	318	1248	1226
11~12		487	244	20	72	72	261	1156	1180
12~13		724	252	19	61	76	249	1381	1411
13~14		581	204	17	71	69	234	1176	1207
14~15		667	188	27	62	69	272	1285	1297
15~16		725	302	22	69	76	380	1574	1544
16~17		899	265	49	62	83	485	1843	1781
17~18		1365	308	44	60	45	952	2774	2418
18~19		926	247	52	24	34	724	2007	1734
合 計		9213	2770	416	704	750	5508	19361	18297



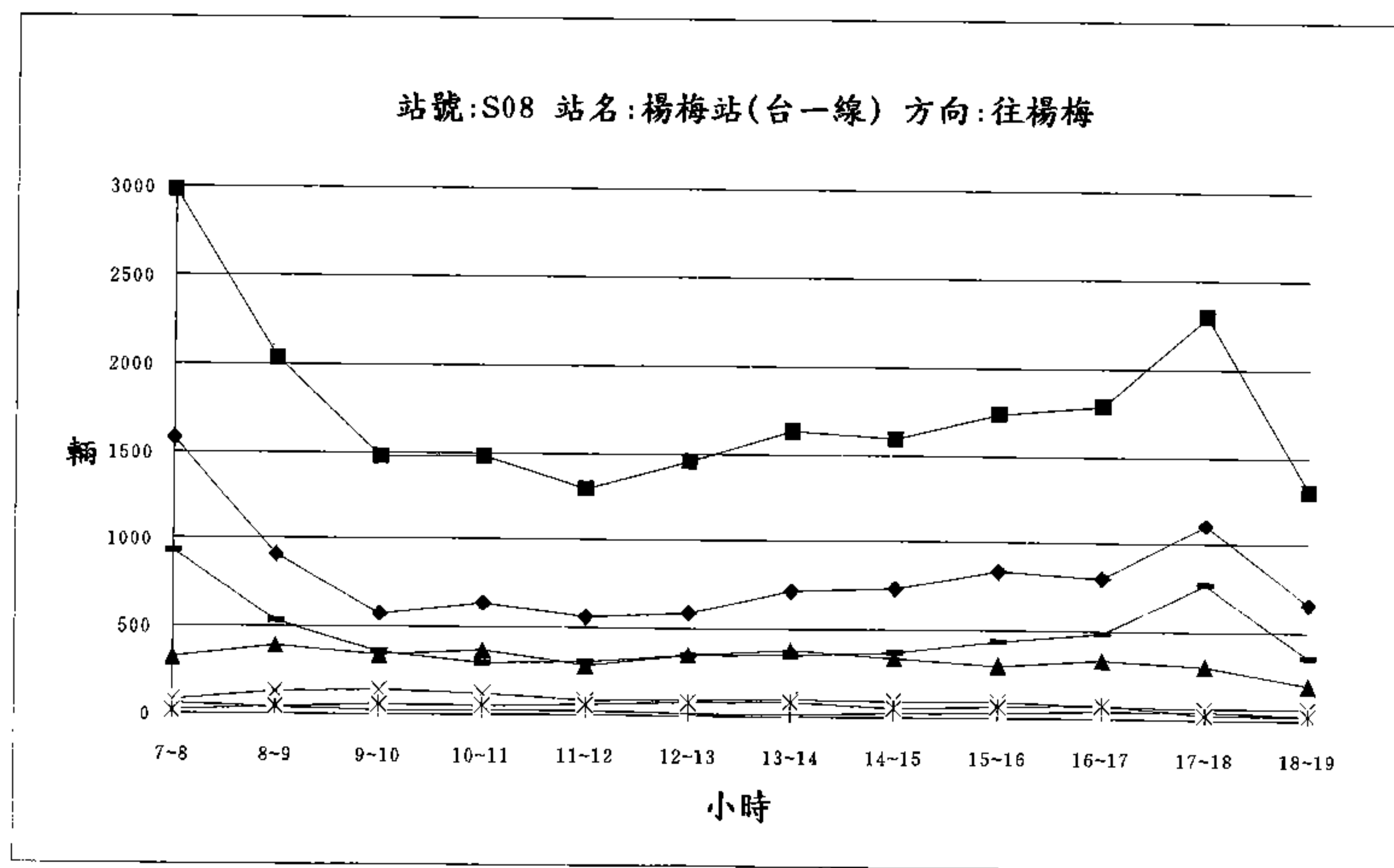
◆ 小客車 ▲ 小貨車 + 大客車 × 大貨車 * 聯結車 - 機車 ■ PCU

站號:S08

站名:楊梅站(台一線)

方向:往楊梅

時間	車種	小客車	小貨車	大客車	大貨車	聯結車	機車	合 計 輛 數	計 PCU
7~8		1578	318	59	79	20	924	2978	2615
8~9		905	388	38	127	45	529	2032	1918
9~10		570	334	23	140	59	353	1479	1473
10~11		633	362	24	121	52	293	1485	1489
11~12		560	280	23	82	58	298	1301	1292
12~13		585	342	14	93	80	344	1458	1460
13~14		715	374	12	101	85	347	1634	1645
14~15		732	330	24	93	53	363	1595	1552
15~16		834	292	29	92	63	430	1740	1680
16~17		796	325	38	68	77	482	1786	1714
17~18		1105	297	42	65	23	766	2298	2003
18~19		657	194	23	62	22	353	1311	1210
合 計		9670	3836	349	1123	637	5482	21097	20051



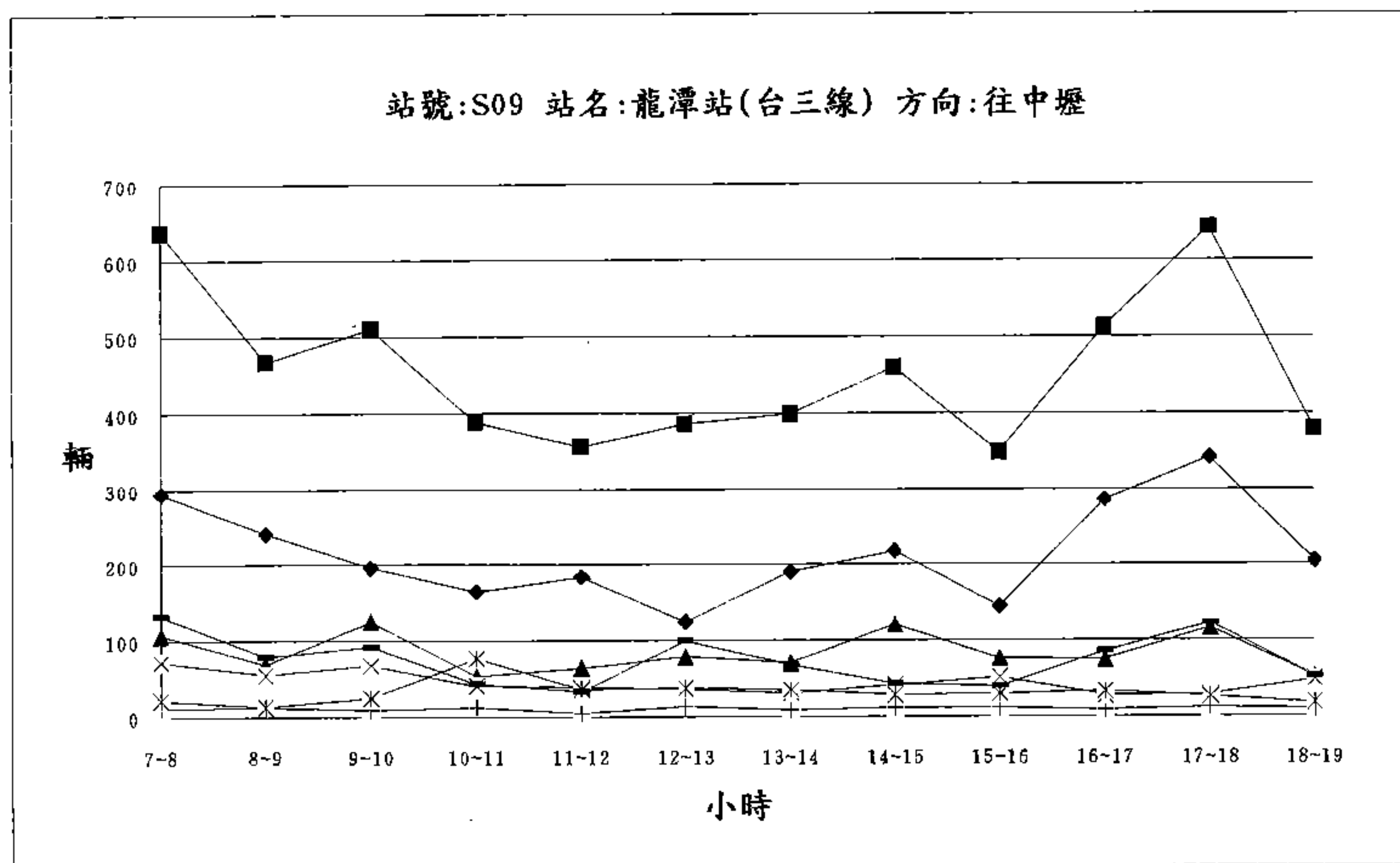
—◆— 小客車 —▲— 小貨車 —+— 大客車 —X— 大貨車 —*— 聯結車 —-— 機車 —■— PCU

站號:S09

站名:龍潭站(台三線)

方向:往中壢

時間	車種	小客車	小貨車	大客車	大貨車	聯結車	機車	合 輛 數	計 PCU
7~8		294	107	11	72	21	132	637	644
8~9		241	68	12	55	13	78	467	481
9~10		195	124	9	67	24	91	510	539
10~11		164	53	12	40	76	43	388	507
11~12		183	63	5	38	35	32	356	414
12~13		124	78	13	35	37	99	386	416
13~14		190	70	8	30	34	67	399	436
14~15		217	120	11	41	28	43	460	507
15~16		144	75	11	51	29	39	349	404
16~17		286	74	8	27	32	85	512	535
17~18		342	115	11	28	25	122	643	639
18~19		204	51	9	47	17	51	379	407
合 計		2584	998	120	531	371	882	5486	5929



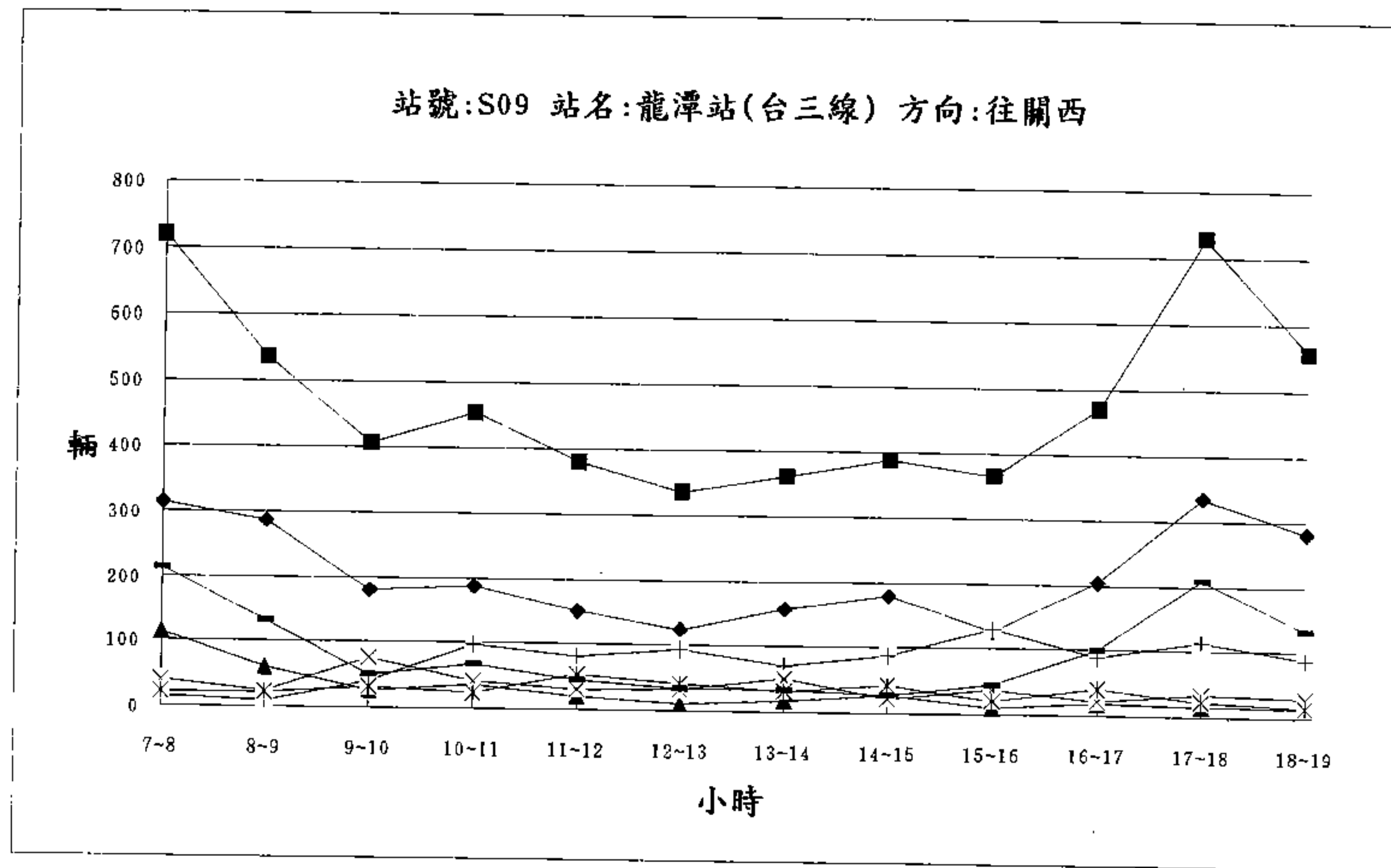
—◆— 小客車 —▲— 小貨車 —+— 大客車 —×— 大貨車 —*— 聯結車 — - — 機車 —■— PCU

站號:S09

站名:龍潭站(台三線)

方向:往關西

時間	車種	小客車	小貨車	大客車	大貨車	聯結車	機車	合 輛 數	計 PCU
7~8		314	113	16	40	23	214	720	676
8~9		286	61	10	24	23	132	536	522
9~10		181	27	40	76	32	50	406	487
10~11		188	36	97	41	25	67	454	527
11~12		151	20	81	31	53	45	381	494
12~13		123	11	94	33	41	34	336	444
13~14		158	17	70	51	32	34	362	454
14~15		180	28	87	22	43	28	388	493
15~16		125	10	129	37	20	45	366	457
16~17		205	18	88	21	40	99	471	536
17~18		335	15	113	34	22	210	729	731
18~19		282	14	87	29	15	131	558	573
合 計		2528	370	912	439	369	1089	5707	6394



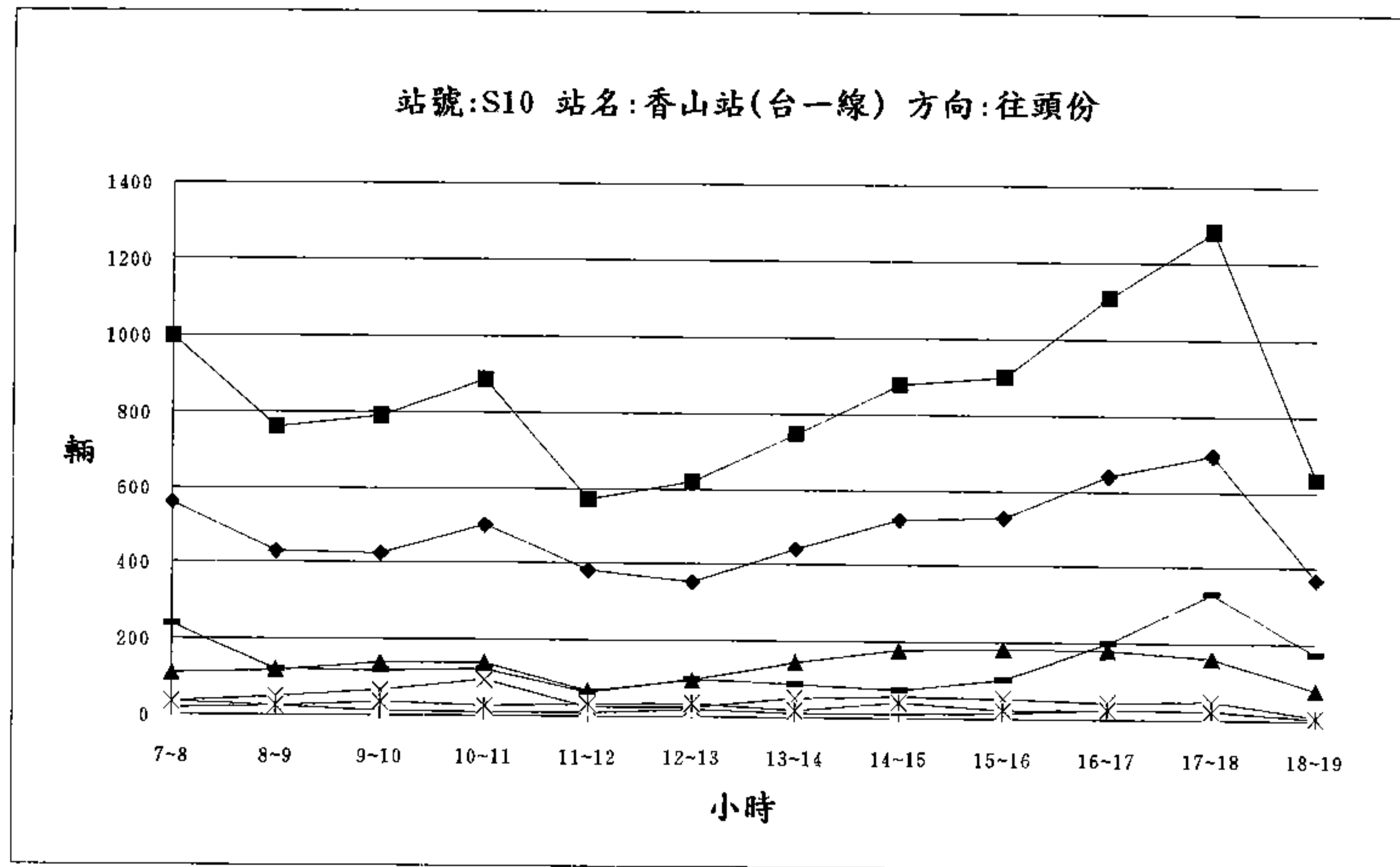
—◆— 小客車 —▲— 小貨車 —+— 大客車 —×— 大貨車 —*— 聯結車 —-— 機車 —■— PCU

站號:S10

站名:香山站(台一線)

方向:往頭份

時間	車種	小客車	小貨車	大客車	大貨車	聯結車	機車	合 輛 數	計 PCU
7~8		561	109	19	36	35	237	997	959
8~9		427	118	24	48	25	119	761	775
9~10		423	137	11	65	36	118	790	823
10~11		501	137	9	92	26	121	886	915
11~12		381	64	9	24	31	62	571	603
12~13		352	95	18	25	34	97	621	645
13~14		440	144	11	50	18	85	748	763
14~15		521	176	12	56	40	73	878	936
15~16		529	180	14	52	23	101	899	916
16~17		642	179	25	42	24	197	1109	1080
17~18		698	160	24	48	23	328	1281	1188
18~19		366	79	4	9	5	171	634	563
合 計		5841	1578	180	547	320	1709	10175	10166



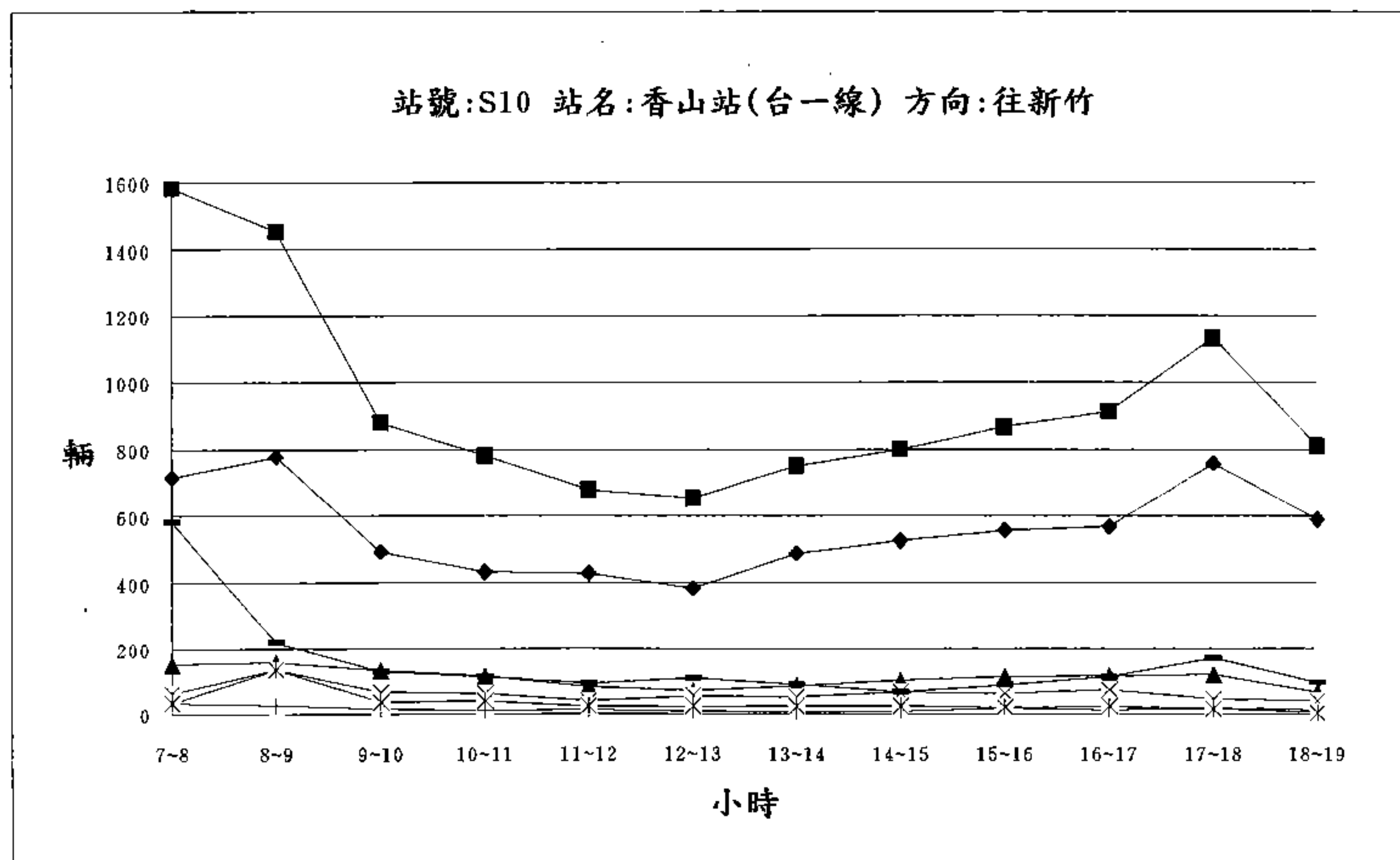
—◆— 小客車 —▲— 小貨車 —+— 大客車 —X— 大貨車 —*— 聯結車 ——— 機車 —■— PCU

站號:S10

站名:香山站(台一線)

方向:往新竹

時間	車種	小客車	小貨車	大客車	大貨車	聯結車	機車	合 輛 數	計 PCU
7~8		715	154	35	63	34	581	1582	1392
8~9		778	157	28	136	136	219	1454	1631
9~10		491	135	17	69	39	129	880	917
10~11		433	118	11	64	41	115	782	824
11~12		427	82	12	40	23	94	678	692
12~13		383	73	8	55	24	111	654	666
13~14		488	87	7	54	25	91	752	775
14~15		525	104	9	69	25	68	800	843
15~16		556	116	20	64	22	90	868	898
16~17		568	117	14	74	24	116	913	935
17~18		757	122	19	47	16	171	1132	1104
18~19		590	67	13	41	5	97	813	799
合 計		6711	1332	193	776	414	1882	11308	11476



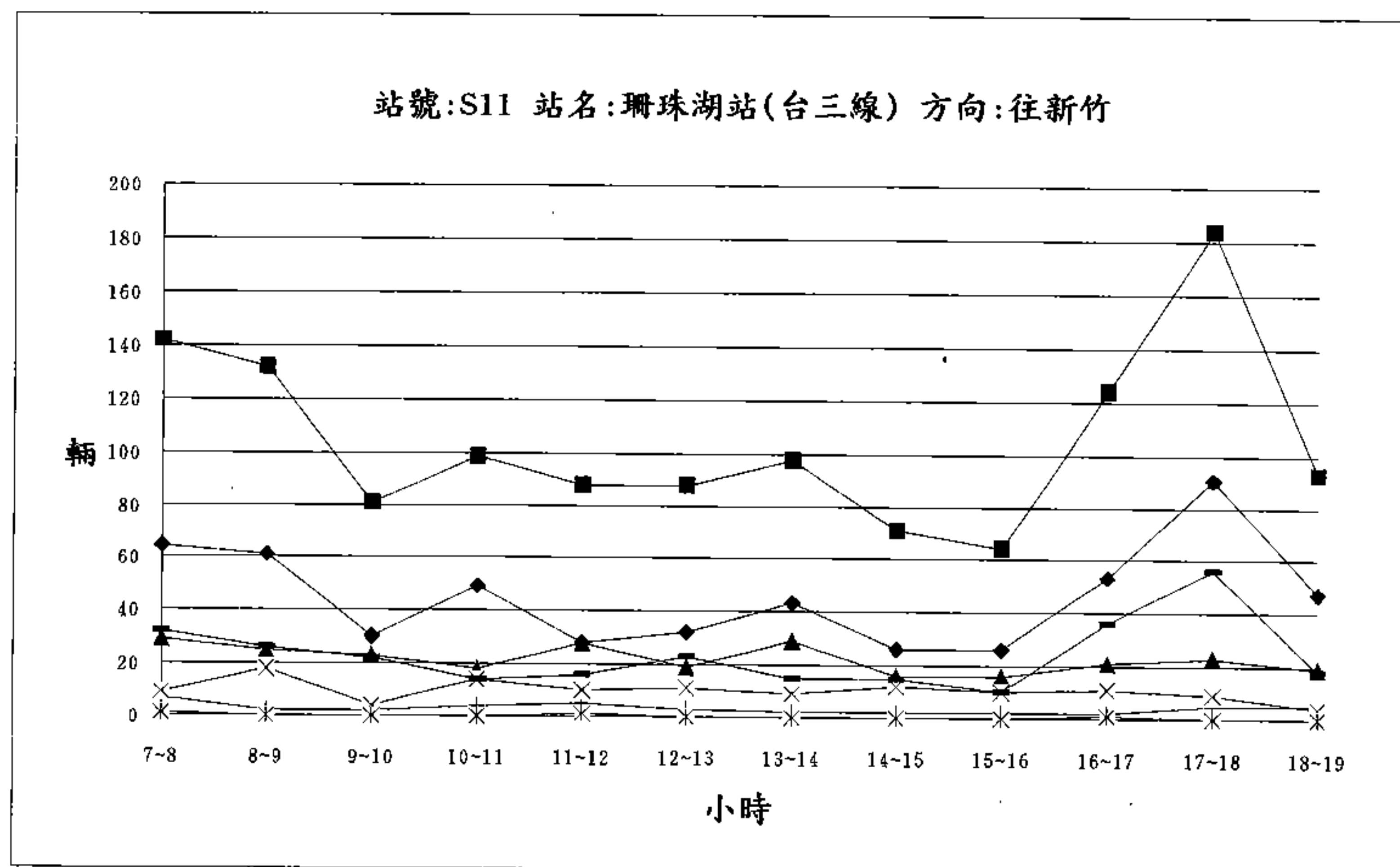
—◆— 小客車 —▲— 小貨車 —+— 大客車 —×— 大貨車 —*— 聯結車 — — — 機車 —■— PCU

站號:S11

站名:珊瑚湖站(台三線)

方向:往新竹

時間	車種	小客車	小貨車	大客車	大貨車	聯結車	機車	合 輛 數	計 PCU
7~8		64	29	7	9	1	32	142	136
8~9		61	25	2	18	0	26	132	129
9~10		30	23	2	4	0	22	81	73
10~11		49	18	4	14	0	14	99	101
11~12		28	28	5	10	1	16	88	89
12~13		32	19	3	11	0	23	88	84
13~14		43	29	2	9	0	15	98	96
14~15		26	16	2	12	0	15	71	71
15~16		26	16	2	10	0	10	64	65
16~17		53	21	2	11	1	36	124	114
17~18		91	23	5	9	0	56	184	163
18~19		47	19	5	4	0	18	93	89
合 計		550	266	41	121	3	283	1264	1210



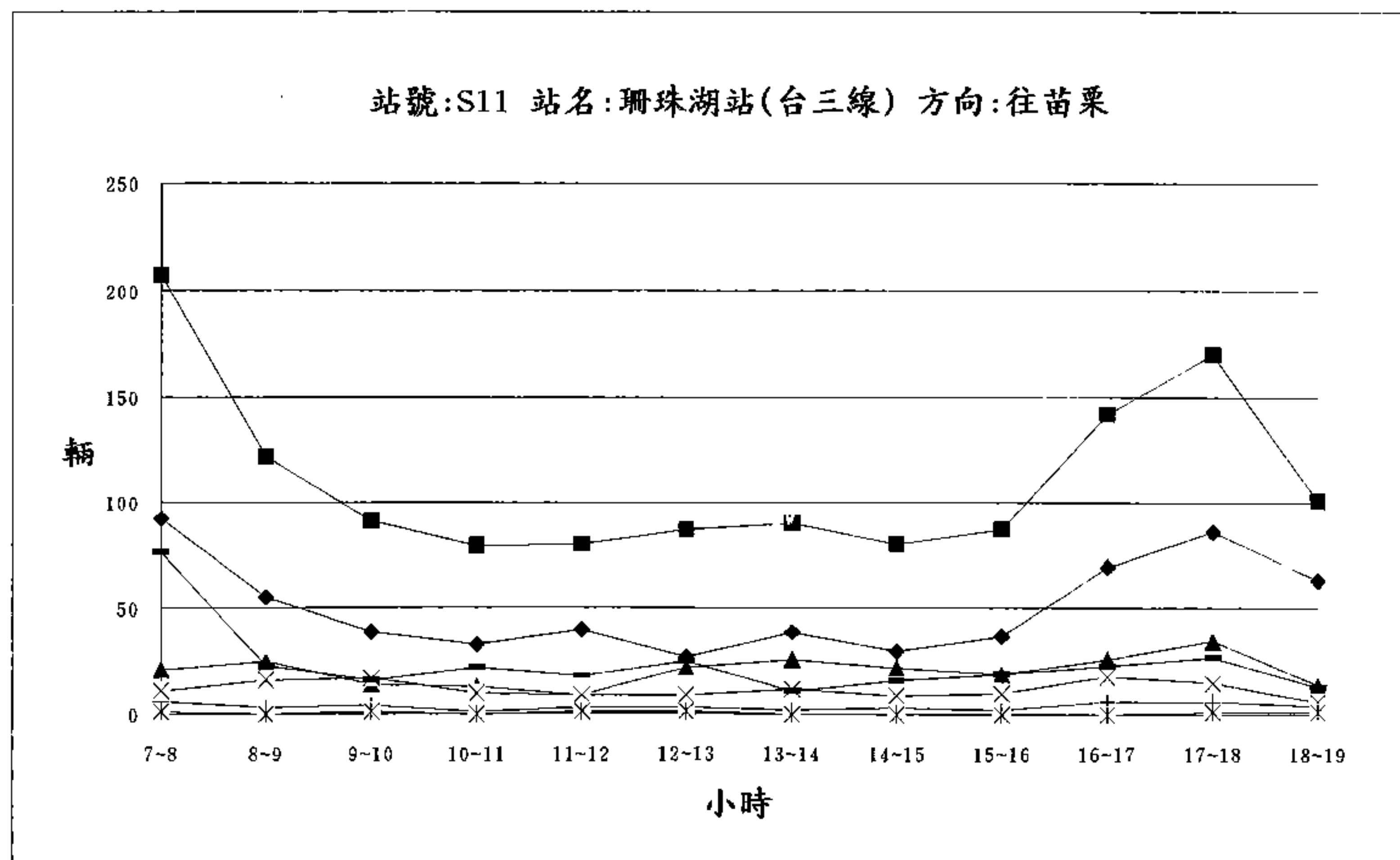
◆ 小客車 ▲ 小貨車 + 大客車 × 大貨車 * 聯結車 - - 機車 ■ PCU

站號:S11

站名:珊瑚湖站(台三線)

方向:往苗栗

時間	車種	小客車	小貨車	大客車	大貨車	聯結車	機車	合 輛 數	計 PCU
7~8		92	21	6	11	1	76	207	179
8~9		55	25	3	16	0	23	122	120
9~10		39	14	4	17	1	16	91	95
10~11		33	13	1	10	0	22	79	74
11~12		40	9	3	9	1	18	80	79
12~13		27	22	3	9	1	25	87	82
13~14		39	26	2	12	0	11	90	92
14~15		30	22	3	9	0	16	80	78
15~16		37	19	2	10	0	19	87	84
16~17		69	26	6	18	0	23	142	143
17~18		86	35	6	15	1	27	170	169
18~19		63	14	4	6	1	13	101	101
合 計		610	246	43	142	6	289	1336	1296



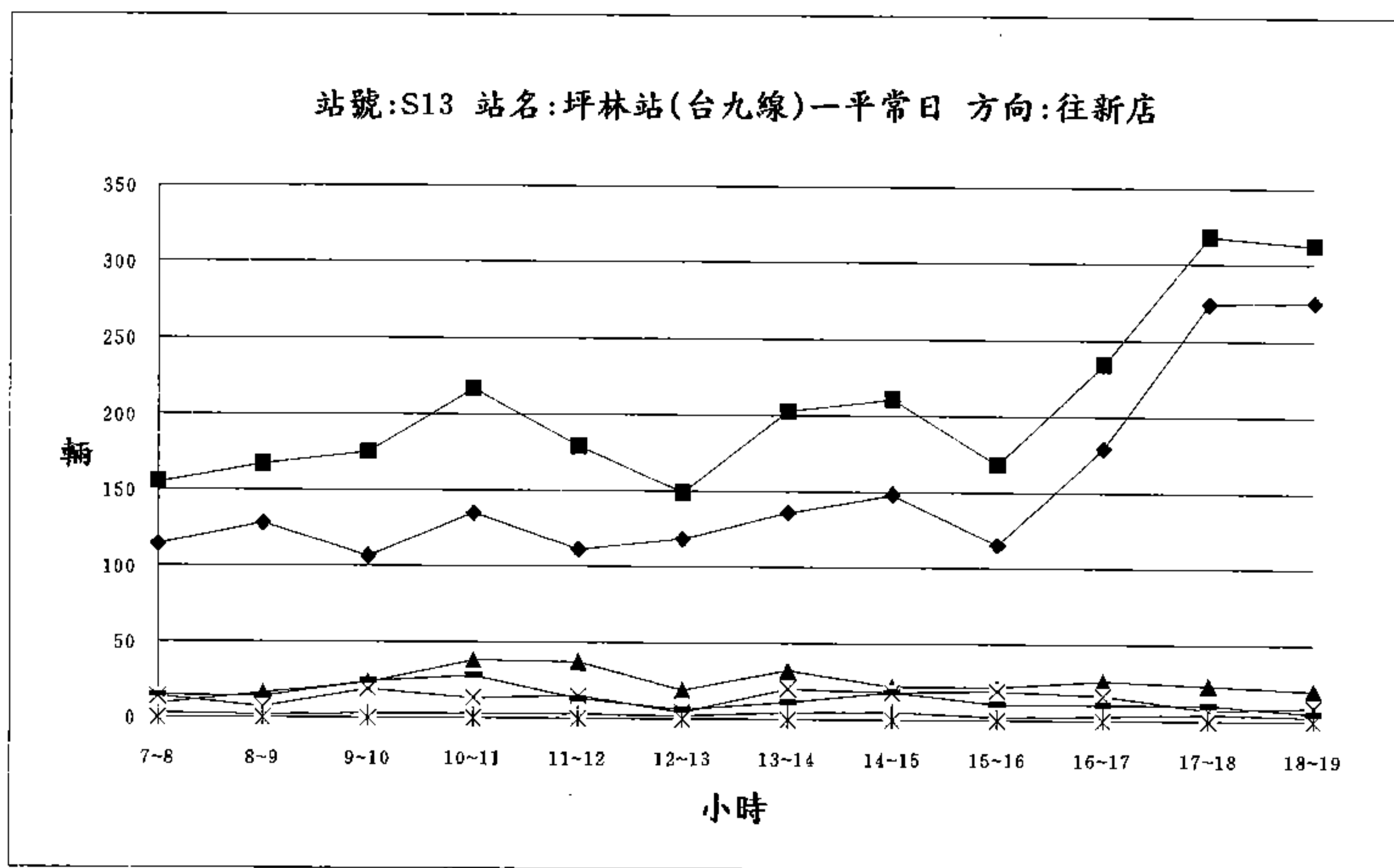
—◆— 小客車 —▲— 小貨車 —+— 大客車 —×— 大貨車 —*— 聯結車 —-— 機車 —■— PCU

站號:S13

站名:坪林站(台九線)一平日

方向:往新店

時間	車種	小客車	小貨車	大客車	大貨車	聯結車	機車	合 輛 數	計 PCU
7~8		114	9	3	14	0	15	155	156
8~9		128	16	2	7	0	14	167	165
9~10		106	23	3	19	0	24	175	174
10~11		135	38	3	13	0	28	217	211
11~12		111	37	3	15	0	13	179	182
12~13		118	19	2	4	0	6	149	149
13~14		136	32	4	20	0	11	203	210
14~15		148	22	5	18	0	18	211	214
15~16		115	22	2	19	0	10	168	174
16~17		179	26	3	16	0	10	234	239
17~18		274	23	4	7	0	10	318	319
18~19		275	20	3	9	0	5	312	316
合 計		1839	287	37	161	0	164	2488	2509



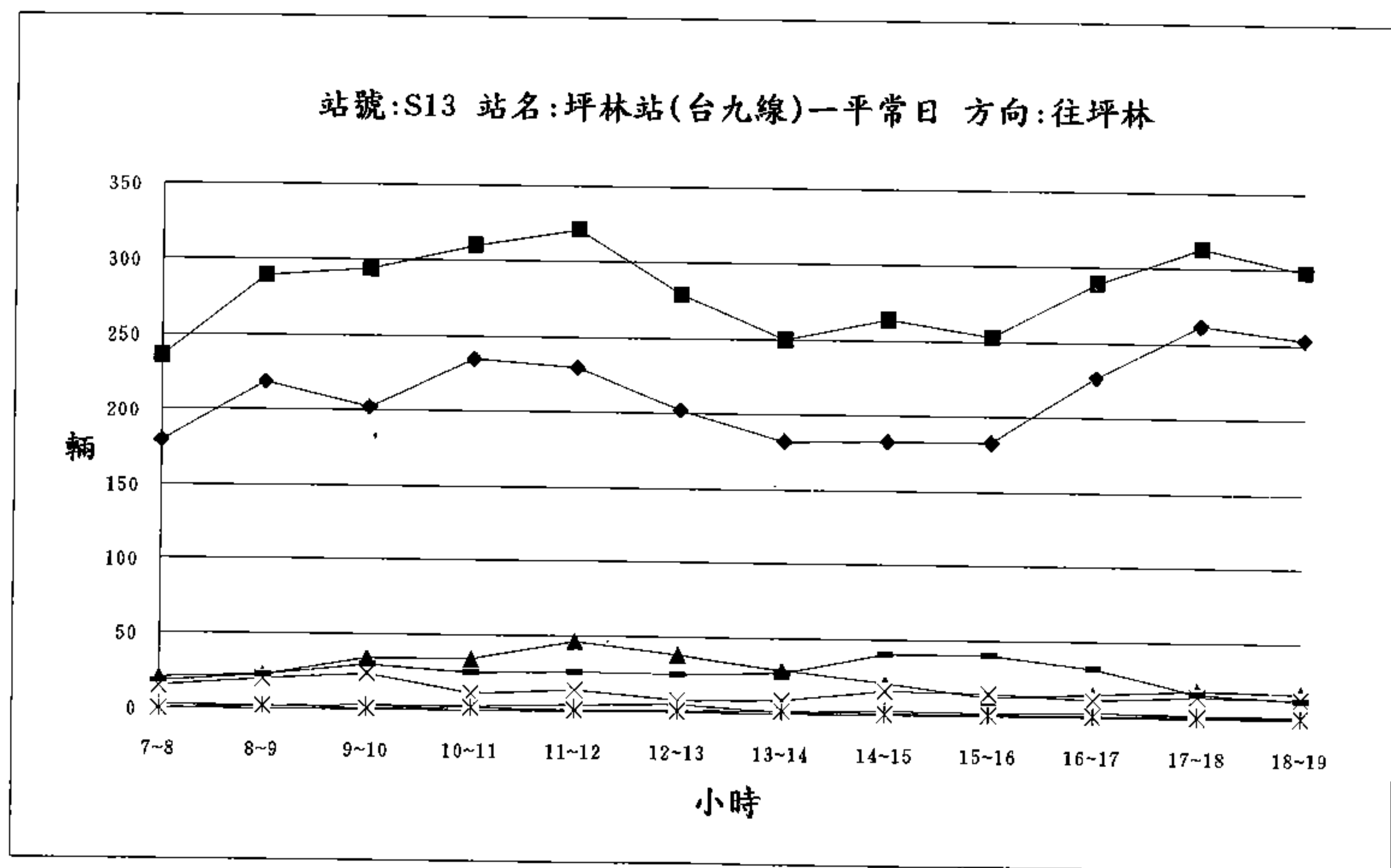
—◆— 小客車 —▲— 小貨車 —+— 大客車 —×— 大貨車 —*— 聯結車 —-— 機車 —■— PCU

站號:S13

站名:坪林站(台九線)一平常日

方向:往坪林

時間	車種	小客車	小貨車	大客車	大貨車	聯結車	機車	合 輛 數	計 PCU
7~8		179	21	3	15	0	18	236	236
8~9		219	23	2	20	2	23	289	292
9~10		202	34	3	24	1	30	294	294
10~11		235	34	3	11	2	25	310	308
11~12		230	46	4	14	1	26	321	319
12~13		202	38	5	8	1	25	279	275
13~14		182	29	1	9	2	27	250	245
14~15		183	21	3	16	1	40	264	255
15~16		183	12	2	15	1	40	253	243
16~17		227	15	3	11	1	32	289	282
17~18		262	18	2	14	1	16	313	315
18~19		253	17	2	13	1	12	298	301
合 計		2557	308	33	170	14	314	3396	3365



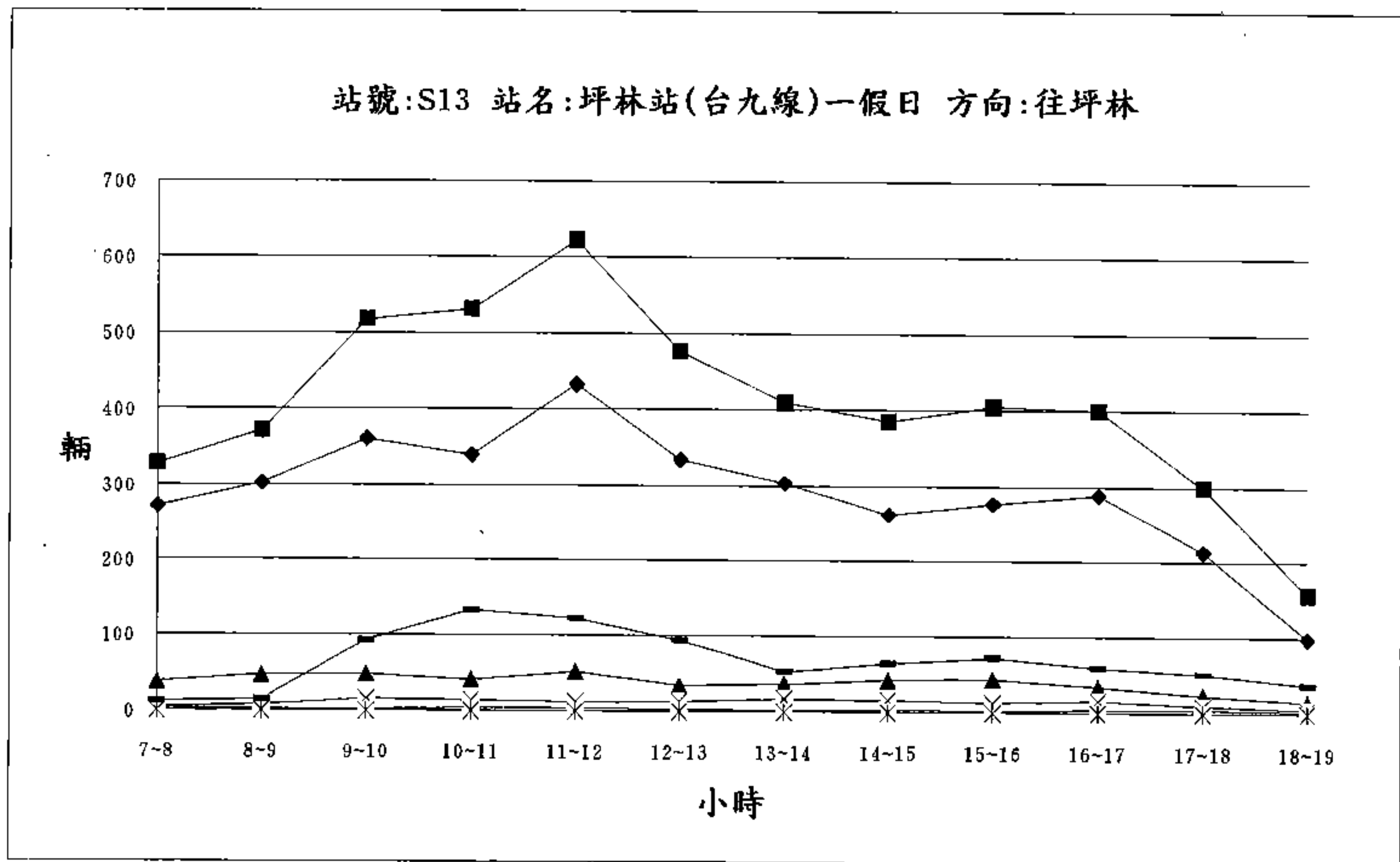
—◆— 小客車 —▲— 小貨車 —+— 大客車 —×— 大貨車 —*— 聯結車 —-— 機車 —■— PCU

站號:S13

站名:坪林站(台九線)一假日

方向:往坪林

時間	車種	小客車	小貨車	大客車	大貨車	聯結車	機車	合 輛 數	計 PCU
7~8		271	37	3	5	0	12	328	326
8~9		302	46	2	7	0	14	371	369
9~10		360	47	2	16	0	92	517	480
10~11		340	40	4	14	0	133	531	474
11~12		433	51	4	12	0	122	622	569
12~13		334	33	3	13	0	93	476	438
13~14		303	35	2	17	0	52	409	393
14~15		261	42	3	16	0	63	385	363
15~16		276	43	2	13	0	71	405	377
16~17		288	33	4	16	0	59	400	381
17~18		213	23	4	9	0	50	299	281
18~19		98	15	2	5	0	36	156	142
合 計		3479	445	35	143	0	797	4899	4593



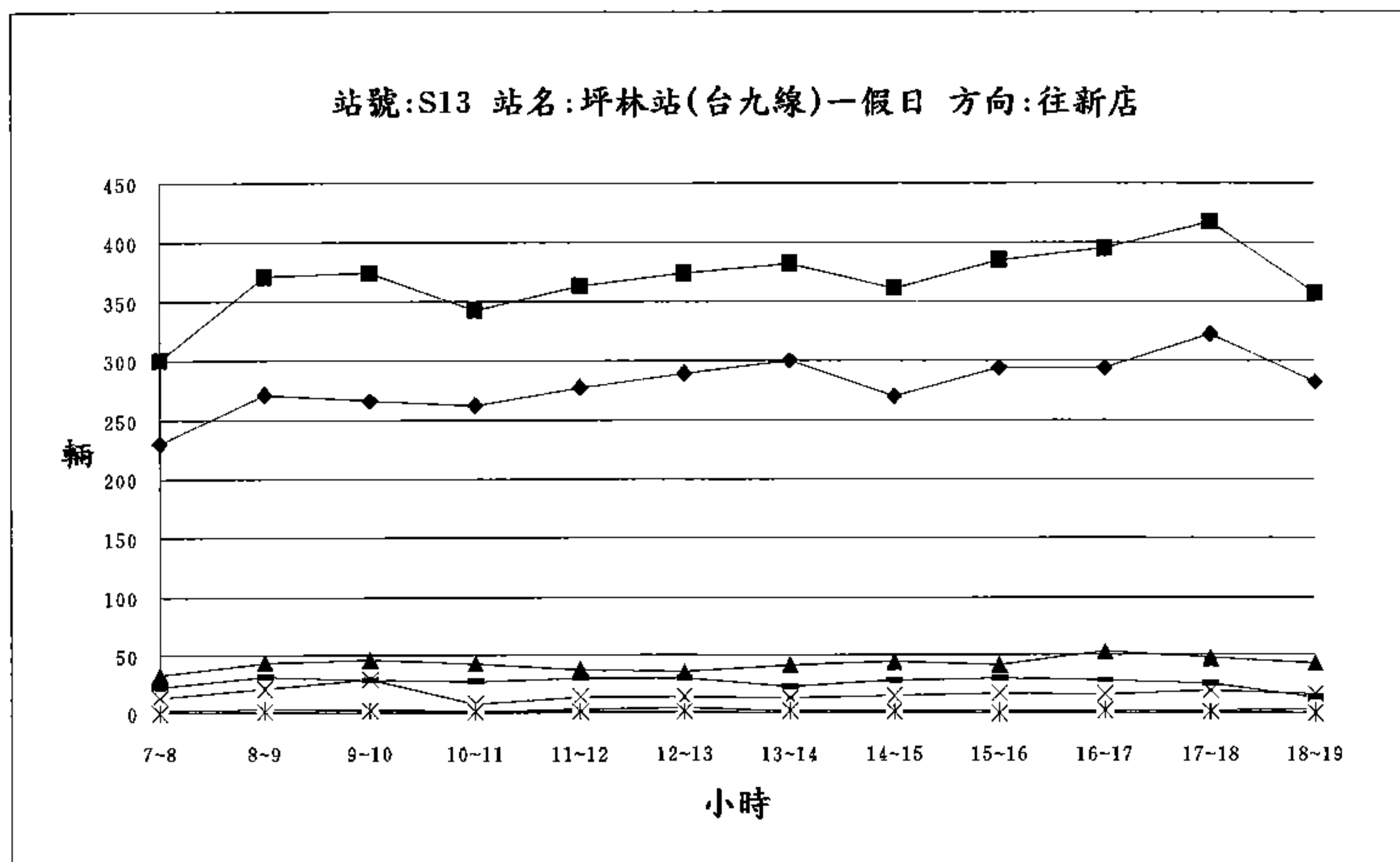
—◆— 小客車 —▲— 小貨車 —+— 大客車 —X— 大貨車 —*— 聯結車 —-— 機車 —■— PCU

站號:S13

站名:坪林站(台九線)一假日

方向:往新店

時間	車種	小客車	小貨車	大客車	大貨車	聯結車	機車	合 輛 數	計 PCU
7~8		230	33	2	13	0	22	300	297
8~9		271	44	3	21	1	31	371	369
9~10		266	46	3	29	2	28	374	379
10~11		262	43	1	8	1	27	342	335
11~12		277	38	3	14	1	30	363	358
12~13		289	36	4	14	1	30	374	370
13~14		300	42	2	13	2	23	382	381
14~15		270	45	2	15	1	28	361	357
15~16		294	42	2	17	0	30	385	380
16~17		294	53	2	16	2	28	395	393
17~18		322	48	2	19	1	25	417	417
18~19		282	43	3	16	0	13	357	360
合 計		3357	513	29	195	12	315	4421	4396



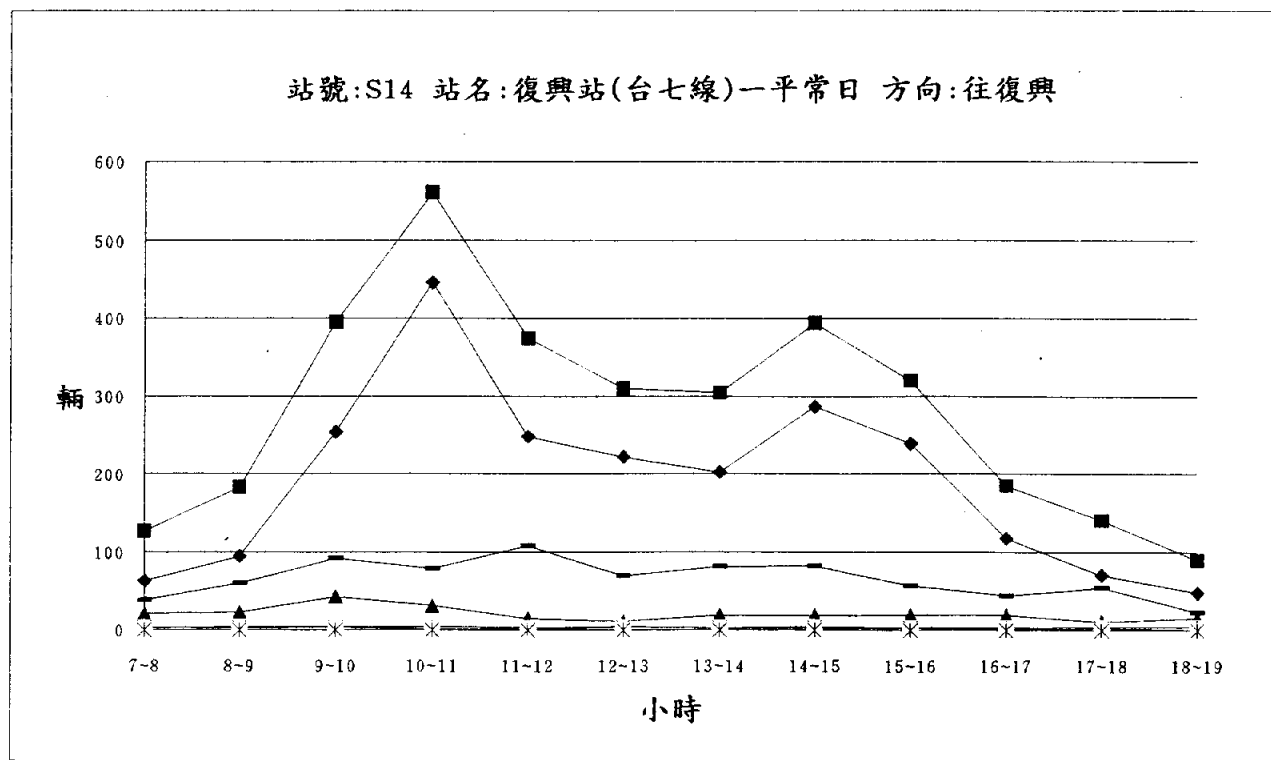
◆ 小客車 ▲ 小貨車 + 大客車 X 大貨車 * 聯結車 - 機車 ■ PCU

站號:S14

站名:復興站(台九線)一平日

方向:往復興

時間	車種	小客車	小貨車	大客車	大貨車	聯結車	機車	合 輛 數	計 PCU
7~8		63	21	2	3	0	38	127	111
8~9		94	22	4	2	0	60	182	155
9~10		254	42	4	3	0	92	395	353
10~11		446	31	4	1	0	79	561	524
11~12		248	14	3	1	0	108	374	322
12~13		222	11	4	4	0	69	310	280
13~14		202	18	2	2	0	81	305	267
14~15		287	18	4	2	0	82	393	355
15~16		239	19	3	2	0	57	320	294
16~17		117	19	3	1	0	44	184	164
17~18		70	10	4	2	0	54	140	116
18~19		48	15	4	0	0	22	89	80
合 計		2290	240	41	23	0	786	3380	3021



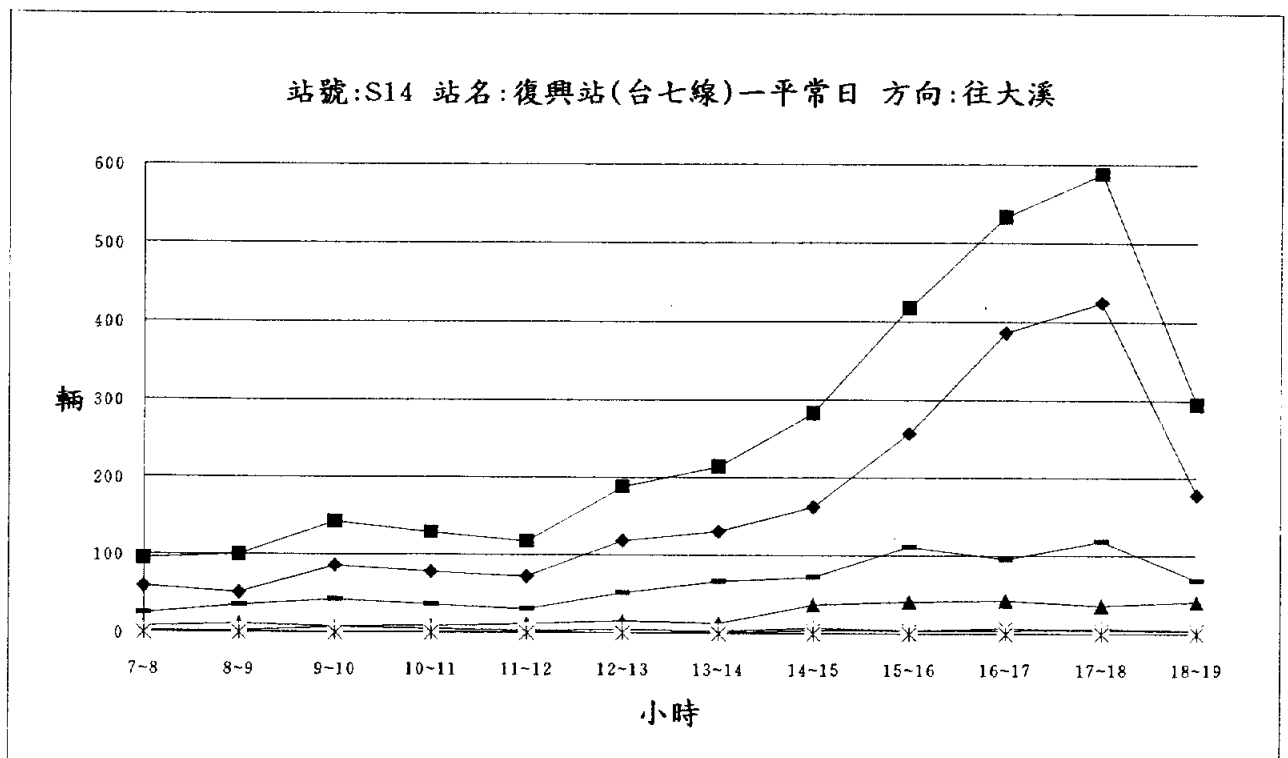
—◆— 小客車 —▲— 小貨車 —+— 大客車 —×— 大貨車 —*— 聯結車 —-— 機車 —■— PCU

站號:S14

站名:復興站(台九線)一平日

方向:往大溪

時間	車種	小客車	小貨車	大客車	大貨車	聯結車	機車	合 輛 數	計 PCU
7~8		59	8	2	1	0	25	95	84
8~9		51	11	2	1	0	35	100	84
9~10		85	8	7	1	0	42	143	126
10~11		77	9	5	1	0	36	128	113
11~12		72	11	3	1	0	30	117	104
12~13		118	15	4	0	0	51	188	165
13~14		131	13	3	1	0	66	214	183
14~15		163	37	7	4	0	72	283	253
15~16		257	41	4	4	0	111	417	366
16~17		386	42	4	7	0	95	534	492
17~18		424	36	6	4	0	118	588	534
18~19		178	41	4	4	0	68	295	265
合 計		2001	272	51	29	0	749	3102	2769



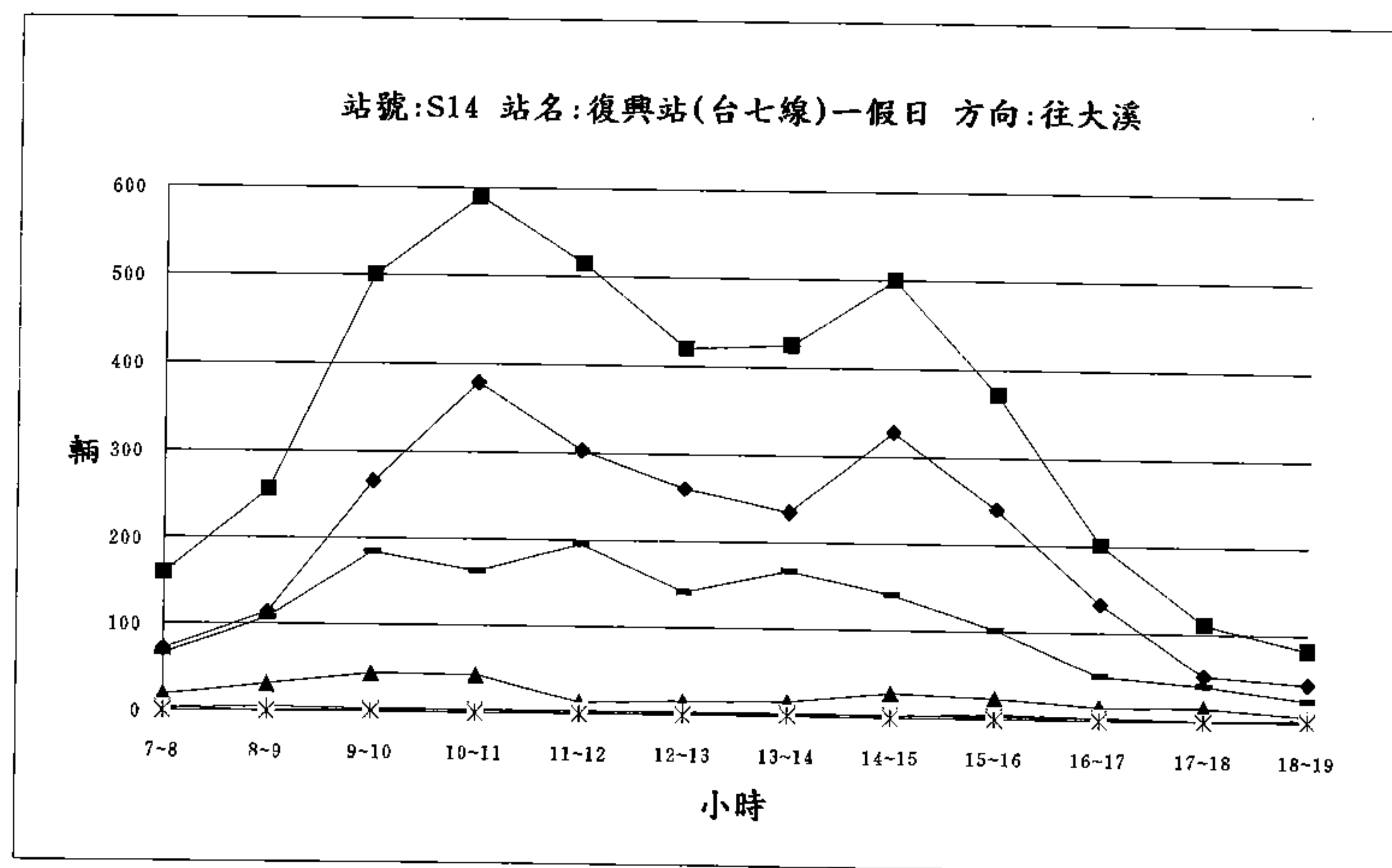
◆ 小客車 ▲ 小貨車 + 大客車 × 大貨車 * 聯結車 - 機車 ■ PCU

站號:S14

站名:復興站(台九線)一假日

方向:往大溪

時間	車種	小客車	小貨車	大客車	大貨車	聯結車	機車	合 輛 數	計 PCU
7~8		71	18	2	3	0	65	159	129
8~9		113	31	5	0	0	107	256	205
9~10		266	44	3	2	1	184	500	412
10~11		379	43	3	2	0	163	590	511
11~12		303	13	3	1	0	195	515	420
12~13		261	15	3	1	0	140	420	352
13~14		235	16	3	3	1	167	425	346
14~15		328	28	2	2	0	140	500	432
15~16		241	23	5	2	0	101	372	325
16~17		132	14	3	2	0	50	201	179
17~18		52	15	1	1	0	41	110	91
18~19		44	7	3	2	1	25	82	74
合 計		2425	267	36	21	3	1378	4130	3476



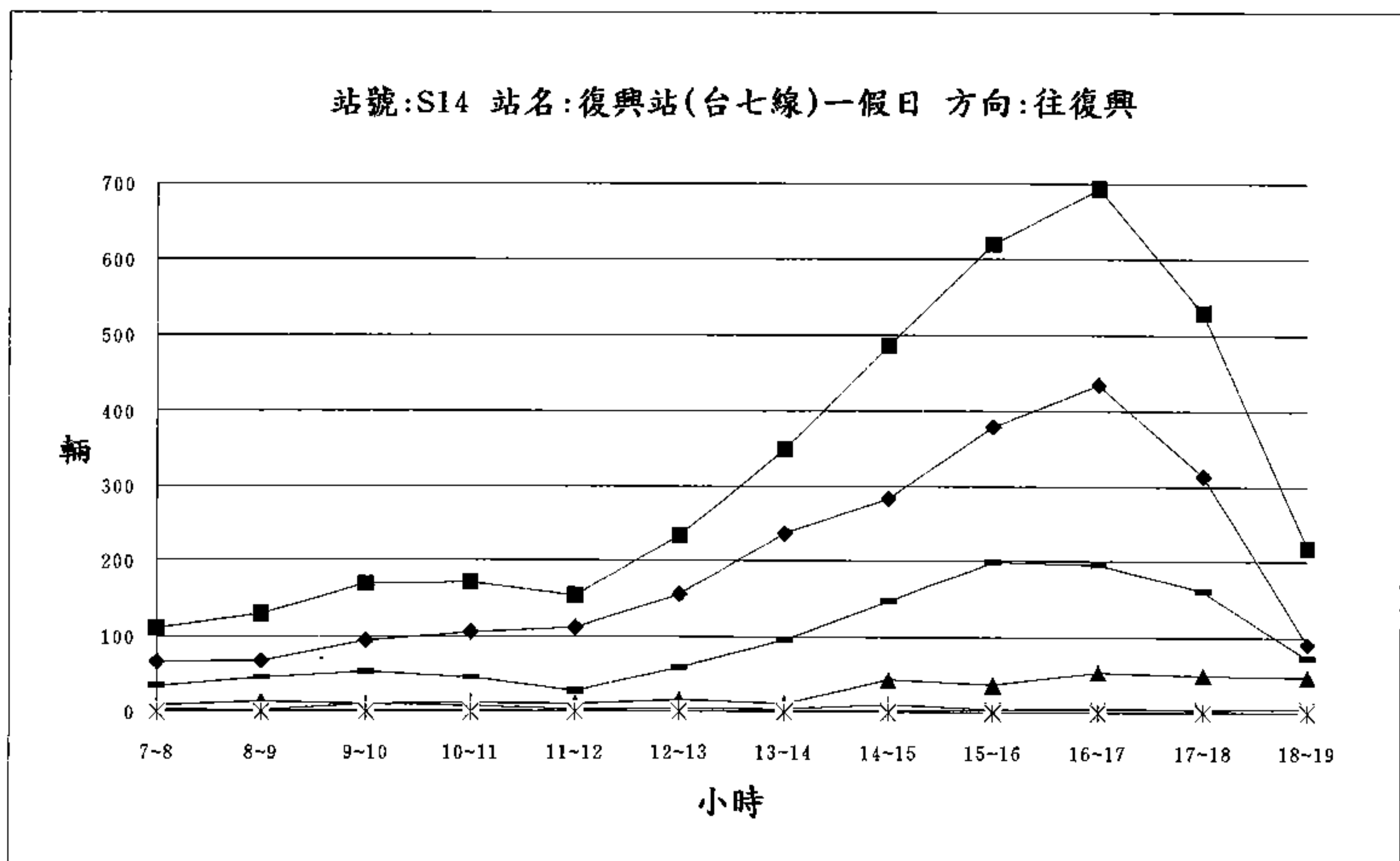
◆ 小客車 ▲ 小貨車 + 大客車 X 大貨車 * 聯結車 - - 機車 ■ PCU

站號:S14

站名:復興站(台九線)一假日

方向:往復興

時間	車種	小客車	小貨車	大客車	大貨車	聯結車	機車	合 計 輛 數	計 PCU
7~8		66	8	3	1	0	33	111	97
8~9		67	14	2	1	0	45	129	108
9~10		94	10	10	1	0	53	168	147
10~11		105	12	7	1	0	45	170	152
11~12		112	10	3	1	0	27	153	142
12~13		155	16	4	0	0	59	234	207
13~14		236	11	4	2	0	96	349	304
14~15		284	43	10	2	0	147	486	419
15~16		379	36	4	3	0	198	620	525
16~17		435	53	6	4	0	195	693	601
17~18		314	48	3	4	0	160	529	453
18~19		90	46	5	5	0	72	218	187
合 計		2337	307	61	25	0	1130	3860	3342

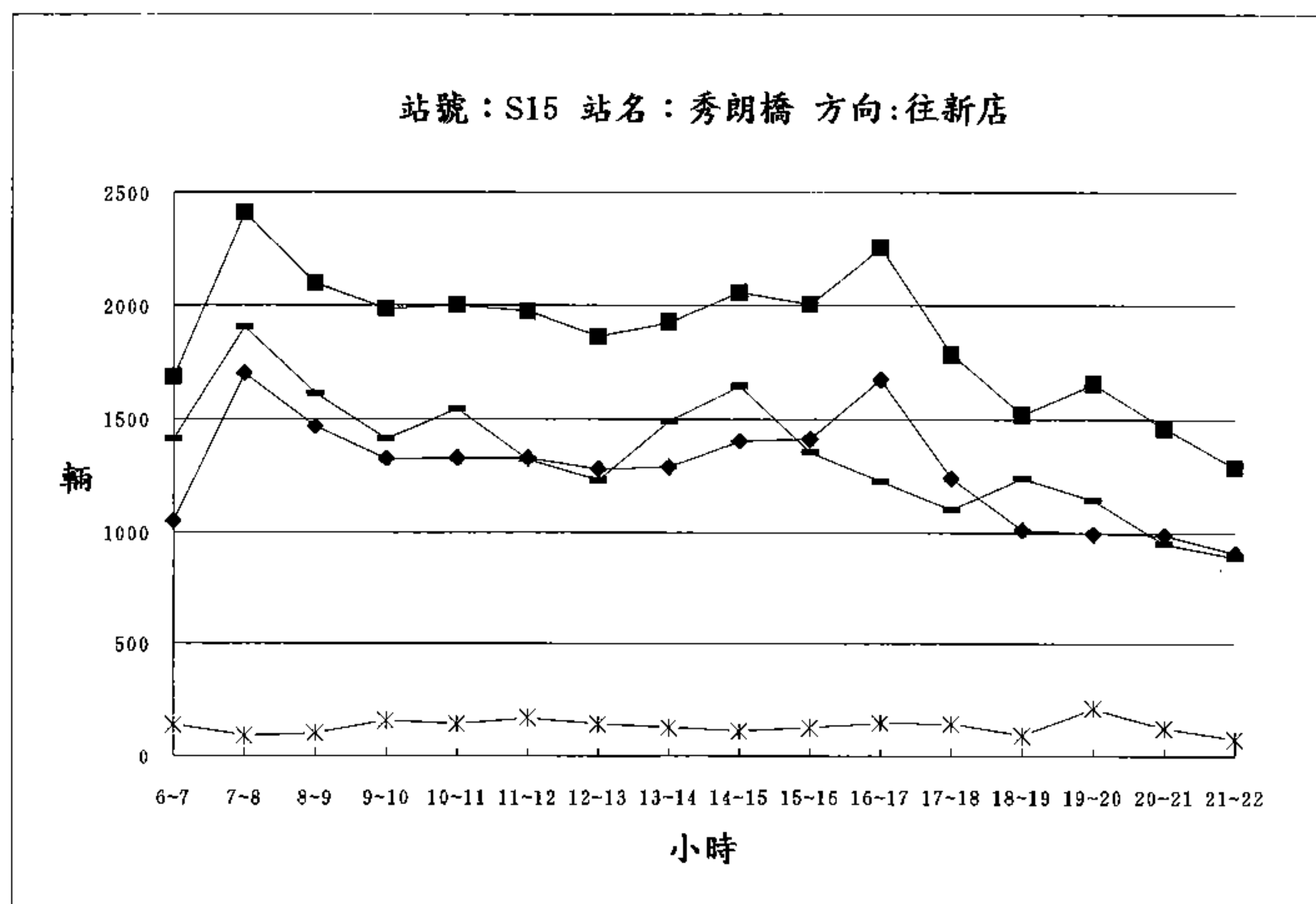


◆ 小客車 ▲ 小貨車 + 大客車 × 大貨車 * 聯結車 - 機車 ■ PCU

站號：S15

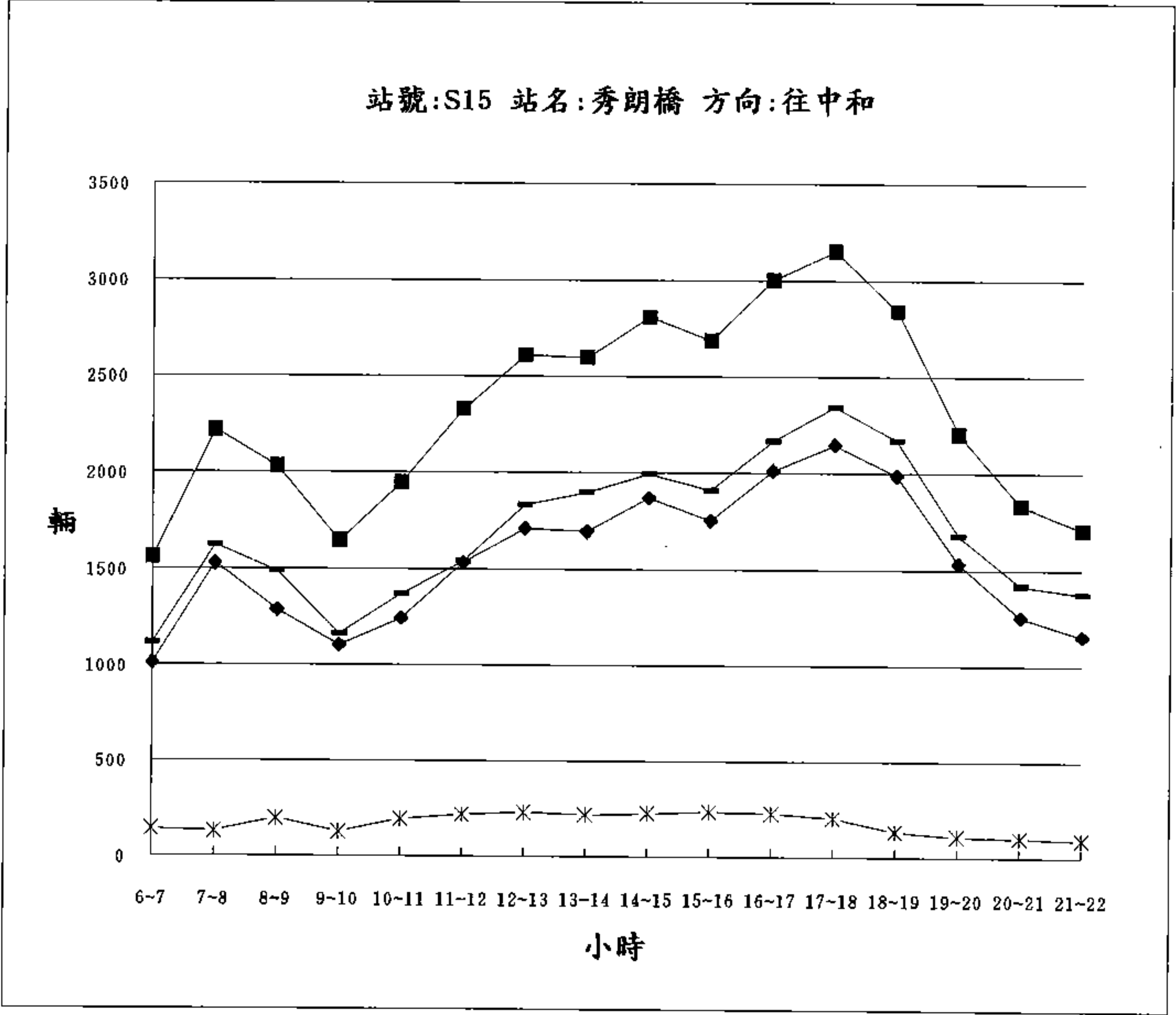
站名：秀朗橋

方向 車種 時間	往 大型 車	往 小型 車	機車	東 合 輛數	計 PCU	往 大型 車	往 小型 車	機車	西 合 輛數	計 PCU
6~7	137	1052	1411	2642	1681	143	1011	1115	1959	1560
7~8	91	1698	1904	3366	2406	133	1531	1623	2797	2217
8~9	99	1467	1611	3017	2099	197	1287	1489	2700	2029
9~10	157	1325	1411	2587	1984	129	1103	1164	2128	1646
10~11	142	1327	1543	2951	2003	195	1244	1369	2478	1947
11~12	168	1327	1321	2523	1975	219	1533	1542	2834	2324
12~13	143	1280	1231	2308	1864	231	1712	1836	3394	2609
13~14	125	1290	1490	2789	1925	218	1698	1899	3466	2595
14~15	109	1401	1644	2984	2058	224	1872	1995	3735	2807
15~16	125	1411	1353	2978	2004	237	1756	1911	3472	2685
16~17	144	1671	1227	3390	2255	228	2011	2165	4051	3003
17~18	142	1241	1101	1913	1784	205	2145	2342	4229	3155
18~19	89	1011	1241	1720	1517	135	1987	2167	3955	2840
19~20	210	995	1145	1507	1654	110	1535	1678	3080	2203
20~21	123	989	951	1919	1459	101	1257	1421	2507	1835
21~22	74	910	890	1797	1288	93	1156	1377	2490	1709
合 計	2078	20395	21474	43947	29956	2798	24838	27093	54729	37164



—◆— 小型車 —*— 大型車 — - — 機車 —■— PCU

站號:S15 站名:秀朗橋 方向:往中和

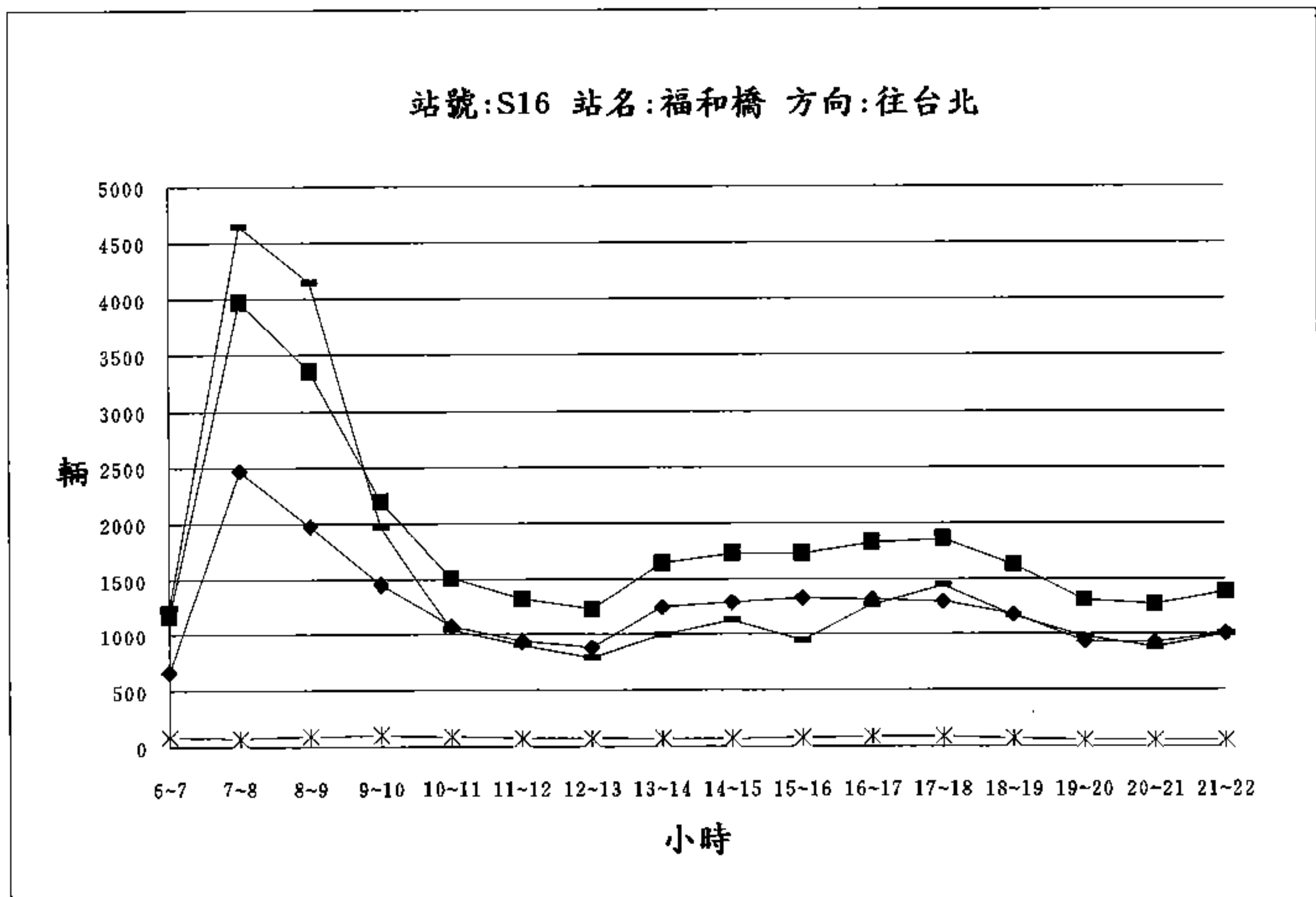


—◆— 小型車 —*— 大型車 — - — 機車 —■— PCU

站號：S16

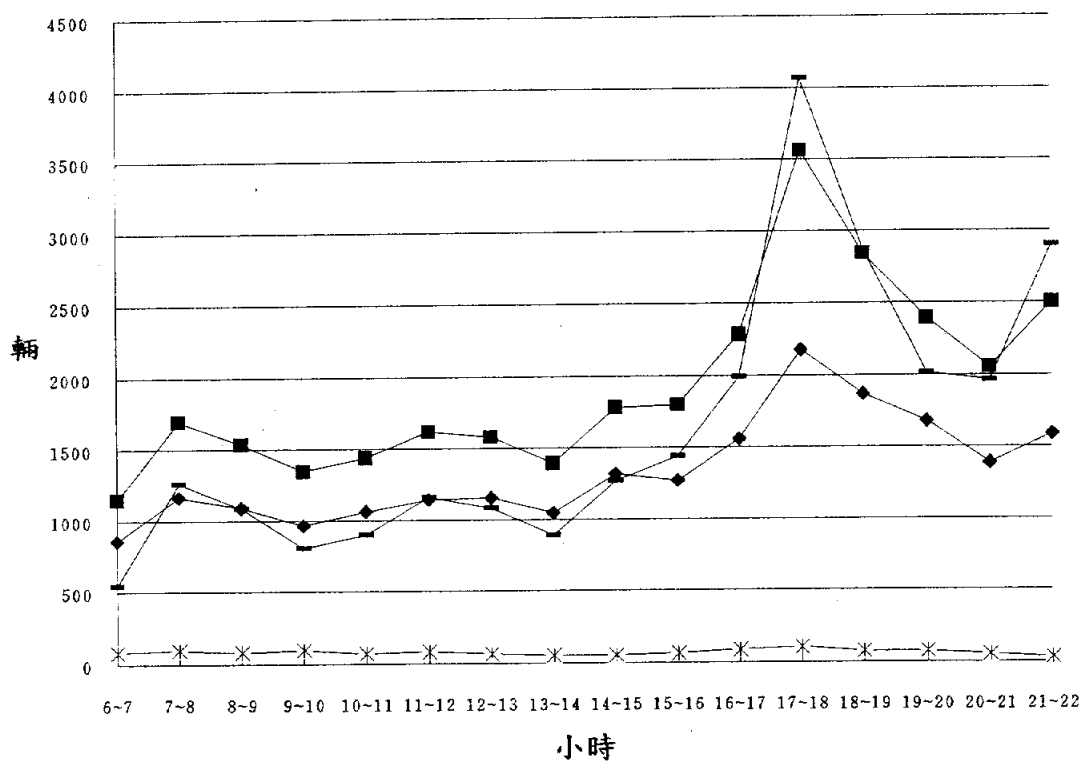
站名：福和橋

方向	往東					往西				
車種	大型車	小型車	機車	合計	PCU	大型車	小型車	機車	合計	PCU
時間	車	車	車	輛數	PCU	車	車	車	輛數	PCU
6~7	87	666	1236	1989	1167	84	860	546	1490	1150
7~8	75	2464	4646	7185	3970	99	1165	1262	2526	1692
8~9	92	1972	4149	6213	3355	80	1091	1086	2257	1537
9~10	99	1457	1970	3526	2197	95	963	809	1867	1348
10~11	86	1073	1040	2199	1514	72	1062	900	2034	1440
11~12	73	940	900	1913	1320	85	1145	1163	2393	1621
12~13	73	878	793	1744	1225	64	1158	1085	2307	1580
13~14	69	1247	995	2311	1649	54	1049	892	1995	1398
14~15	70	1291	1127	2488	1734	54	1318	1268	2640	1779
15~16	81	1328	943	2352	1732	64	1272	1440	2776	1800
16~17	86	1318	1262	2666	1826	86	1560	1991	3637	2286
17~18	84	1298	1441	2823	1856	107	2177	4071	6355	3559
18~19	69	1174	1163	2406	1626	75	1870	2876	4821	2845
19~20	56	929	976	1961	1306	74	1680	2015	3769	2396
20~21	54	927	878	1859	1271	53	1386	1965	3404	2055
21~22	52	1010	1001	2063	1388	30	1587	2903	4520	2503
合 計	1206	19972	24520	45698	29136	1176	21343	26272	48791	30989



—◆— 小型車 —*— 大型車 — - — 機車 —■— PCU

站號:S16 站名:福和橋 方向:往永和

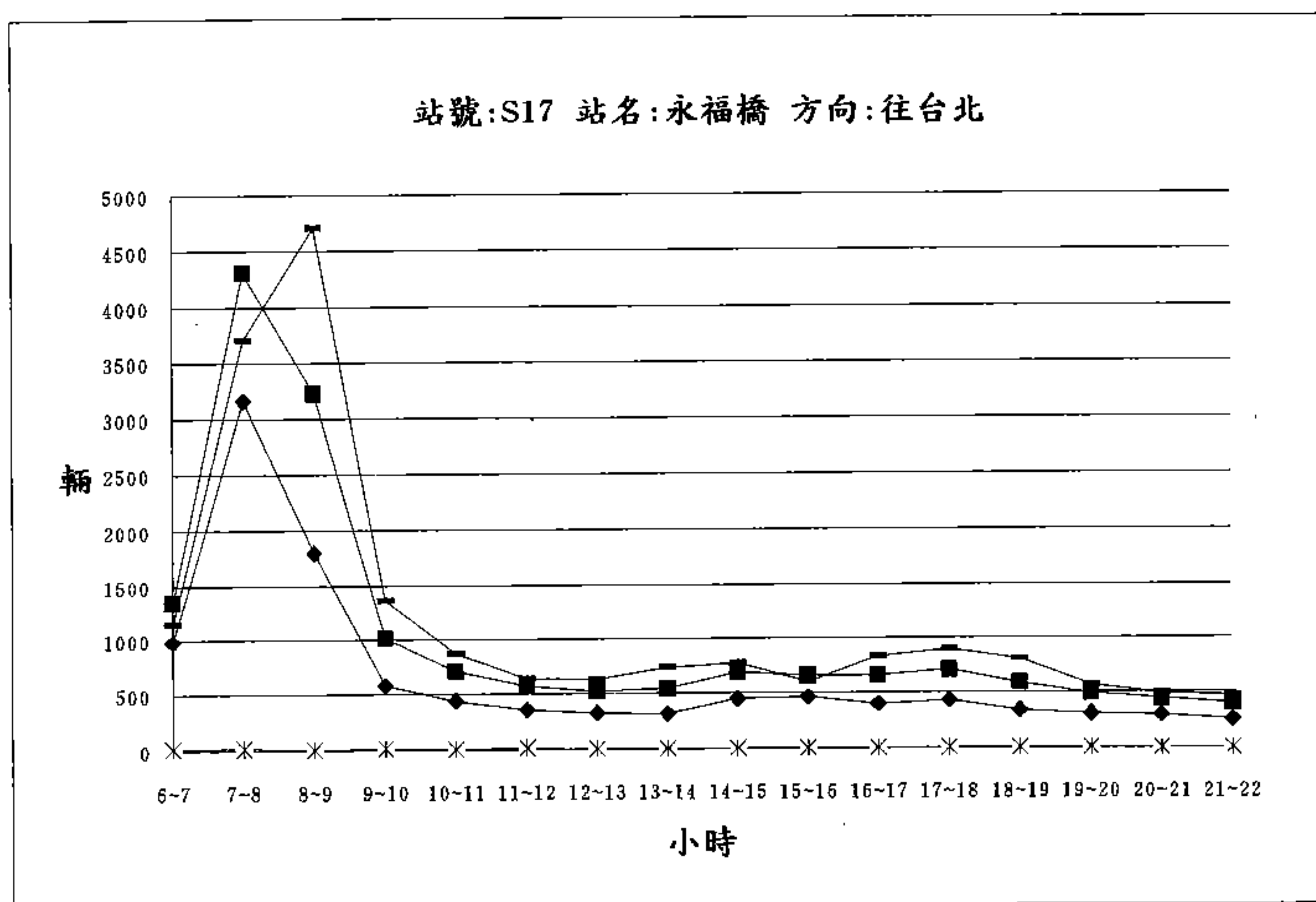


—◆— 小型車 —*— 大型車 — - — 機車 —■— PCU

站號：S17

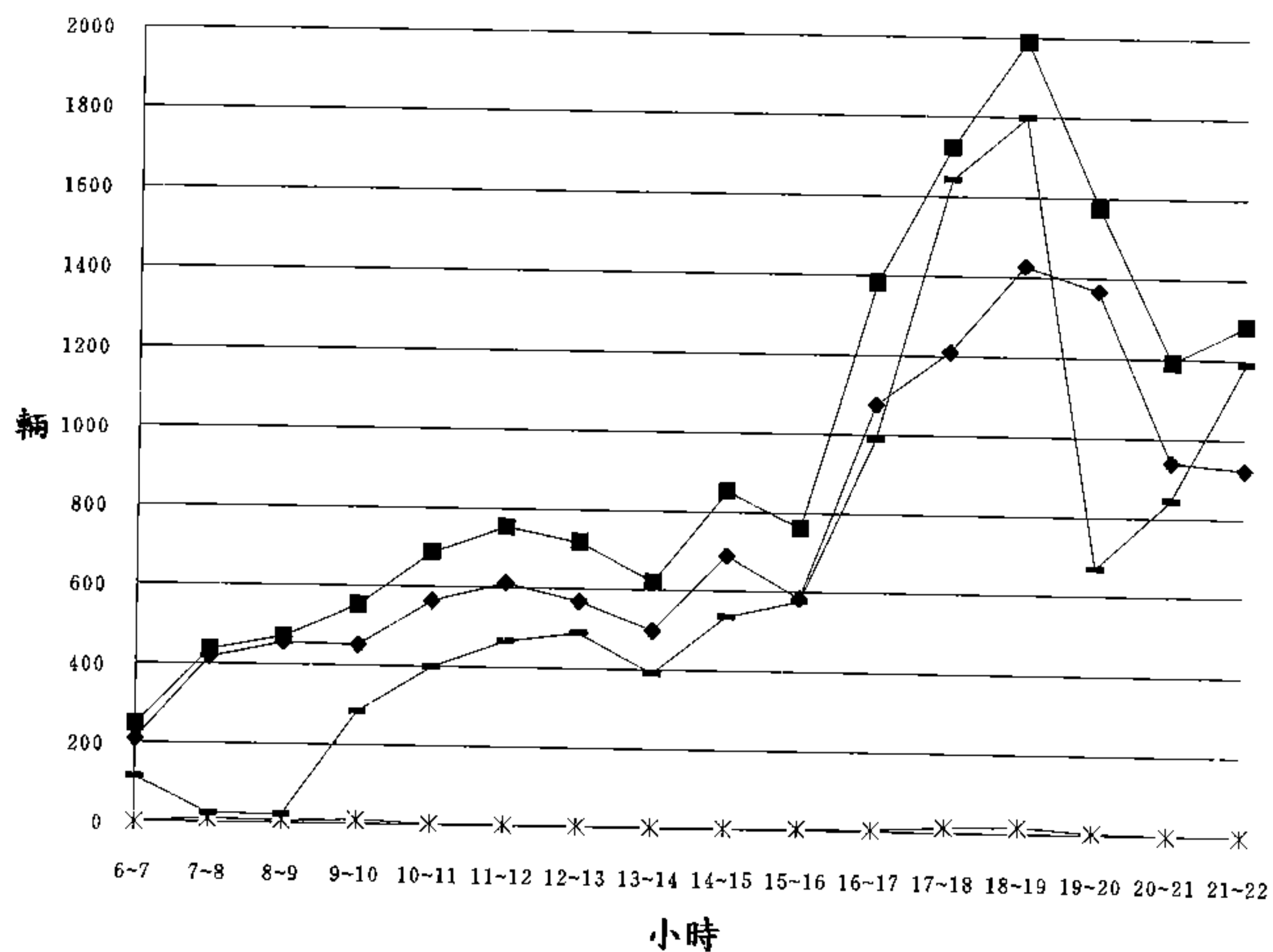
站名：永福橋

方向	東					西				
車種	大型	小型	機車	合	計	大型	小型	機車	合	計
時間	車	車	車	輛數	PCU	車	車	車	輛數	PCU
6~7	13	979	1150	2142	1344	1	210	114	325	246
7~8	21	3161	3706	6888	4304	9	417	23	449	437
8~9	7	1802	4712	6521	3226	6	456	21	483	471
9~10	15	579	1364	1958	1011	9	453	285	747	552
10~11	6	437	870	1313	707	2	563	399	964	686
11~12	12	359	636	1007	568	2	612	465	1079	755
12~13	8	322	627	957	522	3	567	488	1058	718
13~14	6	315	733	1054	544	2	499	390	891	619
14~15	5	450	769	1224	688	3	688	534	1225	853
15~16	7	462	597	1066	652	4	583	575	1162	762
16~17	7	399	828	1234	658	5	1076	989	2070	1380
17~18	9	425	896	1330	707	13	1212	1643	2868	1724
18~19	5	335	804	1144	584	17	1426	1797	3240	1991
19~20	7	308	565	880	488	4	1368	669	2041	1575
20~21	2	290	487	779	439	0	938	845	1783	1192
21~22	3	253	470	726	399	1	924	1188	2113	1282
合 計	133	10876	19214	30223	16841	81	11992	10425	22498	15243



—◆— 小型車 —*— 大型車 — - — 機車 —■— PCU

站號:S17 站名:永福橋 方向:往永和

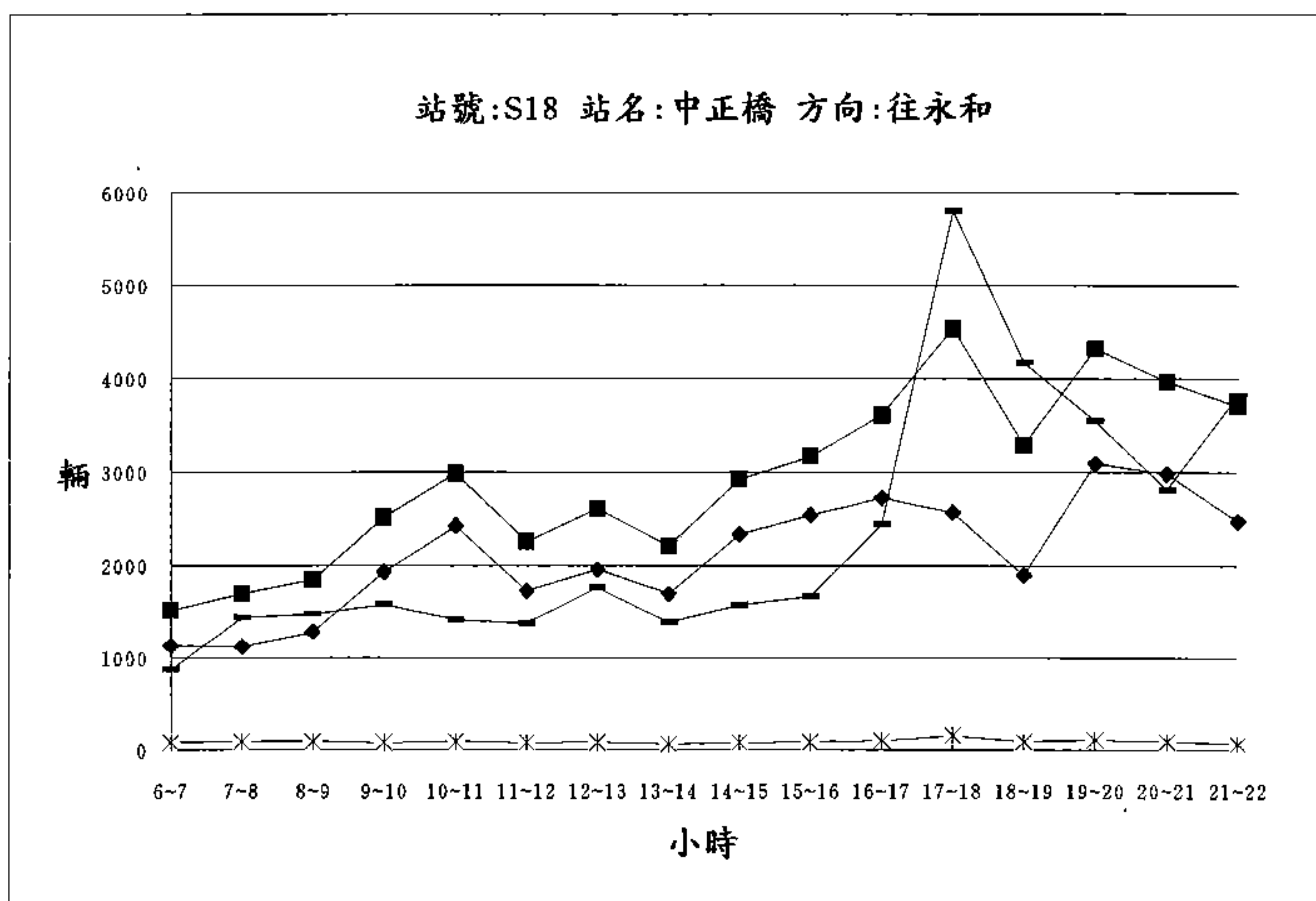


—◆— 小型車 —*— 大型車 — - — 機車 —■— PCU

站號：S18

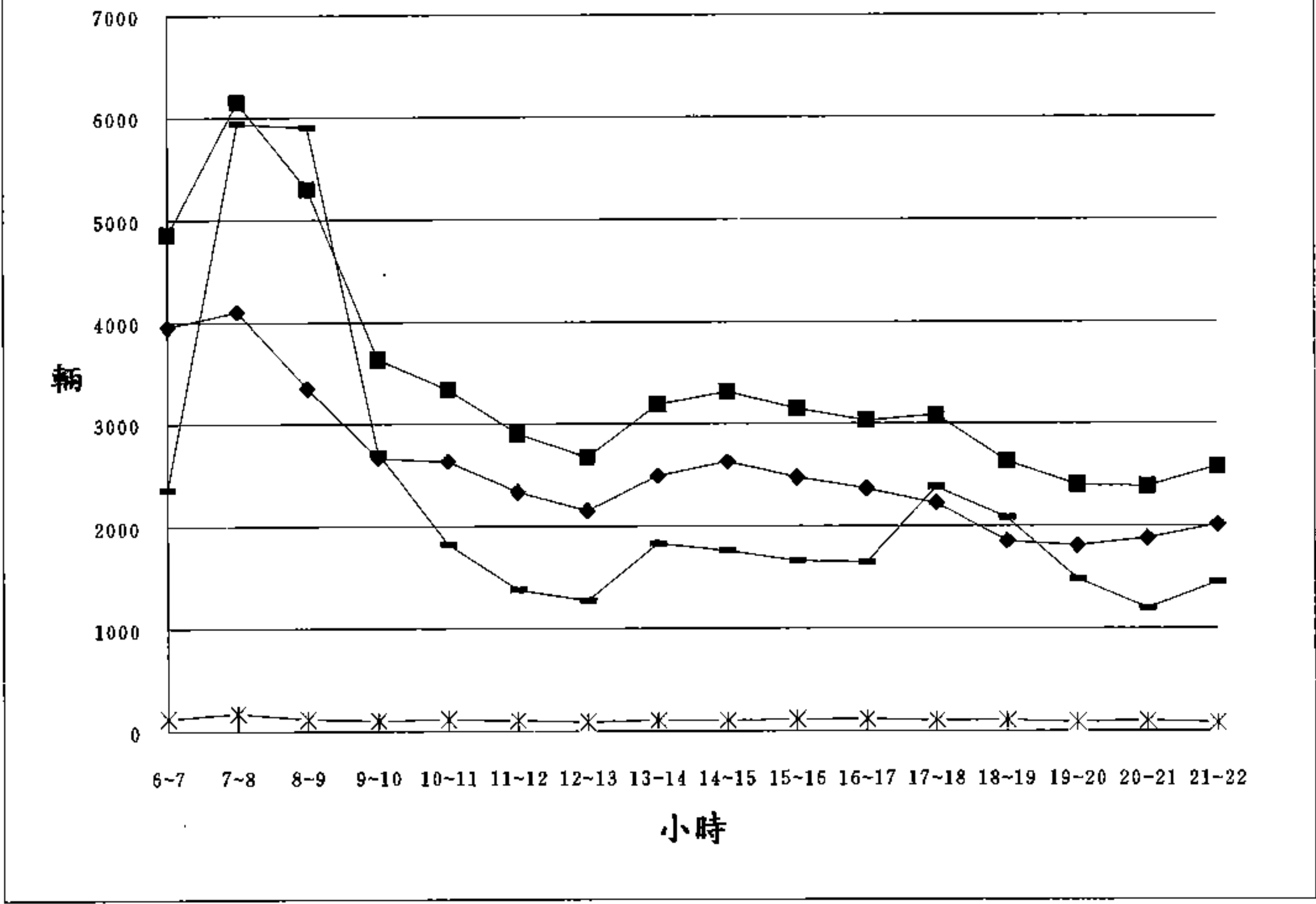
站名：中正橋

方向	南					北				
車種	大型	往	機車	合	計	大型	往	機車	合	計
時間	車	小型	車	輛數	PCU	車	小型	車	輛數	PCU
6~7	82	1120	874	2076	1505	126	3958	2352	6436	4853
7~8	95	1119	1428	2642	1690	177	4100	5937	10214	6147
8~9	89	1272	1467	2828	1846	119	3349	5899	9367	5297
9~10	81	1927	1566	3574	2518	103	2663	2709	5475	3630
10~11	93	2420	1403	3916	2980	109	2623	1828	4560	3335
11~12	81	1727	1365	3173	2258	105	2329	1384	3818	2902
12~13	82	1959	1759	3800	2610	90	2148	1279	3517	2667
13~14	64	1697	1376	3137	2206	104	2484	1833	4421	3190
14~15	77	2336	1569	3982	2922	106	2625	1765	4496	3314
15~16	83	2538	1663	4284	3161	114	2473	1664	4251	3143
16~17	102	2727	2441	5270	3612	115	2363	1652	4130	3031
17~18	152	2571	5802	8525	4540	103	2218	2375	4696	3085
18~19	92	1899	4174	6165	3289	101	1853	2077	4031	2628
19~20	109	3095	3546	6750	4322	90	1812	1489	3391	2394
20~21	91	2984	2811	5886	3964	96	1881	1197	3174	2384
21~22	59	2471	3821	6351	3706	83	2014	1456	3553	2575
合 計	1432	33862	37065	72359	47129	1741	40893	36896	79530	54575



—◆— 小型車 —*— 大型車 — - — 機車 —■— PCU

站號:S18 站名:中正橋 方向:往台北

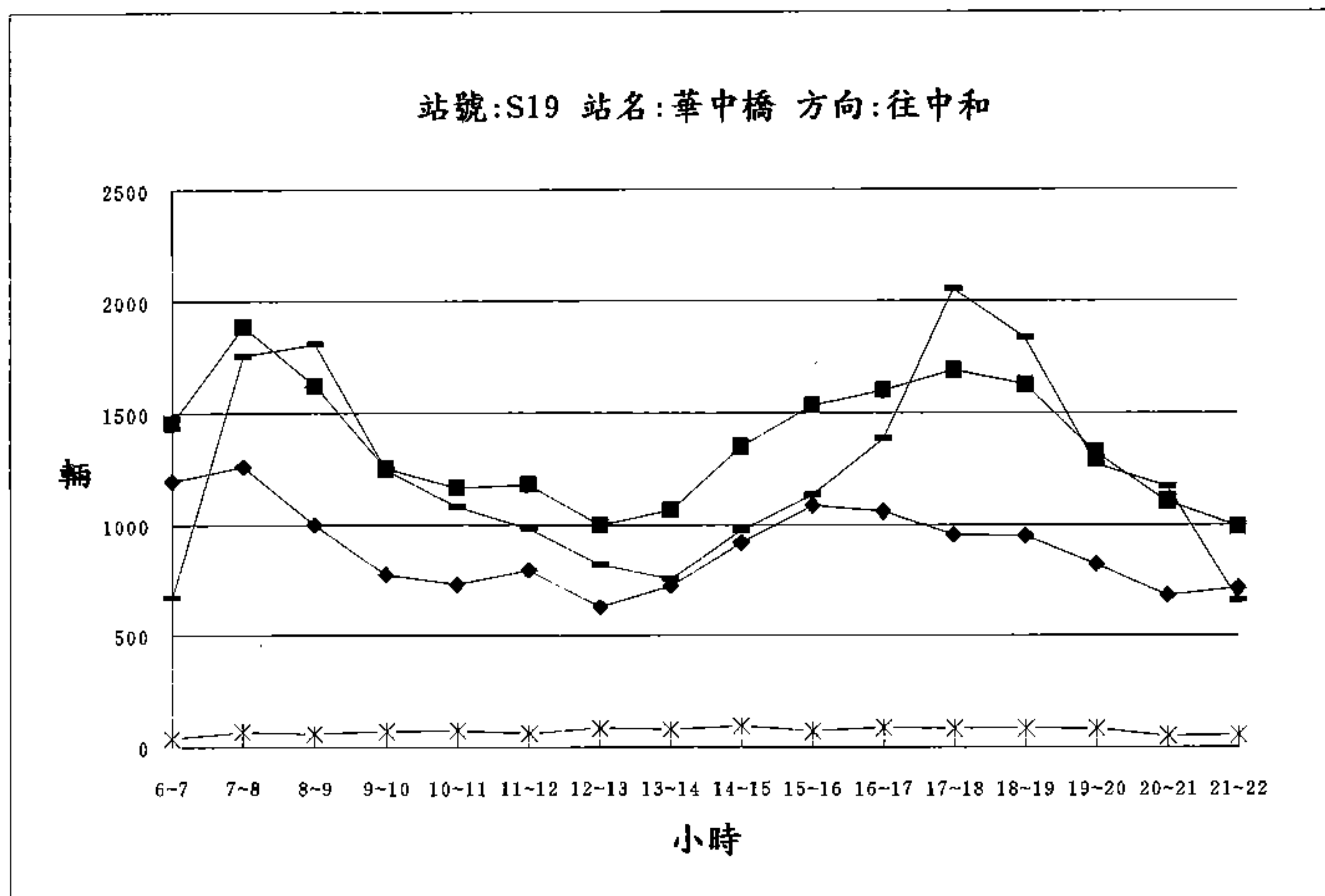


—◆— 小型車 —*— 大型車 — - — 機車 —■— PCU

站號：S19

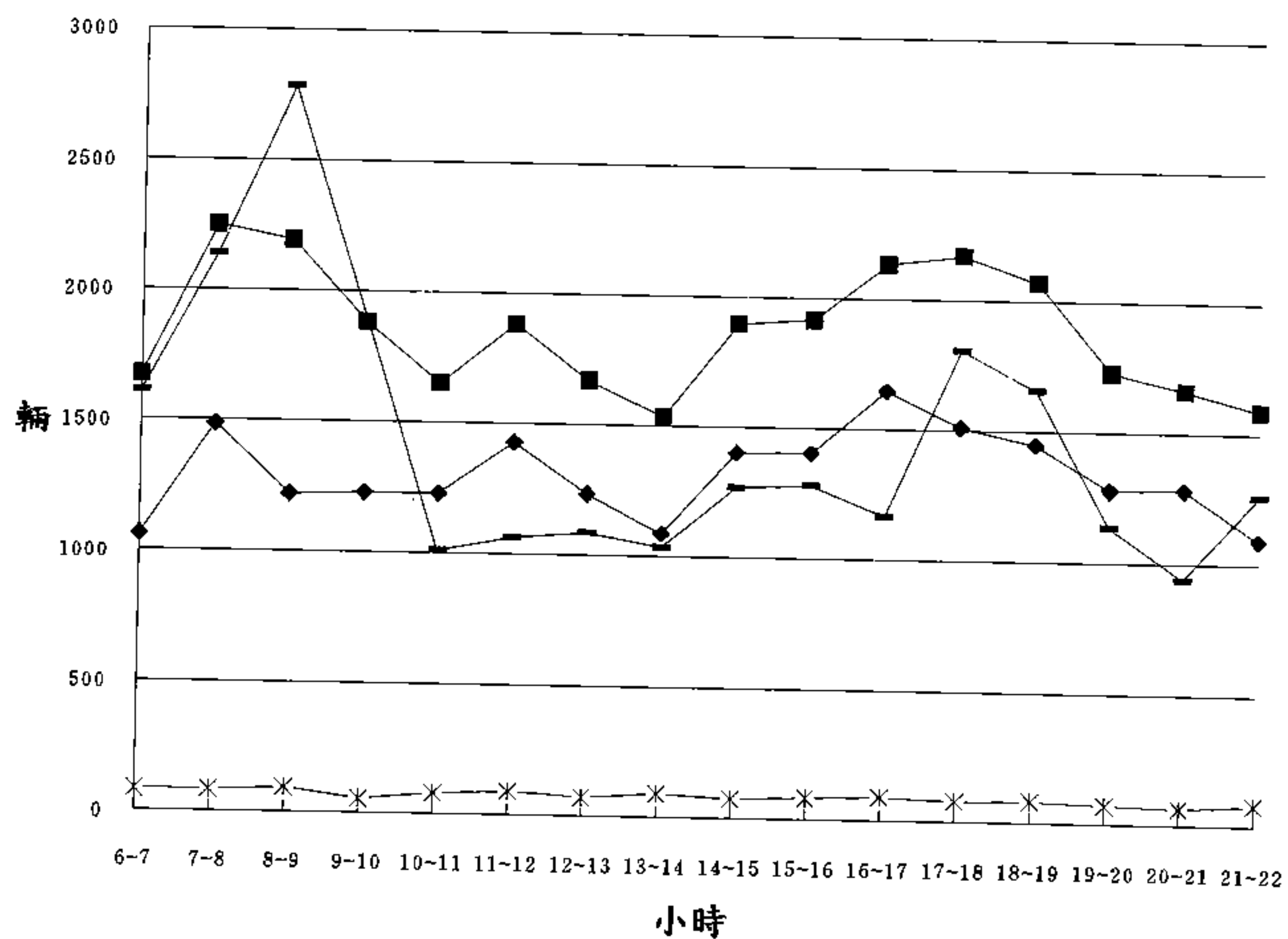
站名：華中橋

方向	往南				南計	往北				北計
車種	大型	小型	機車	合	PCU	大型	小型	機車	合	PCU
時間	車	車	車	輛數		車	車	車	輛數	
6~7	38	1197	671	1906	1455	85	1061	1610	2756	1672
7~8	65	1262	1758	3085	1887	82	1487	2137	3706	2251
8~9	56	999	1811	2866	1626	92	1220	2780	4092	2192
9~10	69	775	1245	2089	1252	56	1228	1897	3181	1881
10~11	72	731	1079	1882	1163	77	1230	1011	2318	1649
11~12	59	798	982	1839	1181	89	1428	1064	2581	1881
12~13	82	628	822	1532	998	71	1236	1087	2394	1669
13~14	77	725	757	1559	1068	91	1088	1036	2215	1535
14~15	92	922	976	1990	1353	75	1402	1269	2746	1895
15~16	71	1087	1134	2292	1534	85	1404	1281	2770	1916
16~17	85	1061	1386	2532	1604	91	1648	1169	2908	2135
17~18	83	954	2053	3090	1694	78	1511	1807	3396	2170
18~19	84	951	1835	2870	1628	81	1449	1657	3187	2068
19~20	79	824	1270	2173	1324	71	1281	1139	2491	1729
20~21	46	681	1171	1898	1101	65	1283	940	2288	1663
21~22	53	716	657	1426	993	78	1093	1260	2431	1588
合 計	1111	14311	19607	35029	21861	1267	21049	23144	45460	29894



—◆— 小型車 —*— 大型車 — - — 機車 —■— PCU

站號:S19 站名:華中橋 方向:往台北

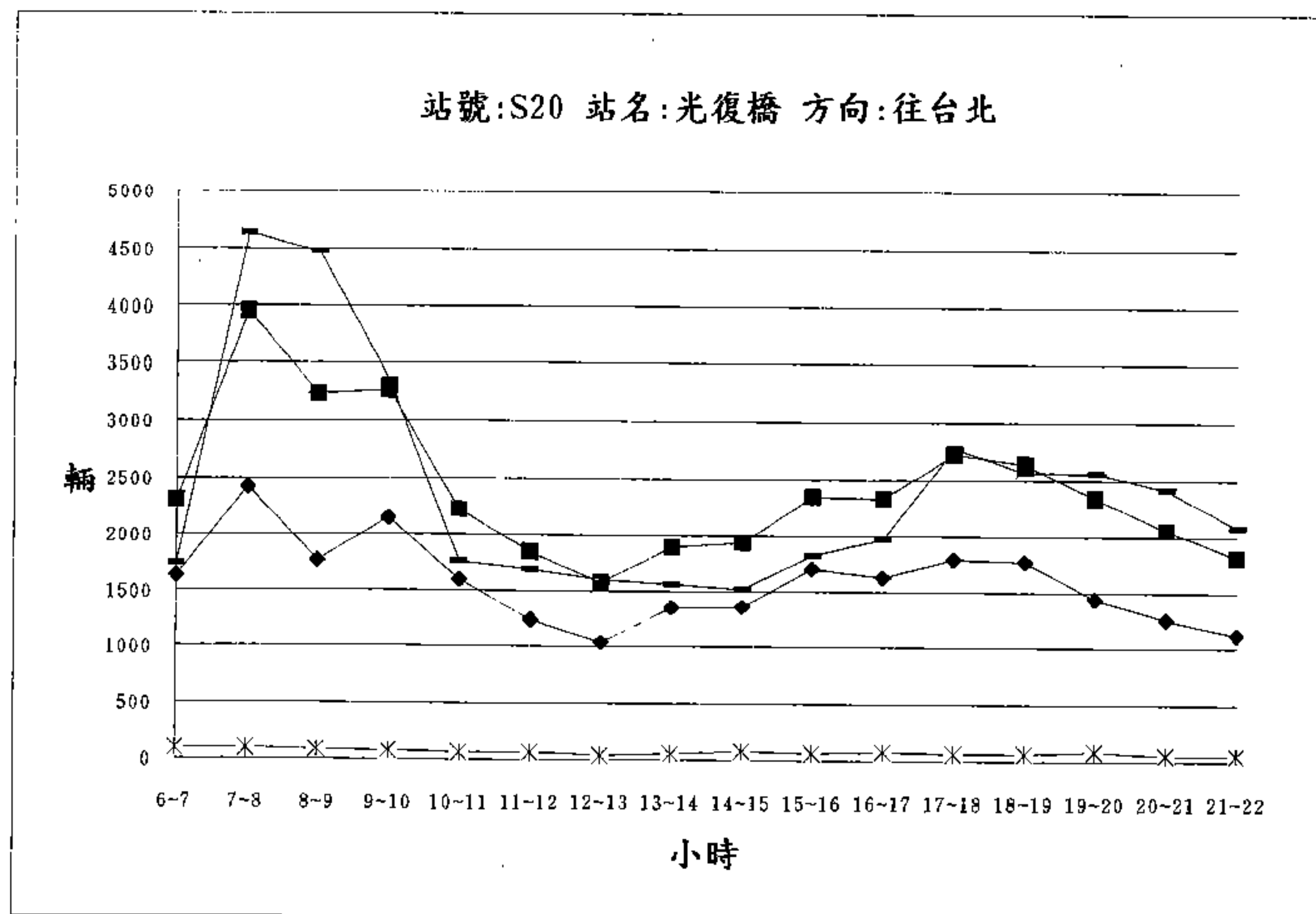


—◆— 小型車 —*— 大型車 — - — 機車 —■— PCU

站號：S20

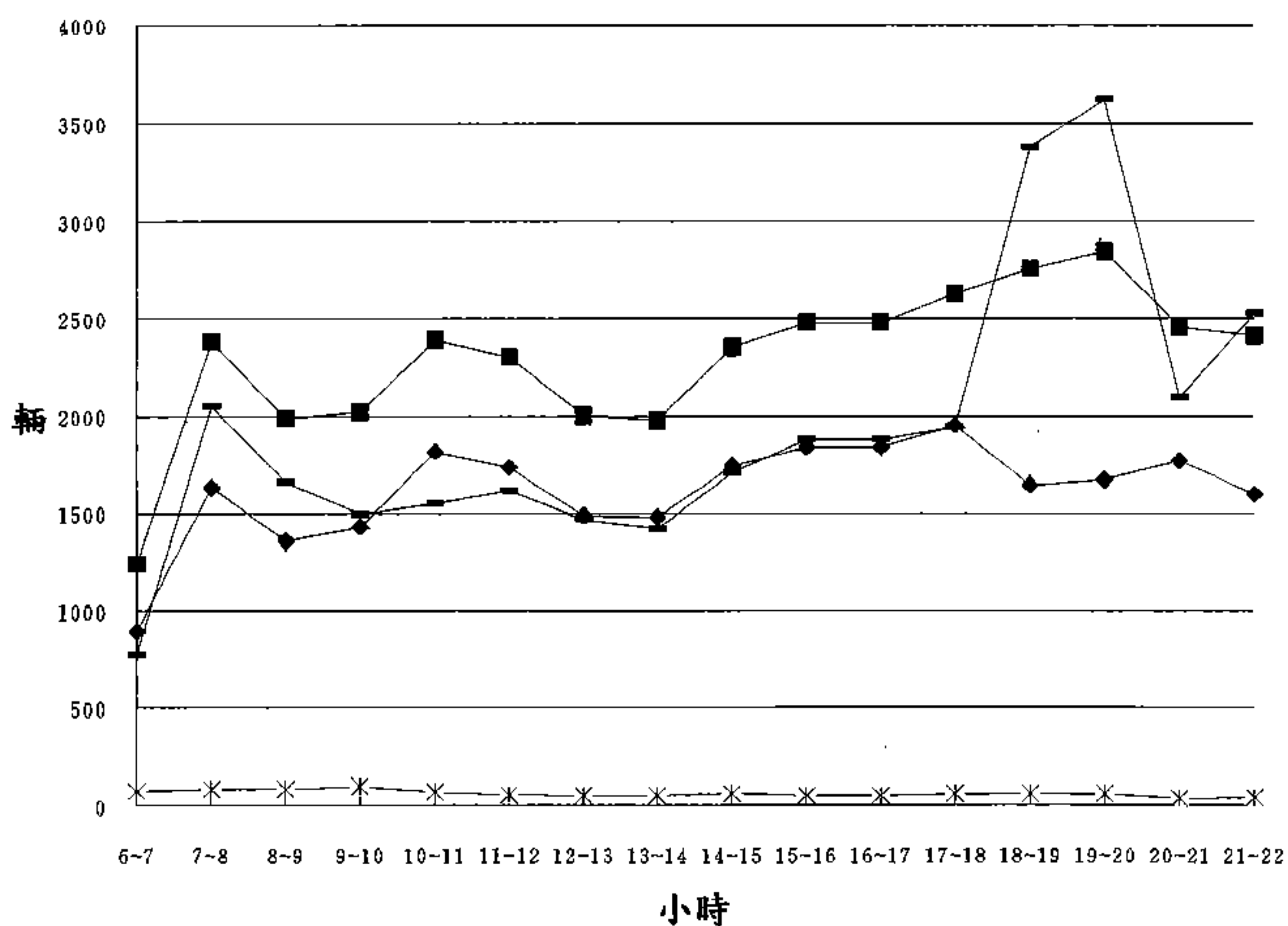
站名：光復橋

方向	往東					往西				
車種	大型車	小型車	機車	合 計	PCU	大型車	小型車	機車	合 計	PCU
時 間	車	車	車	輛數	PCU	車	車	車	輛數	PCU
6~7	95	1638	1746	3479	2304	77	893	776	1746	1241
7~8	93	2420	4629	7142	3948	88	1632	2050	3770	2379
8~9	82	1770	4476	6328	3236	87	1360	1658	3105	1988
9~10	75	2145	3353	5573	3263	97	1429	1494	3020	2023
10~11	62	1596	1763	3421	2218	70	1817	1550	3437	2387
11~12	65	1241	1693	2999	1846	56	1732	1616	3404	2301
12~13	38	1041	1602	2681	1579	51	1487	1470	3008	2005
13~14	50	1352	1567	2969	1897	50	1481	1420	2951	1982
14~15	77	1364	1518	2959	1935	63	1744	1707	3514	2351
15~16	62	1706	1825	3593	2347	50	1841	1878	3769	2479
16~17	74	1631	1968	3673	2332	50	1841	1878	3769	2479
17~18	64	1793	2777	4634	2722	61	1952	1944	3957	2627
18~19	60	1778	2568	4406	2638	65	1645	3382	5092	2757
19~20	84	1441	2565	4090	2337	58	1671	3619	5348	2844
20~21	50	1255	2419	3724	2056	38	1768	2096	3902	2454
21~22	48	1124	2085	3257	1822	39	1596	2525	4160	2412
合 計	1079	25295	38554	64928	38480	1000	25889	31063	57952	36709



—◆— 小型車 —*— 大型車 — - — 機車 —■— PCU

站號:S20 站名:光復橋 方向:往板橋

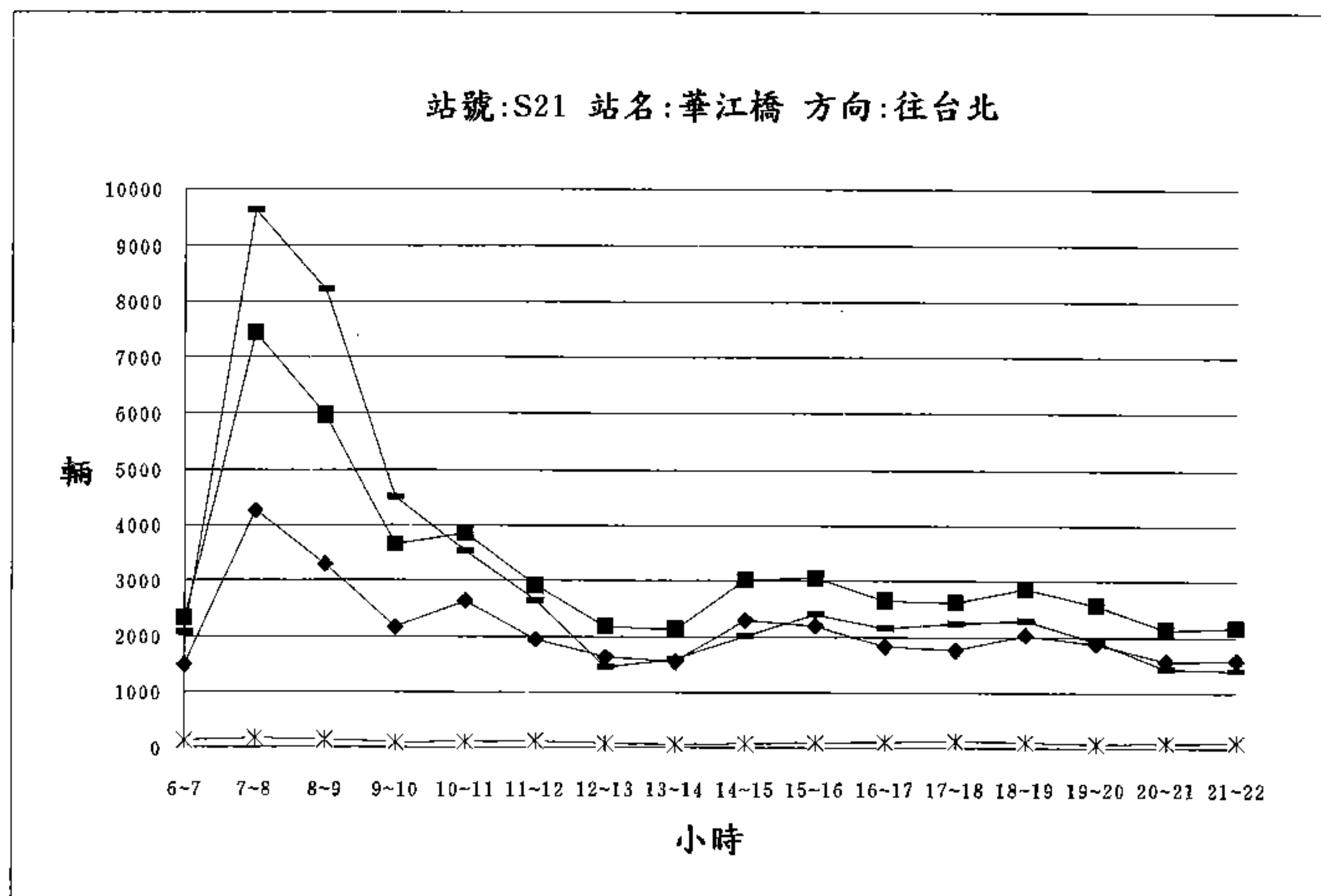


—◆— 小型車 —*— 大型車 — - — 機車 —■— PCU

站號：S21

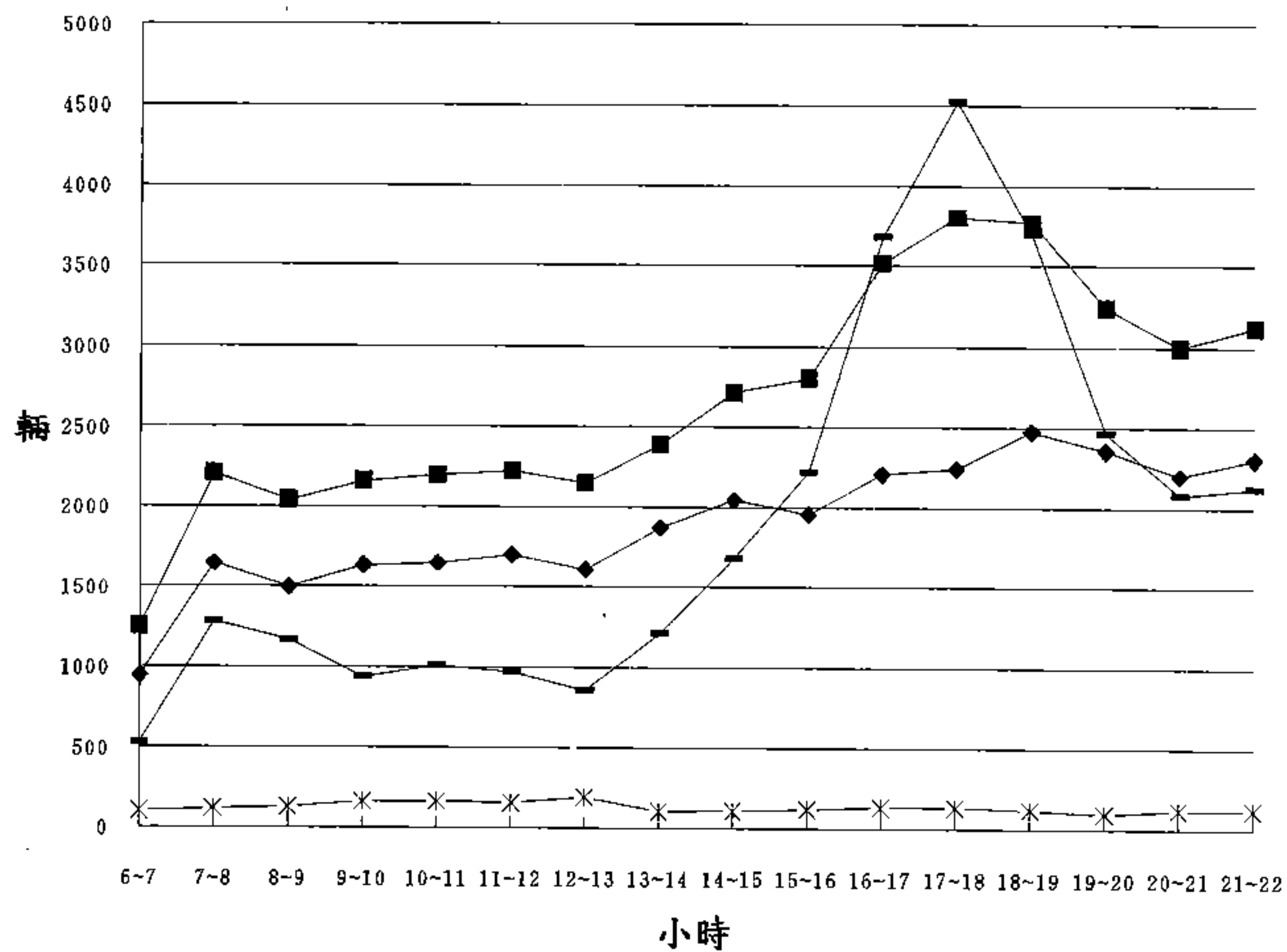
站名：華江橋

方向	往東					往西				
車種	大型車	小型車	機車	合 計	PCU	大型車	小型車	機車	合 計	PCU
時 間	車	車	車	輛數	PCU	車	車	車	輛數	PCU
6~7	137	1491	2054	3682	2313	98	945	529	1572	1251
7~8	177	4276	9621	14074	7428	118	1643	1281	3042	2204
8~9	143	3289	8218	11650	5969	129	1496	1165	2790	2039
9~10	89	2161	4509	6759	3647	164	1631	935	2730	2158
10~11	111	2629	3531	6271	3855	163	1646	1010	2819	2194
11~12	118	1940	2643	4701	2910	158	1695	971	2824	2223
12~13	74	1632	1455	3161	2180	189	1607	856	2652	2147
13~14	61	1556	1596	3213	2126	103	1872	1207	3182	2389
14~15	77	2297	2005	4379	3014	109	2047	1680	3836	2715
15~16	97	2186	2391	4674	3049	119	1957	2217	4293	2801
16~17	112	1831	2155	4098	2646	135	2209	3676	6020	3514
17~18	128	1756	2237	4121	2619	135	2242	4522	6899	3801
18~19	102	2027	2286	4415	2866	121	2476	3698	6295	3767
19~20	85	1864	1922	3871	2568	97	2357	2468	4922	3243
20~21	91	1565	1425	3081	2129	118	2199	2078	4395	2999
21~22	108	1581	1406	3095	2165	119	2306	2124	4549	3122
合 計	1710	34081	49454	85245	51484	2075	30328	30417	62820	42567



—◆— 小型車 —*— 大型車 — - — 機車 —■— PCU

站號:S21 站名:華江橋 方向:往板橋

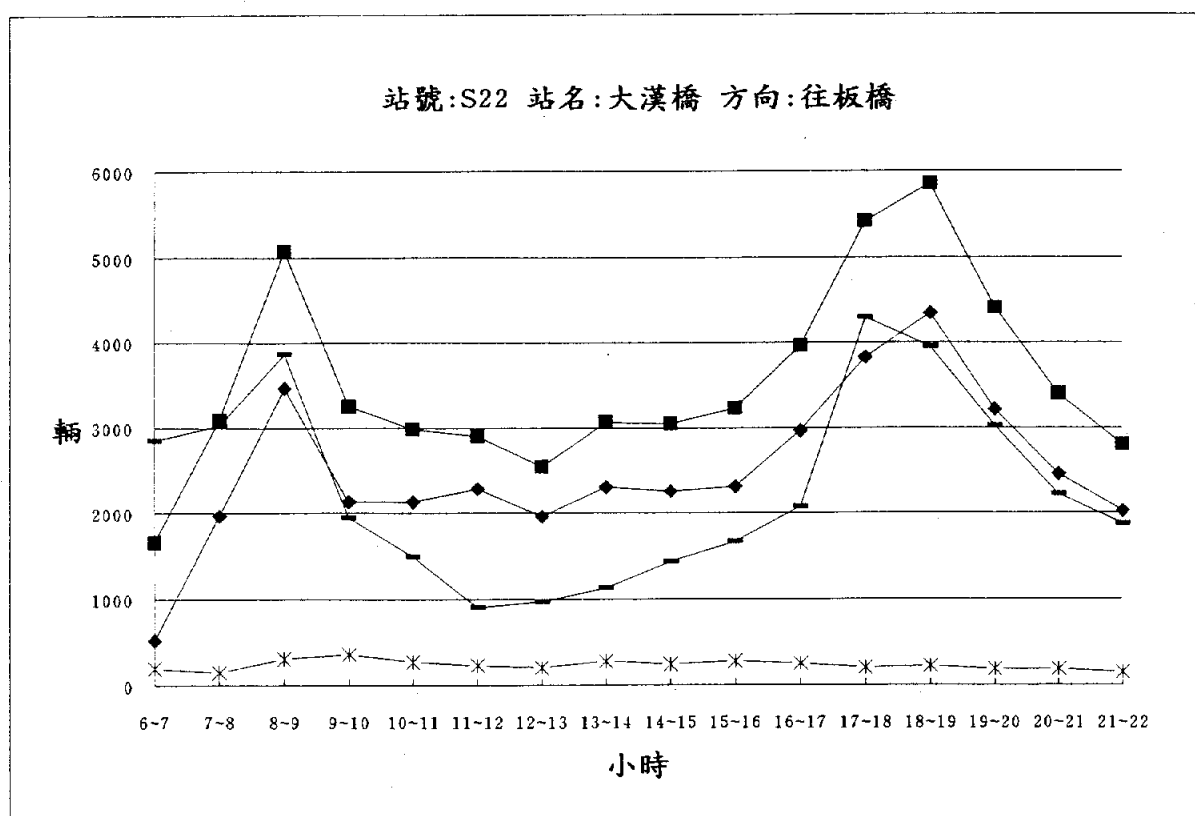


—◆— 小型車 —*— 大型車 — - — 機車 —■— PCU

站號：S22

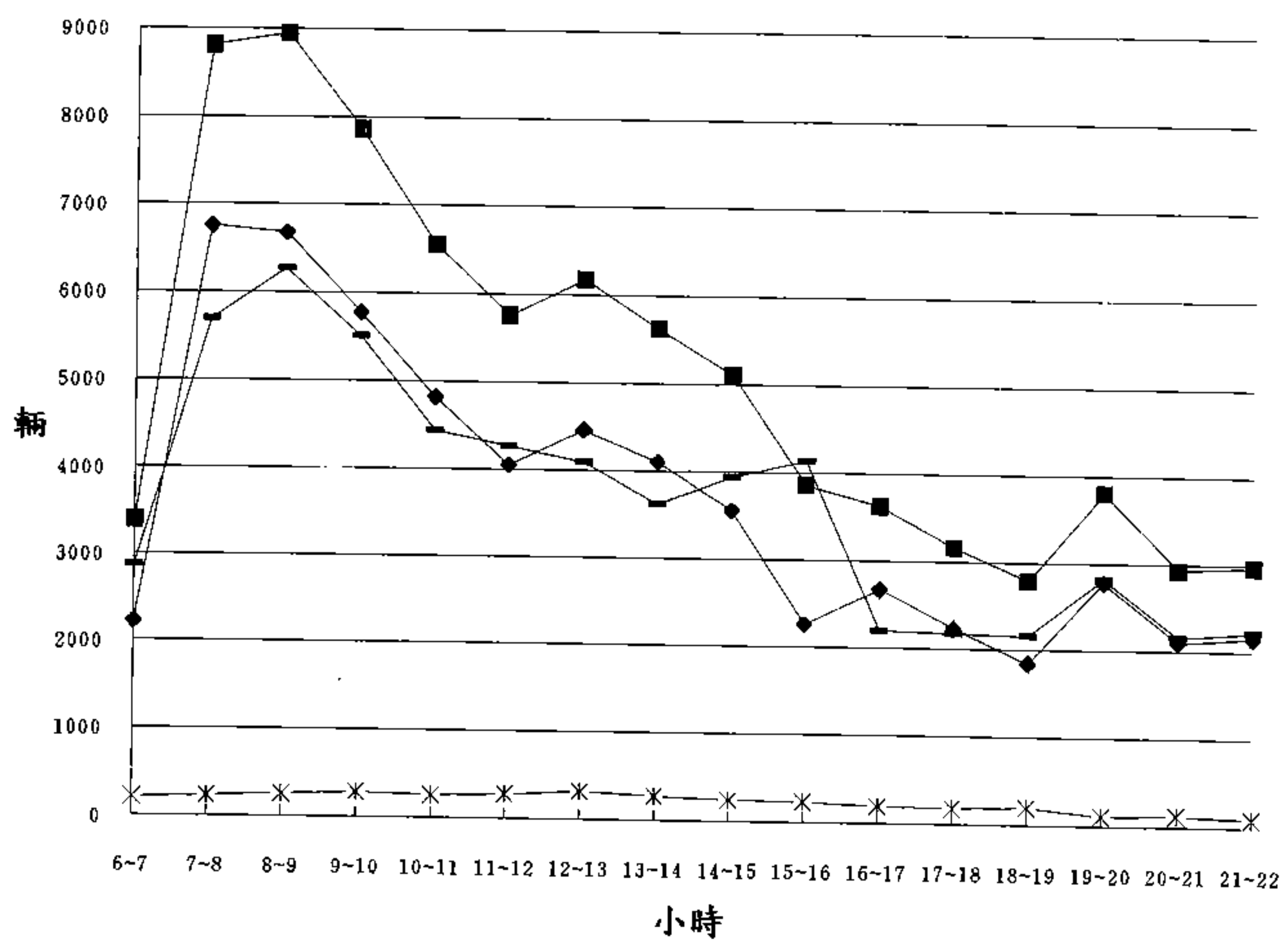
站名：大漢橋

方向	往南					往北				
車種	大型	小型	機車	合	計	大型	小型	機車	合	計
時間	車	車	車	輛數	PCU	車	車	車	輛數	PCU
6~7	189	521	2854	3564	1661	214	2215	2874	5303	3398
7~8	148	1968	3028	5144	3098	235	6754	5693	12682	8814
8~9	306	3463	3865	7634	5082	264	6678	6263	13205	8953
9~10	360	2131	1944	4435	3254	283	5773	5506	11562	7849
10~11	269	2131	1497	3897	2984	259	4823	4443	9525	6544
11~12	228	2289	906	3423	2903	281	4055	4267	8603	5757
12~13	203	1957	968	3128	2552	322	4458	4098	8878	6170
13~14	281	2306	1128	3715	3066	280	4111	3622	8013	5618
14~15	243	2258	1437	3938	3054	243	3564	3947	7754	5113
15~16	278	2312	1667	4257	3229	239	2263	4143	6645	3864
16~17	248	2968	2073	5289	3962	196	2673	2198	5067	3626
17~18	207	3824	4284	8315	5420	186	2234	2174	4594	3165
18~19	219	4339	3946	8504	5851	205	1839	2157	4201	2794
19~20	187	3214	3024	6425	4402	119	2781	2824	5724	3807
20~21	182	2458	2219	4859	3397	124	2100	2154	4378	2932
21~22	147	2024	1875	4046	2807	98	2158	2219	4475	2971
合 計	3695	40163	36715	80573	56722	3548	58479	58582	120609	81375



—◆— 小型車 —*— 大型車 — - — 機車 —■— PCU

站號:S22 站名:大漢橋 方向:往新莊

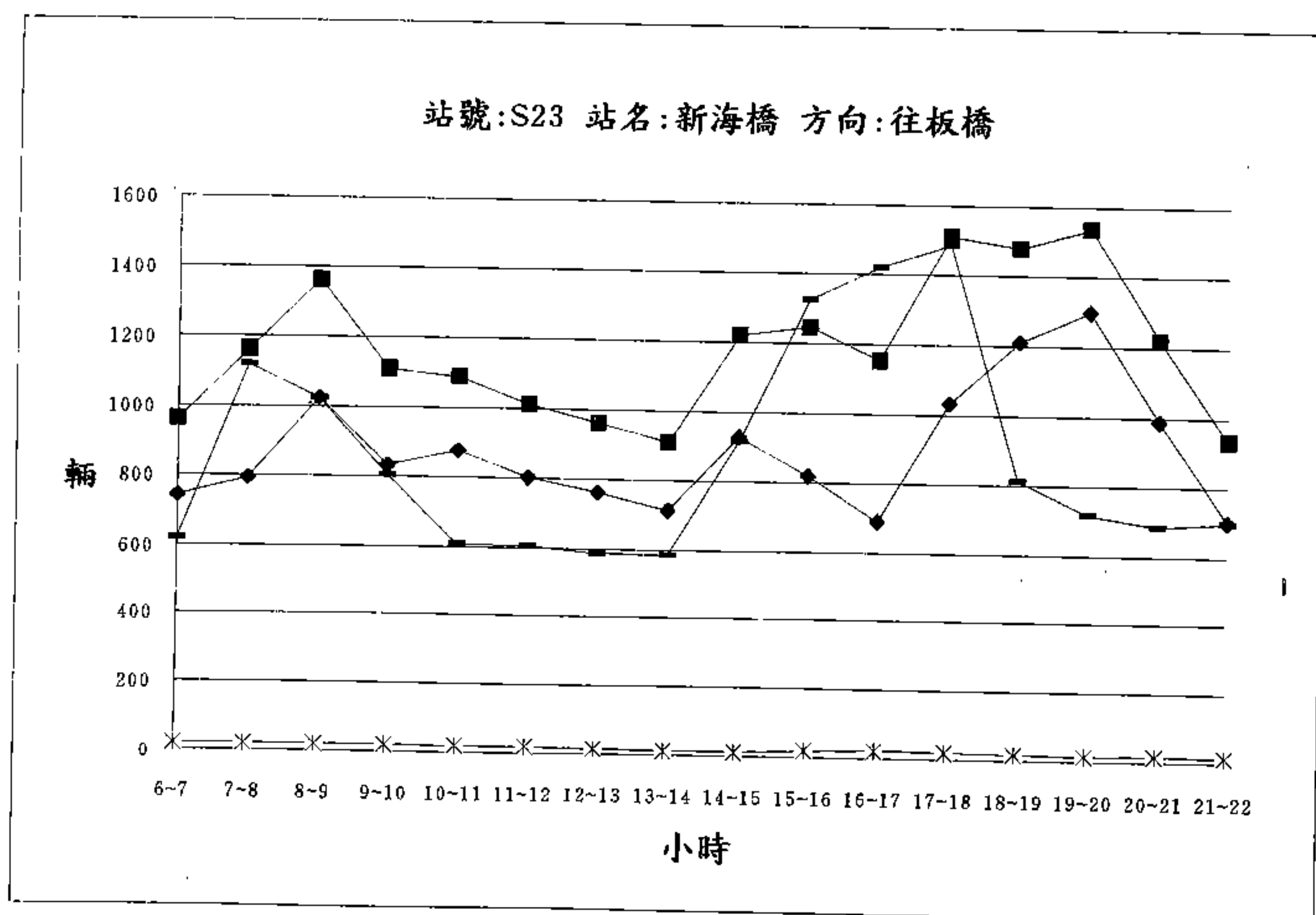


—◆— 小型車 —*— 大型車 — - — 機車 —■— PCU

站號：S23

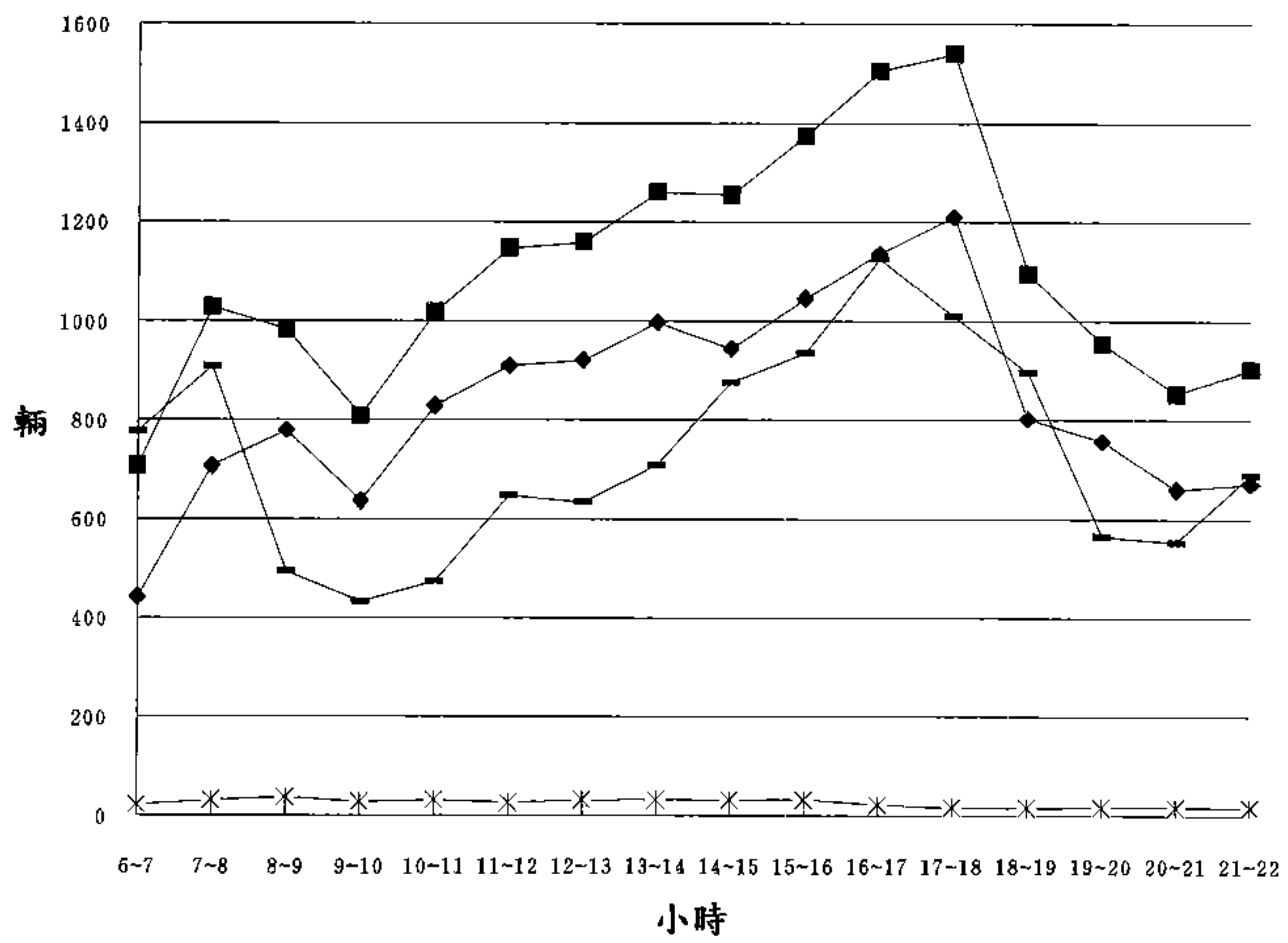
站名：新海橋

方向	往南					往北				
車種 時間	大型 車	小型 車	機車	合 輛數	計 PCU	大型 車	小型 車	機車	合 輛數	計 PCU
6~7	22	742	622	1386	962	22	441	777	1240	707
7~8	22	793	1121	1936	1162	32	708	908	1648	1028
8~9	21	1024	1024	2069	1363	38	779	494	1311	984
9~10	22	834	805	1661	1109	29	636	432	1097	809
10~11	20	876	608	1504	1088	32	829	474	1335	1019
11~12	19	802	606	1427	1012	27	911	648	1586	1146
12~13	16	762	589	1367	963	31	922	633	1586	1158
13~14	13	716	585	1314	911	33	997	710	1740	1260
14~15	12	929	916	1857	1222	32	945	876	1853	1256
15~16	20	819	1325	2164	1247	33	1045	935	2013	1375
16~17	24	693	1422	2139	1156	23	1134	1124	2281	1506
17~18	22	1032	1486	2540	1511	17	1211	1011	2239	1540
18~19	17	1211	813	2041	1480	16	802	897	1715	1095
19~20	15	1298	718	2031	1536	18	758	565	1341	955
20~21	17	988	687	1692	1220	18	660	553	1231	853
21~22	14	702	701	1417	933	17	671	689	1377	903
合 計	296	14221	14028	28545	18875	418	13449	11726	25593	17594



—◆— 小型車 —*— 大型車 — - — 機車 —■— PCU

站號:S23 站名:新海橋 方向:往新莊

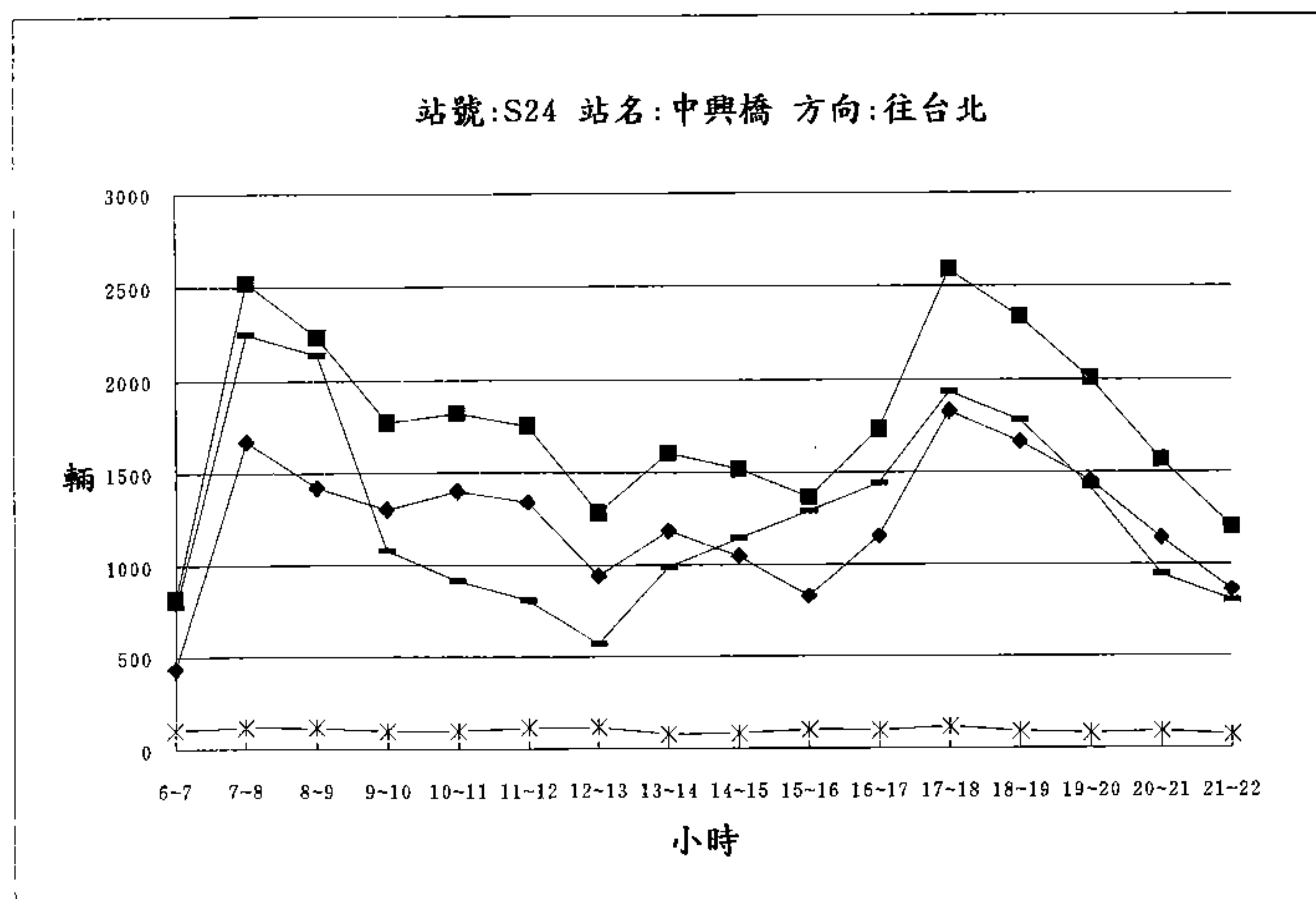


—◆— 小型車 —*— 大型車 — - — 機車 —■— PCU

站號：S24

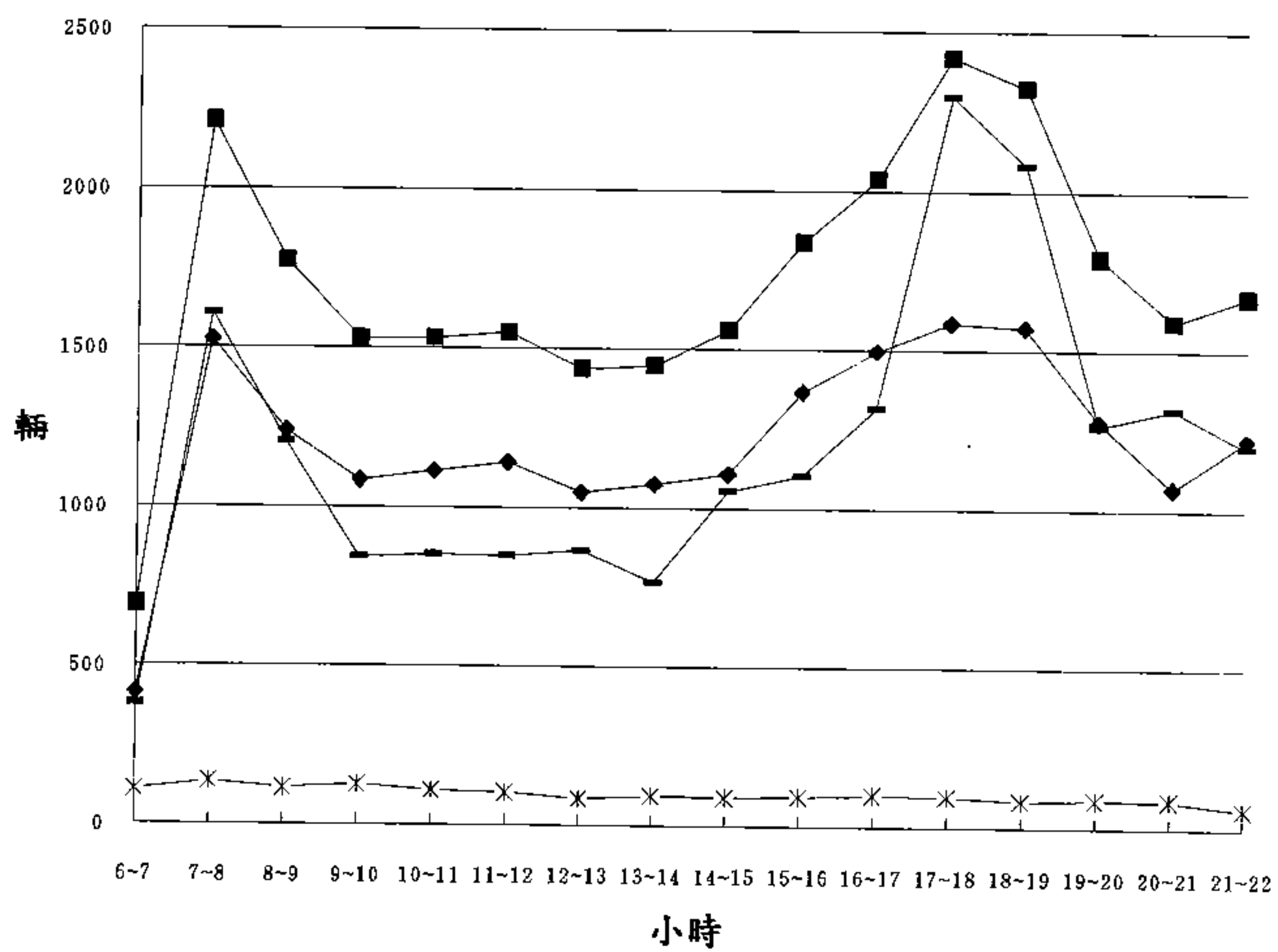
站名：中興橋

方向	往東					往西				
車種	大型車	小型車	機車	合 計	PCU	大型車	小型車	機車	合 計	PCU
時 間	車	車	車	輛數	PCU	車	車	車	輛數	PCU
6~7	102	434	771	1307	818	107	415	380	902	690
7~8	119	1672	2247	4038	2525	135	1524	1608	3267	2209
8~9	115	1421	2134	3670	2234	114	1239	1205	2558	1772
9~10	98	1302	1078	2478	1772	127	1086	841	2054	1529
10~11	99	1398	913	2410	1820	109	1114	852	2075	1533
11~12	114	1339	802	2255	1751	103	1143	845	2091	1551
12~13	114	944	568	1626	1285	84	1051	865	2000	1437
13~14	78	1189	992	2259	1604	94	1077	764	1935	1447
14~15	84	1049	1147	2280	1519	91	1110	1054	2255	1563
15~16	102	825	1293	2220	1366	94	1366	1106	2566	1839
16~17	97	1157	1443	2697	1735	99	1495	1315	2909	2038
17~18	118	1829	1934	3881	2586	96	1587	2296	3979	2420
18~19	92	1663	1779	3534	2335	83	1574	2081	3738	2323
19~20	81	1454	1419	2954	2001	89	1278	1264	2631	1791
20~21	89	1147	949	2185	1565	86	1069	1317	2472	1593
21~22	71	863	799	1733	1209	60	1222	1198	2480	1671
合 計	1573	19686	20268	41527	28125	1571	19350	18991	39912	27406



—◆— 小型車 —*— 大型車 — - — 機車 —■— PCU

站號:S24 站名:中興橋 方向:往三重

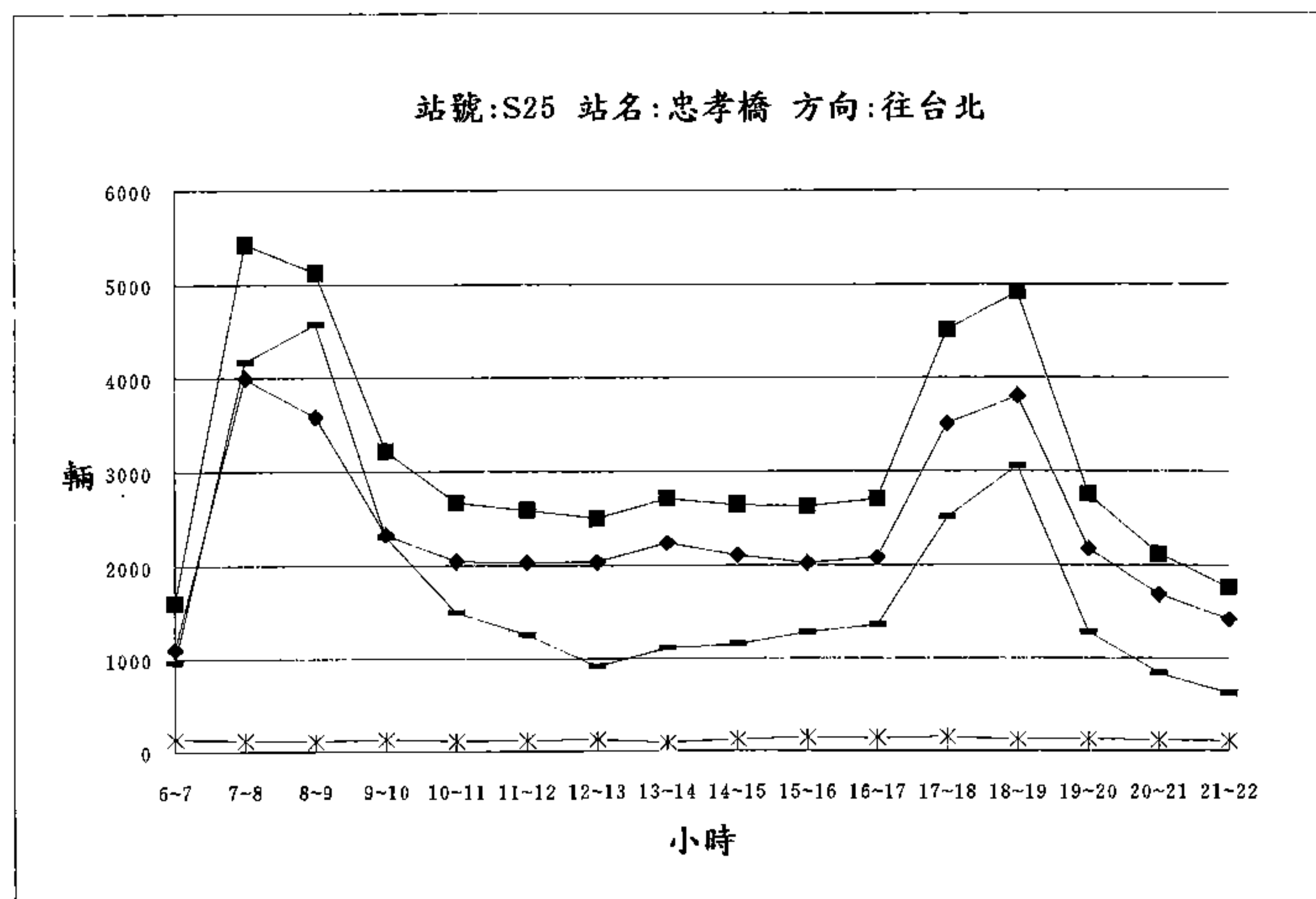


—◆— 小型車 —*— 大型車 - - - 機車 —■— PCU

站號：S25

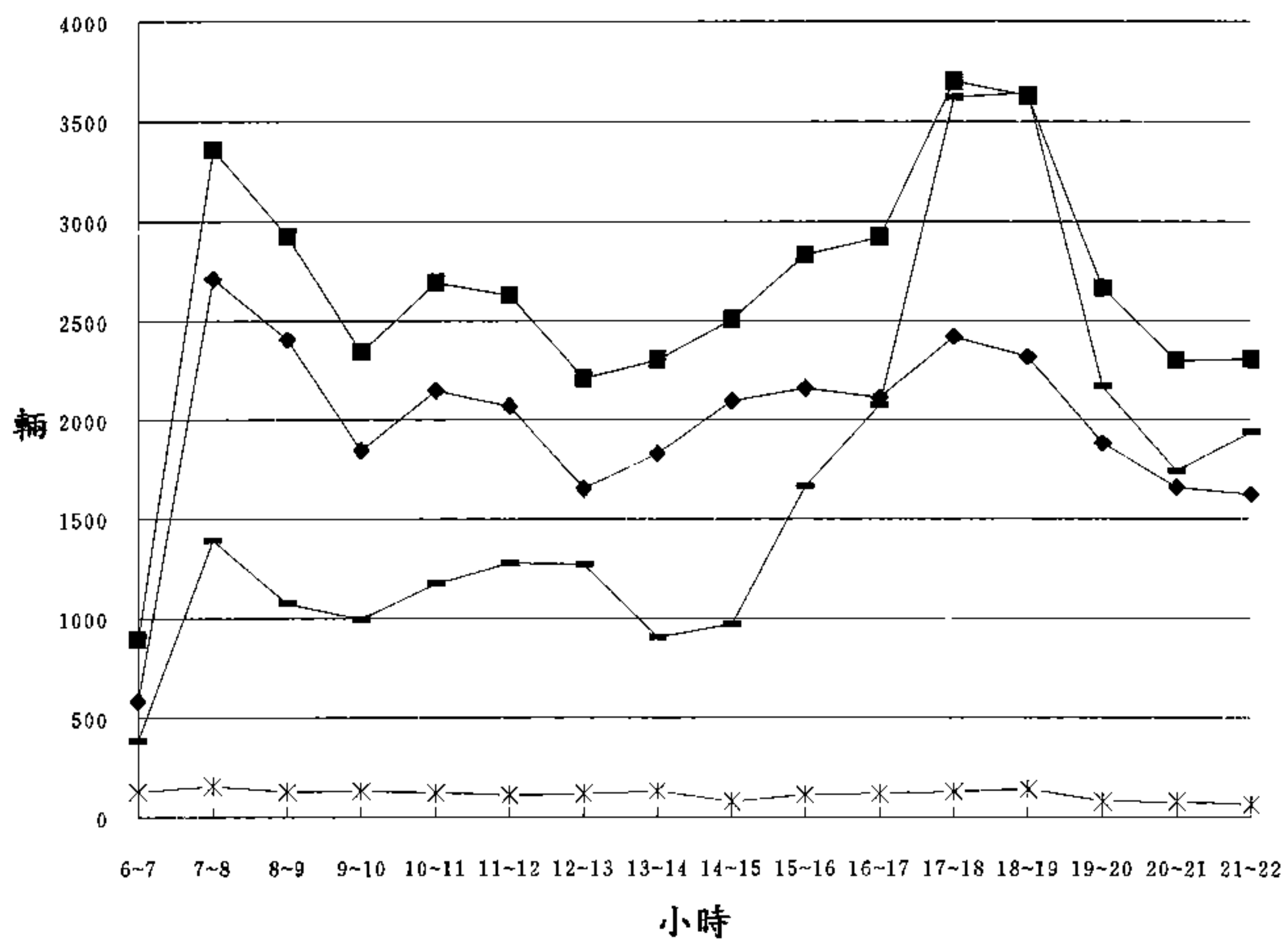
站名：忠孝橋

=====										
方向	往東					往西				
車種	大型	小型	機車	合	計	大型	小型	機車	合	計
時間	車	車	車	輛數	PCU	車	車	車	輛數	PCU
=====										
6~7	141	1098	960	2199	1598	128	584	383	1095	891
7~8	122	3994	4172	8288	5429	156	2708	1390	4254	3359
8~9	111	3590	4576	8277	5129	131	2408	1072	3611	2926
9~10	132	2328	2310	4770	3219	133	1845	997	2975	2344
10~11	116	2044	1498	3658	2667	127	2147	1173	3447	2689
11~12	125	2030	1263	3418	2596	114	2073	1280	3467	2628
12~13	129	2041	917	3087	2510	117	1654	1272	3043	2211
13~14	92	2245	1114	3451	2717	134	1832	906	2872	2305
14~15	127	2111	1155	3393	2648	81	2096	972	3149	2509
15~16	152	2021	1288	3461	2635	116	2159	1664	3939	2832
16~17	142	2086	1358	3586	2706	122	2115	2079	4316	2922
17~18	163	3511	2516	6190	4510	130	2420	3620	6170	3701
18~19	132	3799	3059	6990	4915	144	2317	3641	6102	3625
19~20	129	2180	1286	3595	2759	83	1887	2168	4138	2662
20~21	123	1690	840	2653	2127	81	1656	1742	3479	2300
21~22	104	1426	612	2142	1766	67	1624	1938	3629	2306
=====										
合 計	2040	38194	28924	69158	49931	1864	31525	26297	59686	42210
=====										



—◆— 小型車 —*— 大型車 — - — 機車 —■— PCU

站號:S25 站名:忠孝橋 方向:往三重

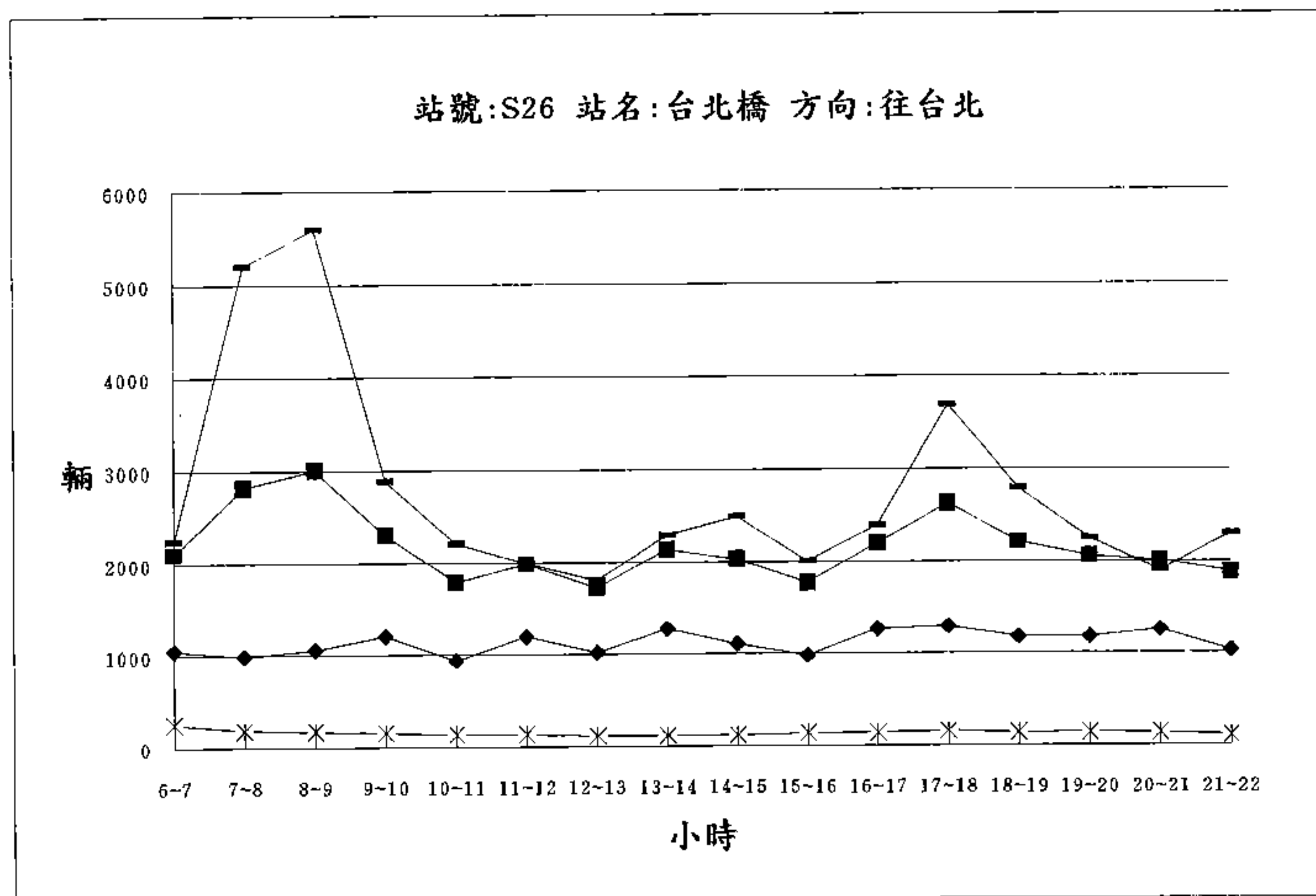


—◆— 小型車 —*— 大型車 — - — 機車 —■— PCU

站號：S26

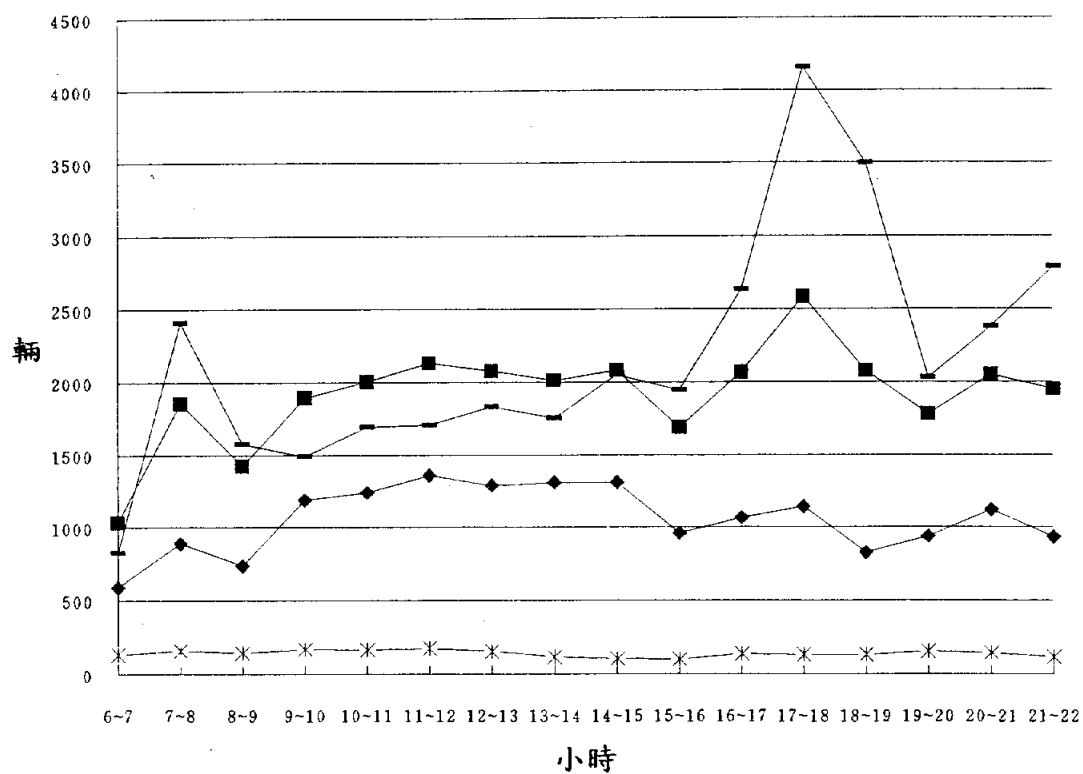
站名：台北橋

方向	東					西				
車種	大型	往	機車	合	計	大型	往	機車	合	計
時間	車	小型	車	輛數	PCU	車	小型	車	輛數	PCU
6~7	252	1049	2246	3547	2101	132	589	828	1549	1035
7~8	184	989	5202	6375	2826	162	889	2409	3460	1855
8~9	175	1058	5600	6833	3001	145	737	1575	2457	1427
9~10	160	1201	2889	4250	2308	169	1190	1491	2850	1891
10~11	132	934	2211	3277	1795	166	1244	1694	3104	2001
11~12	130	1194	1995	3319	1988	172	1362	1706	3240	2132
12~13	116	1015	1806	2937	1731	156	1291	1829	3276	2074
13~14	118	1277	2300	3695	2144	116	1311	1752	3179	2011
14~15	121	1100	2500	3721	2032	103	1312	2048	3463	2081
15~16	130	981	2011	3122	1779	100	957	1941	2998	1689
16~17	143	1266	2402	3811	2201	140	1065	2635	3840	2066
17~18	157	1289	3678	5124	2628	129	1143	4159	5431	2584
18~19	131	1176	2788	4095	2209	133	826	3498	4457	2075
19~20	141	1172	2249	3562	2058	158	936	2027	3121	1781
20~21	131	1247	1899	3277	2013	142	1122	2381	3645	2049
21~22	111	1027	2308	3446	1886	117	934	2790	3841	1947
合 計	2332	17975	44084	64391	34700	2240	16908	34763	53911	30698



◆ 小型車 * 大型車 - 機車 ■ PCU

站號:S26 站名:台北橋 方向:往三重

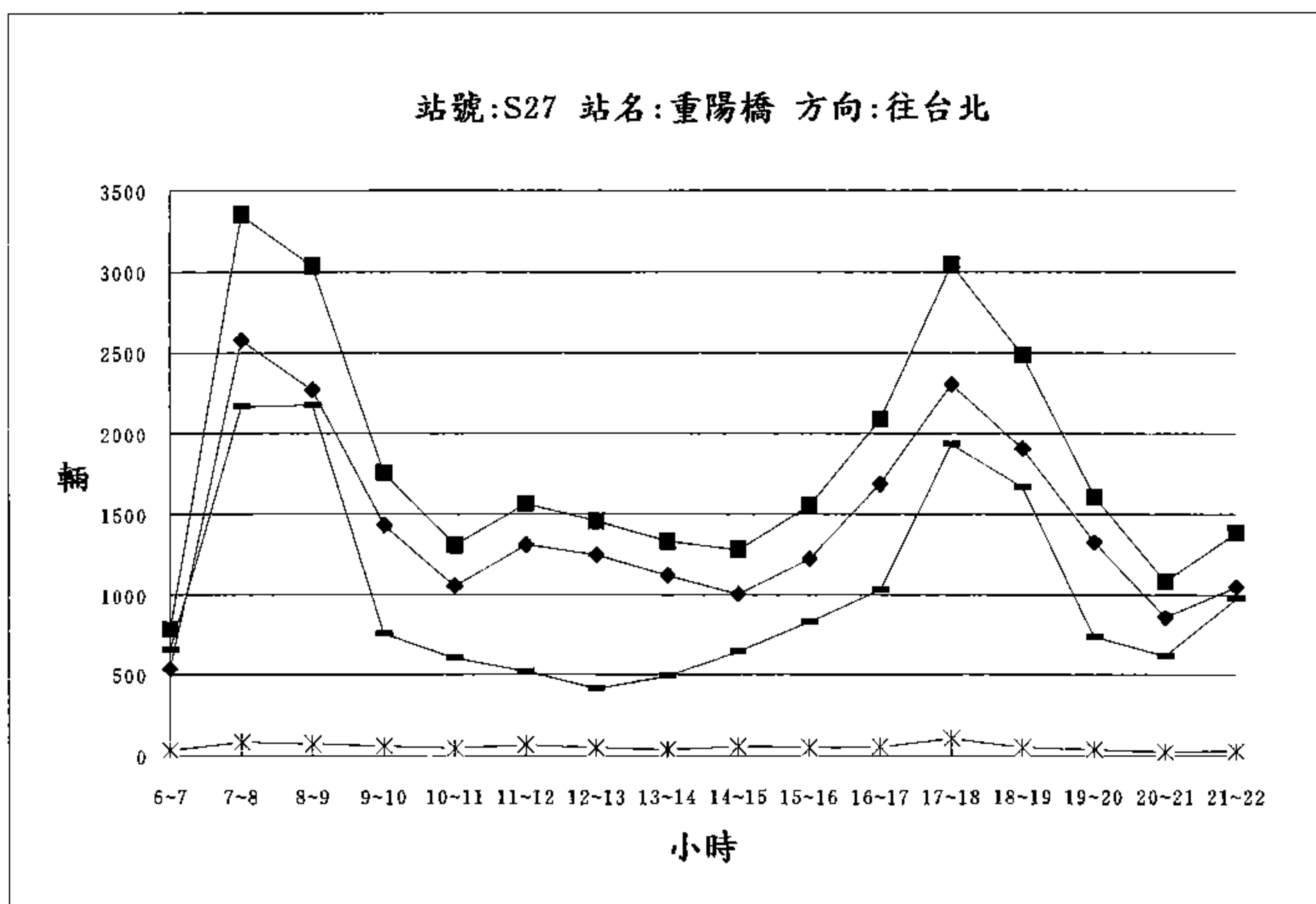


—◆— 小型車 —*— 大型車 — - — 機車 —■— PCU

站號：S27

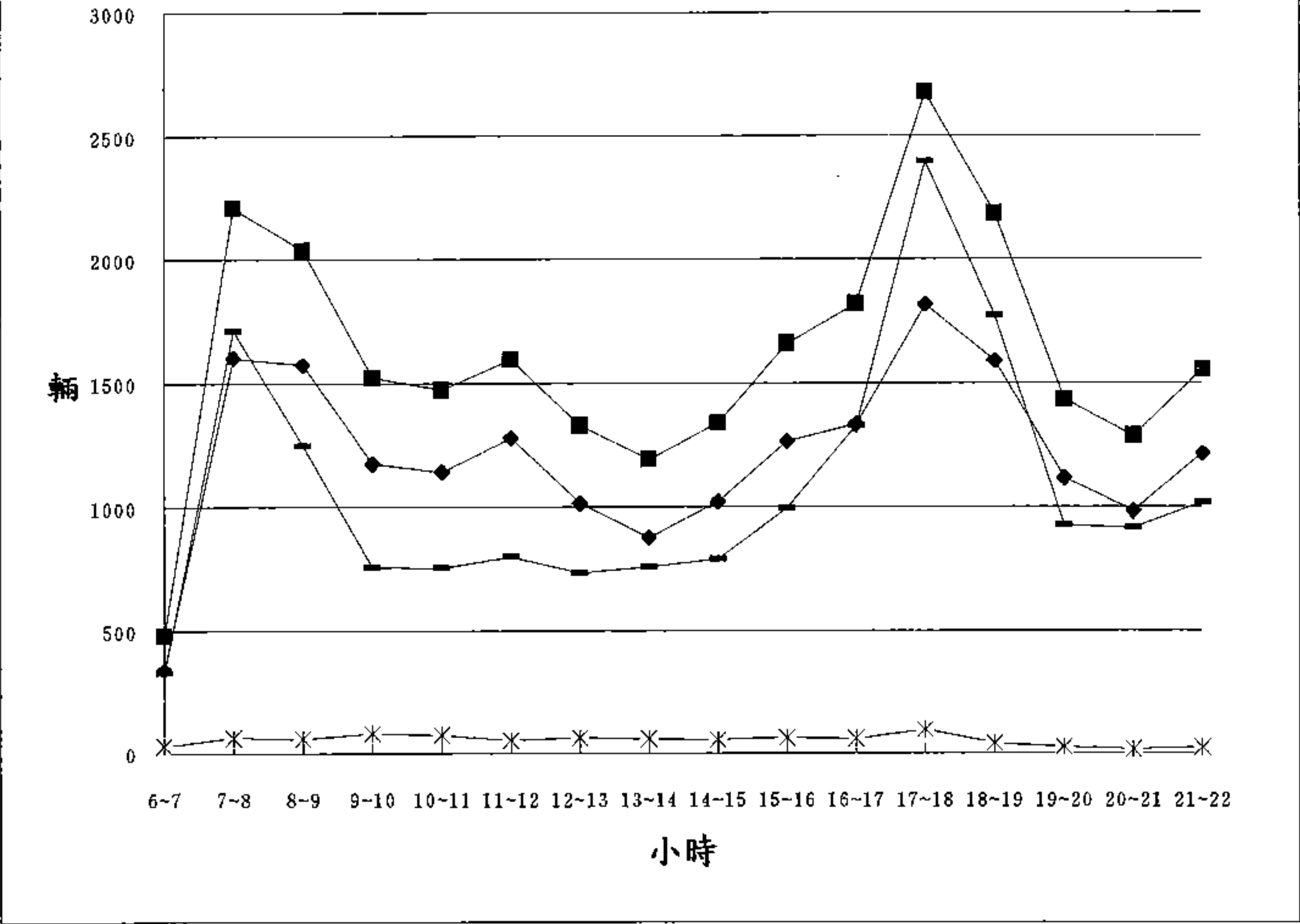
站名：重陽橋

方向	往東				往西			
車種	大型車	小型車	機車	合計	大型車	小型車	機車	合計
時間	車	車	車	輛數 PCU	車	車	車	輛數 PCU
6~7	34	535	655	1224 783	28	341	328	697 481
7~8	83	2577	2165	4825 3351	62	1600	1714	3376 2207
8~9	75	2270	2175	4520 3035	59	1574	1245	2878 2036
9~10	61	1435	753	2249 1752	81	1175	757	2013 1524
10~11	50	1056	602	1708 1312	73	1140	752	1965 1475
11~12	65	1313	519	1897 1566	52	1277	800	2129 1595
12~13	54	1250	412	1716 1455	62	1015	732	1809 1328
13~14	42	1124	488	1654 1333	57	878	758	1693 1191
14~15	56	1006	643	1705 1283	54	1020	790	1864 1338
15~16	53	1226	833	2112 1555	64	1263	996	2323 1658
16~17	56	1690	1034	2780 2084	57	1333	1326	2716 1816
17~18	106	2304	1934	4344 3043	94	1815	2395	4304 2675
18~19	54	1904	1669	3627 2486	41	1590	1770	3401 2183
19~20	39	1332	736	2107 1611	27	1115	926	2068 1433
20~21	27	861	615	1503 1086	18	983	914	1915 1284
21~22	30	1052	978	2060 1390	23	1215	1018	2256 1555
合 計	885	22935	16211	40031 29125	852	19334	17221	37407 25779



—◆— 小型車 —*— 大型車 — - — 機車 —■— PCU

站號:S27 站名:重陽橋 方向:往三重



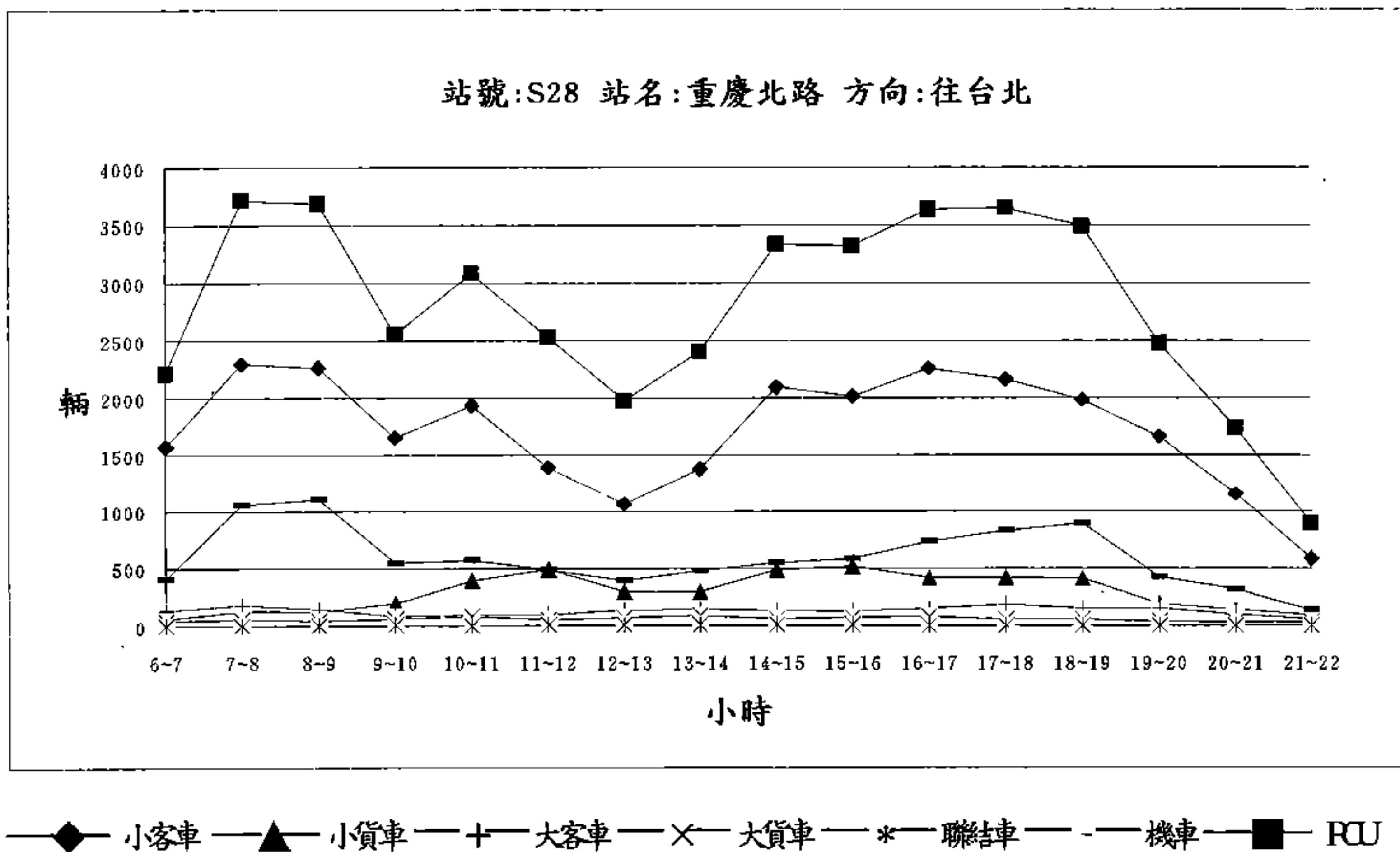
—◆— 小型車 —*— 大型車 — - — 機車 —■— PCU

站號:S28

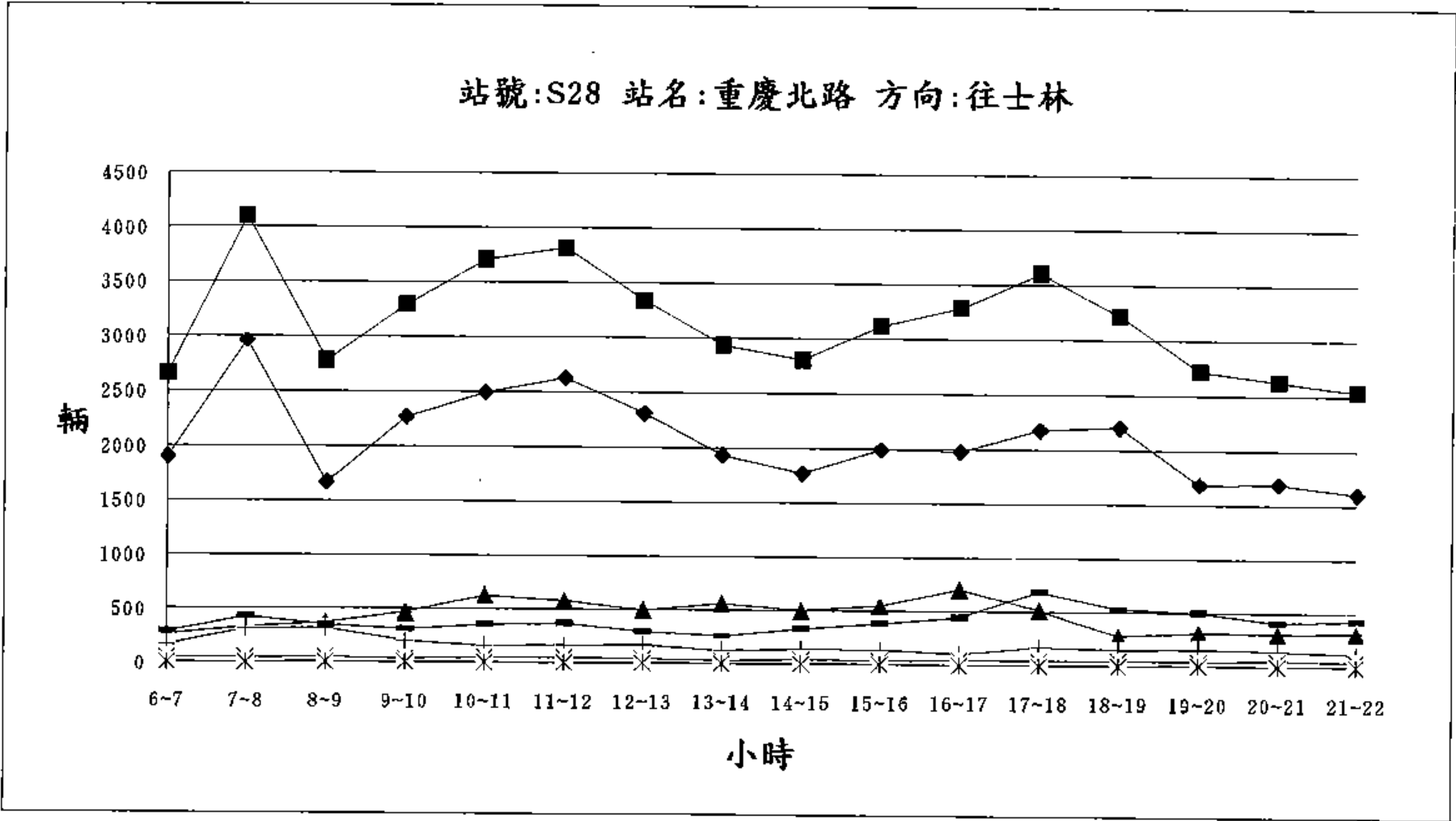
站名:重慶北路

方向:往台北

時間	車種	小客車	小貨車	大客車	大貨車	聯結車	機車	合 輛 數	計 PCU
6~7		1575	62	131	43	3	403	2217	2107
7~8		2297	127	177	55	2	1059	3717	3307
8~9		2264	123	146	44	4	1109	3690	3237
9~10		1657	195	85	64	6	547	2554	2364
10~11		1940	396	94	83	2	570	3085	2892
11~12		1390	496	98	52	8	486	2530	2374
12~13		1061	299	140	74	8	394	1976	1898
13~14		1381	300	147	92	7	481	2408	2298
14~15		2099	486	131	61	6	546	3329	3161
15~16		2011	520	126	71	8	585	3321	3139
16~17		2255	417	152	80	3	733	3640	3394
17~18		2165	415	188	56	4	827	3655	3370
18~19		1983	412	153	55	1	890	3494	3155
19~20		1666	193	151	40	4	421	2475	2366
20~21		1150	138	98	32	4	319	1741	1653
21~22		580	91	56	34	1	132	894	875
合 計		27474	4670	2073	936	71	9502	44726	41590



站號:S28		站名:重慶北路				方向:往士林			
時間	車種	小客車	小貨車	大客車	大貨車	聯結車	機車	合 輛 數	計 PCU
6~7		1898	260	163	45	3	290	2659	2623
7~8		2962	337	317	48	4	429	4097	4071
8~9		1666	377	320	57	9	353	2782	2808
9~10		2262	466	203	39	9	313	3292	3270
10~11		2491	627	161	56	9	364	3708	3648
11~12		2623	581	171	56	6	376	3813	3748
12~13		2308	497	173	48	8	304	3338	3309
13~14		1934	564	129	36	5	265	2933	2891
14~15		1770	500	148	47	6	334	2805	2745
15~16		1990	548	143	40	8	390	3119	3028
16~17		1974	707	108	45	4	446	3284	3144
17~18		2181	514	172	45	1	688	3601	3367
18~19		2204	285	154	47	2	528	3220	3060
19~20		1686	316	162	47	5	501	2717	2579
20~21		1693	306	151	55	4	414	2623	2525
21~22		1604	317	123	50	3	437	2534	2407
合 計		33246	7202	2798	761	86	6432	50525	49223



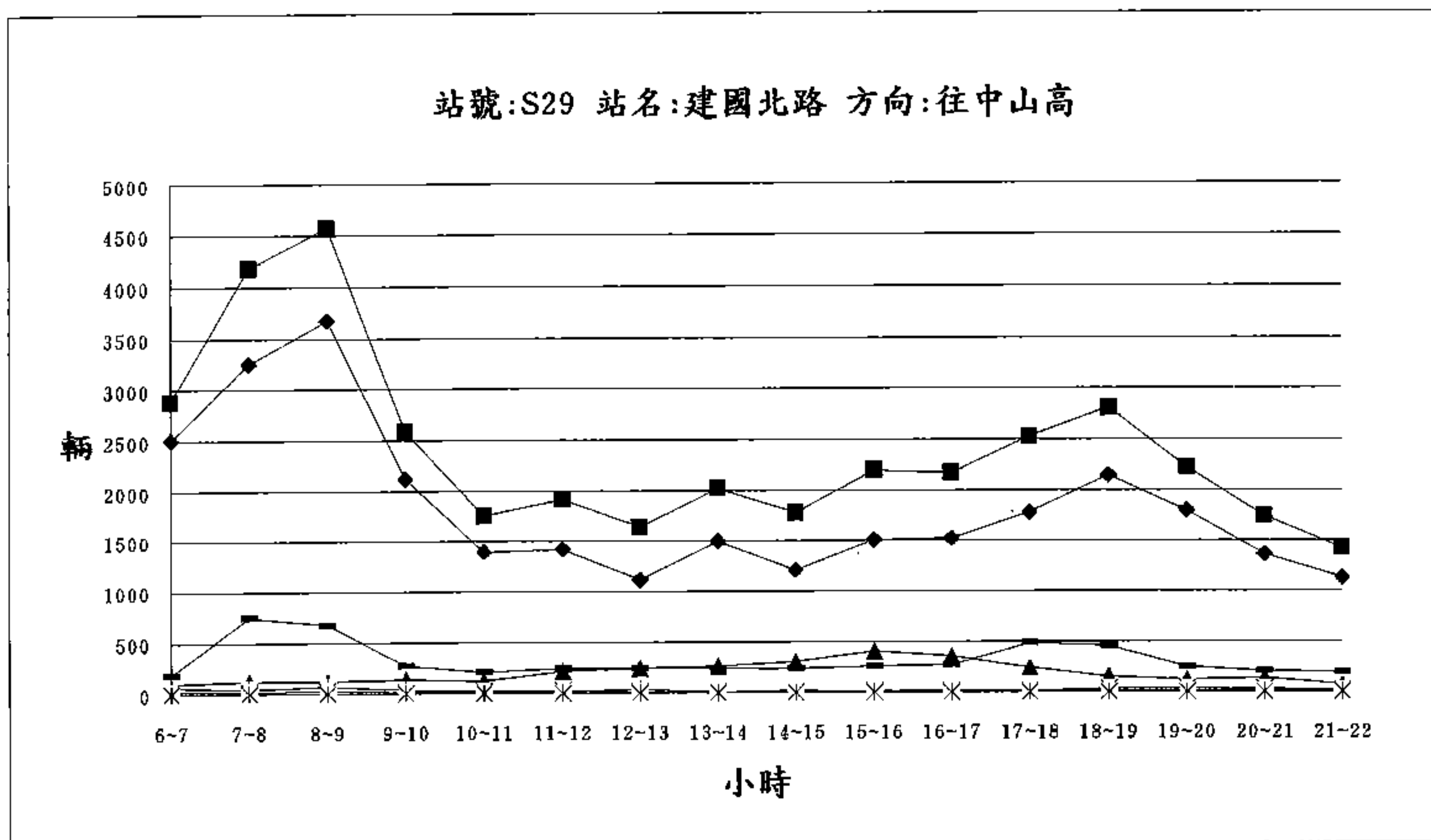
—◆— 小客車 —▲— 小貨車 —+— 大客車 —×— 大貨車 —*— 聯結車 —-— 機車 —■— PCU

站號:S29

站名:建國北路

方向:往中山高

時間	車種	小客車	小貨車	大客車	大貨車	聯結車	機車	合 輛 數	計 PCU
6~7		2505	99	67	23	5	186	2885	2845
7~8		3248	125	44	20	1	744	4182	3844
8~9		3673	125	70	27	3	673	4571	4288
9~10		2120	139	41	14	5	267	2586	2488
10~11		1384	125	16	22	1	205	1753	1671
11~12		1411	213	18	28	2	241	1913	1819
12~13		1113	239	35	10	3	243	1643	1549
13~14		1492	266	13	9	1	239	2020	1913
14~15		1206	307	21	10	5	234	1783	1689
15~16		1507	405	9	17	2	259	2199	2086
16~17		1519	355	20	8	1	271	2174	2054
17~18		1784	244	15	7	0	482	2532	2302
18~19		2148	152	18	38	3	454	2813	2619
19~20		1796	125	19	37	4	246	2227	2138
20~21		1358	138	18	27	3	196	1740	1669
21~22		1128	71	3	18	4	195	1419	1338
合 計		29392	3128	427	315	43	5135	38440	36312



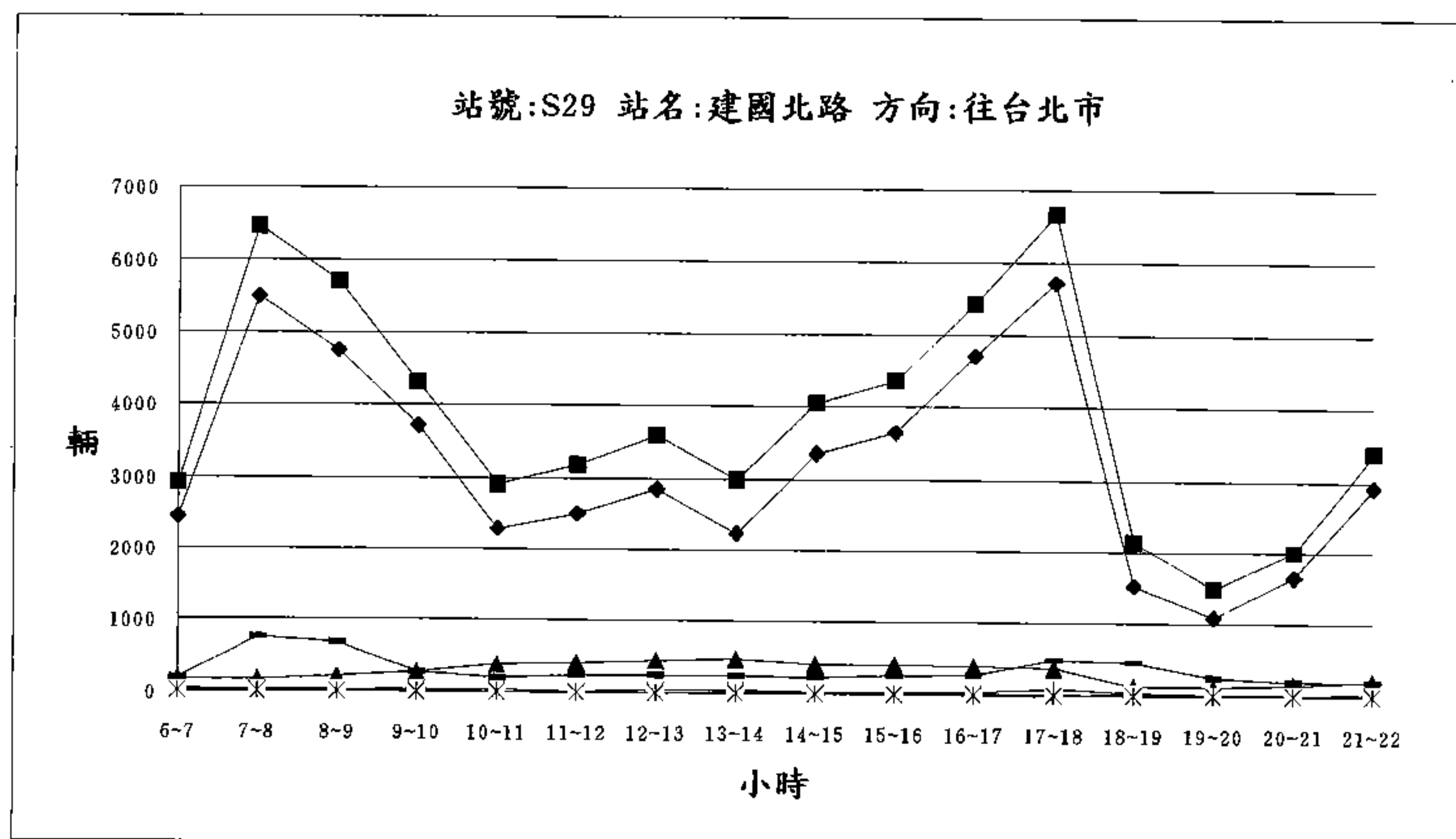
◆ 小客車 ▲ 小貨車 + 大客車 X 大貨車 * 聯結車 - 機車 ■ PCU

站號:S29

站名:建國北路

方向:往台北市

時間	車種	小客車	小貨車	大客車	大貨車	聯結車	機車	合 輛 數	計 PCU
6~7		2460	173	44	36	19	186	2918	2894
7~8		5494	164	29	29	9	744	6469	6140
8~9		4756	210	30	26	9	673	5704	5409
9~10		3719	270	11	36	5	267	4308	4206
10~11		2284	385	7	34	2	205	2917	2838
11~12		2504	405	7	17	5	241	3179	3078
12~13		2853	440	10	32	6	243	3584	3493
13~14		2228	477	5	34	4	239	2987	2893
14~15		3356	402	12	31	4	234	4039	3950
15~16		3640	406	25	18	4	259	4352	4250
16~17		4697	394	32	29	3	271	5426	5326
17~18		5714	371	90	10	2	482	6669	6481
18~19		1509	123	36	12	1	454	2135	1934
19~20		1085	123	21	8	0	246	1483	1375
20~21		1640	145	7	14	1	196	2003	1917
21~22		2922	213	25	23	10	195	3388	3330
合 計		50861	4701	391	389	84	5135	61561	59514



◆ 小客車 ▲ 小貨車 + 大客車 × 大貨車 * 聯結車 - - 機車 ■ PCU

附件 B-8

高速公路及重要省縣道路行駛時間及延滯統計表

主次要幹道各路段平均旅行速率統計表

編號：T01

路線名稱：台北交流道連絡道（重慶北路）

起迄點位置：交流道以北二公里～以南二公里

去向全長 4.000公里

回向全長 4.000公里

位 置 (介 於)	路 段 長 度 (公尺)	平 均 旅 行 速 率 (公里 / 小時)					
		上午尖峰		非尖峰		下午尖峰	
		去	回	去	回	去	回
以北二公里～以南二公里	4000	22.1	22.3	31.0	28.6	21.3	17.5
平均總旅行速率 公里/小時		22.1	22.3	31.0	28.6	21.3	17.5

主次要幹道各路段平均行駛速率統計表

編號：T01

路線名稱：台北交流道連絡道（重慶北路）

起迄點位置：交流道以北二公里～以南二公里

去向全長 4.000公里

回向全長 4.000公里

位 置 (介 於)	路 段 長 度 (公尺)	平 均 行 駛 速 率 (公里 / 小時)					
		上午尖峰		非尖峰		下午尖峰	
		去	回	去	回	去	回
以北二公里～以南二公里	4000	31.0	26.3	38.1	35.5	28.9	27.6
平均總行駛速率 公里/小時		31.0	26.3	38.1	35.5	28.9	27.6

主次要幹道旅行時間及延滯因素統計表

編號：T01
路線名稱：台北交流道連絡道（重慶北路）
起迄點位置：交流道以北二公里～以南二公里

去向全長 4.000公里
回向全長 4.000公里

調查時間			上午尖峰		非尖峰		下午尖峰	
方向 (往)			去	回	去	回	去	回
平均總旅行速率 (公里 / 小時)			22.1	22.3	31.0	28.6	21.3	17.5
平均總行駛速率 (公里 / 小時)			31.0	26.3	38.1	35.5	28.9	27.6
總旅行時間	行駛時間	(秒)	465.0	547.0	378.0	406.0	498.0	521.0
		(%)	71.3	84.5	81.3	80.7	73.8	63.4
	路段延滯	(秒)	0.0	0.0	0.0	0.0	0.0	0.0
		(%)	0.0	0.0	0.0	0.0	0.0	0.0
	交叉口延滯	(秒)	187.0	100.0	87.0	97.0	177.0	301.0
		(%)	28.7	15.5	18.7	19.3	26.2	36.6
	合計 (秒)		652.0	647.0	465.0	503.0	675.0	822.0
總延滯時間	路段延滯	阻塞 (%)	0.0	0.0	0.0	0.0	0.0	0.0
		公車停靠 (%)	0.0	0.0	0.0	0.0	0.0	0.0
		計程車停靠 (%)	0.0	0.0	0.0	0.0	0.0	0.0
		路邊停靠 (%)	0.0	0.0	0.0	0.0	0.0	0.0
		行人穿越 (%)	0.0	0.0	0.0	0.0	0.0	0.0
		其他 (%)	0.0	0.0	0.0	0.0	0.0	0.0
		小計 (%)	0.0	0.0	0.0	0.0	0.0	0.0
	交叉口延滯	紅燈 (%)	100.0	100.0	100.0	100.0	100.0	100.0
		左轉同向 (%)	0.0	0.0	0.0	0.0	0.0	0.0
		右轉 (%)	0.0	0.0	0.0	0.0	0.0	0.0
		左轉對向 (%)	0.0	0.0	0.0	0.0	0.0	0.0
		橫越車輛 (%)	0.0	0.0	0.0	0.0	0.0	0.0
		行人 (%)	0.0	0.0	0.0	0.0	0.0	0.0
		其他 (%)	0.0	0.0	0.0	0.0	0.0	0.0
		小計 (%)	100.0	100.0	100.0	100.0	100.0	100.0
	合計 (秒)		187.0	100.0	87.0	97.0	177.0	301.0

主次要幹道各路段平均旅行速率統計表

編號：T02

路線名稱：三重交流道連絡道（重陽路）

起迄點位置：交流道起點 ～ 以南二公里

去向全長 2.000公里

回向全長 2.000公里

位 置 (介 於)	路 段 長 度 (公尺)	平 均 旅 行 速 率 (公里 / 小時)					
		上午尖峰		非尖峰		下午尖峰	
		去	回	去	回	去	回
起點 ～以南二公里	2000	16.7	15.6	23.1	24.3	15.5	14.7
平均總旅行速率 公里/小時		16.7	15.6	23.1	24.3	15.5	14.7

主次要幹道各路段平均行駛速率統計表

編號：T02

路線名稱：三重交流道連絡道（重陽路）

起迄點位置：交流道起點 ～ 以南二公里

去向全長 2.000公里

回向全長 2.000公里

位 置 (介 於)	路 段 長 度 (公尺)	平 均 行 駛 速 率 (公里 / 小時)					
		上午尖峰		非尖峰		下午尖峰	
		去	回	去	回	去	回
起點 ～以南二公里	2000	23.8	25.6	26.5	31.2	20.1	22.2
平均總行駛速率 公里/小時		23.8	25.6	26.5	31.2	20.1	22.2

主次要幹道旅行時間及延滯因素統計表

編號：T02
路線名稱：三重交流道連絡道（重陽路）
起迄點位置：交流道起點 ～ 以南二公里

去向全長 2.000公里
回向全長 2.000公里

調查時間			上午尖峰		非尖峰		下午尖峰	
方向 (往)			去	回	去	回	去	回
平均總旅行速率 (公里 / 小時)			16.7	15.6	23.1	24.3	15.5	14.7
平均總行駛速率 (公里 / 小時)			23.8	25.6	26.5	31.2	20.1	22.2
總旅行時間	行駛時間	(秒)	302.0	281.0	272.0	231.0	358.0	325.0
		(%)	69.9	60.7	87.2	78.0	77.0	66.3
	路段延滯	(秒)	0.0	0.0	0.0	0.0	0.0	0.0
		(%)	0.0	0.0	0.0	0.0	0.0	0.0
	交叉口延滯	(秒)	130.0	182.0	40.0	65.0	107.0	165.0
		(%)	30.1	39.3	12.8	22.0	23.0	33.7
	合計 (秒)		432.0	463.0	312.0	296.0	465.0	490.0
總延滯時間	路段延滯	阻塞 (%)	0.0	0.0	0.0	0.0	0.0	0.0
		公車停靠 (%)	0.0	0.0	0.0	0.0	0.0	0.0
		計程車停靠 (%)	0.0	0.0	0.0	0.0	0.0	0.0
		路邊停靠 (%)	0.0	0.0	0.0	0.0	0.0	0.0
		行人穿越 (%)	0.0	0.0	0.0	0.0	0.0	0.0
		其他 (%)	0.0	0.0	0.0	0.0	0.0	0.0
		小計 (%)	0.0	0.0	0.0	0.0	0.0	0.0
	交叉口延滯	紅燈 (%)	100.0	100.0	100.0	100.0	100.0	100.0
		左轉同向 (%)	0.0	0.0	0.0	0.0	0.0	0.0
		右轉 (%)	0.0	0.0	0.0	0.0	0.0	0.0
		左轉對向 (%)	0.0	0.0	0.0	0.0	0.0	0.0
		橫越車輛 (%)	0.0	0.0	0.0	0.0	0.0	0.0
		行人 (%)	0.0	0.0	0.0	0.0	0.0	0.0
		其他 (%)	0.0	0.0	0.0	0.0	0.0	0.0
		小計 (%)	100.0	100.0	100.0	100.0	100.0	100.0
	合計 (秒)		130.0	182.0	40.0	65.0	107.0	165.0

主次要幹道各路段平均旅行速率統計表

編號：T02

路線名稱：三重交流道連絡道(三和路)

起迄點位置：交流道以東二公里 ～以西二公里

去向全長 4.000公里

回向全長 4.000公里

位 置 (介 於)	路 段 長 度 (公尺)	平 均 旅 行 速 率 (公里 / 小時)					
		上午尖峰		非尖峰		下午尖峰	
		去	回	去	回	去	回
以東二公里 ～以西二公里	4000	19.8	19.4	28.9	29.3	19.9	16.4
平均總旅行速率 公里/小時		19.8	19.4	28.9	29.3	19.9	16.4

主次要幹道各路段平均行駛速率統計表

編號：T02

路線名稱：三重交流道連絡道(三和路)

起迄點位置：交流道以東二公里 ～以西二公里

去向全長 4.000公里

回向全長 4.000公里

位 置 (介 於)	路 段 長 度 (公尺)	平 均 行 駛 速 率 (公里 / 小時)					
		上午尖峰		非尖峰		下午尖峰	
		去	回	去	回	去	回
以東二公里 ～以西二公里	4000	29.9	25.8	30.9	31.1	26.1	23.4
平均總行駛速率 公里/小時		29.9	25.8	30.9	31.1	26.1	23.4

主次要幹道旅行時間及延滯因素統計表

編號：T02
路線名稱：三重交流道連絡道(三和路)
起迄點位置：交流道以東二公里 ~ 以西二公里

去向全長 4.000公里
回向全長 4.000公里

調查時間			上午尖峰		非尖峰		下午尖峰	
方向 (往)			去	回	去	回	去	回
平均總旅行速率 (公里 / 小時)			19.8	19.4	28.9	29.3	19.9	16.4
平均總行駛速率 (公里 / 小時)			29.9	25.8	30.9	31.1	26.1	23.4
總旅行時間	行駛時間	(秒)	482.0	558.0	466.0	463.0	552.0	615.0
		(%)	66.2	75.0	93.6	94.3	76.3	70.0
	路段延滯	(秒)	99.0	23.0	0.0	0.0	14.0	0.0
		(%)	13.6	3.1	0.0	0.0	1.9	0.0
	交叉口延滯	(秒)	147.0	163.0	32.0	28.0	157.0	263.0
		(%)	20.2	21.9	6.4	5.7	21.7	30.0
	合計 (秒)		728.0	744.0	498.0	491.0	723.0	878.0
總延滯時間	路段延滯	阻塞 (%)	40.2	12.4	0.0	0.0	8.2	0.0
		公車停靠 (%)	0.0	0.0	0.0	0.0	0.0	0.0
		計程車停靠 (%)	0.0	0.0	0.0	0.0	0.0	0.0
		路邊停靠 (%)	0.0	0.0	0.0	0.0	0.0	0.0
		行人穿越 (%)	0.0	0.0	0.0	0.0	0.0	0.0
		其他 (%)	0.0	0.0	0.0	0.0	0.0	0.0
		小計 (%)	40.2	12.4	0.0	0.0	8.2	0.0
	交叉口延滯	紅燈 (%)	59.8	87.6	100.0	100.0	91.8	100.0
		左轉同向 (%)	0.0	0.0	0.0	0.0	0.0	0.0
		右轉 (%)	0.0	0.0	0.0	0.0	0.0	0.0
		左轉對向 (%)	0.0	0.0	0.0	0.0	0.0	0.0
		橫越車輛 (%)	0.0	0.0	0.0	0.0	0.0	0.0
		行人 (%)	0.0	0.0	0.0	0.0	0.0	0.0
		其他 (%)	0.0	0.0	0.0	0.0	0.0	0.0
		小計 (%)	59.8	87.6	100.0	100.0	91.8	100.0
	合計 (秒)		246.0	186.0	32.0	28.0	171.0	263.0

主次要幹道各路段平均旅行速率統計表

編號：T03

路線名稱：五股交流道連絡道（縣 107）

起迄點位置：交流道以北二公里 ～ 以南二公里

去向全長 4.000公里

回向全長 4.000公里

位 置 (介 於)	路 段 長 度 (公尺)	平 均 旅 行 速 率 (公里 / 小時)					
		上午尖峰		非尖峰		下午尖峰	
		去	回	去	回	去	回
以北二公里 ～ 以南二公里	4000	26.1	29.4	39.7	37.1	25.3	26.6
平均總旅行速率 公里/小時		26.1	29.4	39.7	37.1	25.3	26.6

主次要幹道各路段平均行駛速率統計表

編號：T03

路線名稱：五股交流道連絡道（縣 107）

起迄點位置：交流道以北二公里 ～ 以南二公里

去向全長 4.000公里

回向全長 4.000公里

位 置 (介 於)	路 段 長 度 (公尺)	平 均 行 駛 速 率 (公里 / 小時)					
		上午尖峰		非尖峰		下午尖峰	
		去	回	去	回	去	回
以北二公里 ～ 以南二公里	4000	30.8	35.9	46.0	44.0	28.9	31.8
平均總行駛速率 公里/小時		30.8	35.9	46.0	44.0	28.9	31.8

主次要幹道旅行時間及延滯因素統計表

編號：T03
路線名稱：五股交流道連絡道
起迄點位置：交流道以北二公里 ~ 以南二公里

去向全長 4.000公里
回向全長 4.000公里

調查時間			上午尖峰		非尖峰		下午尖峰	
方向 (往)			去	回	去	回	去	回
平均總旅行速率 (公里 / 小時)			26.1	29.4	39.7	37.1	25.3	26.6
平均總行駛速率 (公里 / 小時)			30.8	35.9	46.0	44.0	28.9	31.8
總旅行時間	行駛時間	(秒)	468.0	401.0	313.0	327.0	498.0	453.0
		(%)	84.9	81.8	86.2	84.3	87.5	83.7
	路段延滯	(秒)	0.0	0.0	0.0	20.0	0.0	0.0
		(%)	0.0	0.0	0.0	5.2	0.0	0.0
	交叉口延滯	(秒)	83.0	89.0	50.0	41.0	71.0	88.0
		(%)	15.1	18.2	13.8	10.6	12.5	16.3
	合計 (秒)		551.0	490.0	363.0	388.0	569.0	541.0
總延滯時間	路段延滯	阻塞 (%)	0.0	0.0	0.0	32.8	0.0	0.0
		公車停靠 (%)	0.0	0.0	0.0	0.0	0.0	0.0
		計程車停靠 (%)	0.0	0.0	0.0	0.0	0.0	0.0
		路邊停靠 (%)	0.0	0.0	0.0	0.0	0.0	0.0
		行人穿越 (%)	0.0	0.0	0.0	0.0	0.0	0.0
		其他 (%)	0.0	0.0	0.0	0.0	0.0	0.0
		小計 (%)	0.0	0.0	0.0	32.8	0.0	0.0
	交叉口延滯	紅燈 (%)	100.0	100.0	100.0	67.2	100.0	100.0
		左轉同向 (%)	0.0	0.0	0.0	0.0	0.0	0.0
		右轉 (%)	0.0	0.0	0.0	0.0	0.0	0.0
		左轉對向 (%)	0.0	0.0	0.0	0.0	0.0	0.0
		橫越車輛 (%)	0.0	0.0	0.0	0.0	0.0	0.0
		行人 (%)	0.0	0.0	0.0	0.0	0.0	0.0
		其他 (%)	0.0	0.0	0.0	0.0	0.0	0.0
		小計 (%)	100.0	100.0	100.0	67.2	100.0	100.0
	合計 (秒)		83.0	89.0	50.0	61.0	71.0	88.0

主次要幹道各路段平均旅行速率統計表

編號：T04

路線名稱：林口交流道連絡道（縣105）

起迄點位置：交流道以北二公里 ～ 以南二公里

去向全長 4.000公里

回向全長 4.000公里

位 置 (介 於)	路 段 長 度 (公尺)	平 均 旅 行 速 率 (公里 / 小時)					
		上午尖峰		非尖峰		下午尖峰	
		去	回	去	回	去	回
以北二公里 ～ 以南二公里	4000	23.6	28.9	37.6	32.4	27.2	29.4
平均總旅行速率 公里/小時		23.6	28.9	37.6	32.4	27.2	29.4

主次要幹道各路段平均行駛速率統計表

編號：T04

路線名稱：林口交流道連絡道（縣105）

起迄點位置：交流道以北二公里 ～ 以南二公里

去向全長 4.000公里

回向全長 4.000公里

位 置 (介 於)	路 段 長 度 (公尺)	平 均 行 駛 速 率 (公里 / 小時)					
		上午尖峰		非尖峰		下午尖峰	
		去	回	去	回	去	回
以北二公里 ～ 以南二公里	4000	36.1	30.6	42.2	37.5	32.1	34.0
平均總行駛速率 公里/小時		36.1	30.6	42.2	37.5	32.1	34.0

主次要幹道旅行時間及延滯因素統計表

編號：T04
路線名稱：林口交流道連絡道
起迄點位置：交流道以北二公里 ~ 以南二公里

去向全長 4.000公里
回向全長 4.000公里

調查時間			上午尖峰		非尖峰		下午尖峰	
方向 (往)			去	回	去	回	去	回
平均總旅行速率 (公里 / 小時)			23.6	28.9	37.6	32.4	27.2	29.4
平均總行駛速率 (公里 / 小時)			36.1	30.6	42.2	37.5	32.1	34.0
總旅行時間	行駛時間	(秒)	399.0	471.0	341.0	384.0	448.0	423.0
		(%)	65.4	94.4	89.0	86.5	84.7	86.3
	路段延滯	(秒)	130.0	0.0	0.0	15.0	0.0	0.0
		(%)	21.3	0.0	0.0	3.4	0.0	0.0
	交叉口延滯	(秒)	81.0	28.0	42.0	45.0	81.0	67.0
		(%)	13.3	5.6	11.0	10.1	15.3	13.7
	合計 (秒)		610.0	499.0	383.0	444.0	529.0	490.0
總延滯時間	路段延滯	阻塞 (%)	61.6	0.0	0.0	25.0	0.0	0.0
		公車停靠 (%)	0.0	0.0	0.0	0.0	0.0	0.0
		計程車停靠 (%)	0.0	0.0	0.0	0.0	0.0	0.0
		路邊停靠 (%)	0.0	0.0	0.0	0.0	0.0	0.0
		行人穿越 (%)	0.0	0.0	0.0	0.0	0.0	0.0
		其他 (%)	0.0	0.0	0.0	0.0	0.0	0.0
		小計 (%)	61.6	0.0	0.0	25.0	0.0	0.0
	交叉口延滯	紅燈 (%)	38.4	100.0	100.0	75.0	100.0	100.0
		左轉同向 (%)	0.0	0.0	0.0	0.0	0.0	0.0
		右轉 (%)	0.0	0.0	0.0	0.0	0.0	0.0
		左轉對向 (%)	0.0	0.0	0.0	0.0	0.0	0.0
		橫越車輛 (%)	0.0	0.0	0.0	0.0	0.0	0.0
		行人 (%)	0.0	0.0	0.0	0.0	0.0	0.0
		其他 (%)	0.0	0.0	0.0	0.0	0.0	0.0
		小計 (%)	38.4	100.0	100.0	75.0	100.0	100.0
	合計 (秒)		211.0	28.0	42.0	60.0	81.0	67.0

主次要幹道各路段平均旅行速率統計表

編號：T05

路線名稱：桃園交流道連絡道（台四縣）

起迄點位置：交流道以北二公里 ～ 以南二公里

去向全長 4.000公里

回向全長 4.000公里

位 置 (介 於)	路 段 長 度 (公尺)	平 均 旅 行 速 率 (公里 / 小時)					
		上午尖峰		非尖峰		下午尖峰	
		去	回	去	回	去	回
以北二公里 ～ 以南二公里	4000	26.4	29.7	35.4	34.3	20.5	25.2
平均總旅行速率 公里/小時		26.4	29.7	35.4	34.3	20.5	25.2

主次要幹道各路段平均行駛速率統計表

編號：T05

路線名稱：桃園交流道連絡道（台四縣）

起迄點位置：交流道以北二公里 ～ 以南二公里

去向全長 4.000公里

回向全長 4.000公里

位 置 (介 於)	路 段 長 度 (公尺)	平 均 行 駛 速 率 (公里 / 小時)					
		上午尖峰		非尖峰		下午尖峰	
		去	回	去	回	去	回
以北二公里 ～ 以南二公里	4000	33.6	37.6	39.7	37.8	31.0	30.0
平均總行駛速率 公里/小時		33.6	37.6	39.7	37.8	31.0	30.0

主次要幹道旅行時間及延滯因素統計表

編號：T05
路線名稱：桃園交流道連絡道（台四縣）
起迄點位置：交流道以北二公里～以南二公里

去向全長 4.000公里
回向全長 4.000公里

調查時間			上午尖峰		非尖峰		下午尖峰	
方向 (往)			去	回	去	回	去	回
平均總旅行速率 (公里 / 小時)			26.4	29.7	35.4	34.3	20.5	25.2
平均總行駛速率 (公里 / 小時)			33.6	37.6	39.7	37.8	31.0	30.0
總旅行時間	行駛時間	(秒)	429.0	383.0	363.0	381.0	465.0	480.0
		(%)	78.7	79.0	89.2	90.7	66.2	84.1
	路段延滯	(秒)	0.0	0.0	0.0	0.0	96.0	0.0
		(%)	0.0	0.0	0.0	0.0	13.7	0.0
	交叉口延滯	(秒)	116.0	102.0	44.0	39.0	141.0	91.0
		(%)	21.3	21.0	10.8	9.3	20.1	15.9
	合計 (秒)		545.0	485.0	407.0	420.0	702.0	571.0
總延滯時間	路段延滯	阻 塞 (%)	0.0	0.0	0.0	0.0	40.5	0.0
		公車停靠 (%)	0.0	0.0	0.0	0.0	0.0	0.0
		計程車停靠 (%)	0.0	0.0	0.0	0.0	0.0	0.0
		路邊停靠 (%)	0.0	0.0	0.0	0.0	0.0	0.0
		行人穿越 (%)	0.0	0.0	0.0	0.0	0.0	0.0
		其 他 (%)	0.0	0.0	0.0	0.0	0.0	0.0
		小 計 (%)	0.0	0.0	0.0	0.0	40.5	0.0
	交叉口延滯	紅 燈 (%)	100.0	100.0	100.0	100.0	59.5	100.0
		左轉同向 (%)	0.0	0.0	0.0	0.0	0.0	0.0
		右 轉 (%)	0.0	0.0	0.0	0.0	0.0	0.0
		左轉對向 (%)	0.0	0.0	0.0	0.0	0.0	0.0
		橫越車輛 (%)	0.0	0.0	0.0	0.0	0.0	0.0
		行 人 (%)	0.0	0.0	0.0	0.0	0.0	0.0
		其 他 (%)	0.0	0.0	0.0	0.0	0.0	0.0
		小 計 (%)	100.0	100.0	100.0	100.0	59.5	100.0
	合計 (秒)		116.0	102.0	44.0	39.0	237.0	91.0

主次要幹道各路段平均旅行速率統計表

編號：T06

路線名稱：內壢交流道連絡道（台一線）

起迄點位置：交流道以東二公里～以西二公里

去向全長 2.000公里

回向全長 2.000公里

位 置 (介 於)	路 段 長 度 (公尺)	平 均 旅 行 速 率 (公里 / 小時)					
		上午尖峰		非尖峰		下午尖峰	
		去	回	去	回	去	回
以東二公里～以西二公里	4000	24.5	24.2	34.9	36.5	24.2	25.4
平均總旅行速率 公里/小時		24.5	24.2	34.9	36.5	24.2	25.4

主次要幹道各路段平均行駛速率統計表

編號：T06

路線名稱：內壢交流道連絡道（台一線）

起迄點位置：交流道以東二公里～以西二公里

去向全長 2.000公里

回向全長 2.000公里

位 置 (介 於)	路 段 長 度 (公尺)	平 均 旅 行 速 率 (公里 / 小時)					
		上午尖峰		非尖峰		下午尖峰	
		去	回	去	回	去	回
以東二公里～以西二公里	4000	28.7	26.7	38.0	39.3	27.7	29.8
平均總行駛速率 公里/小時		28.7	26.7	38.0	39.3	27.7	29.8

主次要幹道旅行時間及延滯因素統計表

編號：T06
路線名稱：內壢交流道連絡道（台一線）
起迄點位置：交流道以東二公里～以西二公里

去向全長 2.000公里
回向全長 2.000公里

調查時間			上午尖峰		非尖峰		下午尖峰	
方向 (往)			去	回	去	回	去	回
平均總旅行速率 (公里 / 小時)			24.5	24.2	34.9	36.5	24.2	25.4
平均總行駛速率 (公里 / 小時)			28.7	26.7	38.0	39.3	27.7	29.8
總旅行時間	行駛時間	(秒)	501.0	539.0	379.0	366.0	520.0	484.0
		(%)	85.3	90.4	91.8	92.7	87.2	85.5
	路段延滯	(秒)	34.0	16.0	0.0	0.0	14.0	19.0
		(%)	5.8	2.7	0.0	0.0	2.3	3.4
	交叉口延滯	(秒)	52.0	41.0	34.0	29.0	62.0	63.0
		(%)	8.9	6.9	8.2	7.3	10.4	11.1
	合計 (秒)		587.0	596.0	413.0	395.0	596.0	566.0
總延滯時間	路段延滯	阻塞 (%)	39.5	28.1	0.0	0.0	18.4	23.2
		公車停靠 (%)	0.0	0.0	0.0	0.0	0.0	0.0
		計程車停靠 (%)	0.0	0.0	0.0	0.0	0.0	0.0
		路邊停靠 (%)	0.0	0.0	0.0	0.0	0.0	0.0
		行人穿越 (%)	0.0	0.0	0.0	0.0	0.0	0.0
		其他 (%)	0.0	0.0	0.0	0.0	0.0	0.0
		小計 (%)	39.5	28.1	0.0	0.0	18.4	23.2
	交叉口延滯	紅燈 (%)	60.5	71.9	100.0	100.0	81.6	76.8
		左轉同向 (%)	0.0	0.0	0.0	0.0	0.0	0.0
		右轉 (%)	0.0	0.0	0.0	0.0	0.0	0.0
		左轉對向 (%)	0.0	0.0	0.0	0.0	0.0	0.0
		橫越車輛 (%)	0.0	0.0	0.0	0.0	0.0	0.0
		行人 (%)	0.0	0.0	0.0	0.0	0.0	0.0
		其他 (%)	0.0	0.0	0.0	0.0	0.0	0.0
		小計 (%)	60.5	71.9	100.0	100.0	81.6	76.8
	合計 (秒)		86.0	57.0	34.0	29.0	76.0	82.0

主次要幹道各路段平均旅行速率統計表

編號：T07

路線名稱：中壢交流道連絡道（縣 114）

起迄點位置：交流道以東二公里 ～ 以西二公里

去向全長 4.000公里

回向全長 4.000公里

位 置 (介 於)	路 段 長 度 (公尺)	平 均 旅 行 速 率 (公里 / 小時)					
		上午尖峰		非尖峰		下午尖峰	
		去	回	去	回	去	回
以東二公里 ～ 以西二公里	4000	24.2	25.9	38.3	34.9	22.2	19.1
平均總旅行速率 公里/小時		24.2	25.9	38.3	34.9	22.2	19.1

主次要幹道各路段平均行駛速率統計表

編號：T07

路線名稱：中壢交流道連絡道（縣 114）

起迄點位置：交流道以東二公里 ～ 以西二公里

去向全長 4.000公里

回向全長 4.000公里

位 置 (介 於)	路 段 長 度 (公尺)	平 均 行 駛 速 率 (公里 / 小時)					
		上午尖峰		非尖峰		下午尖峰	
		去	回	去	回	去	回
以東二公里 ～ 以西二公里	4000	28.5	30.4	42.4	37.8	30.1	25.7
平均總行駛速率 公里/小時		28.5	30.4	42.4	37.8	30.1	25.7

主次要幹道旅行時間及延滯因素統計表

編號：T07
 路線名稱：中壢交流道連絡道（縣 114）
 起迄點位置：交流道以東二公里 ~ 以西二公里

去向全長 4.000公里
 回向全長 4.000公里

調查時間			上午尖峰		非尖峰		下午尖峰	
方向 (往)			去	回	去	回	去	回
平均總旅行速率 (公里 / 小時)			24.2	25.9	38.3	34.9	22.2	19.1
平均總行駛速率 (公里 / 小時)			28.5	30.4	42.4	37.8	30.1	25.7
總旅行時間	行駛時間	(秒)	506.0	473.0	340.0	381.0	479.0	560.0
		(%)	85.2	84.9	90.4	92.3	73.9	74.5
	路段延滯	(秒)	0.0	0.0	0.0	0.0	0.0	0.0
		(%)	0.0	0.0	0.0	0.0	0.0	0.0
	交叉口延滯	(秒)	88.0	84.0	36.0	32.0	169.0	192.0
		(%)	14.8	15.1	9.6	7.7	26.1	25.5
	合計 (秒)		594.0	557.0	376.0	413.0	648.0	752.0
總延滯時間	路段延滯	阻塞 (%)	0.0	0.0	0.0	0.0	0.0	0.0
		公車停靠 (%)	0.0	0.0	0.0	0.0	0.0	0.0
		計程車停靠 (%)	0.0	0.0	0.0	0.0	0.0	0.0
		路邊停靠 (%)	0.0	0.0	0.0	0.0	0.0	0.0
		行人穿越 (%)	0.0	0.0	0.0	0.0	0.0	0.0
		其他 (%)	0.0	0.0	0.0	0.0	0.0	0.0
		小計 (%)	0.0	0.0	0.0	0.0	0.0	0.0
	交叉口延滯	紅燈 (%)	100.0	100.0	100.0	100.0	100.0	100.0
		左轉同向 (%)	0.0	0.0	0.0	0.0	0.0	0.0
		右轉 (%)	0.0	0.0	0.0	0.0	0.0	0.0
		左轉對向 (%)	0.0	0.0	0.0	0.0	0.0	0.0
		橫越車輛 (%)	0.0	0.0	0.0	0.0	0.0	0.0
		行人 (%)	0.0	0.0	0.0	0.0	0.0	0.0
		其他 (%)	0.0	0.0	0.0	0.0	0.0	0.0
		小計 (%)	100.0	100.0	100.0	100.0	100.0	100.0
	合計 (秒)		88.0	84.0	36.0	32.0	169.0	192.0

主次要幹道各路段平均旅行速率統計表

編號：T08

路線名稱：幼獅交流道連絡道（縣 114）

起迄點位置：交流道以北二公里 ～ 以南二公里

去向全長 4.000公里

回向全長 4.000公里

位 置 (介 於)	路 段 長 度 (公尺)	平 均 旅 行 速 率 (公里 / 小時)					
		上午尖峰		非尖峰		下午尖峰	
		去	回	去	回	去	回
以北二公里 ～ 以南二公里	4000	42.2	38.2	53.5	48.2	43.4	36.5
平均總旅行速率 公里/小時		42.2	38.2	53.5	48.2	43.4	36.5

主次要幹道各路段平均行駛速率統計表

編號：T08

路線名稱：幼獅交流道連絡道（縣 114）

起迄點位置：交流道以北二公里 ～ 以南二公里

去向全長 4.000公里

回向全長 4.000公里

位 置 (介 於)	路 段 長 度 (公尺)	平 均 行 駛 速 率 (公里 / 小時)					
		上午尖峰		非尖峰		下午尖峰	
		去	回	去	回	去	回
以北二公里 ～ 以南二公里	4000	42.2	38.2	53.5	48.2	43.4	41.1
平均總行駛速率 公里/小時		42.2	38.2	53.5	48.2	43.4	41.1

主次要幹道旅行時間及延滯因素統計表

編號：T08
路線名稱：幼獅交流道連絡道（縣 114）
起迄點位置：交流道以北二公里 ~ 以南二公里

去向全長 4.000公里
回向全長 4.000公里

調查時間			上午尖峰		非尖峰		下午尖峰	
方向 (往)			去	回	去	回	去	回
平均總旅行速率 (公里 / 小時)			42.2	38.2	53.5	48.2	43.4	36.5
平均總行駛速率 (公里 / 小時)			42.2	38.2	53.5	48.2	43.4	41.1
總旅行時間	行駛時間	(秒)	341.0	377.0	269.0	299.0	332.0	350.0
		(%)	100.0	100.0	100.0	100.0	100.0	88.6
	路段延滯	(秒)	0.0	0.0	0.0	0.0	0.0	0.0
		(%)	0.0	0.0	0.0	0.0	0.0	0.0
	交叉口延滯	(秒)	0.0	0.0	0.0	0.0	0.0	45.0
		(%)	0.0	0.0	0.0	0.0	0.0	11.4
	合計 (秒)		341.0	377.0	269.0	299.0	332.0	395.0
總延滯時間	路段延滯	阻塞 (%)	0.0	0.0	0.0	0.0	0.0	0.0
		公車停靠 (%)	0.0	0.0	0.0	0.0	0.0	0.0
		計程車停靠 (%)	0.0	0.0	0.0	0.0	0.0	0.0
		路邊停靠 (%)	0.0	0.0	0.0	0.0	0.0	0.0
		行人穿越 (%)	0.0	0.0	0.0	0.0	0.0	0.0
		其他 (%)	0.0	0.0	0.0	0.0	0.0	0.0
		小計 (%)	0.0	0.0	0.0	0.0	0.0	0.0
	交叉口延滯	紅燈 (%)	0.0	0.0	0.0	0.0	0.0	0.0
		左轉同向 (%)	0.0	0.0	0.0	0.0	0.0	100.0
		右轉 (%)	0.0	0.0	0.0	0.0	0.0	0.0
		左轉對向 (%)	0.0	0.0	0.0	0.0	0.0	0.0
		橫越車輛 (%)	0.0	0.0	0.0	0.0	0.0	0.0
		行人 (%)	0.0	0.0	0.0	0.0	0.0	0.0
		其他 (%)	0.0	0.0	0.0	0.0	0.0	0.0
		小計 (%)	0.0	0.0	0.0	0.0	0.0	100.0
	合計 (秒)		0.0	0.0	0.0	0.0	0.0	45.0

主次要幹道各路段平均旅行速率統計表

編號：T09

路線名稱：楊梅交流道連絡道（台一線）

起迄點位置：交流道以東二公里 ～ 以西二公里

去向全長 4.000公里

回向全長 4.000公里

位 置 (介 於)	路 段 長 度 (公尺)	平 均 旅 行 速 率 (公里 / 小時)					
		上午尖峰		非尖峰		下午尖峰	
		去	回	去	回	去	回
以東二公里 ～ 以西二公里	4000	29.4	28.6	37.1	33.6	25.9	22.0
平均總旅行速率 公里/小時		29.4	28.6	37.1	33.6	25.9	22.0

主次要幹道各路段平均行駛速率統計表

編號：T09

路線名稱：楊梅交流道連絡道

起迄點位置：交流道以東二公里 ～ 以西二公里

去向全長 4.000公里

回向全長 4.000公里

位 置 (介 於)	路 段 長 度 (公尺)	平 均 行 駛 速 率 (公里 / 小時)					
		上午尖峰		非尖峰		下午尖峰	
		去	回	去	回	去	回
以東二公里 ～ 以西二公里	4000	34.9	33.2	45.6	33.6	33.7	35.1
平均總行駛速率 公里/小時		34.9	33.2	45.6	41.1	33.7	35.1

主次要幹道旅行時間及延滯因素統計表

編號：T09
路線名稱：楊梅交流道連絡道（台一線）
起迄點位置：交流道以東二公里～以西二公里

去向全長 4.000公里
回向全長 4.000公里

調查時間			上午尖峰		非尖峰		下午尖峰	
方向 (往)			去	回	去	回	去	回
平均總旅行速率 (公里 / 小時)			29.4	28.6	37.1	33.6	25.9	22.0
平均總行駛速率 (公里 / 小時)			34.9	33.2	45.6	41.1	33.7	35.1
總旅行時間	行駛時間	(秒)	413.0	434.0	316.0	350.0	427.0	410.0
		(%)	84.5	86.3	81.4	81.6	76.7	62.7
	路段延滯	(秒)	0.0	0.0	0.0	0.0	0.0	105.0
		(%)	0.0	0.0	0.0	0.0	0.0	16.1
	交叉口延滯	(秒)	76.0	69.0	72.0	79.0	130.0	139.0
		(%)	15.5	13.7	18.6	18.4	23.3	21.3
	合計 (秒)		489.0	503.0	388.0	429.0	557.0	654.0
總延滯時間	路段延滯	阻塞 (%)	0.0	0.0	0.0	0.0	0.0	43.0
		公車停靠 (%)	0.0	0.0	0.0	0.0	0.0	0.0
		計程車停靠 (%)	0.0	0.0	0.0	0.0	0.0	0.0
		路邊停靠 (%)	0.0	0.0	0.0	0.0	0.0	0.0
		行人穿越 (%)	0.0	0.0	0.0	0.0	0.0	0.0
		其他 (%)	0.0	0.0	0.0	0.0	0.0	0.0
		小計 (%)	0.0	0.0	0.0	0.0	0.0	43.0
	交叉口延滯	紅燈 (%)	100.0	100.0	100.0	100.0	100.0	57.0
		左轉同向 (%)	0.0	0.0	0.0	0.0	0.0	0.0
		右轉 (%)	0.0	0.0	0.0	0.0	0.0	0.0
		左轉對向 (%)	0.0	0.0	0.0	0.0	0.0	0.0
		橫越車輛 (%)	0.0	0.0	0.0	0.0	0.0	0.0
		行人 (%)	0.0	0.0	0.0	0.0	0.0	0.0
		其他 (%)	0.0	0.0	0.0	0.0	0.0	0.0
		小計 (%)	100.0	100.0	100.0	100.0	100.0	57.0
	合計 (秒)		76.0	69.0	72.0	79.0	130.0	244.0

主次要幹道各路段平均旅行速率統計表

編號：T10

路線名稱：湖口交流道連絡道（台一線）

起迄點位置：湖口工業區 ～ 交流道以南3.3 公里

去向全長 3.300公里

回向全長 3.300公里

位 置 (介 於)	路 段 長 度 (公尺)	平 均 旅 行 速 率 (公里 / 小時)					
		上午尖峰		非尖峰		下午尖峰	
		去	回	去	回	去	回
湖口工業區 ～ 台1--台17	3300	38.3	41.0	44.3	45.7	37.6	41.3
平均總旅行速率 公里/小時		38.3	41.0	44.3	45.7	37.6	41.3

主次要幹道各路段平均行駛速率統計表

編號：T10

路線名稱：湖口交流道連絡道（台一線）

起迄點位置：湖口工業區 ～ 交流道以南3.3 公里

去向全長 3.300公里

回向全長 3.300公里

位 置 (介 於)	路 段 長 度 (公尺)	平 均 行 駛 速 率 (公里 / 小時)					
		上午尖峰		非尖峰		下午尖峰	
		去	回	去	回	去	回
湖口工業區 ～ 台1--台17	3300	38.3	41.0	44.3	45.7	40.3	44.2
平均總行駛速率 公里/小時		38.3	41.0	44.3	45.7	40.3	44.2

主次要幹道旅行時間及延滯因素統計表

編號：T10
路線名稱：湖口交流道連絡道（台一線）
起迄點位置：湖口工業區～交流道以南3.3公里

去向全長 3.300公里
回向全長 3.300公里

調查時間			上午尖峰		非尖峰		下午尖峰	
方向 (往)			去	回	去	回	去	回
平均總旅行速率 (公里 / 小時)			38.3	41.0	44.3	45.7	37.6	41.3
平均總行駛速率 (公里 / 小時)			38.3	41.0	44.3	45.7	40.3	44.2
總旅行時間	行駛時間	(秒)	310.0	290.0	268.0	260.0	295.0	269.0
		(%)	100.0	100.0	100.0	100.0	93.4	93.4
	路段延滯	(秒)	0.0	0.0	0.0	0.0	0.0	0.0
		(%)	0.0	0.0	0.0	0.0	0.0	0.0
	交叉口延滯	(秒)	0.0	0.0	0.0	0.0	21.0	19.0
		(%)	0.0	0.0	0.0	0.0	6.6	6.6
	合計 (秒)		310.0	290.0	268.0	260.0	316.0	288.0
總延滯時間	路段延滯	阻塞 (%)	0.0	0.0	0.0	0.0	0.0	0.0
		公車停靠 (%)	0.0	0.0	0.0	0.0	0.0	0.0
		計程車停靠 (%)	0.0	0.0	0.0	0.0	0.0	0.0
		路邊停靠 (%)	0.0	0.0	0.0	0.0	0.0	0.0
		行人穿越 (%)	0.0	0.0	0.0	0.0	0.0	0.0
		其他 (%)	0.0	0.0	0.0	0.0	0.0	0.0
		小計 (%)	0.0	0.0	0.0	0.0	0.0	0.0
	交叉口延滯	紅燈 (%)	0.0	0.0	0.0	0.0	100.0	100.0
		左轉同向 (%)	0.0	0.0	0.0	0.0	0.0	0.0
		右轉 (%)	0.0	0.0	0.0	0.0	0.0	0.0
		左轉對向 (%)	0.0	0.0	0.0	0.0	0.0	0.0
		橫越車輛 (%)	0.0	0.0	0.0	0.0	0.0	0.0
		行人 (%)	0.0	0.0	0.0	0.0	0.0	0.0
		其他 (%)	0.0	0.0	0.0	0.0	0.0	0.0
		小計 (%)	0.0	0.0	0.0	0.0	100.0	100.0
	合計 (秒)		0.0	0.0	0.0	0.0	21.0	19.0

主次要幹道各路段平均旅行速率統計表

編號：T11
路線名稱：新竹交流道連絡道（縣 112）
起迄點位置：竹中路 ～ 公園路

去向全長 4.900公里
回向全長 4.900公里

位 置 (介 於)	路 段 長 度 (公尺)	平 均 旅 行 速 率 (公里 / 小時)					
		上午尖峰		非尖峰		下午尖峰	
		去	回	去	回	去	回
竹中路 ～ 關東路	500	27.7	20.7	41.9	46.2	25.4	15.7
關東路 ～ 長春街	900	16.0	24.9	42.6	55.9	20.1	18.5
長春街 ～ 高速公路	800	16.2	22.5	31.0	46.5	15.0	19.2
高速公路 ～ 東光路	2000	22.4	20.6	49.0	28.9	19.9	18.8
東光路 ～ 公園路	700	24.2	19.2	39.4	33.2	21.5	22.7
平均總旅行速率 公里/小時		20.2	21.4	41.7	36.4	19.6	18.9

主次要幹道各路段平均行駛速率統計表

編號：T11
路線名稱：新竹交流道連絡道（縣 112）
起迄點位置：竹中路 ～ 公園路

去向全長 4.900公里
回向全長 4.900公里

位 置 (介 於)	路 段 長 度 (公尺)	平 均 行 駛 速 率 (公里 / 小時)					
		上午尖峰		非尖峰		下午尖峰	
		去	回	去	回	去	回
竹中路 ～ 關東路	500	39.1	27.3	41.9	46.2	38.3	17.8
關東路 ～ 長春街	900	19.1	34.8	48.4	55.9	22.2	22.0
長春街 ～ 高速公路	800	17.2	29.1	40.0	82.3	19.9	25.9
高速公路 ～ 東光路	2000	26.7	23.2	52.9	31.7	22.6	22.4
東光路 ～ 公園路	700	38.2	24.2	39.4	40.6	27.4	25.7
平均總行駛速率 公里/小時		24.5	26.2	46.2	41.9	23.6	22.7

主次要幹道旅行時間及延滯因素統計表

編號：T11
路線名稱：新竹交流道連絡道（縣 112）
起迄點位置：竹中路 ~ 公園路

去向全長 4.900公里
回向全長 4.900公里

調查時間			上午尖峰		非尖峰		下午尖峰	
方向 (往)			去	回	去	回	去	回
平均總旅行速率 (公里 / 小時)			20.2	21.4	41.7	36.4	19.6	18.9
平均總行駛速率 (公里 / 小時)			24.5	26.2	46.2	41.9	23.6	22.7
總旅行時間	行駛時間	(秒)	719.0	673.0	382.0	421.0	748.0	778.0
		(%)	82.5	81.5	90.3	87.0	82.9	83.3
	路段延滯	(秒)	40.0	0.0	0.0	0.0	0.0	0.0
		(%)	4.6	0.0	0.0	0.0	0.0	0.0
	交叉口延滯	(秒)	113.0	153.0	41.0	63.0	154.0	156.0
		(%)	13.0	18.5	9.7	13.0	17.1	16.7
	合計 (秒)		872.0	826.0	423.0	484.0	902.0	934.0
總延滯時間	路段延滯	阻 塞 (%)	26.1	0.0	0.0	0.0	0.0	0.0
		公車停靠 (%)	0.0	0.0	0.0	0.0	0.0	0.0
		計程車停靠 (%)	0.0	0.0	0.0	0.0	0.0	0.0
		路邊停靠 (%)	0.0	0.0	0.0	0.0	0.0	0.0
		行人穿越 (%)	0.0	0.0	0.0	0.0	0.0	0.0
		其 他 (%)	0.0	0.0	0.0	0.0	0.0	0.0
		小 計 (%)	26.1	0.0	0.0	0.0	0.0	0.0
	交叉口延滯	紅 燈 (%)	73.9	100.0	100.0	100.0	100.0	100.0
		左轉同向 (%)	0.0	0.0	0.0	0.0	0.0	0.0
		右 轉 (%)	0.0	0.0	0.0	0.0	0.0	0.0
		左轉對向 (%)	0.0	0.0	0.0	0.0	0.0	0.0
		橫越車輛 (%)	0.0	0.0	0.0	0.0	0.0	0.0
		行 人 (%)	0.0	0.0	0.0	0.0	0.0	0.0
		其 他 (%)	0.0	0.0	0.0	0.0	0.0	0.0
		小 計 (%)	73.9	100.0	100.0	100.0	100.0	100.0
	合計 (秒)		153.0	153.0	41.0	63.0	154.0	156.0

主次要幹道各路段平均旅行速率統計表

編號：T12

路線名稱：頭份交流道連絡道（台一線）

起迄點位置：埔頂國小 ～ 頭份工業區

去向全長 4.700公里

回向全長 4.700公里

位 置 (介 於)	路 段 長 度 (公尺)	平 均 旅 行 速 率 (公里 / 小時)					
		上午尖峰		非尖峰		下午尖峰	
		去	回	去	回	去	回
埔頂國小 ～ 頭份工業區	4700	31.8	30.5	37.0	36.2	31.8	28.3
平均總旅行速率 公里/小時		31.8	30.5	37.0	36.2	31.8	28.3

主次要幹道各路段平均行駛速率統計表

編號：T12

路線名稱：頭份交流道連絡道（台一線）

起迄點位置：埔頂國小 ～ 頭份工業區

去向全長 4.700公里

回向全長 4.700公里

位 置 (介 於)	路 段 長 度 (公尺)	平 均 行 駛 速 率 (公里 / 小時)					
		上午尖峰		非尖峰		下午尖峰	
		去	回	去	回	去	回
埔頂國小 ～ 頭份工業區	4700	38.5	39.1	41.9	38.9	42.9	35.9
平均總行駛速率 公里/小時		38.5	39.1	41.9	38.9	42.9	35.9

主次要幹道旅行時間及延滯因素統計表

編號：T12
路線名稱：頭份交流道連絡道（台一線）
起迄點位置：埔頂國小 ~ 頭份工業區

去向全長 4.700公里
回向全長 4.700公里

調查時間			上午尖峰0		非尖峰		下午尖峰	
方向 (往)			去	回	去	回	去	回
平均總旅行速率 (公里 / 小時)			31.8	30.5	37.0	36.2	31.8	28.3
平均總行駛速率 (公里 / 小時)			38.5	39.1	41.9	38.9	42.9	35.9
總旅行時間	行駛時間	(秒)	440.0	433.0	404.0	435.0	394.0	471.0
		(%)	82.7	78.0	88.4	92.9	74.1	78.8
	路段延滯	(秒)	0.0	0.0	0.0	0.0	0.0	0.0
		(%)	0.0	0.0	0.0	0.0	0.0	0.0
	交叉口延滯	(秒)	92.0	122.0	53.0	33.0	138.0	127.0
		(%)	17.3	22.0	11.6	7.1	25.9	21.2
	合計 (秒)		532.0	555.0	457.0	468.0	532.0	598.0
總延滯時間	路段延滯	阻 塞 (%)	0.0	0.0	0.0	0.0	0.0	0.0
		公車停靠 (%)	0.0	0.0	0.0	0.0	0.0	0.0
		計程車停靠 (%)	0.0	0.0	0.0	0.0	0.0	0.0
		路邊停靠 (%)	0.0	0.0	0.0	0.0	0.0	0.0
		行人穿越 (%)	0.0	0.0	0.0	0.0	0.0	0.0
		其 他 (%)	0.0	0.0	0.0	0.0	0.0	0.0
		小 計 (%)	0.0	0.0	0.0	0.0	0.0	0.0
	交叉口延滯	紅 燈 (%)	100.0	100.0	100.0	100.0	100.0	100.0
		左轉同向 (%)	0.0	0.0	0.0	0.0	0.0	0.0
		右 轉 (%)	0.0	0.0	0.0	0.0	0.0	0.0
		左轉對向 (%)	0.0	0.0	0.0	0.0	0.0	0.0
		橫越車輛 (%)	0.0	0.0	0.0	0.0	0.0	0.0
		行 人 (%)	0.0	0.0	0.0	0.0	0.0	0.0
		其 他 (%)	0.0	0.0	0.0	0.0	0.0	0.0
		小 計 (%)	100.0	100.0	100.0	100.0	100.0	100.0
	合計 (秒)		92.0	122.0	53.0	33.0	138.0	127.0

主次要幹道各路段平均旅行速率統計表

編號：T13

路線名稱：中和交流道連絡道（中正路）

起迄點位置：交流道～以西二公里

去向全長 4.000公里

回向全長 4.000公里

位 置 (介 於)	路 段 長 度 (公尺)	平 均 旅 行 速 率 (公里 / 小時)					
		上午尖峰		非尖峰		下午尖峰	
		去	回	去	回	去	回
交流道～以西二公里	2000	16.7	17.2	24.3	27.6	17.4	16.9
平均總旅行速率 公里/小時		16.7	17.2	24.3	27.6	17.4	16.9

主次要幹道各路段平均行駛速率統計表

編號：T13

路線名稱：中和交流道連絡道（中正路）

起迄點位置：交流道～以西二公里

去向全長 4.000公里

回向全長 4.000公里

位 置 (介 於)	路 段 長 度 (公尺)	平 均 行 駛 速 率 (公里 / 小時)					
		上午尖峰		非尖峰		下午尖峰	
		去	回	去	回	去	回
交流道～以西二公里	2000	23.7	22.2	31.7	35.5	22.2	23.3
平均總行駛速率 公里/小時		23.7	22.2	31.7	35.5	22.2	23.3

主次要幹道旅行時間及延滯因素統計表

編號：T13
路線名稱：中和交流道連絡道（中正路）
起迄點位置：交流道～以西二公里

去向全長 4.000公里
回向全長 4.000公里

調查時間			上午尖峰		非尖峰		下午尖峰	
方向 (往)			去	回	去	回	去	回
平均總旅行速率 (公里 / 小時)			16.7	17.2	24.3	27.6	17.4	16.9
平均總行駛速率 (公里 / 小時)			23.7	22.2	31.7	35.5	22.2	23.3
總旅行時間	行駛時間	(秒)	304.0	325.0	227.0	203.0	325.0	309.0
		(%)	70.4	77.6	76.7	77.8	78.5	72.7
	路段延滯	(秒)	0.0	0.0	0.0	0.0	0.0	0.0
		(%)	0.0	0.0	0.0	0.0	0.0	0.0
	交叉口延滯	(秒)	128.0	94.0	69.0	58.0	89.0	116.0
		(%)	29.6	22.4	23.3	22.2	21.5	27.3
	合計 (秒)		432.0	419.0	296.0	261.0	414.0	425.0
總延滯時間	路段延滯	阻塞 (%)	0.0	0.0	0.0	0.0	0.0	0.0
		公車停靠 (%)	0.0	0.0	0.0	0.0	0.0	0.0
		計程車停靠 (%)	0.0	0.0	0.0	0.0	0.0	0.0
		路邊停靠 (%)	0.0	0.0	0.0	0.0	0.0	0.0
		行人穿越 (%)	0.0	0.0	0.0	0.0	0.0	0.0
		其他 (%)	0.0	0.0	0.0	0.0	0.0	0.0
		小計 (%)	0.0	0.0	0.0	0.0	0.0	0.0
	交叉口延滯	紅燈 (%)	100.0	100.0	100.0	100.0	100.0	100.0
		左轉同向 (%)	0.0	0.0	0.0	0.0	0.0	0.0
		右轉 (%)	0.0	0.0	0.0	0.0	0.0	0.0
		左轉對向 (%)	0.0	0.0	0.0	0.0	0.0	0.0
		橫越車輛 (%)	0.0	0.0	0.0	0.0	0.0	0.0
		行人 (%)	0.0	0.0	0.0	0.0	0.0	0.0
		其他 (%)	0.0	0.0	0.0	0.0	0.0	0.0
		小計 (%)	100.0	100.0	100.0	100.0	100.0	100.0
	合計 (秒)		128.0	94.0	69.0	58.0	89.0	116.0

主次要幹道各路段平均旅行速率統計表

編號：T13

路線名稱：中和交流道連絡道（連城路）

起迄點位置：以東二公里 ～ 以西二公里

去向全長 4.000公里

回向全長 4.000公里

位 置 (介 於)	路 段 長 度 (公尺)	平 均 旅 行 速 率 (公里 / 小時)					
		上午尖峰		非尖峰		下午尖峰	
		去	回	去	回	去	回
以東二公里 ～ 以西二公里	4000	20.5	24.5	33.1	34.5	24.5	22.2
平均總旅行速率 公里/小時		20.5	24.5	33.1	34.5	24.5	22.2

主次要幹道各路段平均行駛速率統計表

編號：T13

路線名稱：中和交流道連絡道（連城路）

起迄點位置：以東二公里 ～ 以西二公里

去向全長 4.000公里

回向全長 4.000公里

位 置 (介 於)	路 段 長 度 (公尺)	平 均 行 駛 速 率 (公里 / 小時)					
		上午尖峰		非尖峰		下午尖峰	
		去	回	去	回	去	回
以東二公里 ～ 以西二公里	4000	31.5	31.9	42.4	43.9	33.4	31.5
平均總行駛速率 公里/小時		31.5	31.9	42.4	43.9	33.4	31.5

主次要幹道旅行時間及延滯因素統計表

編號：T13
路線名稱：中和交流道連絡道（連城路）
起迄點位置：以東二公里～以西二公里

去向全長 4.000公里
回向全長 4.000公里

調查時間			上午尖峰		非尖峰		下午尖峰	
方向 (往)			去	回	去	回	去	回
平均總旅行速率 (公里 / 小時)			20.5	24.5	33.1	34.5	24.5	22.2
平均總行駛速率 (公里 / 小時)			31.5	31.9	42.4	43.9	33.4	31.5
總旅行時間	行駛時間	(秒)	457.0	451.0	340.0	328.0	431.0	457.0
		(%)	65.2	76.8	78.2	78.7	73.4	70.4
	路段延滯	(秒)	0.0	0.0	0.0	0.0	0.0	0.0
		(%)	0.0	0.0	0.0	0.0	0.0	0.0
	交叉口延滯	(秒)	244.0	136.0	95.0	89.0	156.0	192.0
		(%)	34.8	23.2	21.8	21.3	26.6	29.6
	合計 (秒)		701.0	587.0	435.0	417.0	587.0	649.0
總延滯時間	路段延滯	阻 塞 (%)	0.0	0.0	0.0	0.0	0.0	0.0
		公車停靠 (%)	0.0	0.0	0.0	0.0	0.0	0.0
		計程車停靠 (%)	0.0	0.0	0.0	0.0	0.0	0.0
		路邊停靠 (%)	0.0	0.0	0.0	0.0	0.0	0.0
		行人穿越 (%)	0.0	0.0	0.0	0.0	0.0	0.0
		其 他 (%)	0.0	0.0	0.0	0.0	0.0	0.0
		小 計 (%)	0.0	0.0	0.0	0.0	0.0	0.0
	交叉口延滯	紅 燈 (%)	100.0	100.0	100.0	100.0	100.0	100.0
		左轉同向 (%)	0.0	0.0	0.0	0.0	0.0	0.0
		右 轉 (%)	0.0	0.0	0.0	0.0	0.0	0.0
		左轉對向 (%)	0.0	0.0	0.0	0.0	0.0	0.0
		橫越車輛 (%)	0.0	0.0	0.0	0.0	0.0	0.0
		行 人 (%)	0.0	0.0	0.0	0.0	0.0	0.0
		其 他 (%)	0.0	0.0	0.0	0.0	0.0	0.0
		小 計 (%)	100.0	100.0	100.0	100.0	100.0	100.0
	合計 (秒)		244.0	136.0	95.0	89.0	156.0	192.0

主次要幹道各路段平均旅行速率統計表

編號：T14

路線名稱：土城交流道連絡道（台三線）

起迄點位置：以東二公里 ～ 以西二公里

去向全長 4.000公里

回向全長 4.000公里

位 置 (介 於)	路 段 長 度 (公尺)	平 均 旅 行 速 率 (公里 / 小時)					
		上午尖峰		非尖峰		下午尖峰	
		去	回	去	回	去	回
以東二公里 ～ 以西二公里	4000	30.4	31.2	38.8	36.3	29.8	28.9
平均總旅行速率 公里/小時		30.4	31.2	38.8	36.3	29.8	28.9

主次要幹道各路段平均行駛速率統計表

編號：T14

路線名稱：土城交流道連絡道（台三線）

起迄點位置：以東二公里 ～ 以西二公里

去向全長 4.000公里

回向全長 4.000公里

位 置 (介 於)	路 段 長 度 (公尺)	平 均 行 駛 速 率 (公里 / 小時)					
		上午尖峰		非尖峰		下午尖峰	
		去	回	去	回	去	回
以東二公里 ～ 以西二公里	4000	32.0	35.5	41.0	39.9	31.7	33.1
平均總行駛速率 公里/小時		32.0	35.5	41.0	39.9	31.7	33.1

主次要幹道旅行時間及延滯因素統計表

編號：T14
路線名稱：主城交流道連絡道（台三線）
起迄點位置：以東二公里～以西二公里

去向全長 4.000公里
回向全長 4.000公里

調查時間			上午尖峰		非尖峰		下午尖峰	
方向 (往)			去	回	去	回	去	回
平均總旅行速率 (公里 / 小時)			30.4	31.2	38.8	38.3	29.8	28.9
平均總行駛速率 (公里 / 小時)			32.0	35.5	41.0	39.9	31.7	33.1
總旅行時間	行駛時間	(秒)	450.0	406.0	351.0	361.0	454.0	435.0
		(%)	94.9	87.9	94.6	90.9	94.0	87.3
	路段延滯	(秒)	0.0	0.0	0.0	0.0	0.0	0.0
		(%)	0.0	0.0	0.0	0.0	0.0	0.0
	交叉口延滯	(秒)	24.0	56.0	20.0	36.0	29.0	63.0
		(%)	5.1	12.1	5.4	9.1	6.0	12.7
	合計 (秒)		474.0	462.0	371.0	397.0	483.0	498.0
總延滯時間	路段延滯	阻塞 (%)	0.0	0.0	0.0	0.0	0.0	0.0
		公車停靠 (%)	0.0	0.0	0.0	0.0	0.0	0.0
		計程車停靠 (%)	0.0	0.0	0.0	0.0	0.0	0.0
		路邊停靠 (%)	0.0	0.0	0.0	0.0	0.0	0.0
		行人穿越 (%)	0.0	0.0	0.0	0.0	0.0	0.0
		其他 (%)	0.0	0.0	0.0	0.0	0.0	0.0
		小計 (%)	0.0	0.0	0.0	0.0	0.0	0.0
	交叉口延滯	紅燈 (%)	100.0	100.0	100.0	100.0	100.0	100.0
		左轉同向 (%)	0.0	0.0	0.0	0.0	0.0	0.0
		右轉 (%)	0.0	0.0	0.0	0.0	0.0	0.0
		左轉對向 (%)	0.0	0.0	0.0	0.0	0.0	0.0
		橫越車輛 (%)	0.0	0.0	0.0	0.0	0.0	0.0
		行人 (%)	0.0	0.0	0.0	0.0	0.0	0.0
		其他 (%)	0.0	0.0	0.0	0.0	0.0	0.0
		小計 (%)	100.0	100.0	100.0	100.0	100.0	100.0
	合計 (秒)		24.0	56.0	20.0	36.0	29.0	63.0

主次要幹道各路段平均旅行速率統計表

編號：T15

路線名稱：三鶯交流道連絡道（復興路）

起迄點位置：以北二公里 ～ 以南二公里

去向全長 4.000公里

回向全長 4.000公里

位 置 (介 於)	路 段 長 度 (公尺)	平 均 旅 行 速 率 (公里 / 小時)					
		上午尖峰		非尖峰		下午尖峰	
		去	回	去	回	去	回
以北二公里 ～ 以南二公里	4000	36.2	27.3	42.4	41.7	28.3	27.9
平均總旅行速率 公里/小時		36.2	27.3	42.4	41.7	28.3	27.9

主次要幹道各路段平均行駛速率統計表

編號：T15

路線名稱：三鶯交流道連絡道（復興路）

起迄點位置：以北二公里 ～ 以南二公里

去向全長 4.000公里

回向全長 4.000公里

位 置 (介 於)	路 段 長 度 (公尺)	平 均 行 駛 速 率 (公里 / 小時)					
		上午尖峰		非尖峰		下午尖峰	
		去	回	去	回	去	回
以北二公里 ～ 以南二公里	4000	39.7	29.6	45.0	43.4	31.1	30.4
平均總行駛速率 公里/小時		39.7	29.6	45.0	43.4	31.1	30.4

主次要幹道旅行時間及延滯因素統計表

編號：T15
路線名稱：三鶯交流道連絡道（復興路）
起迄點位置：以北二公里～以南二公里

去向全長 4.000公里
回向全長 4.000公里

調查時間			上午尖峰		非尖峰		下午尖峰	
方向 (往)			去	回	去	回	去	回
平均總旅行速率 (公里 / 小時)			36.2	27.3	42.4	41.7	28.3	27.9
平均總行駛速率 (公里 / 小時)			39.7	29.6	45.0	43.4	31.1	30.4
總旅行時間	行駛時間	(秒)	363.0	486.0	320.0	332.0	463.0	473.0
		(%)	91.2	92.2	94.1	96.2	91.0	91.7
	路段延滯	(秒)	0.0	0.0	0.0	0.0	0.0	0.0
		(%)	0.0	0.0	0.0	0.0	0.0	0.0
	交叉口延滯	(秒)	35.0	41.0	20.0	13.0	46.0	43.0
		(%)	8.8	7.8	5.9	3.8	9.0	8.3
	合計 (秒)		398.0	527.0	340.0	345.0	509.0	516.0
總延滯時間	路段延滯	阻塞 (%)	0.0	0.0	0.0	0.0	0.0	0.0
		公車停靠 (%)	0.0	0.0	0.0	0.0	0.0	0.0
		計程車停靠 (%)	0.0	0.0	0.0	0.0	0.0	0.0
		路邊停靠 (%)	0.0	0.0	0.0	0.0	0.0	0.0
		行人穿越 (%)	0.0	0.0	0.0	0.0	0.0	0.0
		其他 (%)	0.0	0.0	0.0	0.0	0.0	0.0
		小計 (%)	0.0	0.0	0.0	0.0	0.0	0.0
	交叉口延滯	紅燈 (%)	100.0	100.0	100.0	100.0	100.0	100.0
		左轉同向 (%)	0.0	0.0	0.0	0.0	0.0	0.0
		右轉 (%)	0.0	0.0	0.0	0.0	0.0	0.0
		左轉對向 (%)	0.0	0.0	0.0	0.0	0.0	0.0
		橫越車輛 (%)	0.0	0.0	0.0	0.0	0.0	0.0
		行人 (%)	0.0	0.0	0.0	0.0	0.0	0.0
		其他 (%)	0.0	0.0	0.0	0.0	0.0	0.0
		小計 (%)	100.0	100.0	100.0	100.0	100.0	100.0
	合計 (秒)		35.0	41.0	20.0	13.0	46.0	43.0

主次要幹道各路段平均旅行速率統計表

編號：T16

路線名稱：大溪交流道連絡道（台三線）

起迄點位置：以北二公里 ～ 以南二公里

去向全長 4.000公里

回向全長 4.000公里

位 置 (介 於)	路 段 長 度 (公尺)	平 均 旅 行 速 率 (公里 / 小時)					
		上午尖峰		非尖峰		下午尖峰	
		去	回	去	回	去	回
以北二公里 ～ 以南二公里	4000	46.2	40.6	55.2	51.6	40.3	44.2
平均總旅行速率 公里/小時		46.2	40.6	55.2	51.6	40.3	44.2

主次要幹道各路段平均行駛速率統計表

編號：T16

路線名稱：大溪交流道連絡道（台三線）

起迄點位置：以北二公里 ～ 以南二公里

去向全長 4.000公里

回向全長 4.000公里

位 置 (介 於)	路 段 長 度 (公尺)	平 均 行 駛 速 率 (公里 / 小時)					
		上午尖峰		非尖峰		下午尖峰	
		去	回	去	回	去	回
以北二公里 ～ 以南二公里	4000	46.2	47.1	55.2	51.6	47.4	47.2
平均總行駛速率 公里/小時		46.2	47.1	55.2	51.6	47.4	47.2

主次要幹道旅行時間及延滯因素統計表

編號：T16
路線名稱：大溪交流道連絡道（台三線）
起迄點位置：以北二公里～以南二公里

去向全長 4.000公里
回向全長 4.000公里

調查時間			上午尖峰		非尖峰		下午尖峰	
方向 (往)			去	回	去	回	去	回
平均總旅行速率 (公里 / 小時)			46.2	40.6	55.2	51.6	40.3	44.2
平均總行駛速率 (公里 / 小時)			46.2	47.1	55.2	51.6	47.4	47.2
總旅行時間	行駛時間	(秒)	312.0	306.0	261.0	279.0	304.0	305.0
		(%)	100.0	86.2	100.0	100.0	85.2	93.6
	路段延滯	(秒)	0.0	0.0	0.0	0.0	0.0	0.0
		(%)	0.0	0.0	0.0	0.0	0.0	0.0
	交叉口延滯	(秒)	0.0	49.0	0.0	0.0	53.0	21.0
		(%)	0.0	13.8	0.0	0.0	14.8	6.4
	合計 (秒)		312.0	355.0	261.0	279.0	357.0	326.0
總延滯時間	路段延滯	阻塞 (%)	0.0	0.0	0.0	0.0	0.0	0.0
		公車停靠 (%)	0.0	0.0	0.0	0.0	0.0	0.0
		計程車停靠 (%)	0.0	0.0	0.0	0.0	0.0	0.0
		路邊停靠 (%)	0.0	0.0	0.0	0.0	0.0	0.0
		行人穿越 (%)	0.0	0.0	0.0	0.0	0.0	0.0
		其他 (%)	0.0	0.0	0.0	0.0	0.0	0.0
		小計 (%)	0.0	0.0	0.0	0.0	0.0	0.0
	交叉口延滯	紅燈 (%)	0.0	100.0	0.0	0.0	100.0	100.0
		左轉同向 (%)	0.0	0.0	0.0	0.0	0.0	0.0
		右轉 (%)	0.0	0.0	0.0	0.0	0.0	0.0
		左轉對向 (%)	0.0	0.0	0.0	0.0	0.0	-0.0
		橫越車輛 (%)	0.0	0.0	0.0	0.0	0.0	0.0
		行人 (%)	0.0	0.0	0.0	0.0	0.0	0.0
		其他 (%)	0.0	0.0	0.0	0.0	0.0	0.0
		小計 (%)	0.0	100.0	0.0	0.0	100.0	100.0
	合計 (秒)		0.0	49.0	0.0	0.0	53.0	21.0

主次要幹道各路段平均旅行速率統計表

編號：T16

路線名稱：大溪交流道連絡道（縣112）

起迄點位置：以北二公里 ～ 以南二公里

去向全長 4.000公里

回向全長 4.000公里

位 置 (介 於)	路 段 長 度 (公尺)	平 均 旅 行 速 率 (公里 / 小時)					
		上午尖峰		非尖峰		下午尖峰	
		去	回	去	回	去	回
以東二公里 ～ 以西二公里	4000	33.9	30.8	47.8	50.2	32.7	30.5
平均總旅行速率 公里/小時		33.9	30.8	47.8	50.2	32.7	30.5

主次要幹道各路段平均行駛速率統計表

編號：T16

路線名稱：大溪交流道連絡道（縣112）

起迄點位置：以北二公里 ～ 以南二公里

去向全長 4.000公里

回向全長 4.000公里

位 置 (介 於)	路 段 長 度 (公尺)	平 均 行 駛 速 率 (公里 / 小時)					
		上午尖峰		非尖峰		下午尖峰	
		去	回	去	回	去	回
以東二公里 ～ 以西二公里	4000	38.9	34.5	47.8	50.2	37.5	37.4
平均總行駛速率 公里/小時		38.9	34.5	47.8	50.2	37.5	37.4

主次要幹道旅行時間及延滯因素統計表

編號：T16
路線名稱：大溪交流道連絡道（縣112）
起迄點位置：以北二公里～以南二公里

去向全長 4.000公里
回向全長 4.000公里

調查時間			上午尖峰		非尖峰		下午尖峰	
方向 (往)			去	回	去	回	去	回
平均總旅行速率 (公里 / 小時)			33.9	30.8	47.8	50.2	32.7	30.5
平均總行駛速率 (公里 / 小時)			38.9	34.5	47.8	50.2	37.5	37.4
總旅行時間	行駛時間	(秒)	370.0	417.0	301.0	287.0	384.0	385.0
		(%)	87.1	89.3	100.0	100.0	87.1	81.6
	路段延滯	(秒)	30.0	0.0	0.0	0.0	0.0	0.0
		(%)	7.1	0.0	0.0	0.0	0.0	0.0
	交叉口延滯	(秒)	25.0	50.0	0.0	0.0	57.0	87.0
		(%)	5.9	10.7	0.0	0.0	12.9	18.4
	合計 (秒)		425.0	467.0	301.0	287.0	441.0	472.0
總延滯時間	路段延滯	阻塞 (%)	54.5	0.0	0.0	0.0	0.0	0.0
		公車停靠 (%)	0.0	0.0	0.0	0.0	0.0	0.0
		計程車停靠 (%)	0.0	0.0	0.0	0.0	0.0	0.0
		路邊停靠 (%)	0.0	0.0	0.0	0.0	0.0	0.0
		行人穿越 (%)	0.0	0.0	0.0	0.0	0.0	0.0
		其他 (%)	0.0	0.0	0.0	0.0	0.0	0.0
		小計 (%)	54.5	0.0	0.0	0.0	0.0	0.0
	交叉口延滯	紅燈 (%)	45.5	100.0	0.0	0.0	100.0	100.0
		左轉同向 (%)	0.0	0.0	0.0	0.0	0.0	0.0
		右轉 (%)	0.0	0.0	0.0	0.0	0.0	0.0
		左轉對向 (%)	0.0	0.0	0.0	0.0	0.0	0.0
		橫越車輛 (%)	0.0	0.0	0.0	0.0	0.0	0.0
		行人 (%)	0.0	0.0	0.0	0.0	0.0	0.0
		其他 (%)	0.0	0.0	0.0	0.0	0.0	0.0
		小計 (%)	45.5	100.0	0.0	0.0	100.0	100.0
	合計 (秒)		55.0	50.0	0.0	0.0	57.0	87.0

主次要幹道各路段平均旅行速率統計表

編號：T17

路線名稱：龍潭交流道連絡道（台三線）

起迄點位置：以東二公里 ～ 以西二公里

去向全長 4.000公里

回向全長 4.000公里

位 置 (介 於)	路 段 長 度 (公尺)	平 均 旅 行 速 率 (公里 / 小時)					
		上午尖峰		非尖峰		下午尖峰	
		去	回	去	回	去	回
以東二公里 ～ 以西二公里	4000	38.3	39.6	51.2	49.0	36.7	38.0
平均總旅行速率 公里/小時		38.3	39.6	51.2	49.0	36.7	38.0

主次要幹道各路段平均行駛速率統計表

編號：T17

路線名稱：龍潭交流道連絡道（台三線）

起迄點位置：以東二公里 ～ 以西二公里

去向全長 4.000公里

回向全長 4.000公里

位 置 (介 於)	路 段 長 度 (公尺)	平 均 行 駛 速 率 (公里 / 小時)					
		上午尖峰		非尖峰		下午尖峰	
		去	回	去	回	去	回
以東二公里 ～ 以西二公里	4000	45.7	46.9	53.5	49.0	42.0	42.2
平均總行駛速率 公里/小時		45.7	46.9	53.5	49.0	42.0	42.2

主次要幹道旅行時間及延滯因素統計表

編號：T17
路線名稱：龍潭交流道連絡道（台三線）
起迄點位置：以東二公里～以西二公里

去向全長 4.000公里
回向全長 4.000公里

調查時間			上午尖峰		非尖峰		下午尖峰	
方向 (往)			去	回	去	回	去	回
平均總旅行速率 (公里 / 小時)			38.3	39.6	51.2	49.0	36.7	38.0
平均總行駛速率 (公里 / 小時)			45.7	46.9	53.5	49.0	42.0	42.2
總旅行時間	行駛時間	(秒)	315.0	307.0	269.0	294.0	343.0	341.0
		(%)	83.8	84.3	95.7	100.0	87.5	90.0
	路段延滯	(秒)	0.0	0.0	0.0	0.0	0.0	0.0
		(%)	0.0	0.0	0.0	0.0	0.0	0.0
	交叉口延滯	(秒)	61.0	57.0	12.0	0.0	49.0	38.0
		(%)	16.2	15.7	4.3	0.0	12.5	10.0
	合計 (秒)		376.0	364.0	281.0	294.0	392.0	379.0
總延滯時間	路段延滯	阻塞 (%)	0.0	0.0	0.0	0.0	0.0	0.0
		公車停靠 (%)	0.0	0.0	0.0	0.0	0.0	0.0
		計程車停靠 (%)	0.0	0.0	0.0	0.0	0.0	0.0
		路邊停靠 (%)	0.0	0.0	0.0	0.0	0.0	0.0
		行人穿越 (%)	0.0	0.0	0.0	0.0	0.0	0.0
		其他 (%)	0.0	0.0	0.0	0.0	0.0	0.0
		小計 (%)	0.0	0.0	0.0	0.0	0.0	0.0
	交叉口延滯	紅燈 (%)	100.0	100.0	100.0	0.0	100.0	100.0
		左轉同向 (%)	0.0	0.0	0.0	0.0	0.0	0.0
		右轉 (%)	0.0	0.0	0.0	0.0	0.0	0.0
		左轉對向 (%)	0.0	0.0	0.0	0.0	0.0	0.0
		橫越車輛 (%)	0.0	0.0	0.0	0.0	0.0	0.0
		行人 (%)	0.0	0.0	0.0	0.0	0.0	0.0
		其他 (%)	0.0	0.0	0.0	0.0	0.0	0.0
		小計 (%)	100.0	100.0	100.0	0.0	100.0	100.0
	合計 (秒)		61.0	57.0	12.0	0.0	49.0	38.0

主次要幹道各路段平均旅行速率統計表

編號：T17

路線名稱：龍潭交流道連絡道（中正路）

起迄點位置：以北二公里～以南二公里

去向全長 4.000公里

回向全長 4.000公里

位 置 (介 於)	路 段 長 度 (公尺)	平 均 旅 行 速 率 (公里 / 小時)					
		上午尖峰		非尖峰		下午尖峰	
		去	回	去	回	去	回
以北二公里～以南二公里	4000	32.8	33.9	45.7	41.6	30.8	30.1
平均總旅行速率 公里/小時		32.8	33.9	45.7	41.6	30.8	30.1

主次要幹道各路段平均行駛速率統計表

編號：T17

路線名稱：龍潭交流道連絡道（中正路）

起迄點位置：以北二公里～以南二公里

去向全長 4.000公里

回向全長 4.000公里

位 置 (介 於)	路 段 長 度 (公尺)	平 均 行 駛 速 率 (公里 / 小時)					
		上午尖峰		非尖峰		下午尖峰	
		去	回	去	回	去	回
以北二公里～以南二公里	4000	41.1	41.3	50.3	46.8	35.9	36.6
平均總行駛速率 公里/小時		41.1	41.3	50.3	46.8	35.9	36.6

主次要幹道旅行時間及延滯因素統計表

編號：T17
路線名稱：龍潭交流道連絡道（中正路）
起迄點位置：以北二公里～以南二公里

去向全長 4.000公里
回向全長 4.000公里

調查時間			上午尖峰		非尖峰		下午尖峰	
方向 (往)			去	回	去	回	去	回
平均總旅行速率 (公里 / 小時)			32.8	33.9	45.7	41.6	30.8	30.1
平均總行駛速率 (公里 / 小時)			41.1	41.3	50.3	46.8	35.9	36.6
總旅行時間	行駛時間	(秒)	350.0	349.0	286.0	308.0	401.0	393.0
		(%)	79.7	82.1	90.8	89.0	85.7	82.0
	路段延滯	(秒)	0.0	0.0	0.0	0.0	0.0	0.0
		(%)	0.0	0.0	0.0	0.0	0.0	0.0
	交叉口延滯	(秒)	89.0	76.0	29.0	38.0	67.0	86.0
		(%)	20.3	17.9	9.2	11.0	14.3	18.0
	合計 (秒)		439.0	425.0	315.0	346.0	468.0	479.0
總延滯時間	路段延滯	阻塞 (%)	0.0	0.0	0.0	0.0	0.0	0.0
		公車停靠 (%)	0.0	0.0	0.0	0.0	0.0	0.0
		計程車停靠 (%)	0.0	0.0	0.0	0.0	0.0	0.0
		路邊停靠 (%)	0.0	0.0	0.0	0.0	0.0	0.0
		行人穿越 (%)	0.0	0.0	0.0	0.0	0.0	0.0
		其他 (%)	0.0	0.0	0.0	0.0	0.0	0.0
		小計 (%)	0.0	0.0	0.0	0.0	0.0	0.0
	交叉口延滯	紅燈 (%)	100.0	100.0	100.0	100.0	100.0	100.0
		左轉同向 (%)	0.0	0.0	0.0	0.0	0.0	0.0
		右轉 (%)	0.0	0.0	0.0	0.0	0.0	0.0
		左轉對向 (%)	0.0	0.0	0.0	0.0	0.0	0.0
		橫越車輛 (%)	0.0	0.0	0.0	0.0	0.0	0.0
		行人 (%)	0.0	0.0	0.0	0.0	0.0	0.0
		其他 (%)	0.0	0.0	0.0	0.0	0.0	0.0
		小計 (%)	100.0	100.0	100.0	100.0	100.0	100.0
	合計 (秒)		89.0	76.0	29.0	38.0	67.0	86.0

主次要幹道各路段平均旅行速率統計表

編號：T18

路線名稱：關西交流道連絡道（正義路）

起迄點位置：以東二公里 ～ 以西二公里

去向全長 4.000公里

回向全長 4.000公里

位 置 (介 於)	路 段 長 度 (公尺)	平 均 旅 行 速 率 (公里 / 小時)					
		上午尖峰		非尖峰		下午尖峰	
		去	回	去	回	去	回
以東二公里 ～ 以西二公里	4000	34.7	32.7	51.2	49.0	33.6	30.8
平均總旅行速率 公里/小時		34.7	32.7	51.2	49.0	33.6	30.8

主次要幹道各路段平均行駛速率統計表

編號：T18

路線名稱：關西交流道連絡道（正義路）

起迄點位置：以東二公里 ～ 以西二公里

去向全長 4.000公里

回向全長 4.000公里

位 置 (介 於)	路 段 長 度 (公尺)	平 均 行 駛 速 率 (公里 / 小時)					
		上午尖峰		非尖峰		下午尖峰	
		去	回	去	回	去	回
以東二公里 ～ 以西二公里	4000	36.8	38.4	51.2	49.0	38.5	34.9
平均總行駛速率 公里/小時		36.8	38.4	51.2	49.0	38.5	34.9

主次要幹道旅行時間及延滯因素統計表

編號: T18
路線名稱: 關西交流道連絡道 (正義路)
起迄點位置: 以東二公里 ~ 以西二公里

去向全長 4.000公里
回向全長 4.000公里

調查時間			上午尖峰		非尖峰		下午尖峰	
方向 (往)			去	回	去	回	去	回
平均總旅行速率 (公里 / 小時)			34.7	32.7	51.2	49.0	33.6	30.8
平均總行駛速率 (公里 / 小時)			36.8	38.4	51.2	49.0	38.5	34.9
總旅行時間	行駛時間	(秒)	391.0	375.0	281.0	294.0	374.0	413.0
		(%)	94.2	85.0	100.0	100.0	87.4	88.4
	路段延滯	(秒)	0.0	10.0	0.0	0.0	0.0	17.0
		(%)	0.0	2.3	0.0	0.0	0.0	3.6
	交叉口延滯	(秒)	24.0	56.0	0.0	0.0	54.0	37.0
		(%)	5.8	12.7	0.0	0.0	12.6	7.9
	合計 (秒)		415.0	441.0	281.0	294.0	428.0	467.0
總延滯時間	路段延滯	阻 塞 (%)	0.0	15.2	0.0	0.0	0.0	31.5
		公車停靠 (%)	0.0	0.0	0.0	0.0	0.0	0.0
		計程車停靠 (%)	0.0	0.0	0.0	0.0	0.0	0.0
		路邊停靠 (%)	0.0	0.0	0.0	0.0	0.0	0.0
		行人穿越 (%)	0.0	0.0	0.0	0.0	0.0	0.0
		其 他 (%)	0.0	0.0	0.0	0.0	0.0	0.0
		小 計 (%)	0.0	15.2	0.0	0.0	0.0	31.5
	交叉口延滯	紅 燈 (%)	100.0	84.8	0.0	0.0	100.0	68.5
		左轉同向 (%)	0.0	0.0	0.0	0.0	0.0	0.0
		右 轉 (%)	0.0	0.0	0.0	0.0	0.0	0.0
		左轉對向 (%)	0.0	0.0	0.0	0.0	0.0	0.0
		橫越車輛 (%)	0.0	0.0	0.0	0.0	0.0	0.0
		行 人 (%)	0.0	0.0	0.0	0.0	0.0	0.0
		其 他 (%)	0.0	0.0	0.0	0.0	0.0	0.0
		小 計 (%)	100.0	84.8	0.0	0.0	100.0	68.5
	合計 (秒)		24.0	66.0	0.0	0.0	54.0	54.0

主次要幹道各路段平均旅行速率統計表

編號：T19

路線名稱：竹林交流道連絡道（縣120）

起迄點位置：以東二公里 ～ 以西二公里

去向全長 4.000公里

回向全長 4.000公里

位 置 (介 於)	路 段 長 度 (公尺)	平 均 旅 行 速 率 (公里 / 小時)					
		上午尖峰		非尖峰		下午尖峰	
		去	回	去	回	去	回
以東二公里 ～ 以西二公里	4000	38.7	40.1	59.8	57.1	39.1	37.4
平均總旅行速率 公里/小時		38.7	40.1	59.8	57.1	39.1	37.4

主次要幹道各路段平均行駛速率統計表

編號：T19

路線名稱：竹林交流道連絡道（縣120）

起迄點位置：以東二公里 ～ 以西二公里

去向全長 4.000公里

回向全長 4.000公里

位 置 (介 於)	路 段 長 度 (公尺)	平 均 行 駛 速 率 (公里 / 小時)					
		上午尖峰		非尖峰		下午尖峰	
		去	回	去	回	去	回
以東二公里 ～ 以西二公里	4000	43.0	45.7	59.8	57.1	44.3	43.4
平均總行駛速率 公里/小時		43.0	45.7	59.8	57.1	44.3	43.4

主次要幹道旅行時間及延滯因素統計表

編號：T19
路線名稱：竹林交流道連絡道（縣120）
起迄點位置：以東二公里～以西二公里

去向全長 4.000公里
回向全長 4.000公里

調查時間			上午尖峰		非尖峰		下午尖峰	
方向 (往)			去	回	去	回	去	回
平均總旅行速率 (公里 / 小時)			38.7	40.1	59.8	57.1	39.1	37.4
平均總行駛速率 (公里 / 小時)			43.0	45.7	59.8	57.1	44.3	43.4
總旅行時間	行駛時間	(秒)	335.0	315.0	241.0	252.0	325.0	332.0
		(%)	90.1	87.7	100.0	100.0	88.3	86.2
	路段延滯	(秒)	0.0	0.0	0.0	0.0	0.0	0.0
		(%)	0.0	0.0	0.0	0.0	0.0	0.0
	交叉口延滯	(秒)	37.0	44.0	0.0	0.0	43.0	53.0
		(%)	9.9	12.3	0.0	0.0	11.7	13.8
	合計 (秒)		372.0	359.0	241.0	252.0	368.0	385.0
總延滯時間	路段延滯	阻 塞 (%)	0.0	0.0	0.0	0.0	0.0	0.0
		公車停靠 (%)	0.0	0.0	0.0	0.0	0.0	0.0
		計程車停靠 (%)	0.0	0.0	0.0	0.0	0.0	0.0
		路邊停靠 (%)	0.0	0.0	0.0	0.0	0.0	0.0
		行人穿越 (%)	0.0	0.0	0.0	0.0	0.0	0.0
		其 他 (%)	0.0	0.0	0.0	0.0	0.0	0.0
		小 計 (%)	0.0	0.0	0.0	0.0	0.0	0.0
	交叉口延滯	紅 燈 (%)	100.0	100.0	0.0	0.0	100.0	100.0
		左轉同向 (%)	0.0	0.0	0.0	0.0	0.0	0.0
		右 轉 (%)	0.0	0.0	0.0	0.0	0.0	0.0
		左轉對向 (%)	0.0	0.0	0.0	0.0	0.0	0.0
		橫越車輛 (%)	0.0	0.0	0.0	0.0	0.0	0.0
		行 人 (%)	0.0	0.0	0.0	0.0	0.0	0.0
		其 他 (%)	0.0	0.0	0.0	0.0	0.0	0.0
		小 計 (%)	100.0	100.0	0.0	0.0	100.0	100.0
	合計 (秒)		37.0	44.0	0.0	0.0	43.0	53.0

主次要幹道各路段平均旅行速率統計表

編號：T20
路線名稱：中山高速公路
起迄點位置：基隆端 ～ 頭份交流道

去向全長 109.400公里
回向全長 109.400公里

位 置 (介 於)	路 段 長 度 (公尺)	平 均 旅 行 速 率 (公里 / 小時)					
		上午尖峰		非尖峰		下午尖峰	
		去	回	去	回	去	回
基隆端 ～ 基隆	1100	60.9	44.0	72.0	60.0	50.1	45.0
基隆 ～ 八堵	2600	55.4	48.0	68.3	62.4	55.1	49.8
八堵 ～ 五堵	3100	70.6	46.5	80.3	76.4	65.3	60.0
五堵 ～ 汐止	3700	64.0	52.0	72.4	73.6	52.4	64.3
汐止 ～ 內湖	6600	53.4	44.0	65.1	70.3	46.6	44.8
內湖 ～ 圓山	5000	31.3	23.1	50.6	54.5	34.3	29.1
圓山 ～ 台北	2000	30.0	27.0	67.3	51.4	27.7	20.0
台北 ～ 三重	2000	23.2	23.5	52.6	59.5	29.6	30.4
三重 ～ 五股	4100	28.7	45.3	67.1	66.5	41.2	31.7
五股 ～ 林口	9700	50.4	49.6	61.0	70.3	40.6	43.0
林口 ～ 桃園	8200	51.2	49.7	70.3	72.0	49.2	53.4
桃園 ～ 機場	3100	72.0	60.0	82.7	80.3	56.6	64.1
機場 ～ 內壢	4800	59.8	53.0	85.1	82.7	54.2	60.6
內壢 ～ 中壢	5400	56.2	52.5	80.0	85.3	56.3	71.5
中壢 ～ 幼獅	4900	70.6	62.6	86.5	82.8	63.5	75.7
幼獅 ～ 楊梅	1800	54.0	50.2	82.0	88.8	60.6	64.8
楊梅 ～ 湖口	14600	59.7	57.9	78.9	82.5	57.3	68.8
湖口 ～ 新竹	11200	63.0	57.5	83.3	80.6	52.8	60.7
新竹 ～ 頭份	15500	69.3	58.1	83.9	84.5	56.0	71.5
平均總旅行速率 公里/小時		52.9	48.3	73.3	74.9	49.5	52.4

主次要幹道各路段平均行駛速率統計表

編號：T20
路線名稱：中山高速公路
起迄點位置：基隆端 ～ 頭份交流道

去向全長 109.400公里
回向全長 109.400公里

位 置 (介 於)	路 段 長 度 (公尺)	平 均 行 駛 速 率 (公里 / 小時)					
		上午尖峰		非尖峰		下午尖峰	
		去	回	去	回	去	回
基隆端 ～ 基隆	1100	60.9	44.0	72.0	60.0	50.1	45.0
基隆 ～ 八堵	2600	55.4	49.3	68.3	62.4	57.1	49.8
八堵 ～ 五堵	3100	70.6	46.5	80.3	85.8	65.3	60.0
五堵 ～ 汐止	3700	82.7	52.0	77.4	73.6	54.6	64.3
汐止 ～ 內湖	6600	53.4	44.6	65.1	70.3	48.6	46.1
內湖 ～ 圓山	5000	32.3	23.5	52.9	54.5	35.1	30.1
圓山 ～ 台北	2000	33.0	28.1	67.3	58.5	30.4	20.0
台北 ～ 三重	2000	23.2	30.5	56.7	66.1	34.1	33.6
三重 ～ 五股	4100	29.0	58.3	67.1	66.5	42.7	32.6
五股 ～ 林口	9700	50.7	51.2	61.3	70.7	40.8	43.0
林口 ～ 桃園	8200	51.2	50.0	70.8	72.7	49.2	53.6
桃園 ～ 機場	3100	72.0	60.0	82.7	80.3	56.6	64.1
機場 ～ 內壢	4800	63.1	55.4	85.1	82.7	54.2	60.6
內壢 ～ 中壢	5400	56.2	52.5	80.0	85.3	56.3	71.5
中壢 ～ 幼獅	4900	70.6	64.9	86.5	82.8	63.5	75.7
幼獅 ～ 楊梅	1800	54.0	50.2	88.8	88.8	62.9	64.8
楊梅 ～ 湖口	14600	60.0	57.9	78.9	82.9	57.5	69.2
湖口 ～ 新竹	11200	63.0	57.5	84.7	82.6	52.8	60.7
新竹 ～ 頭份	15500	69.3	58.1	83.9	84.9	56.0	71.5
平均總行駛速率 公里/小時		53.8	49.7	74.1	75.9	50.3	52.9

主次要幹道旅行時間及延滯因素統計表

編號：T20
路線名稱：中山高速公路
起迄點位置：基隆端 ~ 頭份交流道

去向全長 109.400公里
回向全長 109.400公里

調查時間			上午尖峰		非尖峰		下午尖峰	
方向 (往)			去	回	去	回	去	回
平均總旅行速率 (公里 / 小時)			52.9	48.3	73.3	74.9	49.5	52.4
平均總行駛速率 (公里 / 小時)			53.8	49.7	74.1	75.9	50.3	52.9
總旅行時間	行駛時間	(秒)	7325.0	7931.0	5314.0	5190.0	7827.0	7440.0
		(%)	98.5	97.2	98.9	98.7	98.4	99.0
	路段延滯	(秒)	114.0	228.0	57.0	70.0	128.0	77.0
		(%)	1.5	2.8	1.1	1.3	1.6	1.0
	交叉口延滯	(秒)	0.0	0.0	0.0	0.0	0.0	0.0
		(%)	0.0	0.0	0.0	0.0	0.0	0.0
	合計 (秒)		7439.0	8159.0	5371.0	5260.0	7955.0	7517.0
總延滯時間	路段延滯	阻塞 (%)	73.7	93.0	64.9	60.0	80.5	84.4
		公車停靠 (%)	21.9	7.0	35.1	22.9	18.7	15.6
		計程車停靠 (%)	4.4	0.0	0.0	0.0	0.0	0.0
		路邊停靠 (%)	0.0	0.0	0.0	17.1	0.8	0.0
		行人穿越 (%)	0.0	0.0	0.0	0.0	0.0	0.0
		其他 (%)	0.0	0.0	0.0	0.0	0.0	0.0
		小計 (%)	100.0	100.0	100.0	100.0	100.0	100.0
	交叉口延滯	紅燈 (%)	0.0	0.0	0.0	0.0	0.0	0.0
		左轉同向 (%)	0.0	0.0	0.0	0.0	0.0	0.0
		右轉 (%)	0.0	0.0	0.0	0.0	0.0	0.0
		左轉對向 (%)	0.0	0.0	0.0	0.0	0.0	0.0
		橫越車輛 (%)	0.0	0.0	0.0	0.0	0.0	0.0
		行人 (%)	0.0	0.0	0.0	0.0	0.0	0.0
		其他 (%)	0.0	0.0	0.0	0.0	0.0	0.0
		小計 (%)	0.0	0.0	0.0	0.0	0.0	0.0
	合計 (秒)		114.0	228.0	57.0	70.0	128.0	77.0

主次要幹道各路段平均旅行速率統計表

編號：T21
路線名稱：北二高
起迄點位置：中和 ～ 新竹系統

去向全長 64.750公里
回向全長 64.750公里

位 置 (介 於)	路 段 長 度 (公尺)	平 均 旅 行 速 率 (公里 / 小時)					
		上午尖峰		非尖峰		下午尖峰	
		去	回	去	回	去	回
中和 ～ 土城	6650	91.7	92.4	99.3	92.8	95.0	84.9
土城 ～ 三鶯	8000	101.4	98.0	101.1	93.5	95.7	91.4
三鶯 ～ 大溪	12100	94.3	94.9	97.9	102.5	95.9	94.3
大溪 ～ 龍潭	5600	91.2	96.9	93.3	109.6	98.8	93.3
龍潭 ～ 關西	10900	92.8	94.3	93.0	104.6	90.6	95.2
關西 ～ 竹林	11100	90.6	99.4	92.3	107.1	97.9	93.4
竹林 ～ 新竹系統	10400	96.5	92.0	99.6	89.4	93.6	93.4
平均總旅行速率 公里/小時		94.0	95.3	96.4	99.5	95.1	92.6

主次要幹道各路段平均行駛速率統計表

編號：T21
路線名稱：北二高
起迄點位置：中和 ～ 新竹系統

去向全長 64.750公里
回向全長 64.750公里

位 置 (介 於)	路 段 長 度 (公尺)	平 均 行 駛 速 率 (公里 / 小時)					
		上午尖峰		非尖峰		下午尖峰	
		去	回	去	回	去	回
中和 ～ 土城	6650	91.7	93.2	99.3	92.8	95.0	84.9
土城 ～ 三鶯	8000	106.7	104.7	110.3	93.5	104.7	91.4
三鶯 ～ 大溪	12100	94.3	94.9	97.9	103.5	95.9	94.3
大溪 ～ 龍潭	5600	91.2	96.9	95.5	109.6	98.8	93.3
龍潭 ～ 關西	10900	96.7	100.6	109.6	105.2	97.9	95.2
關西 ～ 竹林	11100	90.6	99.4	92.3	107.1	97.9	93.4
竹林 ～ 新竹系統	10400	96.5	92.0	99.6	96.7	93.6	93.4
平均總行駛速率 公里/小時		95.2	97.2	100.3	101.2	97.4	92.6

主次要幹道旅行時間及延滯因素統計表

編號：T21

路線名稱：北二高

起迄點位置：中和 ～ 新竹系統

去向全長 64.750公里

回向全長 64.750公里

調查時間			上午尖峰		非尖峰		下午尖峰	
方向 (往)			去	回	去	回	去	回
平均總旅行速率 (公里 / 小時)			94.0	95.3	96.4	99.5	95.1	92.6
平均總行駛速率 (公里 / 小時)			95.2	97.2	100.3	101.2	97.4	92.6
總 旅 行 時 間	行駛時間	(秒)	2449.0	2398.0	2325.0	2304.0	2394.0	2516.0
		(%)	98.8	98.1	96.2	98.4	97.6	98.0
	路段延滯	(秒)	31.0	45.0	61.0	56.0	58.0	52.0
		(%)	1.3	1.8	2.5	1.6	2.4	2.0
	合計 (秒)		2480.0	2443.0	2386.0	2341.0	2452.0	2568.0
總 延 滯 時 間		阻塞 (%)	0.0	0.0	0.0	0.0	0.0	0.0
		收費 (%)	100.0	100.0	100.0	100.0	100.0	100.0
		其他 (%)	0.0	0.0	0.0	0.0	0.0	0.0
		小計 (%)	100.0	100.0	100.0	100.0	100.0	100.0
		合計 (秒)	31.0	45.0	93.0	38.0	58.0	0.0

主次要幹道各路段平均旅行速率統計表

編號：T22

路線名稱：台一線

起迄點位置：台北 ～ 頭份

去向全長 81.900公里

回向全長 81.900公里

位 置 (介 於)	路 段 長 度 (公尺)	平 均 旅 行 速 率 (公里 / 小時)					
		上午尖峰		非尖峰		下午尖峰	
		去	回	去	回	去	回
台北 ～ 三重	800	16.8	18.2	23.2	21.0	13.2	30.0
三重 ～ 新莊	6800	22.0	20.2	26.3	30.5	20.6	18.9
新莊 ～ 龜山	12700	27.1	26.5	28.4	28.6	28.4	26.0
龜山 ～ 桃園	4900	31.4	26.7	40.8	29.5	25.8	30.7
桃園 ～ 中壢	11500	31.7	32.3	36.7	36.4	28.9	34.6
中壢 ～ 楊梅	8000	24.1	24.7	28.5	25.6	25.7	25.0
楊梅 ～ 湖口	1900	22.1	22.2	32.3	23.9	28.4	23.0
湖口 ～ 竹北	9700	38.9	43.3	42.1	36.1	36.6	37.5
竹北 ～ 新竹	11300	28.6	38.5	39.5	48.9	27.8	47.3
新竹 ～ 頭份	14300	36.1	46.2	45.9	45.2	32.9	42.0
平均總旅行速率 公里/小時		29.2	31.1	35.0	34.2	28.1	31.4

主次要幹道各路段平均行駛速率統計表

編號：T22

路線名稱：台一線

起迄點位置：台北 ～ 頭份

去向全長 81.900公里

回向全長 81.900公里

位 置 (介 於)	路 段 長 度 (公尺)	平 均 行 駛 速 率 (公里 / 小時)					
		上午尖峰		非尖峰		下午尖峰	
		去	回	去	回	去	回
台北 ～ 三重	800	21.2	31.6	46.5	32.0	18.0	38.4
三重 ～ 新莊	6800	32.6	22.7	30.3	35.8	24.2	20.3
新莊 ～ 龜山	12700	31.3	29.4	30.5	30.2	30.5	29.7
龜山 ～ 桃園	4900	39.1	31.9	46.1	33.7	33.0	40.6
桃園 ～ 中壢	11500	36.5	38.9	40.7	38.7	32.7	40.0
中壢 ～ 楊梅	8000	35.5	31.3	33.0	28.1	30.8	32.7
楊梅 ～ 湖口	1900	33.5	27.9	41.7	28.6	36.2	42.5
湖口 ～ 竹北	9700	40.6	47.8	44.8	36.9	38.5	46.4
竹北 ～ 新竹	11300	34.9	41.3	40.7	48.9	29.5	49.9
新竹 ～ 頭份	14300	39.9	48.9	47.4	47.1	35.2	43.9
平均總行駛速率 公里/小時		35.7	35.6	38.5	36.8	31.6	36.5

主次要幹道旅行時間及延滯因素統計表

編號: T22
路線名稱: 台一線
起迄點位置: 台北 ~ 頭份

去向全長 81.900公里
回向全長 81.900公里

調查時間			上午尖峰		非尖峰		下午尖峰	
方向 (往)			去	回	去	回	去	回
平均總旅行速率 (公里 / 小時)			29.2	31.1	35.0	34.2	28.1	31.4
平均總行駛速率 (公里 / 小時)			35.7	35.6	38.5	36.8	31.6	36.5
總旅行時間	行駛時間	(秒)	8267.0	8275.0	7667.0	8019.0	9343.0	8068.0
		(%)	81.9	87.3	91.0	93.0	89.2	85.9
	路段延滯	(秒)	645.0	250.0	232.0	116.0	260.0	357.0
		(%)	6.4	2.6	2.8	1.3	2.5	3.8
	交叉口延滯	(秒)	1179.0	959.0	527.0	490.0	873.0	963.0
		(%)	11.7	10.1	6.3	5.7	8.3	10.3
	合計 (秒)		10091.0	9484.0	8426.0	8625.0	10476.0	9388.0
總延滯時間	路段延滯	阻 塞 (%)	33.2	20.7	25.3	19.1	22.9	27.0
		公車停靠 (%)	0.0	0.0	0.0	0.0	0.0	0.0
		計程車停靠 (%)	0.0	0.0	0.0	0.0	0.0	0.0
		路邊停靠 (%)	2.2	0.0	5.3	0.0	0.0	0.0
		行人穿越 (%)	0.0	0.0	0.0	0.0	0.0	0.0
		其 他 (%)	0.0	0.0	0.0	0.0	0.0	0.0
		小 計 (%)	35.4	20.7	30.6	19.1	22.9	27.0
	交叉口延滯	紅 燈 (%)	64.6	76.8	69.4	80.9	77.1	70.7
		左轉同向 (%)	0.0	0.0	0.0	0.0	0.0	0.0
		右 轉 (%)	0.0	0.0	0.0	0.0	0.0	0.0
		左轉對向 (%)	0.0	0.0	0.0	0.0	0.0	0.0
		橫越車輛 (%)	0.0	2.5	0.0	0.0	0.0	2.3
		行 人 (%)	0.0	0.0	0.0	0.0	0.0	0.0
		其 他 (%)	0.0	0.0	0.0	0.0	0.0	0.0
		小 計 (%)	64.6	79.3	69.4	80.9	77.1	73.0
	合計 (秒)		1824.0	1209.0	759.0	606.0	1133.0	1320.0

主次要幹道各路段平均旅行速率統計表

編號：T24

路線名稱：台三線

起迄點位置：板橋 ～ 珊瑚湖

去向全長 86.800公里

回向全長 86.800公里

位 置 (介 於)	路 段 長 度 (公尺)	平 均 旅 行 速 率 (公里 / 小時)					
		上午尖峰		非尖峰		下午尖峰	
		去	回	去	回	去	回
板橋 ～ 三峽	11600	25.3	26.3	29.4	33.7	24.2	17.6
三峽 ～ 大溪	13100	23.2	42.3	47.0	46.5	25.4	47.3
大溪 ～ 龍潭	11800	42.1	49.5	48.9	51.3	44.2	45.2
龍潭 ～ 關西	9700	23.7	46.3	50.8	47.8	28.3	45.8
關西 ～ 竹東	18400	47.3	39.4	52.3	48.2	44.8	45.2
竹東 ～ 北埔	8300	44.7	53.9	54.0	46.0	48.6	53.5
北埔 ～ 峨眉	4300	39.6	42.1	41.3	43.9	42.4	32.7
峨眉 ～ 富興	5800	54.2	48.6	51.6	48.6	45.8	43.9
富興 ～ 珊瑚湖	3800	44.9	42.2	44.1	41.2	38.2	44.3
平均總旅行速率 公里/小時		33.5	40.7	45.3	44.9	34.2	37.4

主次要幹道各路段平均行駛速率統計表

編號：T24

路線名稱：台三線

起迄點位置：板橋 ～ 珊瑚湖

去向全長 86.800公里

回向全長 86.800公里

位 置 (介 於)	路 段 長 度 (公尺)	平 均 行 駛 速 率 (公里 / 小時)					
		上午尖峰		非尖峰		下午尖峰	
		去	回	去	回	去	回
板橋 ～ 三峽	11600	30.5	32.5	33.6	38.6	29.5	21.9
三峽 ～ 大溪	13100	23.6	43.3	47.0	46.5	26.2	51.9
大溪 ～ 龍潭	11800	46.4	52.8	53.2	53.3	46.4	47.3
龍潭 ～ 關西	9700	28.4	48.6	58.1	49.5	26.3	49.3
關西 ～ 竹東	18400	48.8	39.4	52.3	49.0	45.2	45.2
竹東 ～ 北埔	8300	44.7	53.9	54.0	46.0	49.3	58.6
北埔 ～ 峨眉	4300	39.6	42.1	41.3	43.9	42.4	32.7
峨眉 ～ 富興	5800	54.2	48.6	54.9	48.6	45.8	43.9
富興 ～ 珊瑚湖	3800	44.9	42.2	44.1	41.2	38.2	44.3
平均總行駛速率 公里/小時		36.3	43.1	47.8	46.5	35.9	40.8

主次要幹道旅行時間及延滯因素統計表

編號: T24
路線名稱: 台三線
起迄點位置: 板橋

~ 珊珠湖

去向全長 86.800公里
回向全長 86.800公里

調查時間			上午尖峰		非尖峰		下午尖峰	
方向 (往)			去	回	去	回	去	回
平均總旅行速率 (公里 / 小時)			33.5	40.7	45.3	44.9	34.2	37.4
平均總行駛速率 (公里 / 小時)			36.3	43.1	47.8	46.5	35.9	40.8
總旅行時間	行駛時間	(秒)	8618.0	7254.0	6531.0	6715.0	8707.0	7661.0
		(%)	92.4	94.5	94.8	96.6	95.2	91.6
	路段延滯	(秒)	107.0	47.0	11.0	68.0	68.0	0.0
		(%)	1.1	0.6	0.2	1.0	0.7	0.0
	交叉口延滯	(秒)	597.0	373.0	349.0	169.0	370.0	700.0
		(%)	6.4	4.9	5.1	2.4	4.0	8.4
	合計 (秒)		9322.0	7674.0	6891.0	6952.0	9145.0	8361.0
總延滯時間	路段延滯	阻 塞 (%)	13.8	8.8	3.1	28.7	15.5	0.0
		公車停靠 (%)	1.4	2.4	0.0	0.0	0.0	0.0
		計程車停靠 (%)	0.0	0.0	0.0	0.0	0.0	0.0
		路邊停靠 (%)	0.0	0.0	0.0	0.0	0.0	0.0
		行人穿越 (%)	0.0	0.0	0.0	0.0	0.0	0.0
		其 他 (%)	0.0	0.0	0.0	0.0	0.0	0.0
		小 計 (%)	15.2	11.2	3.1	28.7	15.5	0.0
	交叉口延滯	紅 燈 (%)	84.8	87.6	96.9	71.3	84.5	100.0
		左轉同向 (%)	0.0	1.2	0.0	0.0	0.0	0.0
		右 轉 (%)	0.0	0.0	0.0	0.0	0.0	0.0
		左轉對向 (%)	0.0	0.0	0.0	0.0	0.0	0.0
		橫越車輛 (%)	0.0	0.0	0.0	0.0	0.0	0.0
		行 人 (%)	0.0	0.0	0.0	0.0	0.0	0.0
		其 他 (%)	0.0	0.0	0.0	0.0	0.0	0.0
		小 計 (%)	84.8	88.8	96.9	71.3	84.5	100.0
	合計 (秒)		704.0	420.0	360.0	237.0	438.0	700.0

主次要幹道各路段平均旅行速率統計表

編號：T25

路線名稱：台五線

起迄點位置：松山 ～ 基隆

去向全長 20.800公里

回向全長 20.800公里

位 置 (介 於)	路 段 長 度 (公尺)	平 均 旅 行 速 率 (公里 / 小時)					
		上午尖峰		非尖峰		下午尖峰	
		去	回	去	回	去	回
松山 ～ 南港	4700	38.9	16.1	46.9	50.1	43.9	32.7
松山 ～ 南港	4700	39.8	16.6	49.5	58.3	37.4	17.7
南港 ～ 汐止	4300	36.6	25.8	47.3	56.9	30.2	31.1
汐止 ～ 五堵	4800	38.5	41.0	29.3	51.4	24.2	40.3
五堵 ～ 六堵	900	25.9	47.0	48.4	43.8	25.1	32.7
六堵 ～ 七堵	2000	43.9	37.9	31.0	25.4	23.2	21.1
七堵 ～ 八堵	2200	38.1	32.5	35.5	30.8	24.3	41.0
八堵 ～ 基隆	1900	29.0	38.9	35.8	22.6	32.6	23.7
平均總旅行速率 公里/小時		36.9	27.5	38.0	41.3	28.2	26.7

主次要幹道各路段平均行駛速率統計表

編號：T25

路線名稱：台五線

起迄點位置：松山 ～ 基隆

去向全長 20.800公里

回向全長 20.800公里

位 置 (介 於)	路 段 長 度 (公尺)	平 均 行 駛 速 率 (公里 / 小時)					
		上午尖峰		非尖峰		下午尖峰	
		去	回	去	回	去	回
松山 ～ 南港	4700	56.2	20.3	57.0	58.3	45.5	24.5
南港 ～ 汐止	4300	40.4	31.0	53.0	56.9	35.5	33.7
汐止 ～ 五堵	4800	43.5	44.4	29.3	52.0	26.3	43.4
五堵 ～ 六堵	900	30.0	50.6	52.3	43.8	42.6	34.8
六堵 ～ 七堵	2000	52.2	44.4	34.1	30.1	24.9	29.6
七堵 ～ 八堵	2200	44.5	35.4	39.6	37.4	24.3	42.4
八堵 ～ 基隆	1900	29.5	41.2	41.2	25.4	32.6	25.5
平均總行駛速率 公里/小時		43.1	32.0	41.2	44.4	31.7	32.0

主次要幹道旅行時間及延滯因素統計表

編號：T25
路線名稱：台五線
起迄點位置：松山 ~ 基隆

去向全長 20.800公里
回向全長 20.800公里

調查時間			上午尖峰		非尖峰		下午尖峰	
方向 (往)			去	回	去	回	去	回
平均總旅行速率 (公里 / 小時)			36.9	27.5	38.0	41.3	28.2	26.7
平均總行駛速率 (公里 / 小時)			43.1	32.0	41.2	44.4	31.7	32.0
總旅行時間	行駛時間	(秒)	1737.0	2338.0	1818.0	1688.0	2365.0	2340.0
		(%)	85.6	86.0	92.2	93.0	89.2	83.4
	路段延滯	(秒)	35.0	0.0	10.0	0.0	53.0	0.0
		(%)	1.7	0.0	0.5	0.0	2.0	0.0
	交叉口延滯	(秒)	258.0	382.0	144.0	127.0	234.0	465.0
		(%)	12.7	14.0	7.3	7.0	8.8	16.6
	合計 (秒)		2030.0	2720.0	1972.0	1815.0	2652.0	2805.0
總延滯時間	路段延滯	阻塞 (%)	0.0	0.0	3.2	0.0	18.5	0.0
		公車停靠 (%)	1.7	0.0	0.0	0.0	0.0	0.0
		計程車停靠 (%)	0.0	0.0	3.2	0.0	0.0	0.0
		路邊停靠 (%)	10.2	0.0	0.0	0.0	0.0	0.0
		行人穿越 (%)	0.0	0.0	0.0	0.0	0.0	0.0
		其他 (%)	0.0	0.0	0.0	0.0	0.0	0.0
		小計 (%)	11.9	0.0	6.5	0.0	18.5	0.0
	交叉口延滯	紅燈 (%)	88.1	99.5	93.5	0.0	78.0	99.8
		左轉同向 (%)	0.0	0.0	0.0	93.7	0.0	0.2
		右轉 (%)	0.0	0.0	0.0	1.6	0.0	0.0
		左轉對向 (%)	0.0	0.0	0.0	0.0	3.5	0.0
		橫越車輛 (%)	0.0	0.0	0.0	2.4	0.0	0.0
		行人 (%)	0.0	0.5	0.0	2.4	0.0	0.0
		其他 (%)	0.0	0.0	0.0	0.0	0.0	0.0
		小計 (%)	88.1	100.0	93.5	100.0	81.5	100.0
	合計 (秒)		293.0	382.0	154.0	127.0	287.0	465.0

主次要幹道各路段平均旅行速率統計表

編號：T26
路線名稱：台七線（平常日）
起迄點位置：大溪車站 ～ 復興

去向全長 17.000公里
回向全長 17.000公里

位 置 (介 於)	路 段 長 度 (公尺)	平 均 旅 行 速 率 (公里 / 小時)					
		上午尖峰		非尖峰		下午尖峰	
		去	回	去	回	去	回
大溪車站 ～ 慈湖	6000	51.3	50.2	49.2	45.8	41.1	35.0
慈湖 ～ 三民	6000	48.8	46.1	46.2	39.7	39.6	20.7
三民 ～ 復興	5000	43.4	42.0	43.4	40.8	39.7	30.6
平均總旅行速率 公里/小時		47.8	46.1	46.3	42.0	40.2	27.2

主次要幹道各路段平均行駛速率統計表

編號：T26
路線名稱：台七線（平常日）
起迄點位置：大溪車站 ～ 復興

去向全長 17.000公里
回向全長 17.000公里

位 置 (介 於)	路 段 長 度 (公尺)	平 均 行 駛 速 率 (公里 / 小時)					
		上午尖峰		非尖峰		下午尖峰	
		去	回	去	回	去	回
大溪車站 ～ 慈湖	6000	51.3	50.2	49.2	45.8	41.1	35.0
慈湖 ～ 三民	6000	48.8	46.1	52.4	43.5	46.1	22.8
三民 ～ 復興	5000	43.4	42.0	43.4	40.8	39.7	30.6
平均總行駛速率 公里/小時		47.8	46.1	48.3	43.4	42.3	28.4

主次要幹道旅行時間及延滯因素統計表

編號：T26
路線名稱：台七線（平常日）
起迄點位置：大溪車站 ～ 復興

去向全長 17.000公里
回向全長 17.000公里

調查時間			上午尖峰		非尖峰		下午尖峰	
方向 (往)			去	回	去	回	去	回
平均總旅行速率 (公里 / 小時)			47.8	46.1	46.3	42.0	40.2	27.2
平均總行駛速率 (公里 / 小時)			47.8	46.1	48.3	43.4	42.3	28.4
總旅行時間	行駛時間	(秒)	1279.0	1328.0	1266.0	1410.0	1447.0	2153.0
		(%)	100.0	100.0	95.8	96.8	94.9	95.8
	路段延滯	(秒)	0.0	0.0	56.0	47.0	77.0	95.0
		(%)	0.0	0.0	4.2	3.2	5.1	4.2
	交叉口延滯	(秒)	0.0	0.0	0.0	0.0	0.0	0.0
		(%)	0.0	0.0	0.0	0.0	0.0	0.0
	合計 (秒)		1279.0	1328.0	1322.0	1457.0	1524.0	2248.0
	合計 (%)		0.0	0.0	100.0	100.0	100.0	100.0
總延滯時間	路段延滯	阻塞 (%)	0.0	0.0	0.0	0.0	0.0	0.0
		公車停靠 (%)	0.0	0.0	0.0	0.0	0.0	0.0
		計程車停靠 (%)	0.0	0.0	0.0	0.0	0.0	0.0
		路邊停靠 (%)	0.0	0.0	0.0	0.0	0.0	0.0
		行人穿越 (%)	0.0	0.0	0.0	0.0	0.0	0.0
		其他 (%)	0.0	0.0	0.0	0.0	0.0	0.0
		小計 (%)	0.0	0.0	100.0	100.0	100.0	100.0
	交叉口延滯	紅燈 (%)	0.0	0.0	0.0	0.0	0.0	0.0
		左轉同向 (%)	0.0	0.0	0.0	0.0	0.0	0.0
		右轉 (%)	0.0	0.0	0.0	0.0	0.0	0.0
		左轉對向 (%)	0.0	0.0	0.0	0.0	0.0	0.0
		橫越車輛 (%)	0.0	0.0	0.0	0.0	0.0	0.0
		行人 (%)	0.0	0.0	0.0	0.0	0.0	0.0
		其他 (%)	0.0	0.0	0.0	0.0	0.0	0.0
		小計 (%)	0.0	0.0	0.0	0.0	0.0	0.0
	合計 (秒)		0.0	0.0	56.0	47.0	77.0	95.0
	合計 (%)		0.0	0.0	56.0	47.0	77.0	95.0

主次要幹道各路段平均旅行速率統計表

編號：T26

路線名稱：台七線（假日）

起迄點位置：大溪車站 ～ 復興

去向全長 17.000公里

回向全長 17.000公里

位 置 (介 於)	路 段 長 度 (公尺)	平 均 旅 行 速 率 (公里 / 小時)					
		上午尖峰		非尖峰		下午尖峰	
		去	回	去	回	去	回
大溪車站 ～ 慈湖	6000	45.9	44.9	30.2	43.6	30.5	37.4
慈湖 ～ 三民	6000	47.7	35.2	33.7	37.6	25.9	21.0
三民 ～ 復興	5000	40.7	34.2	41.7	20.2	36.8	23.8
平均總旅行速率 公里/小時		44.8	37.7	34.2	31.2	30.1	25.9

主次要幹道各路段平均行駛速率統計表

編號：T26

路線名稱：台七線（假日）

起迄點位置：大溪車站 ～ 復興

去向全長 17.000公里

回向全長 17.000公里

位 置 (介 於)	路 段 長 度 (公尺)	平 均 行 駛 速 率 (公里 / 小時)					
		上午尖峰		非尖峰		下午尖峰	
		去	回	去	回	去	回
大溪車站 ～ 慈湖	6000	45.9	44.9	30.2	43.6	30.5	37.4
慈湖 ～ 三民	6000	57.3	35.2	36.5	37.6	29.4	23.3
三民 ～ 復興	5000	40.7	34.2	41.7	20.2	36.8	23.8
平均總行駛速率 公里/小時		47.4	37.7	35.2	31.2	31.7	27.1

主次要幹道旅行時間及延滯因素統計表

編號：T26
路線名稱：台七線（假日）
起迄點位置：大溪車站 ~ 復興

去向全長 17.000公里
回向全長 17.000公里

調查時間			上午尖峰		非尖峰		下午尖峰	
方向 (往)			去	回	去	回	去	回
平均總旅行速率 (公里 / 小時)			44.8	37.7	34.2	31.2	30.1	25.9
平均總行駛速率 (公里 / 小時)			47.4	37.7	35.2	31.2	31.7	27.1
總旅行時間	行駛時間	(秒)	1290.0	1622.0	1739.0	1962.0	1932.0	2260.0
		(%)	94.4	100.0	97.3	100.0	95.1	95.6
	路段延滯	(秒)	76.0	0.0	49.0	0.0	99.0	105.0
		(%)	5.6	0.0	2.7	0.0	4.9	4.4
	交叉口延滯	(秒)	0.0	0.0	0.0	0.0	0.0	0.0
		(%)	0.0	0.0	0.0	0.0	0.0	0.0
	合計 (秒)		1366.0	1622.0	1788.0	1962.0	2031.0	2365.0
總延滯時間	路段延滯	阻塞 (%)	100.0	0.0	100.0	0.0	100.0	100.0
		公車停靠 (%)	0.0	0.0	0.0	0.0	0.0	0.0
		計程車停靠 (%)	0.0	0.0	0.0	0.0	0.0	0.0
		路邊停靠 (%)	0.0	0.0	0.0	0.0	0.0	0.0
		行人穿越 (%)	0.0	0.0	0.0	0.0	0.0	0.0
		其他 (%)	0.0	0.0	0.0	0.0	0.0	0.0
		小計 (%)	100.0	0.0	100.0	0.0	100.0	100.0
	交叉口延滯	紅燈 (%)	0.0	0.0	0.0	0.0	0.0	0.0
		左轉同向 (%)	0.0	0.0	0.0	0.0	0.0	0.0
		右轉 (%)	0.0	0.0	0.0	0.0	0.0	0.0
		左轉對向 (%)	0.0	0.0	0.0	0.0	0.0	0.0
		橫越車輛 (%)	0.0	0.0	0.0	0.0	0.0	0.0
		行人 (%)	0.0	0.0	0.0	0.0	0.0	0.0
		其他 (%)	0.0	0.0	0.0	0.0	0.0	0.0
		小計 (%)	0.0	0.0	0.0	0.0	0.0	0.0
	合計 (秒)		76.0	0.0	49.0	0.0	99.0	105.0

主次要幹道各路段平均旅行速率統計表

編號：T27

路線名稱：台九線(平常日)

起迄點位置：新店 ～ 坪林

去向全長 28.500公里

回向全長 28.500公里

位 置 (介 於)	路 段 長 度 (公尺)	平 均 旅 行 速 率 (公里 / 小時)					
		上午尖峰		非尖峰		下午尖峰	
		去	回	去	回	去	回
新店 ～ 坪林	28500	44.0	46.3	50.7	48.2	35.1	36.3
平均總旅行速率 公里/小時		44.0	46.3	50.7	48.2	35.1	36.3

主次要幹道各路段平均行駛速率統計表

編號：T27

路線名稱：台九線(平常日)

起迄點位置：新店 ～ 坪林

去向全長 28.500公里

回向全長 28.500公里

位 置 (介 於)	路 段 長 度 (公尺)	平 均 行 駛 速 率 (公里 / 小時)					
		上午尖峰		非尖峰		下午尖峰	
		去	回	去	回	去	回
新店 ～ 坪林	28500	45.1	47.2	50.7	48.7	36.2	36.9
平均總行駛速率 公里/小時		45.1	47.2	51.7	48.7	36.2	36.9

主次要幹道旅行時間及延滯因素統計表

編號：T27
路線名稱：台九線(平常日)
起迄點位置：新店 ~ 坪林

去向全長 28.500公里
回向全長 28.500公里

調查時間			上午尖峰		非尖峰		下午尖峰	
方向 (往)			去	回	去	回	去	回
平均總旅行速率 (公里 / 小時)			44.0	46.3	50.7	48.2	35.1	36.3
平均總行駛速率 (公里 / 小時)			45.1	47.2	51.7	48.7	36.2	36.9
總旅行時間	行駛時間	(秒)	2276.0	2175.0	1985.0	2105.0	2835.0	2779.0
		(%)	97.6	98.1	98.2	98.9	96.9	98.4
	路段延滯	(秒)	0.0	0.0	0.0	0.0	0.0	0.0
		(%)	0.0	0.0	0.0	0.0	0.0	0.0
	交叉口延滯	(秒)	56.0	42.0	37.0	24.0	92.0	46.0
		(%)	2.4	1.9	1.8	1.1	3.1	1.6
	合計 (秒)		2332.0	2217.0	2022.0	2129.0	2927.0	2825.0
總延滯時間	路段延滯	阻塞 (%)	0.0	0.0	0.0	0.0	0.0	0.0
		公車停靠 (%)	0.0	0.0	0.0	0.0	0.0	0.0
		計程車停靠 (%)	0.0	0.0	0.0	0.0	0.0	0.0
		路邊停靠 (%)	0.0	0.0	0.0	0.0	0.0	0.0
		行人穿越 (%)	0.0	0.0	0.0	0.0	0.0	0.0
		其他 (%)	0.0	0.0	0.0	0.0	0.0	0.0
		小計 (%)	0.0	0.0	0.0	0.0	0.0	0.0
	交叉口延滯	紅燈 (%)	100.0	100.0	100.0	100.0	100.0	100.0
		左轉同向 (%)	0.0	0.0	0.0	0.0	0.0	0.0
		右轉 (%)	0.0	0.0	0.0	0.0	0.0	0.0
		左轉對向 (%)	0.0	0.0	0.0	0.0	0.0	0.0
		橫越車輛 (%)	0.0	0.0	0.0	0.0	0.0	0.0
		行人 (%)	0.0	0.0	0.0	0.0	0.0	0.0
		其他 (%)	0.0	0.0	0.0	0.0	0.0	0.0
		小計 (%)	100.0	100.0	100.0	100.0	100.0	100.0
	合計 (秒)		56.0	42.0	37.0	24.0	92.0	46.0

主次要幹道各路段平均旅行速率統計表

編號：T27

路線名稱：台九線(假日)

起迄點位置：新店 ～ 坪林

去向全長 28.500公里

回向全長 28.500公里

位 置 (介 於)	路 段 長 度 (公尺)	平 均 旅 行 速 率 (公里 / 小時)					
		上午尖峰		非尖峰		下午尖峰	
		去	回	去	回	去	回
新店 ～ 坪林	28500	39.6	41.0	48.3	45.9	36.8	34.4
平均總旅行速率 公里/小時		39.6	41.0	48.3	45.9	36.8	34.4

主次要幹道各路段平均行駛速率統計表

編號：T27

路線名稱：台九線(假日)

起迄點位置：新店 ～ 坪林

去向全長 28.500公里

回向全長 28.500公里

位 置 (介 於)	路 段 長 度 (公尺)	平 均 行 駛 速 率 (公里 / 小時)					
		上午尖峰		非尖峰		下午尖峰	
		去	回	去	回	去	回
新店 ～ 坪林	28500	40.5	42.2	49.1	46.4	37.9	35.7
平均總行駛速率 公里/小時		40.5	42.2	49.1	46.4	37.9	35.7

主次要幹道旅行時間及延滯因素統計表

編號：T27
路線名稱：台九線(假日)
起迄點位置：新店 ~ 坪林

去向全長 28.500公里
回向全長 28.500公里

調查時間			上午尖峰		非尖峰		下午尖峰	
方向 (往)			去	回	去	回	去	回
平均總旅行速率 (公里 / 小時)			39.6	41.0	48.3	45.9	36.8	34.4
平均總行駛速率 (公里 / 小時)			40.5	42.2	49.1	46.4	37.9	35.7
總旅行時間	行駛時間	(秒)	2533.0	2433.0	2088.0	2210.0	2707.0	2871.0
		(%)	97.7	97.2	98.2	98.9	97.2	96.3
	路段延滯	(秒)	0.0	0.0	0.0	0.0	0.0	25.0
		(%)	0.0	0.0	0.0	0.0	0.0	0.8
	交叉口延滯	(秒)	59.0	69.0	38.0	25.0	79.0	86.0
		(%)	2.3	2.8	1.8	1.1	2.8	2.9
	合計 (秒)		2592.0	2502.0	2126.0	2235.0	2786.0	2982.0
總延滯時間	路段延滯	阻塞 (%)	0.0	0.0	0.0	0.0	0.0	22.5
		公車停靠 (%)	0.0	0.0	0.0	0.0	0.0	0.0
		計程車停靠 (%)	0.0	0.0	0.0	0.0	0.0	0.0
		路邊停靠 (%)	0.0	0.0	0.0	0.0	0.0	0.0
		行人穿越 (%)	0.0	0.0	0.0	0.0	0.0	0.0
		其他 (%)	0.0	0.0	0.0	0.0	0.0	0.0
		小計 (%)	0.0	0.0	0.0	0.0	0.0	22.5
	交叉口延滯	紅燈 (%)	100.0	100.0	100.0	100.0	100.0	77.5
		左轉同向 (%)	0.0	0.0	0.0	0.0	0.0	0.0
		右轉 (%)	0.0	0.0	0.0	0.0	0.0	0.0
		左轉對向 (%)	0.0	0.0	0.0	0.0	0.0	0.0
		橫越車輛 (%)	0.0	0.0	0.0	0.0	0.0	0.0
		行人 (%)	0.0	0.0	0.0	0.0	0.0	0.0
		其他 (%)	0.0	0.0	0.0	0.0	0.0	0.0
		小計 (%)	100.0	100.0	100.0	100.0	100.0	77.5
	合計 (秒)		59.0	69.0	38.0	25.0	79.0	111.0

主次要幹道各路段平均旅行速率統計表

編號：T28
路線名稱：縣 114
起迄點位置：中壢 ～ 板橋

去向全長 28.7公里
回向全長 28.7公里

位 置 (介 於)	路 段 長 度 (公尺)	平 均 旅 行 速 率 (公里 / 小時)					
		上午尖峰		非尖峰		下午尖峰	
		去	回	去	回	去	回
中壢 ～ 八德	6000	28.7	19.0	31.2	19.2	18.4	14.0
八德 ～ 鶯歌	9500	28.0	26.0	33.4	28.3	25.3	20.5
鶯歌 ～ 樹林	8600	22.1	19.8	25.3	28.0	26.5	23.8
樹林 ～ 板橋	4600	15.9	15.9	19.0	20.4	15.8	13.9
平均總旅行速率 公里/小時		23.4	20.5	27.1	24.3	21.8	18.1

主次要幹道各路段平均行駛速率統計表

編號：T28
路線名稱：縣 114
起迄點位置：中壢 ～ 板橋

去向全長 28.7公里
回向全長 28.7公里

位 置 (介 於)	路 段 長 度 (公尺)	平 均 行 駛 速 率 (公里 / 小時)					
		上午尖峰		非尖峰		下午尖峰	
		去	回	去	回	去	回
中壢 ～ 八德	6000	32.2	22.3	34.7	27.4	24.9	17.6
八德 ～ 鶯歌	9500	29.5	27.1	35.4	32.4	27.8	24.8
鶯歌 ～ 樹林	8600	29.8	25.6	29.2	30.5	42.8	27.2
樹林 ～ 板橋	4600	18.6	17.2	24.8	25.7	24.8	27.7
平均總行駛速率 公里/小時		27.5	23.5	31.1	29.5	29.6	23.8

主次要幹道旅行時間及延滯因素統計表

編號：T28
路線名稱：縣 114
起迄點位置：中壢 ～ 板橋

去向全長 28.7公里
回向全長 28.7公里

調查時間			上午尖峰		非尖峰		下午尖峰	
方向 (往)			去	回	去	回	去	回
平均總旅行速率 (公里 / 小時)			23.4	20.5	27.1	24.3	21.8	18.1
平均總行駛速率 (公里 / 小時)			27.5	23.5	31.1	29.5	29.6	23.8
總旅行時間	行駛時間	(秒)	3759.0	4404.0	3317.0	3503.0	3488.0	4342.0
		(%)	85.1	87.2	87.0	82.4	73.6	76.2
	路段延滯	(秒)	434.0	275.0	202.0	450.0	703.0	461.0
		(%)	9.8	5.4	5.3	10.6	14.8	8.1
	交叉口延滯	(秒)	222.0	373.0	292.0	298.0	551.0	892.0
		(%)	5.0	7.4	7.7	7.0	11.6	15.7
	合計 (秒)		4415.0	5052.0	3811.0	4251.0	4742.0	5695.0
總延滯時間	路段延滯	阻塞 (%)	60.2	33.6	31.8	57.6	53.6	29.3
		公車停靠 (%)	0.0	0.0	0.0	0.0	0.0	0.0
		計程車停靠 (%)	0.0	0.0	0.0	0.0	0.0	0.0
		路邊停靠 (%)	0.0	0.0	0.0	0.0	0.0	0.0
		行人穿越 (%)	0.0	0.0	0.0	0.0	0.0	0.0
		其他 (%)	5.9	8.8	9.1	2.5	2.5	4.7
		小計 (%)	66.2	42.4	40.9	60.2	58.1	34.1
	交叉口延滯	紅燈 (%)	33.8	57.6	59.1	39.8	43.9	65.9
		左轉同向 (%)	0.0	0.0	0.0	0.0	0.0	0.0
		右轉 (%)	0.0	0.0	0.0	0.0	0.0	0.0
		左轉對向 (%)	0.0	0.0	0.0	0.0	0.0	0.0
		橫越車輛 (%)	0.0	0.0	0.0	0.0	0.0	0.0
		行人 (%)	0.0	0.0	0.0	0.0	0.0	0.0
		其他 (%)	0.0	0.0	0.0	0.0	0.0	0.0
		小計 (%)	33.8	57.6	59.1	39.8	43.9	65.9
	合計 (秒)		658.0	848.0	494.0	748.0	1254.0	1353.0

附件 B-9

中山高速公路
及北二高連續假日尖峯時間四小時交通量統計表

中山高速公路台北～三重交流道主線連續
假日尖峰四小時交通量調查統計表

單位：輛

方向	時 間	小客車	小貨車	大客車	大貨車	聯結車	合 計	
							輛 數	PCU
往 北	07:00～08:00	4721	890	875	162	161	6809	7569
	08:00～09:00	4931	931	922	173	132	7089	7835
	09:00～10:00	5731	997	977	201	162	8068	8900
	10:00～11:00	5521	689	723	234	144	7311	8006
往 南	07:00～08:00	6652	921	441	199	133	8346	8866
	08:00～09:00	6044	872	698	243	142	7999	8683
	09:00～10:00	6452	978	681	198	128	8437	9069
	10:00～11:00	5932	892	582	205	152	7763	8385
合 計	07:00～08:00	11373	1811	1316	361	267	15155	16435
	08:00～09:00	10975	1803	1620	416	294	15088	16518
	09:00～10:00	12183	1975	1658	399	286	16505	17969
	10:00～11:00	11453	1581	1305	439	263	15074	16391
	總 計	45984	7170	5899	1615	1154	61822	67313

註：調查日期：民國82年12月25日

中山高速公路林口～桃園交流道主線連續
假日尖峰四小時交通量調查統計表

單位：輛

方向	時 間	小客車	小貨車	大客車	大貨車	聯結車	合 計	
							輛 數	PCU
往 北	07:00~08:00	3114	227	122	162	192	3817	4247
	08:00~09:00	3654	318	159	149	189	4469	4907
	09:00~10:00	4177	313	135	131	137	4893	5232
	10:00~11:00	4235	308	124	157	124	4948	5275
往 南	07:00~08:00	4741	761	247	162	182	6093	6571
	08:00~09:00	4211	905	210	138	137	5601	5981
	09:00~10:00	4426	853	221	172	126	5798	6184
	10:00~11:00	4327	877	211	182	90	5687	6019
合 計	07:00~08:00	7855	9880	369	324	374	9910	10818
	08:00~09:00	7865	1223	369	287	326	10070	10888
	09:00~10:00	8603	1166	356	303	263	10691	11416
	10:00~11:00	8562	11185	335	339	214	10635	11294
	總 計	32885	4562	1429	1253	1177	41306	44416

註：調查日期：民國82年12月25日

中山高速公路幼獅～楊梅交流道主線連續
假日尖峰四小時交通量調查統計表

單位：輛

方向	時 間	小客車	小貨車	大客車	大貨車	聯結車	合 計	
							輛 數	PCU
往 北	07:00~08:00	1211	287	127	202	169	1996	2414
	08:00~09:00	1078	297	130	203	145	1853	2237
	09:00~10:00	1016	299	103	170	130	1718	2050
	10:00~11:00	1511	311	124	169	157	2272	2654
往 南	07:00~08:00	3413	371	185	198	102	4269	4614
	08:00~09:00	3578	392	181	195	104	4450	4794
	09:00~10:00	3205	287	198	203	99	3992	4341
	10:00~11:00	3016	345	187	202	108	3858	4215
合 計	07:00~08:00	4624	658	312	400	271	6265	7028
	08:00~09:00	4656	689	311	398	249	6303	7031
	09:00~10:00	4221	586	301	373	229	5710	6391
	10:00~11:00	4527	656	311	371	265	6130	6869
	總 計	18028	2589	1235	1542	1014	24408	27319

註：調查日期：民國82年12月25日

中山高速公路新竹～頭份交流道主線連續
假日尖峰四小時交通量調查統計表

單位：輛

方向	時 間	小客車	小貨車	大客車	大貨車	聯結車	合 計	
							輛 數	PCU
往 北	07:00~08:00	2987	287	149	244	178	3845	4309
	08:00~09:00	2301	257	154	257	176	3145	3615
	09:00~10:00	2384	232	147	278	166	3207	3669
	10:00~11:00	2401	201	165	251	173	3191	3659
往 南	07:00~08:00	2235	282	116	268	77	2978	3286
	08:00~09:00	2068	284	112	273	88	2825	3150
	09:00~10:00	1963	304	72	299	96	2734	3064
	10:00~11:00	2016	281	104	277	108	2786	3139
合 計	07:00~08:00	5222	569	265	512	255	6823	7595
	08:00~09:00	4369	541	266	530	264	5970	6765
	09:00~10:00	4347	536	219	577	262	5941	6733
	10:00~11:00	4417	482	269	528	281	5977	6798
	總 計	18355	2128	1019	2147	1062	24711	27891

註：調查日期：民國82年12月25日

北二高土城～三鶯交流道主線連續 假日尖峰四小時交通量調查統計表

單位：輛

方向	時 間	小客車	小貨車	大客車	大貨車	聯結車	合 計	
							輛 數	PCU
往 北	07:00~08:00	438	34	9	55	59	595	716
	08:00~09:00	625	41	8	62	76	812	961
	09:00~10:00	811	46	7	54	86	1004	1164
	10:00~11:00	1006	40	8	69	101	1224	1414
往 南	07:00~08:00	1370	109	39	44	45	1607	1716
	08:00~09:00	1513	106	32	40	68	1759	1897
	09:00~10:00	1532	75	13	42	77	1739	1882
	10:00~11:00	1707	104	32	45	62	1950	2082
合 計	07:00~08:00	1808	143	48	99	104	2202	2432
	08:00~09:00	2138	147	40	102	144	2571	2858
	09:00~10:00	2343	121	20	96	163	2743	3046
	10:00~11:00	2713	144	40	114	163	3174	3496
	總 計	9002	555	148	411	574	10690	11832

註：調查日期：民國82年12月25日

北二高龍潭～關西交流道主線連續
假日尖峰四小時交通量調查統計表

單位：輛

方向	時 間	小客車	小貨車	大客車	大貨車	聯結車	合 計	
							輛 數	PCU
往 北	07:00～08:00	1222	36	2	34	23	1317	1370
	08:00～09:00	1528	38	6	41	40	1653	1737
	09:00～10:00	2143	65	3	39	59	2309	2419
	10:00～11:00	1632	37	4	23	88	1784	1930
往 南	07:00～08:00	1570	98	37	49	28	1782	1867
	08:00～09:00	1787	94	35	39	50	2005	2117
	09:00～10:00	2042	130	34	27	66	2299	2429
	10:00～11:00	1683	112	34	28	93	1950	2121
合 計	07:00～08:00	2792	134	39	83	51	3099	3237
	08:00～09:00	3315	132	41	80	90	3658	3854
	09:00～10:00	4185	195	37	66	125	4608	4848
	10:00～11:00	3315	149	38	51	181	3734	4051
	總 計	13607	610	155	280	447	15099	15990

註：調查日期：民國82年12月25日

附件 B-1 0

中山高速公路

、北二高間重要省縣道交通量統計資料

中山高、北二高間重要省縣道交通量資料

單位：輛／日

縣市別	路線名稱	觀測站	小客車	小貨車	大客車	大貨車	聯結車	機車	合 計	
									輛數	PCU
台北縣	台三	亞東工專	34421	30300	3753	7039	334	62575	138442	100517
桃園縣	台四	大滿	20943	5826	878	1741	484	18995	48667	37406
桃園縣	縣 110	雲林橋	11898	3469	357	1389	179	18018	35310	23838
桃園縣	縣 112	忠貞國校	12487	4197	489	1128	142	10335	28776	22562
桃園縣	縣 113	平鎮分駐所	16280	5915	879	1882	271	12251	37458	30660
桃園縣	縣 114	寶裡橋	9908	3358	276	2086	112	7603	23343	19320
桃園縣	縣 115	和平橋	8571	2167	123	893	123	8385	20262	15085
新竹縣	縣 118	鳳林橋	5859	1123	323	575	207	3117	11204	9782
新竹縣	縣 120	十興橋	5934	1354	188	382	55	5783	13696	10015
新竹縣	縣 122	竹林大橋	4458	1483	241	703	165	5156	12206	9316

註：資料來源：『公路局八十二年度台灣省公路交通量調查統計表』