

84-9-3108

台灣省二十一縣市公共停車場建設發展規劃



交通部運輸研究所

中華民國八十四年六月

交通部運輸研究所出版品摘要表

出版品名稱 中文：台灣省二十一縣市公共停車場建設發展規劃 外文：Public Parking Facility Development Plan in Taiwan.			
國際標準書號(或叢刊號)	政府出版品統一編號 009104840090	運輸研究所出版品編號 84-9-3108	
主辦單位：運輸安全組 主 管：林大煜 計畫主持人：林大煜 研究人員：林豐福、王穆衡、張開國、周永暉、 賴靜慧、田養民、劉昭正、袁正平			研究期間 自 84 年 1 月 至 84 年 4 月
關鍵詞：停車場、車位數、機械停車設備、停車需求、規劃、經費預算、補助計畫			
摘 要： 為協助台灣省政府推動公共停車場建設計畫與實際改善各縣市的停車問題，乃著手辦理本計畫，以期緩和目前的都市停車壓力與對各縣市未來的都市交通環境有所助益。本計畫針對各縣市政府所提的建設計畫，逐項依各停車場之基地區位條件、用地取得方式、地上物是否需要拆遷、人力、財務結構與停車需求，甚至考量城鄉的區域均衡等因素加以檢討後，再會同交通部路政司、省府所屬住都局、交通處及旅遊局等相關單位進行停車場現場勘查工作，並逐案討論改善措施。最後依據本計畫所研擬的公共停車場建設發展原則，研提各縣市公共停車場四年建設發展規劃與彙編作業。 有關本建設計畫（含延續建設工程在內）總經費預算計新台幣530億元。在省轄市政府部分約為新台幣105億元，在縣級政府部分約為新台幣425億元。為落實本建設計畫，建議區分為兩階段執行，第一階段為八十五及八十六年度，第二階段為八十七及八十八年度。除位處偏遠的鄉村城市由政府興建外，各縣市政府應儘速成立與運作「停車場作業基金」並達成落實獎勵民間投資興建的政策目標。			
出版日期	頁數	工本費	本出版品取得方式
84年6月	260	250	凡屬機密或限閱性出版品均不對外公開。一般性出版品，公營、公益機關團體及學校可函洽本所免費贈閱；私人及私營機關團體可按工本費價購。
管制等級： <input type="checkbox"/> 機密 (<input type="checkbox"/> 解密日期為 年 月 日， <input type="checkbox"/> 主辦單位視情況辦理解密) <input type="checkbox"/> 限閱 (<input type="checkbox"/> 解限日期為 年 月 日， <input type="checkbox"/> 主辦單位視情況辦理解限) <input checked="" type="checkbox"/> 一般			
備 註： 本研究之結論與建議不代表交通部之意見。			

台灣省二十一縣市公共停車場建設發展規劃

目 錄

	頁次
壹、計畫緣起	1
貳、計畫辦理概況	1
參、公共停車場建設發展原則	3
肆、計畫內容與經費預估	8
伍、結論與建議	15
附錄一 問卷調查表暨案例範本	66
附錄二 民國八十四年度台灣省二十一縣市公共停車場 延續工程計畫	76
附錄三 民國八十五年度台灣省二十一縣市公共停車場 建設計畫	80
附錄四 民國八十六年度台灣省二十一縣市公共停車場 建設計畫	112
附錄五 民國八十七年度暨八十八年度台灣省二十一縣 市公共停車場建設計畫	152

表 目 錄

	頁次
表一 台灣省21縣市政府基本資料表	6
表二 台灣省政府補助各縣市興建公共停車場經費比例建議表 ...	7
表三 台灣省21縣市公共停車場建設計畫—總預算	10
表四 台灣省21縣市公共停車場建設計畫—中央政府補助預算 ...	11
表五 台灣省21縣市公共停車場建設計畫—省府預算	13
表六 台灣省21縣市公共停車場建設計畫—地方政府預算	14
表七 八十五年度台灣省21縣市公共停車場建設發展計畫	20
表八 八十六年度台灣省21縣市公共停車場建設發展計畫	28
表九 八十七年度暨八十八年度台灣省21縣市公共停車場 建設發展計畫	38
表十 台灣省政府補助各縣市興建停車場不同補助方案比較表 ...	65

台灣省二十一縣市公共停車場建設發展規劃

壹、計畫緣起

交通部運輸研究所（以下簡稱本所）為協助台灣省政府改善各縣市停車問題，特別辦理「台灣省二十一縣市公共停車場建設發展規劃」案（以下簡稱本計畫）。本計畫除配合行政院八十二年十一月三日院頒「改善停車問題方案」之執行項目外，並針對其中各縣市政府所提報的建設計畫，逐項檢討該計畫方案之可行性。為有效協助各縣市政府研擬與推動公共停車場建設計畫，並同時辦理調查作業，以了解擬議中各停車場之基地條件、人力、財務結構與附近地區停車供需現況等因素，以期所研擬之公共停車場建設計畫（含都市計畫區內及非都市計畫）四年建設發展計畫均為確實可行。本計畫研擬中已考慮各縣市的地區特性、停車需求，甚至均衡城鄉及區域之發展等因素，因此，本計畫若能確實加以推動，不僅可緩和目前的都市停車壓力，而且對未來西元二千年各縣市的都市交通環境亦有實質之改善及助益。

貳、計畫辦理概況

本計畫為期同時達到建立公共停車場建設計畫的書面提報、初步審查與實地現場會勘之作業制度，乃先針對執行停

車場工程建設計畫時，所可能面臨的問題，包括建設構想、經費預估、規劃作業、財源籌措、用地取得、地上物拆遷、施工技術、營運管理、聯外道路等相關項目同時加以調查。調查時除明列總表審查外，並以個案方式針對每一規劃之停車場設計調查表，其調查表項目包括五百公尺範圍內合法路邊（有格位）停車位數及公共路外停車位數、基地區位特性、用地取得方式、地上物是否需要拆遷、興建方式、未來營運單位、停車場型式（匝道、機械或平面）、預估工程期限、財源籌措規劃、總經費概估、五百公尺範圍內道路交通及違規停車狀況、基地區位圖、現場照片等十三項。該作業於本(84)年元月四日完成調查表設計，同時為配合了解台灣省政府推動停車場建設計畫時，各縣市政府在辦理工作上有關人力資源、財務預算與「停車場法」項下的「停車場作業基金」實施情形研提問卷，其內容與格式詳如附錄一所示。此一結果再據以分析，以作為最後審查建設發展計畫之重要參考依據。

本計畫為爭取時效及配合民國八十五年度預算執行計畫，乃於元月九日即將問卷及調查表格函送各縣市政府填報，於本(84)年元月十七日由本所發文至各縣市政府請相關單位準備簡報資料及辦理擬赴所建議提報停車場之建設地點現場會勘等行前準備作業。至元月二十五日經資料彙整及部分書面審查後，在二月四日起至二月二十五日止由

本所會同交通部路政司、省交通處、省住都局、以及旅遊局進行台灣省二十一縣市公共停車場現場勘查作業，以逐案檢討並研提改善措施方式進行，完成會勘後並於本（84）年四月七日在交通部運輸研究所召開「台灣省二十一縣市公共停車場建設發展計畫」協調會，出席單位及人員包括交通部路政司、台灣省政府住宅及都市發展局、台灣省政府住都局道交隊、台灣省政府交通處、台灣省政府交通處旅遊局及本所運輸安全組，會議中由各單位就各縣市整體建設發展規劃與四個年度的建設個案彼此交換意見並進行審查。最後再經省府住都局道交隊於四月二十一日完成民國八十五年度至八十六年度工程建設計畫的分年經費預算與確認各個停車場建設項目優先順序送交本所後，研擬各縣市停車場四年建設發展計畫報告書之彙編及提送審議作業。

參、公共停車場建設發展原則

- 一、基本上，地方政府所提報之停車場建設計畫均需經過初步規劃、細部規劃設計與工程建設等三個階段之作業過程，方得以完成整個建設程序。惟若屬平面式停車場，則以興建年度併案規劃設計為原則；若屬學校操場或公園用地興建匝道自駛式地下停車場者，則在前一年度辦理規劃設計，而其中之學校操場者，其工程建設限二年完成為原則。

- 二、本計畫如跨年度工程建設計畫者，所需經費及中央或省府之補助經費無法於一個年度辦理完成時，以「一次核定，分年補助」方式為原則。
- 三、本計畫為考量實際建设工程計畫之落實推動，乃將四年發展計畫區分為兩階段，第一階段為民國八十五及八十六年度，而第二階段為民國八十七及八十八年度。對於各縣市所研提的部分建設計畫若未列入本計畫報告者，表示依目前道路與交通狀況而言，急迫性不高或無法取得用地者，均納入四年後參採或於執行期間因道路與交通狀況發生變化時，再行通盤檢討。
- 四、在審查各個停車場建設計畫時，大致上，依都市區位特性的停車需求高低，概分為停車需求較低的服務性停車場建設與停車需求較高的營業性停車場建設，但均以主要供商業活動或機關洽公的公共停車場為補助對象。
- 五、本計畫之運作方式以直接補助工程建設經費為主，協助及推動地方政府興建公共停車場，但計畫執行四年後，則建議以編列預算補助各縣市「停車場作業基金」為原則。以期透過基金運用之方式，由地方政府自行帶動硬體建設投資及改善軟體經營管理，尤其同時應為未來開創獎勵民間投資興建及經營等營造有利之環境。

六、有關本四年計畫在省府的經費補助比例之規劃上，為視各縣市政府現行的財政負擔能力採用不同之補助比例，其所併同考量各縣市的機動車輛數、人口數、都市化程度、區域等資料詳參表一所示。在前兩個年度補助時，採補助 $1/5$ 、 $1/4$ 、 $1/3$ 及 $1/2$ 等四級制為原則，而於後兩個年度則採補助 $1/5$ 及 $1/4$ 的二級制為原則，以達實際考量現行各縣市政府財政能力，並能特別協助財政較拮据的地方政府之目的，其建議補助比例詳如表二所示。

七、整體而言，本計畫係以「政府帶動為先，民間投資為主」的政策方向研擬停車場建設計畫，不過各縣市政府在提報時多以政府部門執行之工程建設為主。其原因為在獎勵民間投資方面，各縣市政府因無相關規定可以遵循以致躊躇不前，同時對獎勵民間投資停車場建設亦缺乏相關的融資制度，所以，有關獎勵民間投資興建公共停車場計畫未能納入本計畫。鑑於政府之財政能力有限，各縣市政府可擇本計畫中所列的民國八十七年度及八十八年度建設計畫項下有迫切停車需要但又無力完成的工程建設計畫，在民國八十七年度前完成獎勵民間投資興建停車場之規劃及公告等作業。各縣市政府在完成規劃執行作業後，可考慮以BOT方式（即由民間興建、營運，再移轉給政府）釋由民間辦理。

表一 台灣省21縣市政府基本資料表

縣市別		人口數 (萬人)	機 動 車輛數 (萬輛)	土地面積 (平方公里)	財政 等級	都市計劃區 人口佔總 人口數(%)	都市計劃區 面積佔總 面積數(%)
省 轄 市 部 分	基隆市	36.45	19.08	132.76	1	100.0	53.8
	新竹市	33.81	28.69	104.10	1	74.8	36.9
	臺中市	83.27	68.61	163.43	1	100.0	97.4
	嘉義市	26.04	23.22	60.03	1	100.0	100.0
	臺南市	70.27	65.31	175.65	1	100.0	100.0
縣 級 政 府 部 分	臺北縣	326.07	213.58	2,052.62	1	92.9	56.1
	桃園縣	148.40	113.11	1,220.97	1	74.0	25.2
	新竹縣	40.12	30.28	1,427.59	2	56.1	4.2
	苗栗縣	55.82	44.48	1,820.31	2	50.9	3.8
	臺中縣	137.99	110.77	2,051.47	2	73.0	16.2
	彰化縣	128.13	109.11	1,074.40	2	51.1	12.2
	南投縣	54.61	44.31	4,106.44	3	51.0	3.1
	雲林縣	75.38	60.20	1,290.84	3	36.7	8.1
	嘉義縣	56.44	44.30	1,901.67	3	32.1	7.8
	臺南縣	106.93	92.34	2,016.01	2	59.9	15.3
	高雄縣	117.96	109.89	2,792.66	2	74.6	9.2
	屏東縣	90.91	81.94	2,775.60	3	49.4	6.0
	澎湖縣	9.26	6.16	126.86	3	34.8	7.2
	宜蘭縣	46.44	35.98	2,137.46	3	59.8	4.5
	花蓮縣	35.82	29.88	4,628.57	3	70.0	1.8
	臺東縣	25.47	19.93	3,515.25	3	51.3	2.5

註：1. 本資料以83年12月31日為基準。

2. 財政補助等級標準分為1、2、3等三級，以台灣省公報81春字第54期所列各縣市自有財源占其歲入總決(預)算比率依次佔為50%以上、25%以上及未滿25%為區分標準。

表二 台灣省政府補助各縣市興建公共停車場經費比例建議表

財政等級		省補助比例		縣 市 別
		85~86	87~88	
甲	一	1/5	1/5	基隆市、新竹市、台中市、 嘉義市、台南市。 台北縣、桃園縣 (以上所屬縣轄市)
	二	1/4	1/4	台北縣、桃園縣 (以上所屬縣轄鄉鎮)
乙	一	1/4	1/4	新竹縣、苗栗縣、台中縣、彰化縣 、台南縣、高雄縣 (以上所屬縣轄市)
	二	1/3	1/4	新竹縣、苗栗縣、台中縣、彰化縣 、台南縣、高雄縣 (以上所屬縣轄鄉鎮)
丙	一	1/4	1/4	南投縣、嘉義縣、屏東縣、澎湖縣、 雲林縣、宜蘭縣、花蓮縣 (以上所屬縣轄市)
	二	1/3	1/4	南投縣、嘉義縣、屏東縣、雲林縣、 宜蘭縣、花蓮縣 (以上所屬縣轄鄉鎮)
	三	1/2	1/4	山地鄉 (新竹縣、高雄縣、屏東縣等所屬鄉鎮) 離島鄉 (澎湖縣、台東縣等所屬鄉鎮)

註：財政等級中甲、乙、丙等級為相對於台灣省政府所區分之一、二、三等。

八、經本計畫研究結果所歸納出各縣市政府在推動公共停車場建設的困難工作之主要因應重點有三：

(一)在規劃作業方面：由於各縣市政府本身缺乏專責機構以及辦理停車場業務的專業人力與知識，加上公共停車場用地因早期規劃不足或不當，造成用地取得十分困難，本四年計畫限於經費與實際之執行可行性等因素，僅對於用地已取得或待撥用，以及地上物已拆遷或拆遷沒有困難者為優先納入執行的對象。

(二)在工程建設方面：目前地方政府均缺乏停車場技術規範，尤其部分縣市仍有興建經驗不足或缺乏情形，除對工程技術不了解外，在執行上也多有困惑。因此，為審慎起見，凡立體停車場達三百至五百個車位以上的建設計畫，均應先進行細部規劃設計之作業。

(三)在經營管理方面：除都會區外，多數民眾仍缺乏停車付費之觀念，所以在執行技巧上，應採配合停車場週邊道路禁止停車及逐步增加收費之方式。另外，又因停車費率之訂定常受制於縣市議會而無法因應現實交通環境的需要實施彈性費率，再加上以人工收費方式實難提昇經營效能。因此，除尊重地方以公共造產方式經營外，各縣市政府宜多採委由民間經營之途徑。

肆、計畫內容與經費預估

一、有關本計畫四年建設經費計需新台幣423億元，但若包括設民國八十四年度的延續工程(建設計畫項目詳見附錄二)與八十八年度以後的延續工程在內，其實際總預算為新台幣530.25億元。在省轄市部分為新台幣105.08億元，其中基隆市計17.51億元、新竹市計18.37億元、臺中市計47.72億元、嘉義市計12.85億元、臺南

市計8.62億元。在縣級政府部分爲新台幣425.17億元，其中臺北縣計144.12億元、桃園縣計17.12億元、新竹縣計8.17億元、苗栗縣計19.56億元、臺中縣計22.59億元、彰化縣計16.71億元、南投縣計34.62億元、雲林縣計29.89億元、嘉義縣計18.46億元、臺南縣計24.75億元、高雄縣計9.27億元、屏東縣計24.36億元、澎湖縣計8.02億元、宜蘭縣計12.49億元、花蓮縣計29.16億元、臺東縣計5.81億元，詳參表三所示。

二、因受跨年度的工程建設計畫影響，交通部及台灣省政府均不宜以一個年度全額辦理計畫經費之補助，所以按本所建議補助方案分別爲：

(一)中央補助（即補助二分之一）八十四年度延續工程經費新台幣5.32億元，八十五年度總預算經費新台幣21.25億元，八十六年度總預算新台幣46.71億元，至於八十七年度與八十八年度之概估預算爲新台幣62.74億元和新台幣80.52億元，八十八年度以後的延續工程計需新台幣40.2億元，詳參表四所示。

(二)省府方面，依不同財政等級補助，八十五年度之補助經費爲新台幣10.72億元，八十六年度總預算經費爲新台幣23.34億元，八十七年及八十八年度之概

表三 臺灣省21縣市公共停車場建設計畫—總預算

單位：萬元

縣市別	84年度 【註】	85年度	86年度	87年度	88年度	88年度以 後	合計	85~88 年度
基隆市	1,426	9,700	17,060	36,100	65,100	41,600	175,150	128,550
新竹市	3,110	20,680	63,000	46,660	22,700	20,700	183,730	153,040
臺中市	10,285	44,800	60,800	71,044	156,194	112,400	477,218	337,118
嘉義市	13,870	6,600	12,000	16,850	41,750	24,000	128,520	78,300
臺南市	2,000	2,400	25,400	38,000	14,200	0	86,200	80,200
臺北縣	47,858	99,483.8	311,044.6	418,111.6	363,723	135,875	1,441,238	1,192,363
桃園縣	7,500	30,100	63,300	54,625	5,200	0	171,225	153,225
新竹縣	0	11,300	20,400	13,500	26,500	10,000	81,700	71,700
苗栗縣	0	7,930	14,863.8	59,459.2	88,002.2	25,375	195,630.2	170,255.2
臺中縣	0	9,580	19,554	54,796	109,493	32,500	225,923	193,423
彰化縣	2,800	8,677	17,175	33,028	67,115	35,000	167,195	125,995
南投縣	0	48,242	47,260	47,250	128,750	74,750	346,252	271,502
雲林縣	0	6,775	13,650	82,975	145,410	50,130	298,920	248,790
嘉義縣	0	20,600	15,000	6,700	77,325	65,000	184,625	119,625
臺南縣	1,500	12,000	32,600	42,640	94,650	64,160	247,550	183,390
高雄縣	6,500	7,000	14,980	24,410	12,600	4,800	92,790	58,990
屏東縣	5,000	38,805	60,360	35,698	58,888	39,175	243,676	193,751
澎湖縣	2,200	4,530	28,860	29,292	9,080	0	80,294	71,762
宜蘭縣	2,500	11,950	14,000	35,500	37,500	18,000	124,950	98,950
花蓮縣	0	5,120	57,120	96,000	82,837.6	50,537.6	291,615.2	241,077.6
臺東縣	0	18,725	25,167.6	11,017.6	3,195	0	58,105.2	58,105.2
總計	106,549	325,514	933,595	1,253,656	1,610,213	804,003	5,302,507	4,230,112

註：1.本欄係屬84年度延續工程之工程經費。

2.總計經額採四捨五入進位至整數。

表四 臺灣省21縣市公共停車場建設計畫—中央政府補助預算

單位：萬元

縣市別	84年度 【註】	85年度	86年度	87年度	88年度	88年度以 後	合計	85~88 年度
基隆市	713	4,850	8,825	18,050	32,550	20,800	87,575	64,275
新竹市	1,555	10,340	31,500	23,330	11,350	10,350	91,865	76,520
臺中市	5,142.5	22,400	30,400	35,522	78,097	56,200	236,469	166,419
嘉義市	6,935	3,300	6,000	8,975	20,875	12,000	64,260	39,150
臺南市	1,000	1,200	12,700	19,000	7,200	0	43,100	40,100
臺北縣	23,929	49,741.9	155,522.3	209,055.8	181,861.5	67,937.5	720,619	596,181.5
桃園縣	3,750	15,050	31,650	27,312.5	2,600	0	85,612.5	76,612.5
新竹縣	0	5,650	10,200	6,750	13,250	5,000	40,850	35,850
苗栗縣	0	3,965	7,431.9	29,729.6	44,001.1	12,687.5	97,815.1	85,127.6
臺中縣	0	4,790	9,777	27,398	54,746.5	16,250	112,961.5	96,711.5
彰化縣	1,400	4,338.5	8,587.5	16,514	33,557.5	17,500	83,597.5	62,997.5
南投縣	0	24,121	23,630	23,625	64,375	37,375	173,126	135,751
雲林縣	0	3,377.5	6,825	41,487.5	72,705	25,065	149,460	124,395
嘉義縣	0	10,300	7,500	3,350	38,662.5	32,500	92,312.5	59,812.5
臺南縣	750	6,000	16,300	21,320	47,325	32,080	123,775	91,695
高雄縣	3,250	3,500	7,490	12,205	6,300	2,400	46,395	29,495
屏東縣	2,500	19,402.5	30,180	17,849	29,444	19,587.5	121,838	96,875.5
澎湖縣	1,100	2,265	14,430	14,646	4,540	0	40,147	35,881
宜蘭縣	1,250	5,975	7,000	17,750	18,750	9,000	62,475	49,475
花蓮縣	0	2,560	28,560	48,000	41,418.8	25,268.8	145,807.6	120,538.8
臺東縣	0	9,362.5	12,583.8	5,508.8	1,597.5	0	29,052.6	29,052.6
總計	53,275	212,489	467,093	627,378	805,206	402,001	2,649,113	2,112,916

註：1. 本欄係屬84年度延續工程之工程經費。

2. 總計經額採四捨五入進位至整數。

估預算分別爲新台幣29.59億元和新台幣37.69億元，而八十八年度以後的延續建設工程概估預算爲新台幣18.43億元，詳參表五所示。

(三)縣市地方政府自籌部分，八十五年度預算經費爲新台幣10.42億元，八十六年度預算經費爲新台幣23.32億元，八十七年度及八十八年度之概估預算爲76.09億元，詳參表六所示。

三、有關本建設計畫中，各縣市政府自籌的總工程經費（包括八十四年度的延續建設工程與八十八年度以後的延續工程在內）爲新台幣131.95億元。其中在基隆市計5.11億元、新竹市計5.21億元、臺中市計13.61億元、嘉義市計2.91億元、臺南市計2.39億元、臺北縣計38.4億元、桃園縣計4.32億元、新竹縣計1.9億元、苗栗縣計4.27億元、臺中縣計5.28億元、彰化縣計3.92億元、南投縣計7.79億元、雲林縣計7.42億元、嘉義縣計4.53億元、臺南縣計5.96億元、高雄縣計1.37億元、屏東縣計5.36億元、澎湖縣計0.99億元、宜蘭縣計2.63億元、花蓮縣計7.24億元、臺東縣計1.34億元，參見表六所示。

四、本計畫各公共停車場之詳細工程建設地點、建造型式、經費、用地區分、財源分配及省府權責機關，依八十五年度、八十六年度、八十七年度及八十八年度計畫，分列如表七、表八、表九所示。

表五 臺灣省21縣市公共停車場建設計畫—省府預算

單位：萬元

縣市別	84年度 【註】	85年度	86年度	87年度	88年度	88年度以 後	合計	85~88 年度
基隆市	0	1,940	3,530	7,220	13,020	8,320	34,030	25,710
新竹市	0	4,136	12,600	9,332	4,540	4,140	34,748	30,608
臺中市	0	8,960	12,160	14,208.8	31,238.8	22,480	89,047.6	66,567.6
嘉義市	0	900	2,200	3,150	8,350	4,800	19,400	14,600
臺南市	0	480	5,080	7,520	2,880	0	15,960	15,960
臺北縣	0	21,979.9	68,840.1	88,334.8	73,744.6	27,175	280,074.4	252,899.4
桃園縣	0	6,525	14,260	11,612.5	1,040	0	33,437.5	33,437.5
新竹縣	0	3,100	6,150	3,500	6,625	2,500	21,875	19,375
苗栗縣	0	2,643	4,954.3	15,680.6	25,519.2	6,343.8	55,140.9	48,797.1
臺中縣	0	3,193.3	6,138.5	15,109.1	27,606.7	8,125	60,172.6	52,047.6
彰化縣	0	2,173.6	4,831.3	8,757	16,778.8	8,750	41,290.7	32,540.7
南投縣	0	15,747.3	15,753.3	12,833.3	32,187.5	18,687.5	95,208.9	76,521.4
雲林縣	0	1,688.8	3,987.1	20,743.8	36,352.5	12,532.5	75,304.7	62,772.2
嘉義縣	0	5,200	4,166.6	1,925	19,498	16,250	47,039.6	30,789.6
臺南縣	0	3,583.3	9,116.6	10,993.3	23,662.5	16,040	63,395.7	47,355.7
高雄縣	0	2,333.3	4,618.4	6,935.9	3,150	1,200	18,237.6	17,037.6
屏東縣	0	10,465	18,083.4	9,820.5	14,722.1	9,793.8	62,884.8	53,091
澎湖縣	0	2,165	10,680	10,675.6	4,540	0	28,160.6	28,060.6
宜蘭縣	0	3,945.8	4,250	9,500	10,000	4,500	32,195.8	27,695.8
花蓮縣	0	1,280	15,155	24,875	20,709.4	12,624.4	74,653.8	62,019.4
臺東縣	0	4,812.5	6,872.5	3,217.5	798.8	0	15,701.3	15,701.3
總計	0	107,252	233,427	295,945	376,964	184,262	1,197,960	1,013,588

註：1.本欄係屬84年度延續工程之工程經費。

2.總計經額採四捨五入進位至整數。

表六 臺灣省21縣市公共停車場建設計畫—地方政府預算

單位：萬元

縣市別	84年度 【註】	85年度	86年度	87年度	88年度	88年度以 後	合計	85~88 年度
基隆市	713	2,910	5,295	10,830	19,530	12,480	51,145	30,665
新竹市	1,555	6,204	18,900	13,998	6,810	6,210	52,122	45,912
臺中市	5,142.5	13,440	18,240	21,313.2	49,426.2	33,720	136,139.4	102,419.4
嘉義市	6,935	1,350	3,300	4,725	12,525	7,200	29,100	21,900
臺南市	1,000	720	7,620	11,280	4,320	0	23,940	23,940
臺北縣	23,929	27,762	86,682.2	120,721	108,116.9	40,762.5	384,044.6	343,282.1
桃園縣	3,750	8,525	17,390	15,700	1,560	0	43,175	43,175
新竹縣	0	2,550	4,050	3,250	6,625	2,500	18,975	16,475
苗栗縣	0	1,322	2,477.6	14,049.2	18,481.9	6,343.8	42,674.5	36,330.7
臺中縣	0	1,596.7	3,638.5	12,288.9	27,139.8	8,125	52,788.9	44,663.9
彰化縣	1,400	2,164.9	3,756.2	7,757	16,778.7	18,750	39,206.8	30,456.8
南投縣	0	8,373.7	7,876.7	10,791.7	32,187.5	18,687.5	77,917.1	59,229.6
雲林縣	0	1,688.8	2,837.9	20,743.8	36,352.5	12,532.5	74,155.3	61,622.8
嘉義縣	0	5,100	3,333.4	1,425	19,164.5	16,250	45,272.9	29,022.9
臺南縣	750	2,416.7	7,183.4	10,326.7	23,662.5	16,040	59,629.3	43,589.3
高雄縣	3,250	1,166.7	2,871.6	5,269.1	3,150	1,200	13,657.4	12,457.4
屏東縣	2,500	8,937.5	12,096.6	8,028.5	14,721.9	9,793.7	53,578.2	43,784.5
澎湖縣	1,100	100	3,750	3,970.4	0	0	9,885.4	7,885.4
宜蘭縣	1,250	2,029.2	2,750	8,250	8,750	4,500	26,279.2	21,779.2
花蓮縣	0	1,288	13,405	23,125	20,709.4	12,634.4	72,433.8	58,519.4
臺東縣	0	4,550	5,711.3	2,291.3	798.8	0	13,351.4	13,351.4
總計	53,275	104,195	233,165	330,134	430,811	227,729	1,319,471	1,090,462

註：1. 本欄係屬84年度延續工程之工程經費。

2. 總計經額採四捨五入進位至整數。

五、針對「台灣省政府交通建設四年施政計畫(規劃草案)」項下所列之停車場建設經費，係在省府年度總預算限制之著眼點下，所預估各部門計畫的分配額度，並非如本計畫係以地方停車建設需求為目標。因此，本計畫除民國八十五年年度總預算與該交通建設規劃草案在其經費之估列上尚屬吻合外，其餘年度的建設總經費需求均較高，而所超出部份宜由省府另籌財源或申請補助，或採獎勵民間投資之方式辦理，或配合年度計畫之執行，分年再予檢討。

伍、結論與建議

一、本計畫之辦理先由本所函請各縣市政府針對各該所轄地區之道路交通與停車狀況，以及其向省府住都局與交通處所提報之停車場四年建設計畫中，各個公共停車場的填報問卷調查表資料後，再經書面初審作業與會同交通部及省屬各相關單位赴現場實地勘查結果，研提具體興建公共停車場建設計畫項目。本建設計畫共研提三四一處停車場，約九萬二千個停車位，總建設經費為新台幣530.25億元，建議由省住都局與省交通處依計畫權責分別執行及管考。

二、為考量地方政府的建設及預算執行能力，本計畫將四年建設工期區分為兩階段執行，第一階段為八十五年度及八十六年度，計一三二處公共停車場建設計畫，

第二階段爲八十七年度及八十八年度，計二〇九處公共停車場，其建造型式與建設經費均依據現有道路與交通狀況評估與估算後之預估值。二階段之區分方式爲將現階段尚難確認其執行能力或其停車需求較不迫切者，本計畫均納入在第二階段的年度建設計畫項目下。因此，建議在民國八十六年度結束前（即八十七年度執行前）各相關單位應再行辦理會勘作業，並進行期中檢討。除檢討第一階段的執行成效與適度修正部分計畫內容外，並參酌該階段經驗，對第二階段的建設計畫適時適地通盤檢討，依個案計畫逐一考量各個停車場的環境變遷與執行問題，如有必要再行調整。

三、本計畫經費估算部分，乃以目前停車場工程建設成本項目來預估，至於補助各縣市政府停車場建設經費之比例，除依往例由交通部補助 $1/2$ 外，在省府補助比例上，本研究計畫依據過去經驗發現，由於部分財政較拮据之縣市或鄉鎮公所常因無法自籌其原規定的工程建設經費配合款，致可能使協助各地方政府興建公共停車場之美意無法落實，故不宜採全面齊頭式的 $1/4$ 方式補助各縣市政府。因此，建議參酌各縣市財政負擔能力及各鄉鎮市的人口數與車輛數考量（不限都市計畫區或非都市計畫），區分爲補助 $1/5$ 、 $1/4$ 、 $1/3$ 及 $1/2$ 的四級補助標準。惟爲促使各縣市政府能依據停車場法

精神循序漸進達到自給自足之建設目的，再建議於第二階段之民國八十七年度及八十八年度採補助 $1/5$ 及 $1/4$ 為原則的二級制。依本建議案的估算，除可兼顧實務財政能力原則外，總計畫經費尚可比省府原計畫全面補助 $1/4$ 方案節省支付新台幣8,598.9萬元，兩者比較之省府核定補助經費詳如表十所示。

四、有關本計畫在會勘過程中，發現各縣市政府在土地取得與地上物拆遷補償費問題上，常面臨短期內難於克服或解決之問題，此一問題因並非純屬停車場建設問題。因此，建議省政府以專案方式邀集相關單位通盤檢討，尤其第二期公設地未征收部分比比皆是，應併第一期未征收之公設地整體考量。

五、目前台灣省政府所屬二十一縣市政府中僅台中縣、市及高雄縣成立「停車場作業基金」，但運作成效並不理想。回顧「停車場法」立法四年來，擬透過各縣市政府「停車場作業基金」之成立與運作，以推動執行停車場計畫之目的無法落實。因此，本計畫為使四年後（即在西元2000年來臨之際）各縣市政府均能透過「停車場作業基金」來建設公共停車場，而不再仰賴由中央或省府補助工程建設之方式作為推動停車場建設之手段。建議交通部配合現階段「停車場法」之檢討案，明訂停車場作業基金之來源與作業細則，而省府除應儘速成立專案小組

辦理推動各縣市成立「停車場作業基金」外，必須研擬實際運作考評辦法與協商省屬銀行積極辦理獎助民間融資貸款工作。

六、有關獎勵民間投資興建停車場課題方面，本四年建設計畫除基隆市稅務大樓一處以獎勵民間投資方式興建外，其餘縣市(包括五個省轄市，十六個縣政府)均為政府以編列預算方式興建公共停車場，共計三四〇處停車場。至於現今雖然獎勵民間投資興建及經營停車場之呼籲與作法已日趨增多，然就現階段各種情勢觀之，似難樂觀。建議今後之作法依台灣省所轄各鄉鎮市之商業經濟特性區分為三大類：第一、都會區型縣市(含鄉鎮市)，如台北縣、台中縣、市及高雄縣等，在前兩年以政府興建為主，民間投資為輔，而後兩年則以民間投資為主，政府興建為輔。第二、中型都市型態之縣市(含鄉鎮市)，如斗六市、新營市、花蓮市、屏東市等，以政府興建為主，民間投資為輔。第三、鄉村城市型鄉鎮市，如關西鎮、復興鄉、三民鄉、枋寮鄉等，則由政府興建為之，以確實配合服務性停車場建設計畫之執行。至於風景區部分，則可採獎勵民間與政府投資興建並行之建設方式加以推動。如此，方可期望計畫在四年內落實及達成獎勵民間投資興建公共停車場的政策目標。

七、爲確實落實政府與民間共同推動公共停車場建設之目標，建議在八十六年度以後，由省府及各縣市政府依前述第六項建議案先擇一至三處公有地辦理，以二百個至五百個車位間之建設經營規模爲原則，其執行方式建議採獎勵民間投資興建、經營及移轉政府（即BOT）方式建設公共停車場。同時建議各縣市政府配合成立民間投資興建與經營公共停車場專案聯合服務小組，對於有關獎勵措施及投資公告程序等作業項目詳細規範，以期在西元二千年以後，政府部門可將所需建設停車場之經費預算移轉到其他建設項目，而達充分有效的運用民間資源協助公共建設之目的。

八、本建設計畫項下，有台東縣綠島、澎湖縣西台古堡與龍門村等三處停車場建設計畫雖分列八十五年度及八十六年度，惟爲配合當地觀光特性及管轄權責，將由交通部觀光局所屬東管處及澎管處統籌辦理。至於四個年度的各年建設計畫項目之停車場區位配置及地點現況，依民國八十五年度、民國八十六年度、民國八十七年度暨八十八年度三部分詳列在附錄三、附錄四及附錄五，以供其研訂執行計畫之參考。

表七 八十五年度台灣省二十一縣市公共停車場建設發展計畫

編號	縣市別	計畫名稱 (位置)	基地面積 (平方公尺)	建造 型式	車位數	工程費 (萬元)	省補助經費 (萬元)	財源分配	規劃作業	用地區分	省級主管機關
1	基隆市	開元路立體停車場	1,800	機械	160	14,050	2,810	中央 50% 省 20% 市 30%	85年併案 規劃	停車場	住都局
2	新竹市	省立醫院舊址停車 場 **	7,000	機械	1,000	83,700	16,740	中央 50% 省 20% 市 30%	85年併案 規劃	停車場	住都局
3	台中市	中國醫藥學院邊園道停車 場	16,000	匝道	900	90,120	18,024	中央 50% 省 20% 市 30%	84	園道	住都局
4		中山地政大樓地下停車場	4,954	匝道	370	29,600	5,920	中央 50% 省 20% 市 30%	84	機關	住都局
5	嘉義市	市政府新辦公廳舍立體停 車場 **	1,092	匝道	200	10,500	2,100	中央 50% 省 20% 市 30%	85年併案 規劃	市有	住都局
6	台南市	廣三立體停車場	7,700	匝道	600	51,000	10,200	中央 50% 省 20% 市 30%	85年併案 規劃	廣場	住都局
(以上為省轄市部分)											

註:**代表省府建議提前計畫

表七 八十五年度台灣省二十一縣市公共停車場建設發展計畫(續)

編號	縣市別	鄉鎮市	計畫名稱 (位置)	基地面積 (平方公尺)	建造 型式	車位數	工程費 (萬元)	省補助經費 (萬元)	財源分配	規畫作業	用地 區分	省級主 管機關
7	台北縣	板橋市	新埔停九立體停車場 (英士路)	1,855	機械	300	18,000	3,600	中央 50% 省 20% 縣市 30%	84	停車場	住都局
8		板橋市	公30地下停車場(重慶 路)	1,561	匝道	340	18,000	3,600	中央 50% 省 20% 縣市 30%	84	公園	住都局
9		三重市	公6地下停車場(文化 路口)	8,710	匝道	215	17,200	3,440	中央 50% 省 20% 縣市 30%	85年併案 規畫	公園	住都局
10		三重市	公2地下停車場(公園 路)	12,000	匝道	405	32,400	6,480	中央 50% 省 20% 縣市 30%	85年併案 規畫	公園	住都局
11		永和市	福和國中運動場地下 停車場(永利路)	9,370	匝道	550	38,500	7,700	中央 50% 省 20% 縣市 30%	84	學校	住都局
12		中和市	停8立體停車場(明德 路)	4,856	匝道	400	27,000	5,400	中央 50% 省 20% 縣市 30%	84	停車場	住都局
13		新莊市	八德立體停車場(八德 街)	864	機械	200	7,500	1,500	中央 50% 省 20% 縣市 30%	84	停車場	住都局
14		土城市	停5立體停車場(金城 路)	4,600	匝道	595	35,700	7,140	中央 50% 省 20% 縣市 30%	84	停車場	住都局

表七 八十五年度台灣省二十一縣市公共停車場建設發展計畫 (續)

編號	縣市別	鄉鎮市	計畫名稱 (位置)	基地面積 (平方公尺)	建造 型式	車位數	工程費 (萬元)	省補助經費 (萬元)	財源分配	規劃作業	用地 區分	省級主 管機關
15	台北縣	汐止鎮	智興立體停車場(忠孝 東路)	2,470	匝道	400	22,000	5,500	中央 50% 省 25% 縣鎮 25%	84	停車場	住都局
16		烏來鄉	烏來立體停車場(停 一)(新烏路)	7,500	匝道	300	21,000	5,250	中央 50% 省 25% 縣 25%	84	停車場	住都局
17		深坑鄉	深坑立體停車場(深坑 村106線旁)	1,834	匝道	300	18,842	4,710.5	中央 50% 省 25% 縣鄉 25%	84/85年 併案規劃	停車場	住都局
18	桃園縣	桃園市	桃園市公六地下停車 場	33,700	匝道	263	26,300	5,260	中央 50% 省 20% 縣市 30%	84	公園	住都局
19		新屋鄉	停一示範停車場	1,397	匝道	182	13,000	3,250	中央 50% 省 25% 縣鄉 25%	84	停車場	住都局
20		大園鄉	大園鄉老街溪停車場	8,000	平面	230	6,500	1,625	中央 50% 省 25% 縣鄉 25%	85年併案 規劃	河川	住都局
21		龜山鄉	中興停車場	2,000	平面	100	100	25	中央 50% 省 25% 縣鄉 25%		停車場	住都局
22	新竹縣	竹北市	竹北市華興街立體停 車場	1,680	匝道	224	16,000	4,000	中央 50% 省 25% 縣市 25%	84	停車場	住都局

表七 八十五年度台灣省二十一縣市公共停車場建設發展計畫 (續)

編號	縣市別	鄉鎮市	計畫名稱 (位置)	基地面積 (平方公尺)	建造 型式	車位數	工程費 (萬元)	省補助經費 (萬元)	財源分配	規劃作業	用地 區分	省級主 管機關
23	新竹縣	竹東鎮	竹東鎮廣停二停車場 第二期工程	2,400	平面	100	3,000	1,000	中央 50% 省 33.3% 縣鎮 16.7%	85年併案 規劃	河道 加蓋	住都局
24		北埔鄉	北埔鄉內豐停車場	489	平面	25	300	100	中央 50% 省 33.3% 縣鎮 16.7%		停車場	交通處
25	苗栗縣	竹南鎮	竹南鎮民族路立體停 車場	2,347	機械	193	14,600	4,866.7	中央 50% 省 33.3% 縣鎮 16.7%	85年併案 規劃	公園	住都局
26		通霄鎮	通霄鎮停一停車場	600	平面	32	480	160	中央 50% 省 33.3% 縣鎮 16.7%		停車場	住都局
27		三灣鄉	三灣鄉都市計畫車場	750	平面	15	150	50	中央 50% 省 33.3% 縣鎮 16.7%		停車場	住都局
28	台中縣	后里鄉	后里鄉復興街旱溝加 蓋停車場	2,835	平面	189	5,310	1,770	中央 50% 省 33.3% 縣鎮 16.7%	84	行水 區	住都局
29		大甲鎮	鐵砧山風景特定區	1,176	平面	45	420	140	中央 50% 省 33.3% 縣鎮 16.7%		風景 區	旅遊局
30		清水鎮	清水鎮第一公有市場 停車場(清水鎮第一公 有市場)	4,589	機械	50	3,850	1,283.3	中央 50% 省 33.3% 縣鎮 16.7%	84	市場	住都局

表七 八十五年度台灣省二十一縣市公共停車場建設發展計畫（續）

編號	縣市別	鄉鎮市	計畫名稱 (位置)	基地面積 (平方公尺)	建造 型式	車位數	工程費 (萬元)	省補助經費 (萬元)	財源分配	規劃作業	用地 區分	省級主 管機關
31	彰化縣	彰化市	火車站前廣場停車場	12,180	機械	360	17,250	4,312.5	中央 50% 省 25% 縣市 25%	85年併案 規劃	廣停	住都局
32		彰化市	省公路局台中區監理所彰化監理站停車場	1,365	鋼骨 立體	138	4,000	2,000	中央 50% 省 50%		機關	交通處 (公路 局)
33		花壇鄉	廣停一停車場	429	平面	25	24	8	中央 50% 省 33.3% 縣鄉16.7%		停車場	住都局
34		北斗鎮	停一停車場	510	平面	30	28	9.3	中央 50% 省 33.3% 縣鎮16.7%		停車場	住都局
35	南投縣	南投市	都市計畫停三停車場	2,740	平面	120	4,000	1,000	中央 50% 省 25% 縣市 25%	85年併案 規劃	停車場	住都局
36		草屯鎮	停二多目標使用立體 停車場	4,168	匝道	548	67,510	22,503.3	中央 50% 省 33.3% 縣鎮16.7%	85年併案 規劃	停車場	住都局
37		鹿谷鄉	鹿谷溪頭森林遊樂區 立體停車場	1,316	匝道	89	4,242	1,414	中央 50% 省 33.3% 縣鄉16.7%	83	廣停	旅遊局
38	嘉義縣	東石鄉	港口宮停車場(港口宮 牌樓前)	29,468	平面	大 130 小 403	600	200	中央 50% 省 33.3% 縣鄉16.7%	85年併案 規劃	農業	交通處

表七 八十五年度台灣省二十一縣市公共停車場建設發展計畫（續）

編號	縣市別	鄉鎮市	計畫名稱 (位置)	基地面積 (平方公尺)	建造 型式	車位數	工程費 (萬元)	省補助經費 (萬元)	財源分配	規劃作業	用地 區分	主管機關
39	嘉義縣	太保市	嘉義縣政府綠地地下 停車場 **	22,300	匝道	600	30,000	7,250	中央 50% 省 25% 縣市 25%	85年併案 規劃	綠地 及停 車場	住都局
40	雲林縣	斗六市	斗六市衛生局原址立 體停車場 **	3,756	匝道	300	13,510	3,377.5	中央 50% 省 25% 縣市 25%	85年併案 規劃	機關	住都局
41	台南縣	新營市	停六停車場	1,156	機械	246	14,000	3,500	中央 50% 省 25% 縣市 25%	84年已規 劃設計	停車場	住都局
42		仁德鄉	仁德停車場	1,900	匝道	240	14,000	4,666.7	中央 50% 省 33.3% 縣鄉 16.7%	84	停車場	住都局
43	高雄縣	茄定鄉	停二停車場	4,920	匝道	400	20,000	6,666	中央 50% 省 33.3% 縣鄉 16.7%	85年併案 規劃	停車場	住都局
44	屏東縣	屏東市	自由路停車場(自由路 與勝利東路口)	13,650	匝道	900	67,500	16,875	中央 50% 省 25% 縣市 25%	85年併案 規劃	公園	住都局
45		三地門 鄉	三地門鄉公所地下停 車場(三地段1992-1 號)	1,500	匝道	35	1,500	750	中央 50% 省 50%	85年併案 規劃	機關	交通處
46		霧台鄉	好茶村示範停車場(好 茶段1060號)	7,426	平面	135	1,055	527.5	中央 50% 省 50%		農牧	旅遊局

表七 八十五年度台灣省二十一縣市公共停車場建設發展計畫（續）

編號	縣市別	鄉鎮市	計畫名稱 (位置)	基地面積 (平方公尺)	建造 型式	車位數	工程費 (萬元)	省補助經費 (萬元)	財源分配	規畫作業	用地 區分	省級主 管機關
47	屏東縣	枋山鄉	楓港台九線楓港段603 號停車場	20,000	平面	500	3,000	1,000	中央 50% 省 33.3% 縣鄉 16.6%	85年併案 規畫	林業	交通處
48	宜蘭縣	宜蘭市	停二停車場	900	平面	40	450	112.5	中央 50% 省 25% 縣市 25%		停車場	住都局
49		羅東鎮	南門地下停車場(羅東 國小)	5,000	匝道	250	20,000	6,666.7	中央 50% 省 33.3% 縣鎮 16.7%	85年併案 規畫	學校	住都局
50		羅東鎮	火車站地下停車場	1,200	匝道	100	10,000	3,333.3	中央 50% 省 33.3% 縣鎮 16.7%	84年已規 劃設計	機關	住都局
51		五結鄉	冬山河風景區親水公 園第二停車場	16,674	平面	250	4,000	1,333.3	中央 50% 省 33.3% 縣鎮 16.7%	84年優先 /85年併 案規畫	風景 區	旅遊局
52	花蓮縣	花蓮市	忠孝停車場(忠孝、成 功街口)	1,280	機械	256	10,240	2,560	中央 50% 省 25% 縣市 25%	85年併案 設計	廣停	住都局
53	台東縣	台東市	台東市火車站前廣場 停車場	8,200	匝道	450	36,400	9,100	中央 50% 省 25% 縣市 25%	84已細部 規畫設計	廣場	住都局
54		綠島鄉	綠島鄉停車場(綠島鄉南 寮村)	1,050	平面	35	525	262.5	中央 50% 省 50%		風景 區	

表七 八十五年度台灣省二十一縣市公共停車場建設發展計畫（續）

編號	縣市別	鄉鎮市	計畫名稱 (位置)	基地面積 (平方公尺)	建造 型式	車位數	工程費 (萬元)	省補助經費 (萬元)	財源分配	規劃作業	用地 區分	省級主 管機關
55	澎湖縣	馬公市	中正國小操場地下停車場	6,000	匝道	180	12,990	6,495	中央 50% 省 50%	85年併案 規劃設計	學校	住都局
56		西嶼鄉	西台古堡停車場	2,500	平面	83	200	100	中央 50% 省 50%	85年併案 規劃	風景 區	

表八 八十六年度台灣省二十一縣市公共停車場建設發展計畫

編號	縣市別	計畫名稱 (位置)	基地面積 (平方公尺)	建造 型式	車位數	工程費 (萬元)	省補助經費 (萬元)	財源分配	規劃作業	用地區分	省級主 管機關
1	基隆市	仁愛國小運動場地下停車場	3,000	匝道	200	10,550	2,110	中央 50% 省 20% 市 30%	85	學校	住都局
2		成功國小運動場地下停車場	3,000	匝道	200	10,550	2,110	中央 50% 省 20% 市 30%	85	學校	住都局
3	新竹市	光復路停車場	1,000	機械	400	26,780	5,356	中央 50% 省 20% 市 30%	85	學校	住都局
4		民富街停車場	850	機械	240	14,760	2,952	中央 50% 省 20% 市 30%	85	公園	住都局
5	台中市	三民路園道停車場	7,000	匝道	400	39,190	7,838	中央 50% 省 20% 市 30%	85	園道	住都局
6	嘉義市	火車站前廣場地下停車場	3,600	匝道	300	24,550	4,910	中央 50% 省 20% 市 30%	85	市有	住都局
7	台南市	黃金海岸停車場(公十五)	16,000	平面	500	6,000	1,200	中央 50% 省 20% 市 30%	85	公園	旅遊局

(以上為省轄市部分)

表八 八十六年度台灣省二十一縣市公共停車場建設發展計畫 (續)

編號	縣市別	鄉鎮市	計畫名稱 (位置)	基地面積 (平方公尺)	建造 型式	車位數	工程費 (萬元)	省補助經費 (萬元)	財源分配	規劃作業	用地 區分	省級主 管機關
8	台北縣	三重市	三重高中運動場地下 停車場(集賢路)	7,500	匝道	350	27,500	5,500	中央 50% 省 20% 縣市 30%	84	學校	住都局
9		三重市	公29地下停車場(三民 街)	7,700	匝道	260	20,800	4,160	中央 50% 省 20% 縣市 30%	85	公園	住都局
10		永和市	永利路停車場(永利 路)	500	機械	80	5,000	1,000	中央 50% 省 20% 縣市 30%		機關	住都局
11		永和市	仁愛公園地下停車場 (仁愛路與保安路間)	10,250	匝道	600	51,373.6	10,274.7	中央 50% 省 20% 縣市 30%	85	公園	住都局
12		新莊市	新莊國中操場地下停 車場(中正路)	6,000	匝道	380	28,700	5,740	中央 50% 省 20% 縣市 30%	85	學校	住都局
13		土城市	停六立體停車場	1,700	匝道	158	12,000	2,400	中央 50% 省 20% 縣市 30%	85	停車場	住都局
14		樹林鎮	停5立體停車場(保安 街)	1,630	匝道 機械	汽354 機250	30,750	7,687.5	中央 50% 省 25% 縣鎮 25%	85	停車場	住都局
15		鶯歌鎮	停1立體停車場(建國 路)	2,238	匝道	140	8,000	2,000	中央 50% 省 25% 縣鎮 25%		停車場	住都局

表八 八十六年度台灣省二十一縣市公共停車場建設發展計畫 (續)

編號	縣市別	鄉鎮市	計畫名稱 (位置)	基地面積 (平方公尺)	建造 型式	車位數	工程費 (萬元)	省補助經費 (萬元)	財源分配	規劃作業	用地 區分	省級主 管機關
16	台北縣	瑞芳鎮	瑞芳市場停車場(明燈路)	7,276	匝道	363	26,000	6,500	中央 50% 省 25% 縣鎮 25%	85	市場	住都局
17		淡水鎮	淡水國小操場地下停車場(台三省道)	8,160	匝道	480	33,600	8,400	中央 50% 省 25% 縣鎮 25%	85	學校	住都局
18		蘆洲鄉	停3立體停車場(三民路)	4,527	機械	500	30,000	7,500	中央 50% 省 25% 縣鄉 25%	85	停車場	住都局
19		五股鄉	工商路立體停車場(工商路)	6,600	匝道	583	36,443.4	9,110.85	中央 50% 省 25% 縣鄉 25%	84年優先 規劃	停車場	住都局
20		泰山鄉	停一立體停車場(明志路)	3,790	匝道	465	35,000	8,750	中央 50% 省 25% 縣鄉 25%	85年規劃 設計	停車場	住都局
21		三芝鄉	停一停車場(行政中心旁)	2,117	匝道	284	21,300	5,325	中央 50% 省 25% 縣鄉 25%	85	停車場	住都局
22		坪林鄉	坪林國中操場地下停車場(坪林國中)	5,000	匝道	240	18,000	4,500	中央 50% 省 25% 縣鄉 25%	85	學校	住都局
23	桃園縣	八德市	大忠國小地下停車場	4,500	匝道	300	27,000	5,000	中央 50% 省 20% 縣市 30%	85	文教	住都局

表八 八十六年度台灣省二十一縣市公共停車場建設發展計畫（續）

編號	縣市別	鄉鎮市	計畫名稱 (位置)	基地面積 (平方公尺)	建造 型式	車位數	工程費 (萬元)	省補助經費 (萬元)	財源分配	規劃作 業	用地 區分	省級主 管機關
24	桃園縣	桃園市	桃園市公七地下停車場	45,544	匝道	500	50,000	10,000	中央 50% 省 20% 縣市 30%	84	公園	住都局
25		蘆竹鄉	蘆竹鄉南崁地區都市計畫公一地下停車場	4,000	匝道	220	20,000	5,000	中央 50% 省 25% 縣鄉 25%	85	公園	住都局
26		復興鄉	復興鄉三民溪東安橋上游加蓋	2,250	平面	75	2,625	1,312.5	中央 50% 省 50%	84	河川	住都局
27	新竹縣	竹北市	竹北市博愛街立體停車場	450	機械	108	7,000	1,750	中央 50% 省 25% 縣市 25%	85	停車場	住都局
28		竹東鎮	竹東鎮廣停一停車場	4,500	平面	150	3,000	1,000	中央 50% 省 33.3% 縣鎮 16.7%		停車場	住都局
29		湖口鄉	湖口鄉停一停車場	1,835	匝道	244	18,300	6,100	中央 50% 省 33.3% 縣鄉 16.7%	85	廣停	住都局
30		五峰鄉	五峰鄉停二停車場	1,800	平面	100	1,600	800	中央 50% 省 50%	85	林地	交通處
31	苗栗縣	公館鄉	公館鄉老市場地下停車場	2,000	匝道	130	6,000	2,000	中央 50% 省 33.3% 縣鄉 16.7%	85	市場	住都局

表八 八十六年度台灣省二十一縣市公共停車場建設發展計畫 (續)

編號	縣市別	鄉鎮市	計畫名稱 (位置)	基地面積 (平方公尺)	建造 型式	車位數	工程費 (萬元)	省補助經費 (萬元)	財源分配	規劃作業	用地 區分	省級主 管機關
32	苗栗縣	三義鄉	三義鄉停三停車場	400	機械	78	4,680	1,560	中央 50% 省 33.3% 縣鄉 16.7%	85	停車場	住都局
33		頭份鎮	頭份鎮停二停車場	1,750	機械	420	8,895	2,965	中央 50% 省 33.3% 縣鎮 16.7%	85	停車場	住都局
34	台中縣	豐原市	豐原市豐原國小地下 停車場(豐原市三民 路)	5,000	匝道	167	12,000	3,000	中央 50% 省 25% 縣市 25%		學校	住都局
35		大里市	大里市二期重劃區市 六停車場(二期重劃區 內)	5,900	平面	236	354	88.5	中央 50% 省 25% 縣市 25%		市場	住都局
36		神岡鄉	神岡鄉廣停一停車場 (鄉公所北側)	1,500	匝道	150	8,920	2,973.3	中央 50% 省 33.3% 縣鄉 16.7%		廣停	住都局
37		大甲鎮	大甲鎮公三停車場(大 甲鎮水源路)	3,380	匝道	150	7,800	2,600	中央 50% 省 33.3% 縣鎮 16.7%		機關	住都局
38		沙鹿鎮	沙鹿鎮公園立體停車 場(沙鹿鎮斗抵段)	10,000	匝道	250	18,000	6,000	中央 50% 省 33.3% 縣鎮 16.7%		公園	住都局
39	彰化縣	彰化市	彰化八卦山大佛風景 區停車場	2,858	匝道	300	10,400	2,600	中央 50% 省 25% 縣市 25%	85	公園	旅遊局

表八 八十六年度台灣省二十一縣市公共停車場建設發展計畫(續)

編號	縣市別	鄉鎮市	計畫名稱 (位置)	基地面積 (平方公尺)	建造 型式	車位數	工程費 (萬元)	省補助經 費(萬元)	財源分配	規畫作業	用地 區分	省級主 管機關
40	彰化縣	芬園鄉	寶藏寺停車場	4,000	平面	55	900	300	中央 50% 省 33.3% 縣鄉 16.7%	85	農牧	旅遊局
41		田中鎮	廣停一停車場(三德 村)	3,126	平面	160	170	56.7	中央 50% 省 33.3% 縣鎮 16.7%		停車場	住都局
42		大村鄉	廣停一停車場	1,800	平面	90	100	33.3	中央 50% 省 33.3% 縣鄉 16.7%		停車場	住都局
43		埤頭鄉	廣場兼停二停車場	2,000	平面	70	110	36.7	中央 50% 省 33.3% 縣鄉 16.7%		廣停	住都局
44		埔鹽鄉	埔鹽鄉停車場	1,300	平面	65	70	23.3	中央 50% 省 33.3% 縣鄉 16.7%		停車場	住都局
45	南投縣	埔里鎮	都市計畫停二停車場	1,585	匝道	180	12,500	4,166.7	中央 50% 省 33.3% 縣鎮 16.7%	85	停車場	住都局
46		信義鄉	東埔溫泉停車場	3,200	匝道	小 250 大 20	19,500	6,500	中央 50% 省 33.3% 縣鄉 16.7%	85	風景 區	旅遊局
47	雲林縣	西螺鎮	農產果菜市場停車場	39,400	鋼構 匝道	大 300 小 860	13,790	4,596.7	中央 50% 省 33.3% 縣鎮 16.7%	85	市場	交通處

表八 八十六年度台灣省二十一縣市公共停車場建設發展計畫（續）

編號	縣市別	鄉鎮市	計畫名稱 (位置)	基地面積 (平方公尺)	建造 型式	車位數	工程費 (萬元)	省補助經費 (萬元)	財源分配	規劃作業	用地 區分	省級主 管機關
48	台南縣	永康市	停三停車場(四分子)	1,633	匝道	200	16,000	4,000	中央 50% 省 25% 縣市 25%	84	停車場	住都局
49		仁德鄉	市一停車場	1,900	匝道	65	5,000	1,666.7	中央 50% 省 33.3% 縣鄉 16.7%	85	市場	住都局
50		玉井鄉	玉井停一停車場	800	平面	40	600	200	中央 50% 省 33.3% 縣鄉 16.7%		停車場	住都局
51		北門鄉	南鯤鯓停車場	116,600	平面	200	3,000	1,000	中央 50% 省 33.3% 縣鄉 16.7%	85	廣停	住都局
52	嘉義縣	大埔鄉	曾文水庫特定區參觀 台停車場	3,000	平面	50	1,000	333.3	中央 50% 省 33.3% 縣鄉 16.7%	83	風景 區	旅遊局
53		新港鄉	新港鄉停一停車場(文 昌路)	2,800	匝道	300	9,000	3,000	中央 50% 省 33.3% 縣鄉 16.7%	85	停車場	住都局
54	高雄縣	鳳山市	鳳山第一戶政事務所 前立體停車場(鋼構)	3,000	匝道	240	5,000	1,250	中央 50% 省 25% 縣市 25%	86年併案 規劃	機關	住都局
55		鳳山市	縣府西側鋼構立體停 車場	4,000	匝道	200	4,000	1,000	中央 50% 省 25% 縣市 25%	86年併案 規劃	機關	住都局

表八 八十六年度台灣省二十一縣市公共停車場建設發展計畫 (續)

編號	縣市別	鄉鎮市	計畫名稱 (位置)	基地面積 (平方公尺)	建造 型式	車位數	工程費 (萬元)	省補助經費 (萬元)	財源分配	規劃作業	用地 區分	省級主 管機關
56	高雄縣	旗山鎮	停三停車場	1,700	平面	80	480	160	中央 50% 省 33.3% 縣鎮 16.7%		停車場	住都局
57		茄萣鄉	停三停車場	1,581	匝道	125	7,000	2,333.3	中央 50% 省 33.3% 縣鎮 16.7%		停車場	住都局
58	屏東縣	屏東市	信義路停車場(信義路 與北平路口)	2,600	匝道	170	13,620	3,405	中央 50% 省 25% 縣市 25%	86年併案 規劃	停車場	住都局
59		東港鎮	停十停車場(東港段 1559-23號)	1,800	RC 機械	200	10,000	3,333.3	中央 50% 省 33.3% 縣鎮 16.7%	85	停車場	住都局
60		恆春鎮	停一停車場(恆春段3- 127號)	2,100	匝道	250	10,000	3,333.3	中央 50% 省 33.3% 縣鎮 16.7%	85	停車場	住都局
61		林邊鄉	林邊河濱公園停車場 (林邊堤防邊公園)	1,692	機械	120	1,500	500	中央 50% 省 33.3% 縣鎮 16.7%		公園	住都局
62		枋山鄉	成功社區旁停車場(枋 山村成功社區)	20,000	平面	500	3,000	1,000	中央 50% 省 33.3% 縣鎮 16.7%	86年併案 規劃	農業	旅遊局
63		琉球鄉	烏鬼洞風景區停車場 (天福村)	1,300	平面	汽機130	1,040	520	中央 50% 省 50%		風景 區	旅遊局

表八 八十六年度台灣省二十一縣市公共停車場建設發展計畫（續）

編號	縣市別	鄉鎮市	計畫名稱 (位置)	基地面積 (平方公尺)	建造 型式	車位數	工程費 (萬元)	省補助經費 (萬元)	財源分配	規劃作業	用地 區分	省級主 管機關
64	屏東縣	霧台鄉	霧台鄉示範停車場(霧 台段626號，609-9號)	946	匝道	60	2,110	1,055	中央 50% 省 50%		農林	交通處
65		春日鄉	力里村停車場(力里 村)	3,500	平面	100	2,000	1,000	中央 50% 省 50%		農牧	交通處
66	宜蘭縣	宜蘭市	火車站地下停車場	1,200	匝道	100	10,000	2,500	中央 50% 省 25% 縣市 25%	84年已初 步規劃	廣停	住都局
67		頭城鎮	頭城鎮海水浴場停車 場	5,000	平面	120	1,500	500	中央 50% 省 33.3% 縣鎮16.7%		停車場	旅遊局
68	花蓮縣	花蓮市	明義停車場(舊中華國 小前)	5,510	匝道	735	56,000	14,000	中央 50% 省 25% 縣市 25%	85	廣停	住都局
69		吉安鄉	停四停車場(中正路 旁)	1,920	匝道	300	21,000	7,000	中央 50% 省 33.3% 縣鎮16.7%	85	停車場	住都局
70		鳳林鎮	停一停車場(鳳林國小 旁)	1,980	匝道	330	23,000	7,666.7	中央 50% 省 33.3% 縣鎮16.7%	85	停車場	住都局
71	台東縣	太麻里 鄉	停二停車場(太麻里 鄉)	2,500	平面	83	1,245	415	中央 50% 省 33.3% 縣鎮16.7%		停車場	住都局

表八 八十六年度台灣省二十一縣市公共停車場建設發展計畫 (續)

編號	縣市別	鄉鎮市	計畫名稱 (位置)	基地面積 (平方公尺)	建造 型式	車位數	工程費 (萬元)	省補助經費 (萬元)	財源分配	規劃作業	用地 區分	省級主 管機關
72	台東縣	大武鄉	金龍湖停車場	5,000	匝道	332	9,960	3,320	中央 50% 省 33.3% 縣鄉 16.7%	85	風景區	旅遊局
73		大武鄉	停二停車場(大武鄉尚武)	1,400	平面	46	690	230	中央 50% 省 33.3% 縣鄉 16.7%		停車場	住都局
74		鹿野鄉	鹿野鄉停車場(鹿野鄉公所前)	1,300	匝道	86	1,350	450	中央 50% 省 33.3% 縣鄉 16.7%	85年初步 規劃	停車場	住都局
75	澎湖縣	馬公市	馬公市第二國中附設 地下停車場(馬公段 1780地號)	12,860	匝道	430	27,840	13,920	中央 50% 省 50% 縣鄉 16.7%	85	文教	住都局
76		湖西鄉	龍門村停車場	1,526	平面	60	450	225	中央 50% 省 50%		特定 目的 事業	

表九 八十七年度暨八十八年度台灣省二十一縣市公共停車場建設發展計畫

編號	縣市別	計畫名稱 (位置)	基地面積 (平方公尺)	建造 型式	車位數	工程費 (萬元)	財源分配	規劃作業	用地區分	建議 興建年度	省級主 管機關
1	基隆市	銘傳立體停車場	824	匝道	120	6,450	中央 50% 省 20% 市 30%		學校	87	住都局
2		東信國小操場地下停車場	900	匝道	120	6,450	中央 50% 省 20% 市 30%		學校	87	住都局
3		七堵國小運動場地下停車場	7,800	匝道	260	13,600	中央 50% 省 20% 市 30%	86	學校	87	住都局
4		成功一路光華國宅前立體停車場	800	機械	120	10,650	中央 50% 省 20% 市 30%		公園	87	住都局
5		信義國中運動場地下停車場	1,200	匝道	80	4,450	中央 50% 省 20% 市 30%	87年併案 規劃	學校	87	住都局
6		祥豐街立體停車場	571	機械	120	10,650	中央 50% 省 20% 市 30%		停車場	88	住都局
7		正濱國小前地下停車場	3,600	匝道	240	13,200	中央 50% 省 20% 市 30%	87	學校	88	住都局
8		育樂中心達立體停車場	3,000	匝道	350	18,100	中央 50% 省 20% 市 30%	87	停車場	88	住都局

表九 八十七年度暨八十八年度台灣省二十一縣市公共停車場建設發展計畫 (續)

編號	縣市別	計畫名稱 (位置)	基地面積 (平方公尺)	建造 型式	車位數	工程費 (萬元)	財源分配	規劃作業	用地區分	建議 興建年度	省級 主管機關
9	基隆市	中正國小運動場地下停車場	1,800	匝道	120	6,450	中央 50% 省 20% 市 30%		學校	88	住都局
10		外木山濱海遊樂區立體停車場	2,000	匝道	200	3,450	中央 50% 省 20% 市 30%		未登錄潮 汐地	88	旅遊局
11		和平國小操場地下停車場	1,300	匝道	90	4,950	中央 50% 省 20% 市 30%		學校	88	住都局
12		自來街沉砂池立體停車場	2,000	匝道	300	26,100	中央 50% 省 20% 市 30%	87	停車場	88	住都局
13		情人湖公園立體停車場	2,000	匝道	200	3,450	中央 50% 省 20% 市 30%		公園	88	旅遊局
14	新竹市	龍山停車場	3,200	匝道	300	27,770	中央 50% 省 20% 市 30%	87	學校	88	住都局
15		關東停車場(高速公路特 定區(停2))	2,200	機械	240	14,760	中央 50% 省 20% 市 30%	87	停車場	88	住都局
16		青草湖風景特定區	2,500	平面	200	2,000	中央 50% 省 20% 市 30%		風景區	87	旅遊局

表九 八十七年度暨八十八年度台灣省二十一縣市公共停車場建設發展計畫（續）

編號	縣市別	計畫名稱 (位置)	基地面積 (平方公尺)	建造 型式	車位數	工程費 (萬元)	財源分配	規劃作業	用地區分	建議 興建年度	省級主 管機關
17	台中市	停57立體停車場	3,040	匝道	360	9,720	中央 50% 省 20% 市 30%	86	停車場	87	住都局
18		中山堂南側停車場	5,300	匝道	710	56,880	中央 50% 省 20% 市 30%	86	停車場	87	住都局
19		停36立體停車場	3,619	匝道	430	12,000	中央 50% 省 20% 市 30%	87	停車場	88	住都局
20		公58地下停車場	22,800	匝道	1,200	123,500	中央 50% 省 20% 市 30%	87	公園	88	住都局
21		停63停車場	16,540	匝道	760	61,000	中央 50% 省 20% 市 30%	87	停車場	88	住都局
22		福音街邊停車場	7,427	匝道	278	22,300	中央 50% 省 20% 市 30%	87	停車場	88	住都局
23		湖北街邊停車場	2,687	匝道	75	6,000	中央 50% 省 20% 市 30%		停車場	88	住都局
24	嘉義市	縣議會舊址立體停車場	9,700	匝道	200	10,000	中央 50% 省 20% 市 30%	86規劃設 計	機關	87	住都局

表九 八十七年度暨八十八年度台灣省二十一縣市公共停車場建設發展計畫(續)

編號	縣市別	計畫名稱 (位置)	基地面積 (平方公尺)	建造 型式	車位數	工程費 (萬元)	財源分配	規劃作業	用地區分	建議 興建年度	省級主 管機關
25	嘉義市	市立棒球場西側平面式停車場	25,000	平面	小 480 大 12 機 3273	5,000	中央 50% 省 20% 市 30%	87	公園	88	住都局
26		火車站後廣場地下停車場	6,600	匝道	300	24,000	中央 50% 省 20% 市 30%	87	廣場	88	住都局
27		公十一地下停車場	9,690	匝道	300	24,000	中央 50% 省 20% 市 30%	87	公園	88	住都局
28	台南市	土城媽祖廟立體停車場	2,143	匝道	200	15,000	中央 50% 省 20% 市 30%		停車場	87	住都局
29		文南立體停車場	1,038	機械	76	7,000	中央 50% 省 20% 市 30%		停車場	88	住都局
(以上為省轄市部分)											

表九 八十七年度暨八十八年度台灣省二十一縣市公共停車場建設發展計畫 (續)

編號	縣市別	鄉鎮市	計畫名稱 (位置)	基地面積 (平方公尺)	建造 型式	車位數	工程費 (萬元)	財源分配	規劃作業	用地 區分	建議 興建年度	省級主 管機關
30	台北縣	新店市	停一立體停車場(寶橋路)	1,940	機械	400	24,000	中央 50% 省 20% 縣市 30%	86	停車場	87	住都局
31		新店市	公7地下停車場(三民路)	4,600	匝道	260	20,000	中央 50% 省 20% 縣市 30%	86	公園	87	住都局
32		板橋市	停六停車場(重慶路)	1,390	機械	240	18,000	中央 50% 省 20% 縣市 30%	86	停車場	87	住都局
33		板橋市	府中路立體停車場(府中路)	769	機械	140	10,000	中央 50% 省 20% 縣市 30%	86	停車場	87	住都局
34		板橋市	公12公園地下停車場(溪崑二街)	5,100	匝道	138	18,000	中央 50% 省 20% 縣市 30%	87	公園	88	住都局
35		三重市	公33地下停車場(朝陽街)	11,400	匝道	385	30,800	中央 50% 省 20% 縣市 30%	86	公園	87	住都局
36		五重市	停5立體停車場(集美街)	4,000	匝道	592	35,574	中央 50% 省 20% 縣市 30%	86	停車場	87	住都局
37		五重市	公30地下停車場(環河路)	13,700	匝道	497	49,700	中央 50% 省 20% 縣市 30%	86	公園	87	住都局

表九 八十七年度暨八十八年度台灣省二十一縣市公共停車場建設發展計畫(續)

編號	縣市別	鄉鎮市	計畫名稱 (位置)	基地面積 (平方公尺)	建造 型式	車位數	工程費 (萬元)	財源分配	規劃作業	用地 區分	建議 興建年度	省級主 管機關
38	台北縣	三重市	綜合運動場地下停車場(中山路口, 中正北路)	42,800	匝道	760	68,400	中央 50% 省 20% 縣市 30%	87	運動場	88	住都局
39		三重市	停三立體停車場(永福街)	8,500	匝道	400	20,000	中央 50% 省 20% 縣市 30%	87	停車場	88	住都局
40		永和市	永和國小操場地下停車場(中正路、秀朗路)	8,000	匝道	250	18,000	中央 50% 省 20% 縣市 30%	86	學校	87	住都局
41		永和市	頂溪立體停車場(文化路)	138	機械	120	7,500	中央 50% 省 20% 縣市 30%	87	學校	88	住都局
42		中和市	四號公園地下停車場(安樂路)	4,000	匝道	400	40,300	中央 50% 省 20% 縣市 30%	86	公園	87	住都局
43		中和市	停五立體停車場(南山路)	600	機械	200	12,500	中央 50% 省 20% 縣市 30%	87	停車場	88	住都局
44		中和市	民樂路立體停車場(民樂路)	2,100	機械	300	15,000	中央 50% 省 20% 縣市 30%	87	停車場	88	住都局
45		中和市	停二立體停車場(中正路、平和路口)	1,500	機械	150	12,500	中央 50% 省 20% 縣市 30%	87	停車場	88	住都局

表九 八十七年度暨八十八年度台灣省二十一縣市公共停車場建設發展計畫（續）

編號	縣市別	鄉鎮市	計畫名稱 (位置)	基地面積 (平方公尺)	建造 型式	車位數	工程費 (萬元)	財源分配	規劃作業	用地 區分	建議 興建年度	省級主 管機關
46	台北縣	土城市	停一立體停車場(延吉街)	3,800	匝道	354	26,500	中央 50% 省 20% 縣市 30%	86	停車場	87	住都局
47		新莊市	新莊市公九停車場	1,700	匝道	158	12,000	中央 50% 省 20% 縣市 30%	87	停車場	88	住都局
48		三峽鎮	長福橋停車場(長福橋)	6,000	匝道	300	12,000	中央 50% 省 20% 縣鎮 30%	86	公設	87	住都局
49		汐止鎮	社后立體停車場(中興路福德一路)	2,275	匝道	380	20,900	中央 50% 省 20% 縣鎮 30%	86	停車場	87	住都局
50		汐止鎮	新峰立體停車場(忠孝東路與仁愛路)	2,650	匝道	450	24,750	中央 50% 省 20% 縣鎮 30%	87	停車場	88	住都局
51		汐止鎮	台煉立體停車場(大同路二段687巷)	3,122	匝道	300	22,500	中央 50% 省 20% 縣鎮 30%	87	停車場	88	住都局
52		林口鄉	停四立體停車場(興林街)	2,154	匝道	210	15,000	中央 50% 省 20% 縣鄉 30%	86	停車場	87	住都局
53		平溪鄉	石底停車場(106線旁)	1,250	平面	40	600	中央 50% 省 20% 縣鄉 30%	87年併案 規劃	行水區	87	住都局

表九 八十七年度暨八十八年度台灣省二十一縣市公共停車場建設發展計畫(續)

編號	縣市別	鄉鎮市	計畫名稱 (位置)	基地面積 (平方公尺)	建造 型式	車位數	工程費 (萬元)	財源分配	規劃作業	用地 區分	建議 興建年度	省級主 管機關
54	台北縣	平溪鄉	平溪停車場(平溪街)	1,500	匝道	300	20,000	中央 50% 省 20% 縣鄉 30%	86	河川	87	住都局
55		平溪鄉	十分瀑布停一及停二 停車場(106線)	16,300	平面	500	2,700	中央 50% 省 20% 縣鄉 30%	87	停車場	88	旅遊局
56		貢寮鄉	澳底公園地下停車場 (仁愛路)	9,346	匝道	150	14,180	中央 50% 省 20% 縣鄉 30%	86	公園	87	住都局
57		泰山鄉	明志國小運動場地下 停車場(明志路二段)	5,760	匝道	1,000	30,300	中央 50% 省 20% 縣鄉 30%	86	學校	87	住都局
58		烏來鄉	停三停車場(瀑布路)	1,200	匝道	250	7,200	中央 50% 省 20% 縣鄉 30%	86	停車場	87	旅遊局
59		樹林鎮	停六立體停車場(潭興 街)	4,493	匝道	380	24,000	中央 50% 省 20% 縣鎮 30%	87	停車場	88	住都局
60	桃園縣	桃園市	南荖公三地下停車場	5,600	匝道	100	6,500	中央 50% 省 20% 縣市 30%	86	公園	87	住都局
61		新屋鄉	停二停車場	2,329	平面	80	1,200	中央 50% 省 20% 縣鄉 30%	87	停車場	88	住都局

表九 八十七年度暨八十八年度台灣省二十一縣市公共停車場建設發展計畫（續）

編號	縣市別	鄉鎮市	計畫名稱 (位置)	基地面積 (平方公尺)	建造 型式	車位數	工程費 (萬元)	財源分配	規劃作業	用地 區分	建議 興建年度	省級主 管機關
62	新竹縣	竹北市	竹北市中正東路立體 停車場(天后宮)	1,387	RC+ 機械	120	9,000	中央 50% 省 25% 縣市 25%	87	停車場	88	住都局
63		關西鎮	關西鎮停二停車場	2,732	平面	100	1,000	中央 50% 省 25% 縣鎮 25%		停車場	87	住都局
64		竹東鎮	竹東鎮仁愛路停車場	4,500	匝道	300	20,000	中央 50% 省 25% 縣鎮 25%	87	停車場	88	住都局
65		芎林鄉	芎林鄉停車場	4,600	平面	汽 100 機 120	2,500	中央 50% 省 25% 縣鄉 25%		機關 用地	87	住都局
66	苗栗縣	苗栗市	苗栗市停二立體停車 場	3,000	匝道	600	40,000	中央 50% 省 25% 縣市 25%	86	停車場	87	住都局
67		苗栗市	苗栗市停四立體停車 場	2,500	匝道	400	30,250	中央 50% 省 25% 縣市 25%	87	停車場	88	住都局
68		大湖鄉	大湖鄉中原路與博愛 街口停車場	800	機械	108	11,200	中央 50% 省 25% 縣鄉 25%	86	停車場	87	住都局
69		大湖鄉	大湖鄉中山路與忠孝 路口停車場	1,500	匝道	120	16,800	中央 50% 省 25% 縣鄉 25%	87	停車場	88	住都局

表九 八十七年度暨八十八年度台灣省二十一縣市公共停車場建設發展計畫 (續)

編號	縣市別	鄉鎮市	計畫名稱 (位置)	基地面積 (平方公尺)	建造 型式	車位數	工程費 (萬元)	財源分配	規劃作業	用地 區分	建議 興建年度	省級主 管機關
70	苗栗縣	大湖鄉	雲洞山遊憩區停車場	1,000	平面	大 12 小 20	900	中央 50% 省 25% 縣鄉 25%		停車場	88	旅遊局
71		卓蘭鎮	卓蘭鎮民族路興光路口停車場	1,300	平面	48	225	中央 50% 省 25% 縣鎮 25%		停車場	87	住都局
72		南庄鄉	南庄鄉廣停二停車場	500	平面	17	425	中央 50% 省 25% 縣鄉 25%		廣停	87	住都局
73		南庄鄉	南庄鄉廣停一停車場	500	平面	17	425	中央 50% 省 25% 縣鄉 25%		廣停	88	住都局
74		南庄鄉	南庄鄉廣停三停車場	900	平面	30	750	中央 50% 省 25% 縣鄉 25%		廣停	88	住都局
75		頭份鎮	頭份國小運動場地下停車場	7,700	匝道	500	10,310	中央 50% 省 25% 縣鎮 25%	86	學校	87	住都局
76		竹南鎮	竹南鎮第二市場立體停車場	1,913	機械	158	12,000	中央 50% 省 25% 縣鎮 25%	86	市場	87	住都局
77		通霄鎮	通霄鎮第一市場立體停車場	1,700	機械	114	8,550	中央 50% 省 25% 縣鎮 25%	87	市場	88	住都局

表九 八十七年度暨八十八年度台灣省二十一縣市公共停車場建設發展計畫(續)

編號	縣市別	鄉鎮市	計畫名稱 (位置)	基地面積 (平方公尺)	建造 型式	車位數	工程費 (萬元)	財源分配	規劃作業	用地 區分	建議 興建年度	省級主 管機關
78	苗栗縣	公館鄉	公館鄉五台谷國小前 停車場	2,500	平面	85	700	中央 50% 省 25% 縣鄉 25%	87	水利	88	住都局
79		公館鄉	公館鄉都市計畫外停 車場(穿龍圳)	2,500	平面	100	900	中央 50% 省 25% 縣鄉 25%	87	水利	88	交通處
80		苑裡鎮	苑裡火車站北側停車 場	2,400	平面	80	3,200	中央 50% 省 25% 縣鎮 25%	87	廣停	88	住都局
81		造橋鄉	造橋火車站前停車場	4,860	平面	162	640	中央 50% 省 25% 縣鄉 25%	87	廣停	88	住都局
82		三義鄉	三義鄉坤慶橋下游加 蓋停車場	5,000	平面	250	8,000	中央 50% 省 25% 縣鄉 25%	85	停車場	87	住都局
83		三義鄉	三義鄉停二停車場	1,000	機械	200	12,000	中央 50% 省 25% 縣鄉 25%	87	停車場	88	住都局
84		頭屋鄉	鳴鳳山遊憩區停車場	3,000	平面	大 12 小 80	1,600	中央 50% 省 25% 縣鄉 25%		停車場	87	旅遊局
85		獅潭鄉	八角嶺遊憩區停車場	3,000	平面	大 15 小 150	2,000	中央 50% 省 25% 縣鄉 25%		停車場	88	旅遊局

表九 八十七年度暨八十八年度台灣省二十一縣市公共停車場建設發展計畫 (續)

編號	縣市別	鄉鎮市	計畫名稱 (位置)	基地面積 (平方公尺)	建造 型式	車位數	工程費 (萬元)	財源分配	規劃作業	用地 區分	建議 興建年度	省級主 管機關
86	台中縣	大里市	大里市運動公園地下 停車場	65,900	匝道	800	40,000	中央 50% 省 25% 縣市 25%	87	公園	88	住都局
87		大肚鄉	大度鄉停五停車場(大 肚鄉重劃區)	2,200	匝道	160	4,862	中央 50% 省 25% 縣鄉 25%	86	停車場	87	住都局
88		梧棲鎮	梧棲鎮停57停車場(青 年路)	9,900	平面	400	990	中央 50% 省 25% 縣鎮 25%	86	停車場	87	住都局
89		石岡鄉	石岡鄉停三停車場(15 號道路北側)	2,300	平面	150	2,650	中央 50% 省 25% 縣鄉 25%		停車場	87	住都局
90		大甲鎮	大甲鎮停三停車場(鎮 瀾街旁)	2,284	匝道	328	39,367	中央 50% 省 25% 縣鎮 25%	85	停車場	87	住都局
91		大甲鎮	大甲鎮溫寮溪加蓋停 車場(大甲鎮順天段)	6,300	平面	105	26,700	中央 50% 省 25% 縣鎮 25%	87	河川	88	住都局
92		后里鄉	后里鄉停五停車場(三 光路旁)	3,000	機械	300	6,000	中央 50% 省 25% 縣鄉 25%	87	停車場	88	住都局
93		烏日鄉	烏日鄉停三立體停車 場(興祥街旁)	2,000	匝道	114	4,100	中央 50% 省 25% 縣鄉 25%	86	停車場	87	住都局

表九 八十七年度暨八十八年度台灣省二十一縣市公共停車場建設發展計畫(續)

編號	縣市別	鄉鎮市	計畫名稱 (位置)	基地面積 (平方公尺)	建造 型式	車位數	工程費 (萬元)	財源分配	規劃作業	用地 區分	建議 興建年度	省級主 管機關
94	台中縣	龍井鄉	龍井鄉二停車場(三 德村)	2,520	平面	200	1,500	中央 50% 省 25% 縣鄉 25%	87	停車場	88	住都局
95		神岡鄉	神岡鄉游泳池旁停車 場(都市計劃區外)	2,000	平面	100	1,600	中央 50% 省 25% 縣鄉 25%		雜項	88	交通處
96		外埔鄉	外埔鄉停車場(磁瑤 溝)	3,000	平面	300	5,000	中央 50% 省 25% 縣鄉 25%	87	河川	88	住都局
97		沙鹿鎮	沙鹿鎮竹林北溪停車 場擴增為機械式停車 場	3,500	機械	250	7,000	中央 50% 省 25% 縣鎮 25%	87	停車場	88	住都局
98		沙鹿鎮	沙鹿鎮行政中心停車 場第一期(鎮南路旁)	2,000	匝道	250	6,000	中央 50% 省 25% 縣鎮 25%	87	基地	88	住都局
99		和平鄉	谷關立體停車場	8,900	匝道	325	17,500	中央 50% 省 25% 縣鄉 25%	86	風景 區	87	旅遊局
100	彰化縣	彰化市	彰化市陽明國中運動 場地下停車場	13,664	匝道	500	30,000	中央 50% 省 25% 縣市 25%	85規劃 86設計	學校	87	住都局
101		彰化市	八卦山地區停車場	2,000	平面	40	500	中央 50% 省 25% 縣市 25%		風景 區	88	旅遊局

表九 八十七年度暨八十八年度台灣省二十一縣市公共停車場建設發展計畫（續）

編號	縣市別	鄉鎮市	計畫名稱 (位置)	基地面積 (平方公尺)	建造 型式	車位數	工程費 (萬元)	財源分配	規劃作業	用地 區分	建議 興建年度	省級主 管機關
102	彰化縣	員林鎮	停五停車場	2,900	平面	150	160	中央 50% 省 25% 縣鎮 25%		停車場	87	住都局
103		員林鎮	魚市場停車場	723	機械	140	20,000	中央 50% 省 25% 縣鎮 25%	85	市場	87	住都局
104		員林鎮	中山堂停車場	2,038	匝道	300	30,000	中央 50% 省 25% 縣鎮 25%	87	機關	88	住都局
105		員林鎮	百果山地區停車場	4,300	匝道	60	3,000	中央 50% 省 25% 縣鎮 25%	88年併案 規劃	風景區	88	旅遊局
106		鹿港鎮	停一停車場	1,200	機械	300	10,000	中央 50% 省 25% 縣鎮 25%	86	停車場	88	住都局
107		鹿港鎮	天后宮西側停車場	15,000	平面	500	825	中央 50% 省 25% 縣鎮 25%	87	農業	88	住都局
108		永靖鄉	鄭成功紀念公園停車場	2,481	平面	78	780	中央 50% 省 25% 縣鄉 25%		公園	88	交通處
109		福興鄉	廣停二停車場	5,820	平面	290	320	中央 50% 省 25% 縣鄉 25%		廣場	88	住都局

表九 八十七年度暨八十八年度台灣省二十一縣市公共停車場建設發展計畫 (續)

編號	縣市別	鄉鎮市	計畫名稱 (位置)	基地面積 (平方公尺)	建造 型式	車位數	工程費 (萬元)	財源分配	規劃作業	用地 區分	建議 興建年度	省級主 管機關
110	彰化縣	埔心鄉	埔心鄉廣場停車場	700	平面	35	38	中央 50% 省 25% 縣鄉 25%		廣停	87	住都局
111		田尾鄉	園藝特定區停車場	5,300	匝道	200	1,590	中央 50% 省 25% 縣鄉 25%	87	停車場	88	住都局
112		伸港鄉	廣停一停車場	3,000	機械	300	30,000	中央 50% 省 25% 縣鄉 25%	87	廣停	88	住都局
113		二林鎮	停四停車場	5,979	平面	300	320	中央 50% 省 25% 縣鎮 25%		停車場	87	住都局
114		溪州鄉	停一停車場	3,300	平面	165	180	中央 50% 省 25% 縣鄉 25%		停車場	87	住都局
115		芬園鄉	廣場停車場	2,392	平面	120	130	中央 50% 省 25% 縣鄉 25%		停車場	87	住都局
116		竹塘鄉	慈航宮西側停車場	1,800	平面	90	100	中央 50% 省 25% 縣鄉 25%		停車場	88	住都局
117	南投縣	南投市	都市計畫停二停車場	2,740	平面	120	4,000	中央 50% 省 25% 縣市 25%		停車場	87	住都局

表九 八十七年度暨八十八年度台灣省二十一縣市公共停車場建設發展計畫（續）

編號	縣市別	鄉鎮市	計畫名稱 (位置)	基地面積 (平方公尺)	建造 型式	車位數	工程費 (萬元)	財源分配	規劃作業	用地 區分	建議 興建年度	主管機關
118	南投縣	南投市	都市計畫停四停車場	3,130	平面	54	5,400	中央 省 縣市		停車場	88	住都局
119		埔里鎮	都市計畫停四停車場	3,706	匝道	240	16,500	中央 省 縣鎮	87設計	停車場	88	住都局
120		埔里鎮	都市計畫停十停車場	851	匝道	70	7,000	中央 省 縣鎮		停車場	88	住都局
121		埔里鎮	都市計畫停三停車場	7,377	匝道	580	78,000	中央 省 縣鎮	87	停車場	88	住都局
122		草屯鎮	市一多目標使用立體 停車場	3,500	匝道	250	25,000	中央 省 縣鎮	86	市場	87	住都局
123		草屯鎮	廣停二立體停車場	4,600	匝道	280	28,000	中央 省 縣鎮	86	廣停	87	住都局
124		名間鄉	都市計畫停一停車場	2,743	匝道	350	25,000	中央 省 縣鄉	87	停車場	88	住都局
125		竹山鎮	都市計畫停一停車場	1,800	匝道	200	13,000	中央 省 縣鎮		停車場	88	住都局

表九 八十七年度暨八十八年度台灣省二十一縣市公共停車場建設發展計畫（續）

編號	縣市別	鄉鎮市	計畫名稱 (位置)	基地面積 (平方公尺)	建造 型式	車位數	工程費 (萬元)	財源分配	規劃作業	用地 區分	建議 興建年度	省級主 管機關
126	南投縣	水里鎮	水里溪北岸停車場	2,000	平面	100	6,000	中央 50% 省 25% 縣鎮 25%		行水 區	88	住都局
127		水里鄉	停三停車場	2,500	匝道	165	10,000	中央 50% 省 25% 縣鄉 25%		停車場	88	住都局
128		中寮鄉	中寮活動中心地下停車場	2,800	平面	40	2,000	中央 50% 省 25% 縣鄉 25%		機關	88	住都局
129		集集鎮	市場地下室	700	匝道	11	1,100	中央 50% 省 25% 縣鎮 25%		市場	88	住都局
130		集集鎮	火車站前廣場	2,500	匝道	50	5,000	中央 50% 省 25% 縣鎮 25%		停車場	88	住都局
131		集集鎮	火車站前集合住宅地下室	3,000	匝道	60	6,000	中央 50% 省 25% 縣鎮 25%		市場	88	住都局
132		集集鎮	集集國中前	1,750	匝道	35	3,500	中央 50% 省 25% 縣鎮 25%		停車場	88	住都局
133		魚池鄉	日月潭風景區停車場	5,661	平面	250	3,000	中央 50% 省 25% 縣鄉 25%		風景 區	88	旅遊局

表九 八十七年度暨八十八年度台灣省二十一縣市公共停車場建設發展計畫(續)

編號	縣市別	鄉鎮市	計畫名稱 (位置)	基地面積 (平方公尺)	建造 型式	車位數	工程費 (萬元)	財源分配	規畫作業	用地 區分	建議 興建年度	省級主 管機關
134	雲林縣	斗六市	斗六市地政事務所原 址立體停車場	3,485	匝道	600	10,500	中央 50% 省 25% 縣市 25%	87年併案 規畫	停車 場	87	住都局
135		斗六市	斗六市火車站前地下 停車場	3,000	匝道	300	18,000	中央 50% 省 25% 縣市 25%	86	廣場	87	住都局
136		斗六市	雲林溪上游加蓋停車 場	16,533	平面	600	13,860	中央 50% 省 25% 縣市 25%	84年已規 劃	行水 區	87	住都局
137		斗六市	斗六市圓環立體停車 場	6,082	匝道	500	33,000	中央 50% 省 25% 縣市 25%	84年已規 劃	行水 區	87	住都局
138		斗六市	縣府後廣場地下停車 場	1,723	匝道	500	39,800	中央 50% 省 25% 縣鎮 25%	84年已初 步規畫	機關	87	住都局
139		斗南鎮	停一停車場(西岐段 727-1,738,738-1, 739)	2,262	匝道	300	18,000	中央 50% 省 25% 縣鎮 25%	86年細部 規畫設計	停車 場	87	住都局
140		斗南鎮	停五停車場兼廣場(斗 南鎮火車站前)	5,300	機械	260	18,200	中央 50% 省 25% 縣鎮 25%	85年初步 規畫	廣停	87	住都局
141		斗南鎮	停三停車場(斗南鎮南 昌里)	2,350	機械	240	13,200	中央 50% 省 25% 縣鎮 25%	88年併案 規畫	停車 場	88	住都局

表九 八十七年度暨八十八年度台灣省二十一縣市公共停車場建設發展計畫（續）

編號	縣市別	鄉鎮市	計畫名稱 (位置)	基地面積 (平方公尺)	建造 型式	車位數	工程費 (萬元)	財源分配	規劃作業	用地 區分	建議 興建年度	省級主 管機關
142	雲林縣	虎尾鎮	虎尾鎮廣停一新建停車場(公安路旁)	16,533	匝道	600	27,060	中央 50% 省 25% 縣鎮 25%	88年併案 規劃	廣停	88	住都局
143		崙背鄉	崙背鄉廣停二停車場 (中山路旁)	3,000	機械	450	20,000	中央 50% 省 25% 縣鄉 25%	87	廣停	88	住都局
144		二崙鄉	廣停一停車場	2,500	匝道	333	25,000	中央 50% 省 25% 縣鄉 25%	88年併案 規劃	停車場	88	住都局
145		水林鄉	水林鄉停車場(一)(燦 林段235,236,237)	3,000	平面	100	1,000	中央 50% 省 25% 縣鄉 25%	88年併案 規劃	停車場	88	住都局
146		北港鎮	北港鎮公共造產停一 停車場	21,200	平面	大 160 小 1000	10,000	中央 50% 省 25% 縣鎮 25%	87	河川	88	住都局
147		大埤鄉	大埤鄉廣停一停車場	3,000	機械	400	15,000	中央 50% 省 25% 縣鄉 25%	87	廣停	88	住都局
148	嘉義縣	朴子市	嘉義縣體育場用地附 建地下停車場	126,300	匝道	800	60,000	中央 50% 省 25% 縣市 25%	86初步規 劃	體育 場	88	住都局
149		太保市	太保市停車場新建工 程	5,000	平面	166	1,700	中央 50% 省 25% 縣市 25%	88年併案 規劃	停車場	88	住都局

表九 八十七年度暨八十八年度台灣省二十一縣市公共停車場建設發展計畫(續)

編號	縣市別	鄉鎮市	計畫名稱 (位置)	基地面積 (平方公尺)	建造 型式	車位數	工程費 (萬元)	財源分配	規劃作業	用地 區分	建議 興建年度	省級主 管機關
150	嘉義縣	民雄鄉	民雄都市計畫(停)(火 車站前)	1,500	機械	120	6,000	中央 50% 省 25% 縣鄉 25%	85年初步 規劃	停車場	87	住都局
151		民雄鄉	民雄都市計畫(公)	27,700	匝道	400	42,000	中央 50% 省 25% 縣鄉 25%	88年併案 規劃	公園	88	住都局
152		民雄鄉	民雄都市計畫(文小 二)	923	機械	90	2,100	中央 50% 省 25% 縣鄉 25%	85年初步 規劃	學校	88	住都局
153		民雄鄉	民雄都市計畫(廣停)	4,000	匝道	150	8,000	中央 50% 省 25% 縣鄉 25%	88年併案 規劃	廣停	88	住都局
154		新港鄉	停二停車場(中正路)	700	平面	25	250	中央 50% 省 25% 縣鄉 25%	85年一併 規劃	停車場	87	住都局
155		新港鄉	停三停車場(公園路與 嘉北公路交角)	3,900	平面	80	450	中央 50% 省 25% 縣鄉 25%		停車場	87	住都局
156		大埔鄉	大埔鄉立體停車場	3,600	匝道	450	20,000	中央 50% 省 25% 縣鄉 25%	88年併案 規劃	停車場	88	住都局
157		梅山鄉	梅山鄉停二停車場	3,416	平面	100	400	中央 50% 省 25% 縣鄉 25%		停車場	88	住都局

表九 八十七年度暨八十八年度台灣省二十一縣市公共停車場建設發展計畫（續）

編號	縣市別	鄉鎮市	計畫名稱 (位置)	基地面積 (平方公尺)	建造 型式	車位數	工程費 (萬元)	財源分配	規劃作業	用地 區分	建議 興建年度	主管機關
158	嘉義縣	中埔鄉	中埔鄉停車場(中崙特 定區)	3,300	平面	110	停一 525 停二 300	中央 50% 省 25% 縣鄉 25%		停車場	88	住都局
159		竹崎鄉	竹崎鄉停車場(台三公 路竹崎大橋旁)	9,000	平面	300	1,000	中央 50% 省 25% 縣鄉 25%	88年併案 規劃	河川	88	住都局
160		六腳鄉	廣停一停車場(蒜頭國 小西側)	800	平面	45	400	中央 50% 省 25% 縣鄉 25%		廣停	88	住都局
161		六腳鄉	廣停二停車場(郵局北 側)	700	平面	40	400	中央 50% 省 25% 縣鄉 25%		廣停	88	住都局
162		六腳鄉	廣停三停車場(鄉公所 對面)	1,200	平面	60	500	中央 50% 省 25% 縣鄉 25%		廣停	88	住都局
163	台南縣	新營市	公五地下停車場	49,000	匝道	600	55,000	中央 50% 省 25% 縣市 25%	83年已規 劃	公園	87	住都局
164		新營市	公三地下停車場	11,170	匝道	600	55,000	中央 50% 省 25% 縣市 25%	87年規劃	公園	88	住都局
165		永康市	停二停車場(六甲頂)	1,300	匝道	344	17,200	中央 50% 省 25% 縣市 25%	88年併案 規劃	停車場	88	住都局

表九 八十七年度暨八十八年度台灣省二十一縣市公共停車場建設發展計畫 (續)

編號	縣市別	鄉鎮市	計畫名稱 (位置)	基地面積 (平方公尺)	建造 型式	車位數	工程費 (萬元)	財源分配	規劃作業	用地 區分	建議 興建年度	省級主 管機關
166	台南縣	永康市	停一停車場(六甲頂)	15,000	匝道	400	24,000	中央 50% 省 25% 縣市 25%		停車場	88	住都局
167		永康市	交流道特定區停一停車場(大灣段)	4,100	匝道	372	20,320	中央 50% 省 25% 縣市 25%	88年併案 規劃	廣場	88	住都局
168		新市鄉	新市國小運動場地下停車場	5,382	匝道	180	14,000	中央 50% 省 25% 縣鄉 25%	85年初步 規劃	學校	88	住都局
169		善化鎮	廣一地下停車場	2,508	匝道	251	18,500	中央 50% 省 25% 縣鎮 25%	88年併案 規劃	廣場	88	住都局
170		麻豆鎮	廣停三停車場	2,500	平面	50	600	中央 50% 省 25% 縣鎮 25%		廣停	88	住都局
171		佳里鎮	停五停車場	2,300	機械	200	15,000	中央 50% 省 25% 縣鎮 25%	87	停車場	88	住都局
172		官田鄉	烏山頭風景區入口公園停車場	55,000	平面	600	5,650	中央 50% 省 25% 縣鄉 25%	85年初步 規劃	風景區	87	旅遊局
173		西港鄉	西港鄉停三停車場	310	平面	100	1,380	中央 50% 省 25% 縣鄉 25%		停車場	87	住都局

表九 八十七年度暨八十八年度台灣省二十一縣市公共停車場建設發展計畫 (續)

編號	縣市別	鄉鎮市	計畫名稱 (位置)	基地面積 (平方公尺)	建造 型式	車位數	工程費 (萬元)	財源分配	規劃作業	用地 區分	建議 興建年度	省級主 管機關
174	台南縣	鹽水鎮	鹽水鎮廣停四停車場	4,000	平面	150	800	中央 50% 省 25% 縣鎮 25%		停車場	87	住都局
175		白河鎮	白河鎮停三停車場	1,700	平面	56	560	中央 50% 省 25% 縣鎮 25%		停車場	88	住都局
176		後壁鄉	後壁鄉停車場	568	平面	20	340	中央 50% 省 25% 縣鄉 25%		停車場	88	住都局
177		大內鄉	大內鄉停一停車場	220	平面	80	800	中央 50% 省 25% 縣鄉 25%		停車場	88	住都局
178	高雄縣	旗山鎮	停二停車場	2,100	平面	100	1,750	中央 50% 省 25% 縣鎮 25%		停車場	87	住都局
179		林園鄉	林園鄉停車場(鋼構)	3,321	匝道	360	10,000	中央 50% 省 25% 縣鄉 25%	86	停車場	87	住都局
180		大寮鄉	停二停車場(第一期兩區)	1,200	平面	50	300	中央 50% 省 25% 縣鄉 25%		停車場	87	住都局
181		大寮鄉	停二停車場(第二期兩區)	1,100	平面	50	300	中央 50% 省 25% 縣鄉 25%		停車場	88	住都局

表九 八十七年度暨八十八年度台灣省二十一縣市公共停車場建設發展計畫 (續)

編號	縣市別	鄉鎮市	計畫名稱 (位置)	基地面積 (平方公尺)	建造 型式	車位數	工程費 (萬元)	財源分配	規劃作業	用地 區分	建議 興建年度	省級主 管機關
182	高雄縣	路竹鄉	市二停車場	4,500	匝道	100	5,000	中央 50% 省 25% 縣鄉 25%	86	市場	87	住都局
183		大社鄉	停一停車場	1,351	平面	60	360	中央 50% 省 25% 縣鄉 25%		停車場	87	住都局
184		岡山鎮	文化公園停車場	6,150	匝道	160	9,600	中央 50% 省 25% 縣鎮 25%	87	公園	88	住都局
185	屏東縣	屏東市	勝利路停車場(勝利路 與長春路口)	6,000	匝道	400	31,500	中央 50% 省 25% 縣市 25%	86	公園	87	住都局
186		屏東市	復興公園停車場(復興 公園)	2,000	匝道	95	7,126	中央 50% 省 25% 縣市 25%	86	公園	87	住都局
187		屏東市	中山公園停車場(公園 路與仁愛路口)	2,100	匝道	100	8,500	中央 50% 省 25% 縣市 25%	87	公園	88	住都局
188		屏東市	自由路鐵路邊停車場 (酒廠邊自由路)	2,600	匝道	865	69,850	中央 50% 省 25% 縣市 25%	87	停車場	88	住都局
189		枋寮鄉	枋寮鄉停車場(枋寮 鄉)	1,600	平面	53	1,325	中央 50% 省 25% 縣鄉 25%		機關	87	住都局

表九 八十七年度暨八十八年度台灣省二十一縣市公共停車場建設發展計畫 (續)

編號	縣市別	鄉鎮市	計畫名稱 (位置)	基地面積 (平方公尺)	建造 型式	車位數	工程費 (萬元)	財源分配	規劃作業	用地 區分	建議 興建年度	省級主 管機關
190	屏東縣	牡丹鄉	旭海草原停車場(旭海 村)	5,000	平面	160	1,000	中央 50% 省 25% 縣鄉 25%	87	風景 區	88	旅遊局
191		滿洲鄉	七孔瀑布停車場(永瑞 村加都魯)	2,000	平面	60	900	中央 50% 省 25% 縣鄉 25%		林業	88	旅遊局
192	宜蘭縣	宜蘭市	停四停車場	5,000	匝道	600	30,000	中央 50% 省 25% 縣市 25%	87	停車 場	88	住都局
193		羅東鎮	羅東鎮公正地下停車 場	4,000	匝道	200	16,000	中央 50% 省 25% 縣鎮 25%	87年併案 規劃	學校	87	住都局
194		羅東鎮	開元路路邊停車場	1,800	機械	200	8,000	中央 50% 省 25% 縣鎮 25%	87年併案 規劃		87	住都局
195		三星鄉	停2停車場(月眉村)	4,100	匝道	160	6,000	中央 50% 省 25% 縣鄉 25%	88年併案 規劃	停車 場	88	住都局
196		五結鄉	冬山河風景區森林公 園停車場	15,000	平面	240	4,000	中央 50% 省 25% 縣鄉 25%	86	風景 區	87	旅遊局
197		蘇澳鎮	武荖坑風景區露營區 第二停車場	10,700	平面	200	3,000	中央 50% 省 25% 縣鎮 25%	87年併案 規劃	風景 區	87	旅遊局

表九 八十七年度暨八十八年度台灣省二十一縣市公共停車場建設發展計畫（續）

編號	縣市別	鄉鎮市	計畫名稱 (位置)	基地面積 (平方公尺)	建造 型式	車位數	工程費 (萬元)	財源分配	規劃作業	用地 區分	建議 興建年度	省級主 管機關
198	宜蘭縣	礁溪鄉	五峰旗風景區停車場	15,000	平面	240	4,000	中央 50% 省 25% 縣鄉 25%	88年併案 規劃	風景 區	88	旅遊局
199	花蓮縣	花蓮市	新郵局旁停車場(中山 路郵局旁)	4,096	匝道	1,020	66,300	中央 50% 省 25% 縣市 25%	86	廣停	87	住都局
200		花蓮市	美崙停車場(順興路 旁)	2,925	匝道	730	47,450	中央 50% 省 25% 縣市 25%	87	廣停	88	住都局
201		玉里鎮	停1-1停車場(光坤街)	1,100	機械	165	6,600	中央 50% 省 25% 縣鎮 25%	86	停車場	87	住都局
202		玉里鎮	停1-2停車場(玉山戲 院後側)	900	機械	135	5,400	中央 50% 省 25% 縣鎮 25%	86	停車場	87	住都局
203		瑞穗鄉	廣停停車場(後火車站 旁)	3,300	匝道	825	53,625	中央 50% 省 25% 縣鄉 25%	87	廣停	88	住都局
204		池上鄉	大坡池停車場	3,000	平面	100	2,000	中央 50% 省 25% 縣鄉 25%		風景 區	87	旅遊局
205		卑南鄉	知本溫泉風景區停車 場	9,500	平面	316	4,740	中央 50% 省 25% 縣 25%	86	風景 區	87	旅遊局

表九 八十七年度暨八十八年度台灣省二十一縣市公共停車場建設發展計畫（續）

編號	縣市別	鄉鎮市	計畫名稱 (位置)	基地面積 (平方公尺)	建造 型式	車位數	工程費 (萬元)	財源分配	規劃作 業	用地 區分	建議 興建年度	省級主 管機關
206	台東縣	太麻里 鄉	停三停車場	6,400	平面	213	3,195	中央 50% 省 25% 縣鄉 25%	88年併 案規劃	停車場	88	住都局
207	澎湖縣	馬公市	馬公市廣九停車場	568	平面	20	85	中央 50% 省 25% 縣市 25%		廣停	87	住都局
208		馬公市	澎湖車船管理處附設 停車場	1,287	匝道	250	30,000	中央 50% 省 25% 縣市 25%	83年已 細步規 劃	廣停	87	住都局
209		白沙鄉	通樑停車場	3,000	平面	100	797	中央 50% 省 25% 縣 25%		停車場	87	住都局

表十 台灣省政府補助各縣市興建停車場不同補助方案比較表

年 度	縣 市 別	項 目	公共停車場 (處／車位數)	省府核定補助經費 (萬元)	
				本所建議比例	1／4比例
八 十 五 年 畫	核 定	省轄市	6(3,230)	55,794.0	69,742.5
		縣政府	50(12,226)	224,001.1	175,794.0
		小 計	56(15,456)	279,795.1	245,536.5
八 十 六 年 畫	核 定	省轄市	7(2,240)	26,476.0	33,095.0
		縣政府	69(16,517)	244,627.3	221,391.5
		小 計	76(18,757)	271,103.3	254,486.5
八 十 七 八 年	核 定	省轄市	29(11,501)	109,776.0	137,220.0
		縣政府	180(46,266)	577,517.0	609,547.3
		小 計	209(57,767)	687,293.0	746,767.3
總 計			341(91,980)	1,238,191.4	1,246,790.3

附錄一 問卷調查表暨案例範本

附錄一 問卷調查表

問卷編號：_____

敬啟者：

本所為協助台灣省政府改善各縣市停車問題，頃正辦理「台灣省21縣市公共停車場發展規劃」案，擬進行了解各縣市政府目前停車供需與規劃建設之執行現況。因此，特以本問卷先進行調查，並據以分析，以作為研擬與審查建設計畫之依據。謝謝您的合作，並請 惠賜卓見。順頌

新春如意！

交通部運輸研究所 敬啟

基本資料：本部分請以83.12.31前為填寫標準

1. 現有路外停車場數：_____座(處)，_____車位數
2. 興建中的停車場數：_____座(處)，_____車位數
3. 規劃中的停車場數：_____座(處)，_____車位數

(詳細資料請分別填寫於調查表)

4. 路邊收費停車位數：_____車位數
5. 路邊不收費停車位數(有格位)：_____車位數
6. 人力因素：

專辦業務人數：_____人

人員專長：☐ 土木工程 ☐ 經營管理 ☐ 一般行政 ☐ 其它

兼辦業務人數：_____人

人員專長：☐ 土木工程 ☐ 經營管理 ☐ 一般行政 ☐ 其它

7. 收費員人數：_____人

8. 財務狀況

• 是否成立「停車場作業基金」

☐ 是

☐ 否 (主要原因：_____)

• 「停車場作業基金」的運作時間

☐ 1年以下 ☐ 1~2年 ☐ 2~3年 ☐ 3年以上

• 「停車場作業基金」運作的成效

☐ 很不理想 ☐ 不理想 ☐ 普通 ☐ 理想 ☐ 很理想

• 「停車場作業基金」基金(可複選)

現有基金總數：_____萬元

來源：

☐ 中央政府編列之預算補助 (計 _____萬元，佔 _____%)

☐ 地方政府編列之公務預算 (計 _____萬元，佔 _____%)

☐ 公有路外停車場之停車費收入 (計 _____萬元，佔 _____%)

☐ 路邊停車之收費收入 (計 _____萬元，佔 _____%)

☐ 違規停車之拖吊費及保管費收入 (計 _____萬元，佔 _____%)

☐ 違規停車之罰鍰收入 (計 _____萬元，佔 _____%)

☐ 停車場循環基金之投資孳息收入 (計 _____萬元，佔 _____%)

☐ 停車場基金之公共存款孳息收入 (計 _____萬元，佔 _____%)

☐ 經營停車場服務設施(如：洗車服務)等相關收入 (計 _____萬元，佔 _____%)

☐ 其他有關收入：_____

台灣省 21 縣市公共停車場建設發展計畫

編號	鄉鎮市	計畫名稱 (位置)	基地面積 (平方公尺)	車位 數	總工程經費 (萬元)		優先 順序 *1	可能面臨之問題								
					工程費	拆遷 補償費		規劃 作業	財源 籌措	土地 取得	地上 拆遷	施工 技術	營運 管理	連外 道路	其他	
1																
2																
3																
4																
5																
6																
7																
8																
9																
10																

註： 1、優先順序欄請依據該計畫之相對重要性填入優先順序號碼。
 2、可能面臨之問題，請在各欄位內打勾，如有其他項目請自行補充填入。
 3、本頁不夠填寫時，請自行複印。

台灣省21縣市公共停車場發展計畫調查表

編號	地點	承辦單位	
一、500公尺範圍內合法路邊(有格位)停車位數：_____個車位； 公共路外停車位數：_____個		基地區位圖	
二、基地區位特性： <input type="checkbox"/> 住宅區 <input type="checkbox"/> 商業區 <input type="checkbox"/> 工業區 <input type="checkbox"/> 農業區 <input type="checkbox"/> 其他：_____			
三、用地取得方式： <input type="checkbox"/> 已征收 <input type="checkbox"/> 計畫租用 <input type="checkbox"/> 計畫征收 <input type="checkbox"/> 其他		現場照片	
四、地上物是否拆遷： <input type="checkbox"/> 是 (<input type="checkbox"/> 困難 <input type="checkbox"/> 不困難) <input type="checkbox"/> 否 五、興建方式： <input type="checkbox"/> 政府興建 <input type="checkbox"/> 民間投資 <input type="checkbox"/> 其他：_____			
六、營運單位： <input type="checkbox"/> 縣(市)政府 <input type="checkbox"/> 民間 <input type="checkbox"/> 鄉鎮市公所 <input type="checkbox"/> 其他：_____			
七、停車場型式： <input type="checkbox"/> 匝道式 <input type="checkbox"/> 機械式 <input type="checkbox"/> 其他：_____			
八、預估工程期限：_____年 _____月起至 _____年 _____月止			
九、財源籌措規劃： <input type="checkbox"/> 上級補助預算(計 _____萬元，佔 _____%) (可複選) <input type="checkbox"/> 本身預算(計 _____萬元，佔 _____%) <input type="checkbox"/> 作業基金(計 _____萬元，佔 _____%) <input type="checkbox"/> 銀行貸款(計 _____萬元，佔 _____%) <input type="checkbox"/> 獎勵民間投資(計 _____萬元，佔 _____%)			
十、總經費概估：工程費約 _____萬元 拆遷補償費約 _____萬元			
十一、500公尺範圍內道路交通及違規停車狀況：_____			

至少一張
(可加附)

第一組會勘行程

日 期	縣市別	會勘時間	簡 報 地 點
84.2.4 (六)	新竹市	09:00	新竹市政府
84.2.6 (一)	苗栗縣	09:00	苗栗縣政府
84.2.7 (二)	苗栗縣	09:00	
84.2.7 (二)	台中縣	09:00	台中縣政府
84.2.8 (三)	台中縣	09:00	
84.2.9 (四)	台中市	09:00	台中市政府
84.2.10(五)	彰化縣	09:00	彰化縣政府
84.2.11(六)	彰化縣	09:00	
84.2.13(一)	南投縣	09:00	南投縣政府
84.2.14(二)	雲林縣	09:00	雲林縣政府
84.2.15(三)	嘉義市	09:00	嘉義市政府
84.2.15(三)	嘉義縣	14:00	嘉義縣政府
84.2.16(四)	嘉義縣	09:00	
84.2.17(五)	台南縣	09:00	台南縣政府
84.2.18(六)	台南縣	09:00	
84.2.20(一)	台南市	09:00	台南市政府
84.2.21(二)	高雄縣	09:00	高雄縣政府
84.2.22(三)	高雄縣	09:00	
84.2.23(四)	屏東縣	09:00	屏東縣政府
84.2.24(五)	屏東縣	09:00	
84.2.24(五)	台東縣	14:00	台東縣政府
84.2.25(六)	台東縣	09:00	

第二組會勘行程

日 期	縣市別	會勘時間	簡 報 地 點
84.2.4 (六)	澎湖縣	09:00	澎湖縣政府
84.2.6 (一)	花蓮縣	09:00	花蓮縣政府
84.2.7 (二)	宜蘭縣	09:00	宜蘭縣政府
84.2.8 (三)	基隆市	09:00	基隆市政府
84.2.8 (三)	台北縣	14:00	台北縣政府
84.2.9 (四)	台北縣	09:00	
84.2.10(五)	桃園縣	09:00	桃園縣政府
84.2.11(六)	桃園縣	09:00	
84.2.13(一)	新竹縣	09:00	新竹縣政府
84.2.14(二)	新竹縣	09:00	

台灣省二十一縣市停車場資料表

縣市別		公共 路外停車場		興建中公共 路外停車場		路邊停車場		備 註
		處	車位數	處	車位數	收 費 車位數	不收費 車位數	
省 轄 市 部 分	基隆市	3	841	0	0	1,199	150	
	新竹市	1	192	3	558	1,010	3,419	
	臺中市	3	1,134	2	1,667	1,276	3,000	
	嘉義市	5	375	5	469	867	—	
	臺南市	22	1,938	2	1,828	5,873	446	
縣 級 政 府 部 分	臺北縣	112	13,900	10	3,106	5,010	4,295	
	桃園縣	13	2,634	1	100	286	1,049	
	新竹縣	8	440	2	400	0	35	
	苗栗縣	11	700	0	0	0	860	
	臺中縣	7	1,273	3	640	0	1,138	
	彰化縣	27	3,281	1	185	0	0	
	南投縣	11	556	2	70	0	0	
	雲林縣	6	567	0	0	0	168	
	嘉義縣	2	180	0	0	0	500	
	臺南縣	7	490	1	92	0	1,011	
	高雄縣	11	1,257	3	664	1,410	3,542	
	屏東縣	9	400	3	350	0	3,942	
	澎湖縣	3	363	0	510	—	—	
	宜蘭縣	5	1,465	2	360	0	748	
	花蓮縣	18	3,335	0	0	0	1,058	
	臺東縣	5	1,866	0	0	268	1,598	

註：本資料以83年12月31日為基準。

問卷調查表 (範本)

問卷編號：_____

敬啟者：

本所為協助台灣省政府改善各縣市停車問題，頃正辦理「台灣省21縣市公共停車場發展規劃」案，擬進行了解各縣市政府目前停車供需與規劃建設之執行現況。因此，特以本問卷先進行調查，並據以分析，以作為研擬與審查建設計畫之依據。謝謝您的合作，並請 惠賜卓見。順頌

新春如意！

交通部運輸研究所 敬啟

基本資料：本部分請以83.12.31前為填寫標準

- 1.現有路外停車場數：3 座(處)，1,134 車位數
- 2.興建中的停車場數：2 座(處)，1,667 車位數
- 3.規劃中的停車場數：3+6 座(處)，1,003+4555 車位數

(詳細資料請分別填寫於調查表)

- 4.路邊收費停車位數：1,276 車位數
- 5.路邊不收費停車位數(有格位)：約3,000 車位數
- 6.人力因素：

專辦業務人數：0 人

人員專長：☐ 土木工程 ☐ 經營管理 ☐ 一般行政 ☐ 其它

兼辦業務人數：3 人

人員專長：☒ 土木工程 ☐ 經營管理 ☐ 一般行政 ☐ 其它

- 7.收費員人數：108 人

- 8.財務狀況

• 是否成立「停車場作業基金」

☒ 是

☐ 否 (主要原因：_____)

• 「停車場作業基金」的運作時間

☐ 1年以下 ☐ 1~2年 ☐ 2~3年 ☐ 3年以上 ☒ 無運作

• 「停車場作業基金」運作的成效

☒ 很不理想 ☐ 不理想 ☐ 普通 ☐ 理想 ☐ 很理想

• 「停車場作業基金」基金(可複選)

現有基金總數：0 萬元

來源：

☐ 中央政府編列之預算補助 (計 _____ 萬元，佔 _____%)

☐ 地方政府編列之公務預算 (計 _____ 萬元，佔 _____%)

☐ 公有路外停車場之停車費收入 (計 _____ 萬元，佔 _____%)

☐ 路邊停車之收費收入 (計 _____ 萬元，佔 _____%)

☐ 違規停車之拖吊費及保管費收入 (計 _____ 萬元，佔 _____%)

☐ 違規停車之罰鍰收入 (計 _____ 萬元，佔 _____%)

☐ 停車場循環基金之投資孳息收入 (計 _____ 萬元，佔 _____%)

☐ 停車場基金之公共存款孳息收入 (計 _____ 萬元，佔 _____%)

☐ 經營停車場服務設施(如：洗車服務)等相關收入 (計 _____ 萬元，佔 _____%)

☐ 其他有關收入：_____

台灣省 21 縣市公共停車場建設發展計畫。--- 台中市

編號	鄉鎮市	計畫名稱 (位置)	基地面積 (平方公尺)	車位 數	總工程經費 (萬元)		優先 順序 *1	可能面臨之問題						其他	
					工程費	拆遷 補償費		規劃 作業	財源 籌措	土地 取得	地上 拆遷	施工 技術	營運 管理		連外 道路
1	台中市	停71停車場	2,700	380	96,000		1	✓							
2	台中市	停72停車場	2,500	376	96,000		1	✓							
3	台中市	柳川舊河道停車場	1,800	247	85,000		1	✓							
4	台中市	中國醫藥學院邊園道停車場	16,000	900	90,120		1	✓							
5	台中市	三民路園道停車場	7,000	400	39,190		2	✓							
6	台中市	公58地下停車場	22,800	1200	123,500		3	✓							
7	台中市	中山地政大樓地下停車場	4,954	370	29,600	700	4	✓			✓				
8	台中市	停63福音街邊停車場	26,654	974	77,920	3,250	5	✓			✓				基地分 散(共三 塊)
9	台中市	中山堂南側停車場	5,180	711	113,059		5	✓			✓				
10															

註： 1、優先順序欄請依據該計畫之相對重要性填入優先順序號碼。

2、可能面臨之問題，請在各欄位內打勾，如有其他項目請自行補充填入。

3、本頁不夠填寫時，請自行複印。

台灣省21縣市公共停車場發展計畫調查表

編號	4	地點	中國醫藥學院邊園道停車場	承辦單位	台中市政府工務局
一、500公尺範圍內合法路邊(有格位)停車位數：約300個車位； 公共路外停車位數：1處 約180車位		基地區位圖			
二、基地區位特性： <input type="checkbox"/> 住宅區 <input type="checkbox"/> 商業區 <input type="checkbox"/> 工業區 <input type="checkbox"/> 農業區 <input checked="" type="checkbox"/> 其他：本基地為園道用地		現場照片			
三、用地取得方式： <input checked="" type="checkbox"/> 已征收 <input type="checkbox"/> 計畫租用 <input type="checkbox"/> 計畫征收 <input type="checkbox"/> 其他					
四、地上物是否拆遷： <input type="checkbox"/> 是 (<input type="checkbox"/> 困難 <input type="checkbox"/> 不困難) <input checked="" type="checkbox"/> 否					
五、興建方式： <input checked="" type="checkbox"/> 政府興建 <input type="checkbox"/> 民間投資 <input type="checkbox"/> 其他：					
六、營運單位： <input checked="" type="checkbox"/> 縣(市)政府 <input type="checkbox"/> 民間 <input type="checkbox"/> 鄉鎮市公所 <input type="checkbox"/> 其他：					
七、停車場型式： <input checked="" type="checkbox"/> 匝道式 <input type="checkbox"/> 機械式 <input type="checkbox"/> 其他：					
八、預估工程期限：85年6月起至89年1月止					
九、財源籌措規劃： <input checked="" type="checkbox"/> 上級補助預算(計45,060萬元，佔50%) (可複選) <input checked="" type="checkbox"/> 本身預算(計45,060萬元，佔50%) <input type="checkbox"/> 作業基金(計_____萬元，佔____%) <input type="checkbox"/> 銀行貸款(計_____萬元，佔____%) <input type="checkbox"/> 獎勵民間投資(計_____萬元，佔____%)					
十、總經費概估：工程費約90,120萬元 拆遷補償費約0萬元					
十一、500公尺範圍內道路交通及違規停車狀況：路邊違規停車嚴重、停車位嚴重不足、道路服務水準不佳。					

附錄二 民國八十四年度台灣省二十一
縣市公共停車場延續工程計畫

附錄二 民國八十四年度台灣省二十一縣市公共停車場延續工程計畫

編號	縣市別	計畫名稱 (位置)	基地面積 (平方公尺)	建造 型式	車位數	工程費 (萬元)	省補助經費 (萬元)	財源分配	規劃作業	用地區分	省級主 管機關
1	基隆市	鶯歌石溪加蓋停車場	2,720	平面	100	5,000		中央 50% 市 50%		行水區	住都局
2	新竹市	中華路(停三)電腦機械 立體停車場	528	機械	150	9,990		中央 50% 市 50%		停車場	住都局
3	台中市	停71立體停車場	2,850	鋼架 匝道	350	9,600		中央 50% 市 50%		停車場	住都局
4	台中市	停72立體停車場	2,750	鋼架 匝道	370	9,600		中央 50% 市 50%		停車場	住都局
5	台中市	柳川舊河道立體停車場	2,500	鋼架 匝道	270	8,500		中央 50% 市 50%		河道	住都局
6	嘉義市	西市場綜合大樓附建停車 場	5,035	匝道	204	9,740		中央 50% 市 50%		商業區	住都局
7	嘉義市	民族國小運動場地下停車 場	7,200	匝道	120	10,240		中央 50% 市 50%		學校	住都局
8	嘉義市	垂揚國小運動場地下停車 場	4,000	匝道	100	6,240		中央 50% 市 50%		學校	住都局
9	台南市	公十一地下立體停車場	20,000	匝道	828	6,000		中央 50% 市 50%		公園	住都局

民國八十四年度台灣省二十一縣市公共停車場延續工程計畫(續一)

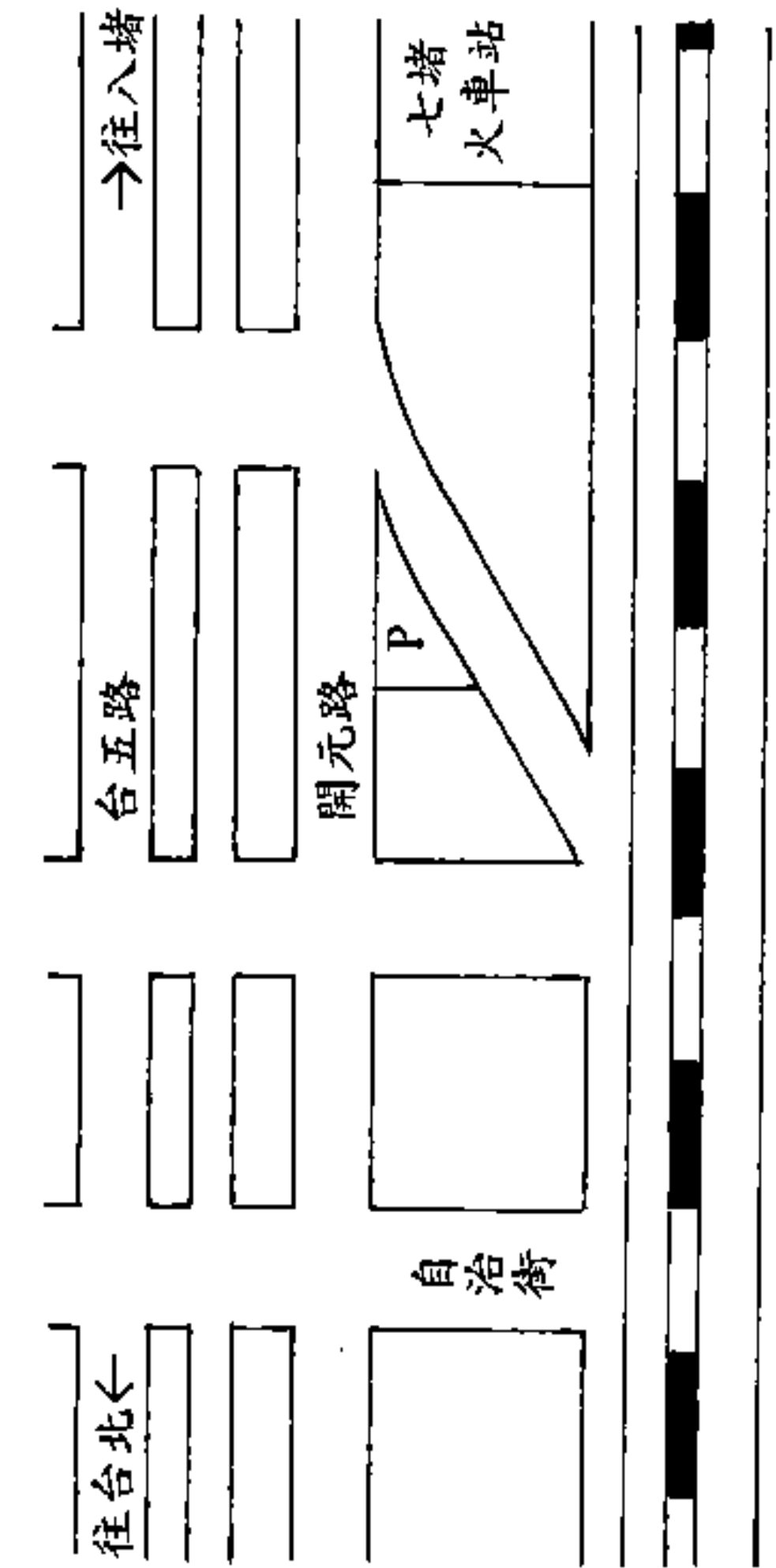
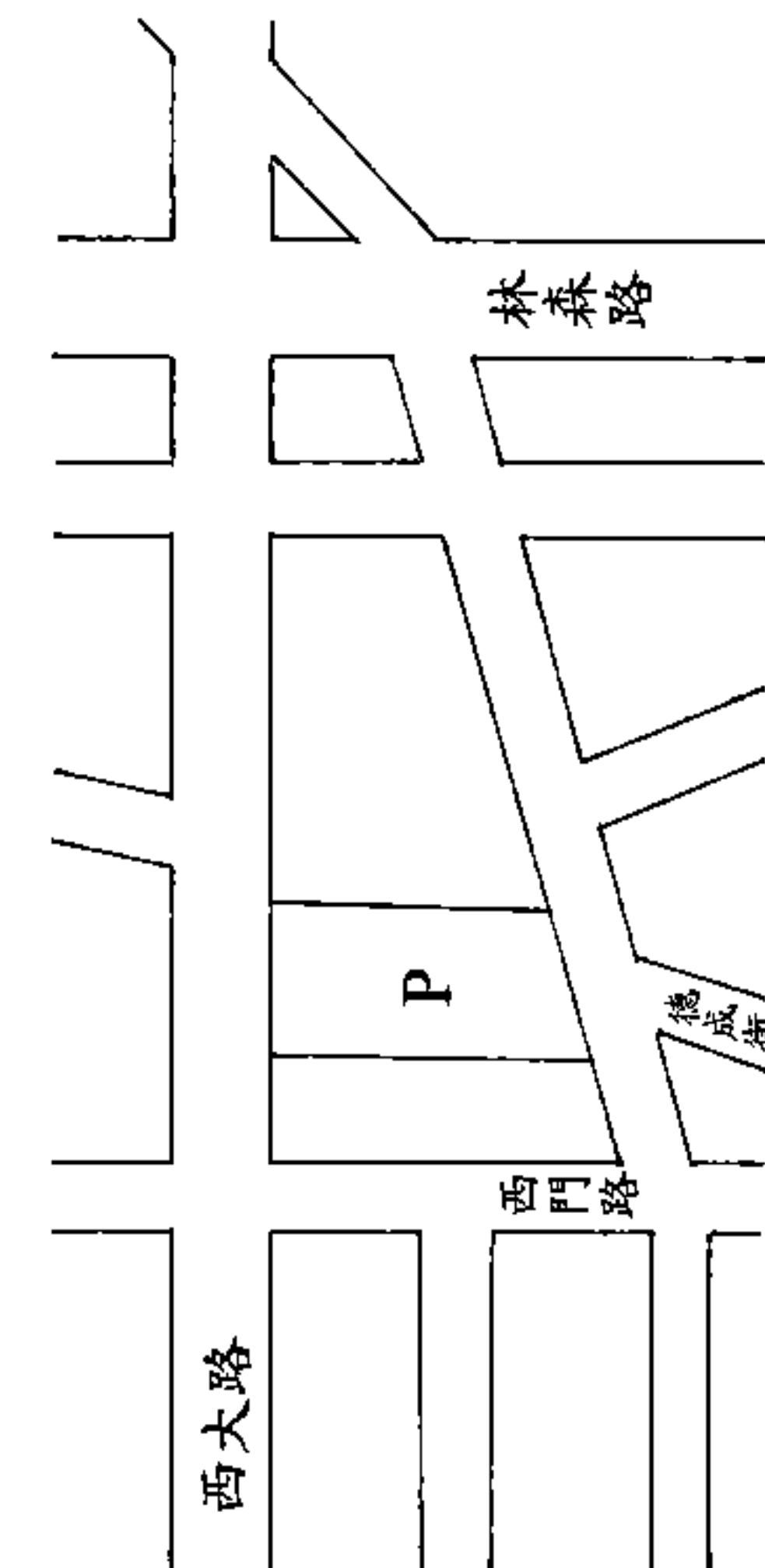


編號	縣市別	計畫名稱 (位置)	基地面積 (平方公尺)	建造 型式	車位數	工程費 (萬元)	省補助經費 (萬元)	財源分配	規劃作業	用地區分	省級主 管機關
10	台北縣 中和市	中和國小運動場地下停車場	14,000	匝道	728	55,000		中央 50% 縣市 50%		學校	住都局
11	台北縣 三重市	三重停一立體停車場	2,700	匝道	407	26,700		中央 50% 縣市 50%		停車場	住都局
12	台北縣 三重市	三重停四立體停車場	1,300	匝道	280	17,050		中央 50% 縣市 50%		停車場	住都局
13	台北縣 坪林鄉	坪林鄉停車場	1,345	匝道	93	4,500		中央 50% 縣鄉 50%		停車場	住都局
14	台北縣 蘆洲鄉	蘆洲鄉停四停車場	1,523	機械	280	9,750		中央 50% 縣鄉 50%		停車場	住都局
15	桃園縣 中壢市	中壢市停四立體停車場	4,500	機械	200	12,000		中央 50% 縣市 50%		停車場	住都局
16	桃園縣 八德市	八德市大楠廣停一停車場	2,175	機械	200	6,000		中央 50% 縣市 50%		廣停	住都局
17	彰化縣 彰化市	彰化市公兒二地下停車場	11,431	匝道	185	6,200		中央 50% 縣市 50%		公兒	住都局
18	台南縣 玉井鄉	玉井鄉第三停車場	4,100	鋼架 匝道	300	1,500		中央 50% 縣鄉 50%		停車場	住都局

民國八十四年度台灣省二十一縣市公共停車場延續工程計畫(續二)


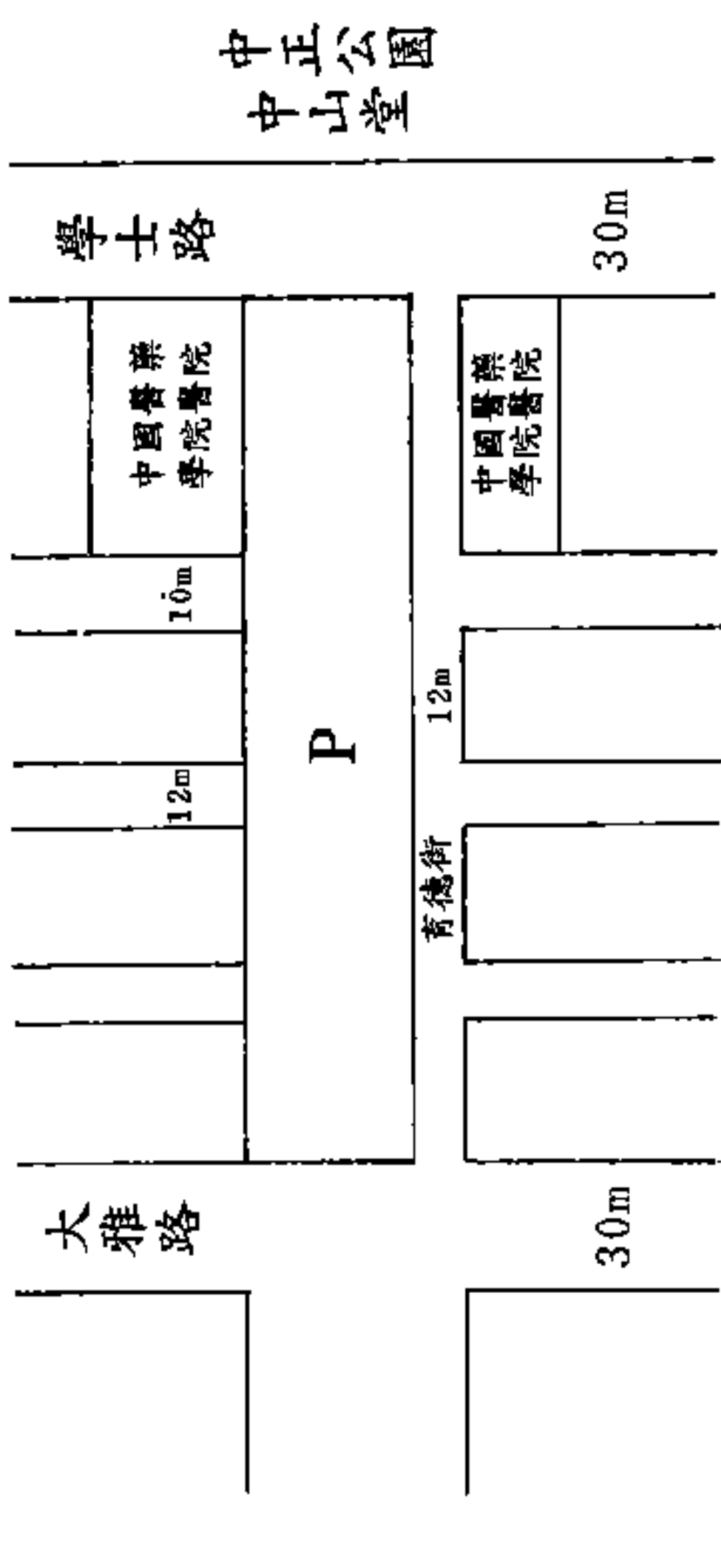

編號	縣市別	計畫名稱 (位置)	基地面積 (平方公尺)	建造 型式	車位數	工程費 (萬元)	省補助經費 (萬元)	財源分配	規劃作業	用地區分	省級主 管機關
19	高雄縣 鳳山市	五甲國宅社區公園地下停車場	13,558	匝道	200	15,000		中央 50% 縣市 50%		公園	住都局
20	高雄縣 鳥松鄉	勞工公園停車場	10,000	匝道	440	14,000		中央 50% 縣鄉 50%		公園	住都局
21	屏東縣 屏東市	屏東市衛生局停車場	3,630	匝道	252	10,750		中央 50% 縣市 50%		機關	住都局
22	宜蘭縣 宜蘭市	宜蘭市中山公園地下停車場	2,500	匝道	120	8,000		中央 50% 縣市 50%		公園	住都局
23	澎湖縣 馬公市	縣府前廣場地下停車場	4,200	機械	167	8,532		中央 50% 縣市 50%		機關	住都局

附錄三 民國八十五年度台灣省
二十一縣市公共停車場
建設計畫

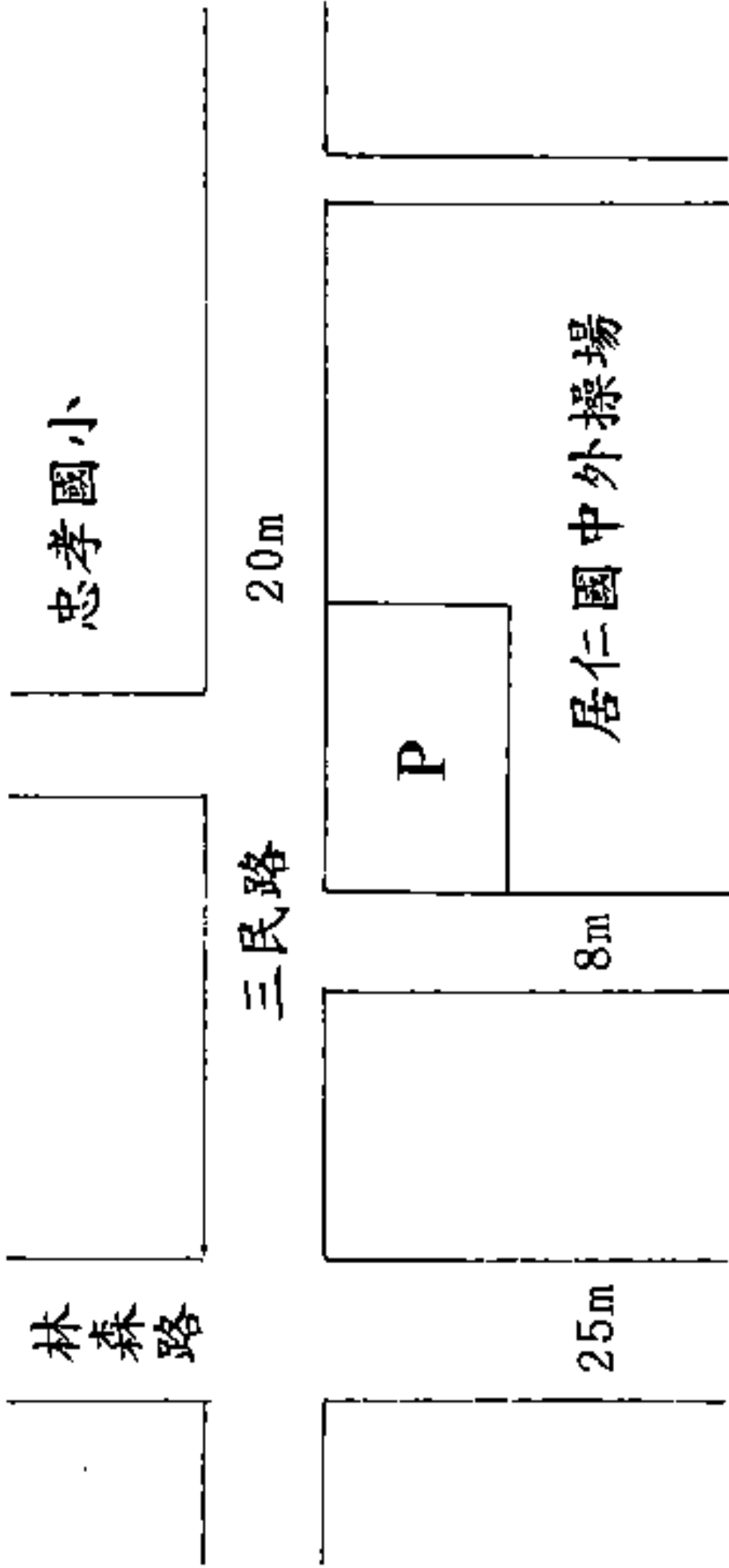
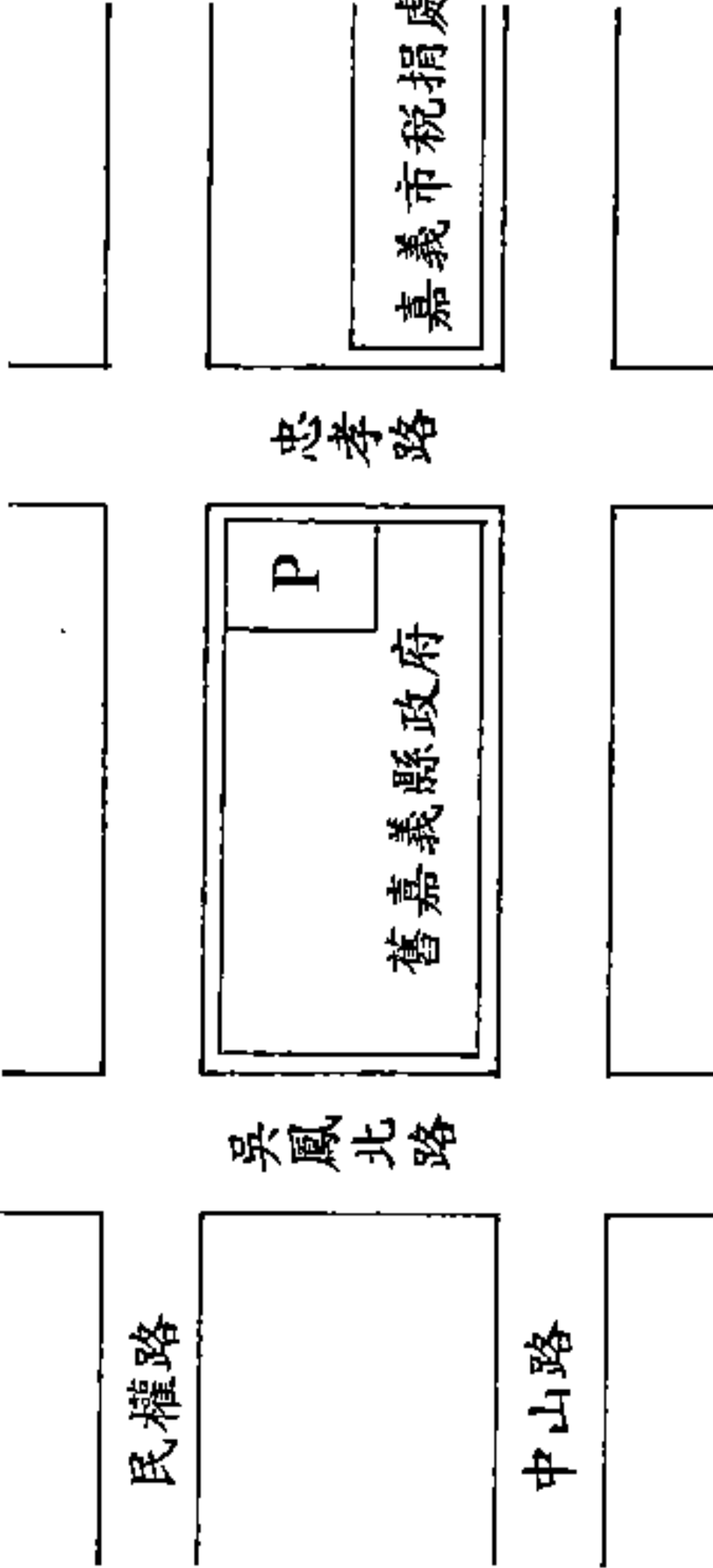


台灣省二十一縣市公共停車場建設計畫

編號	1	地點	基隆市開元路立體停車場	編號	2	地點	新竹市省立醫院舊址停五立體停車場
基地位置圖				基地位置圖			
現場照片				現場照片			

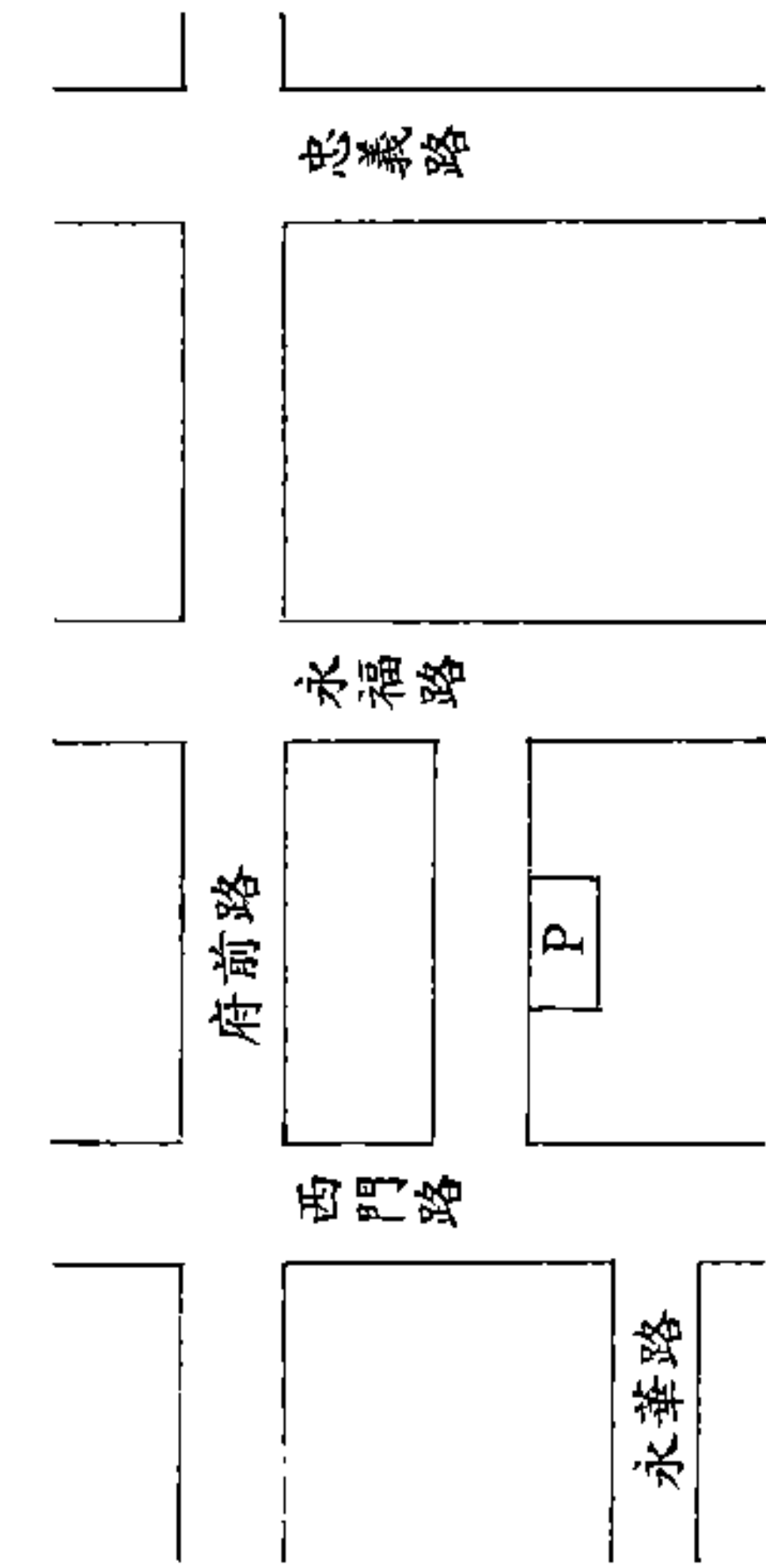
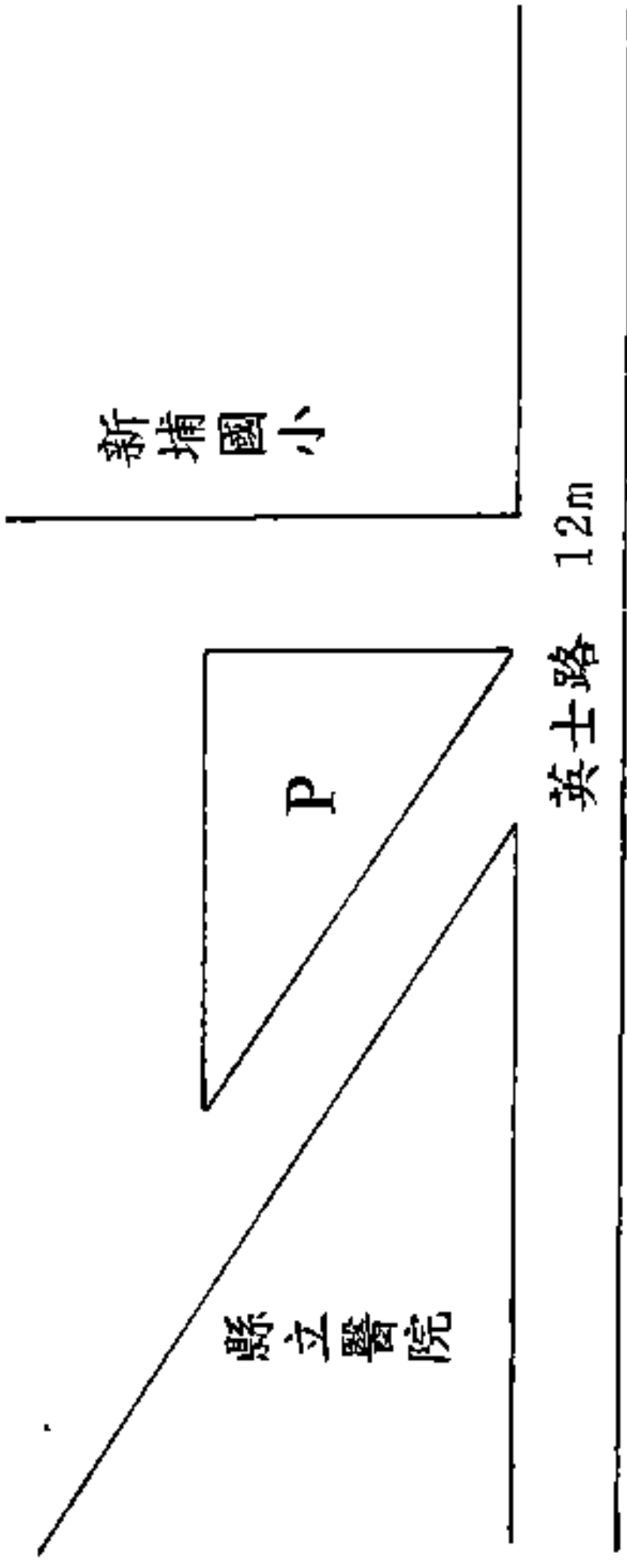


台灣省二十一縣市公共停車場建設計畫

編號	2 (續)	地點	新竹市省立醫院舊址停車場	編號	3	地點	台中市中國醫藥學院邊園道停車場		
現場照片				基地位置圖				現場照片	

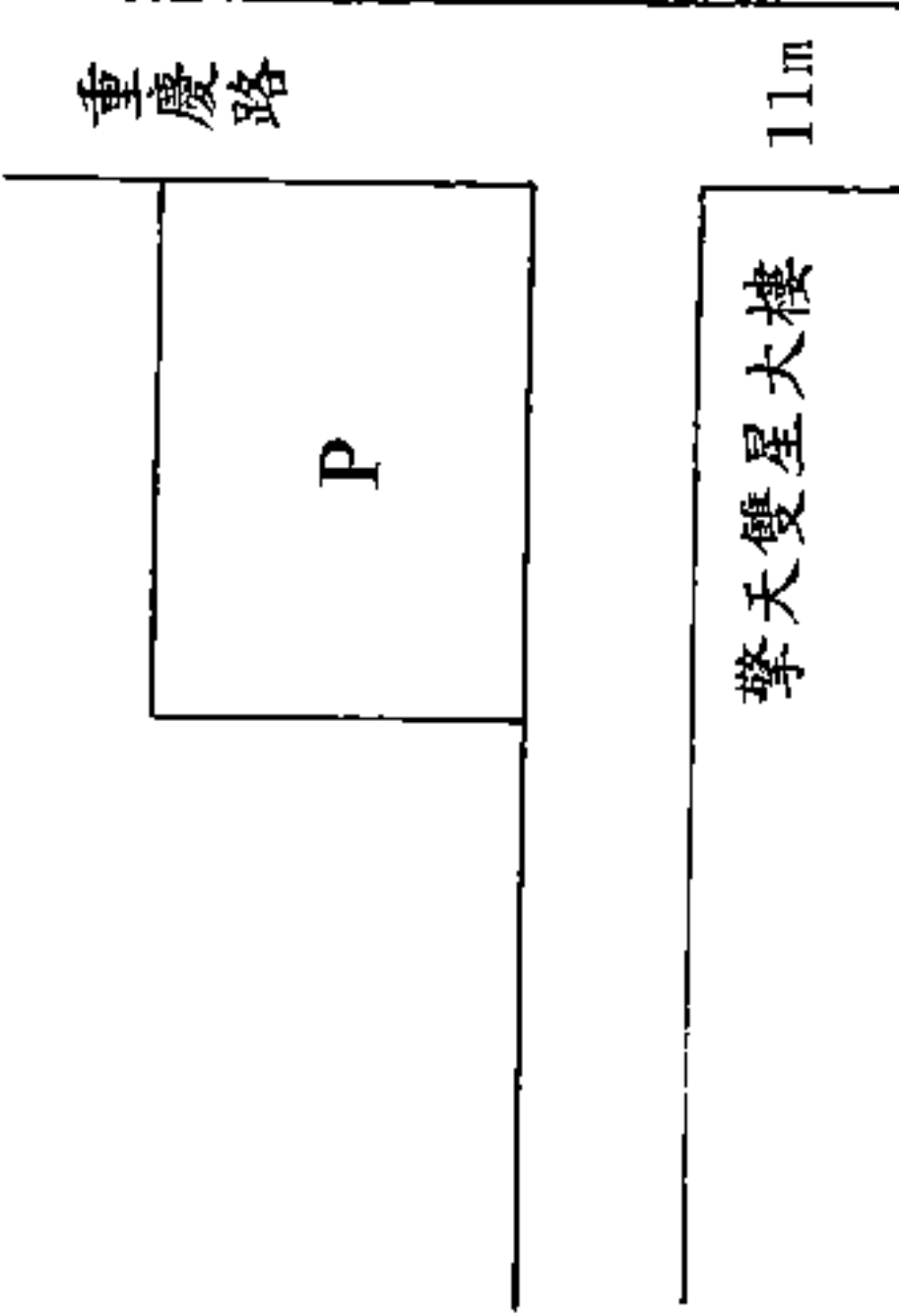
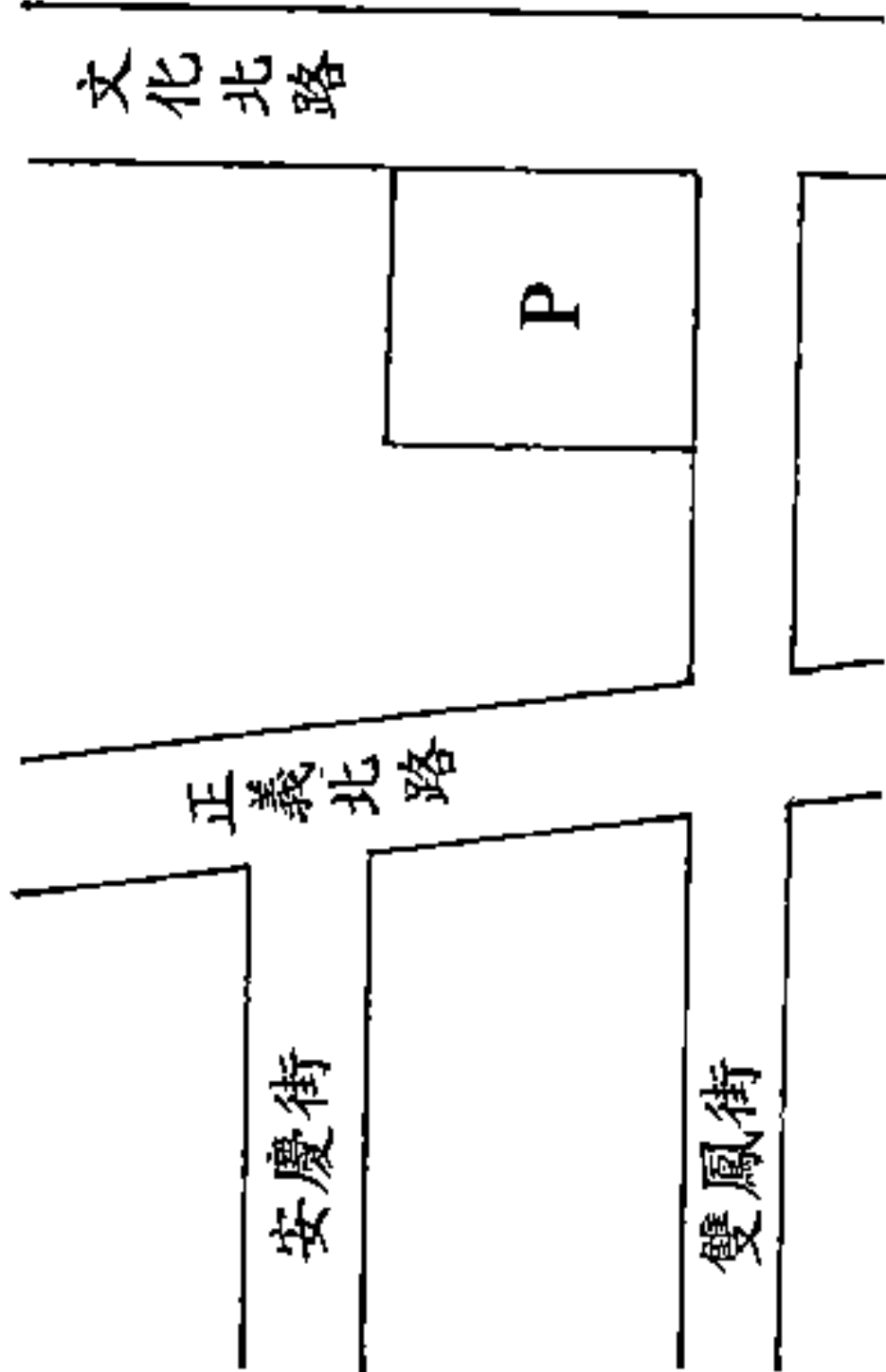

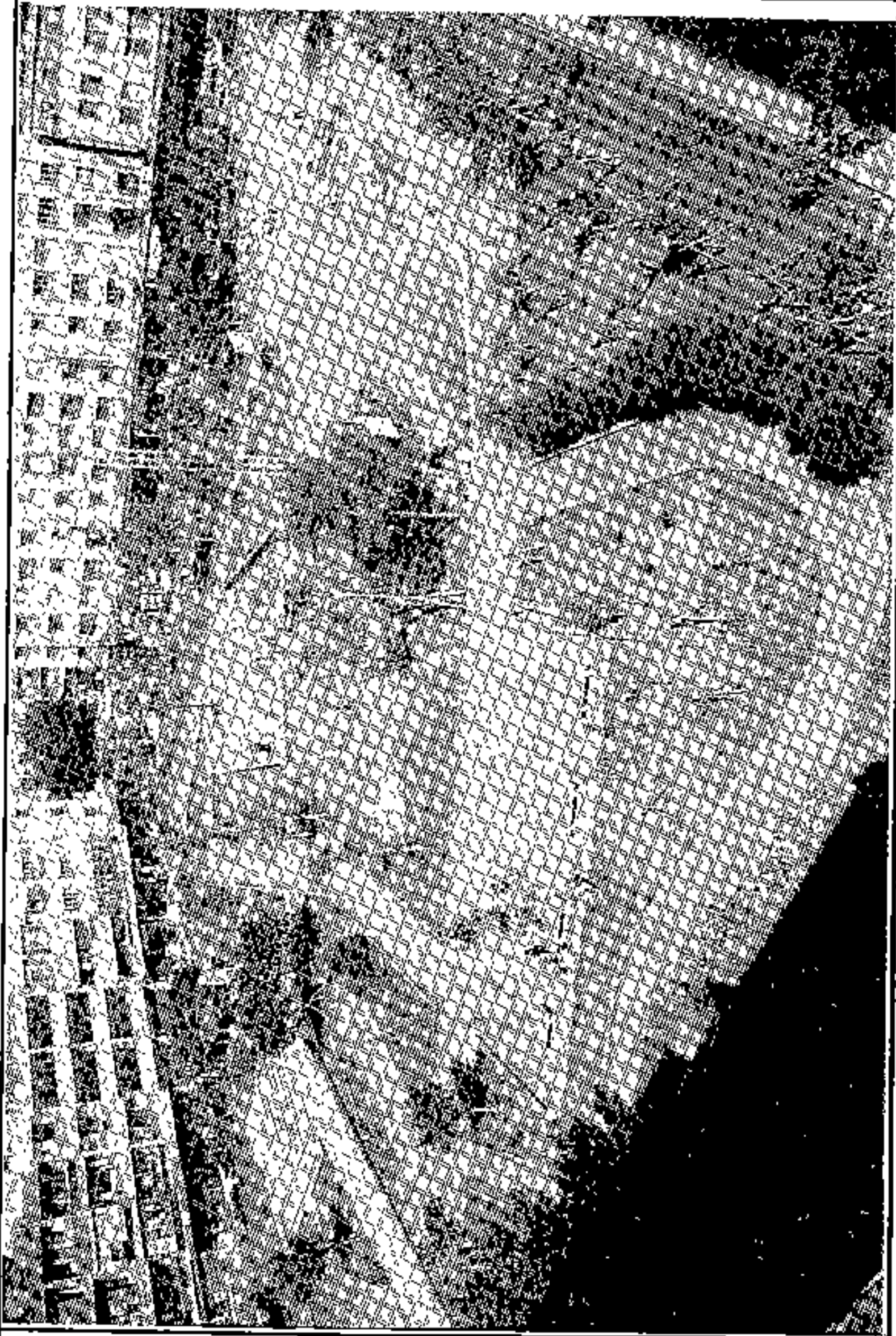
台灣省二十一縣市公共停車場建設計畫

編號	地點	台中市中山地政大樓地下停車場	編號	地點	嘉義市政府新辦公廳舍立體停車場
4					
基地位置圖			現場照片		
					
現場照片			現場照片		

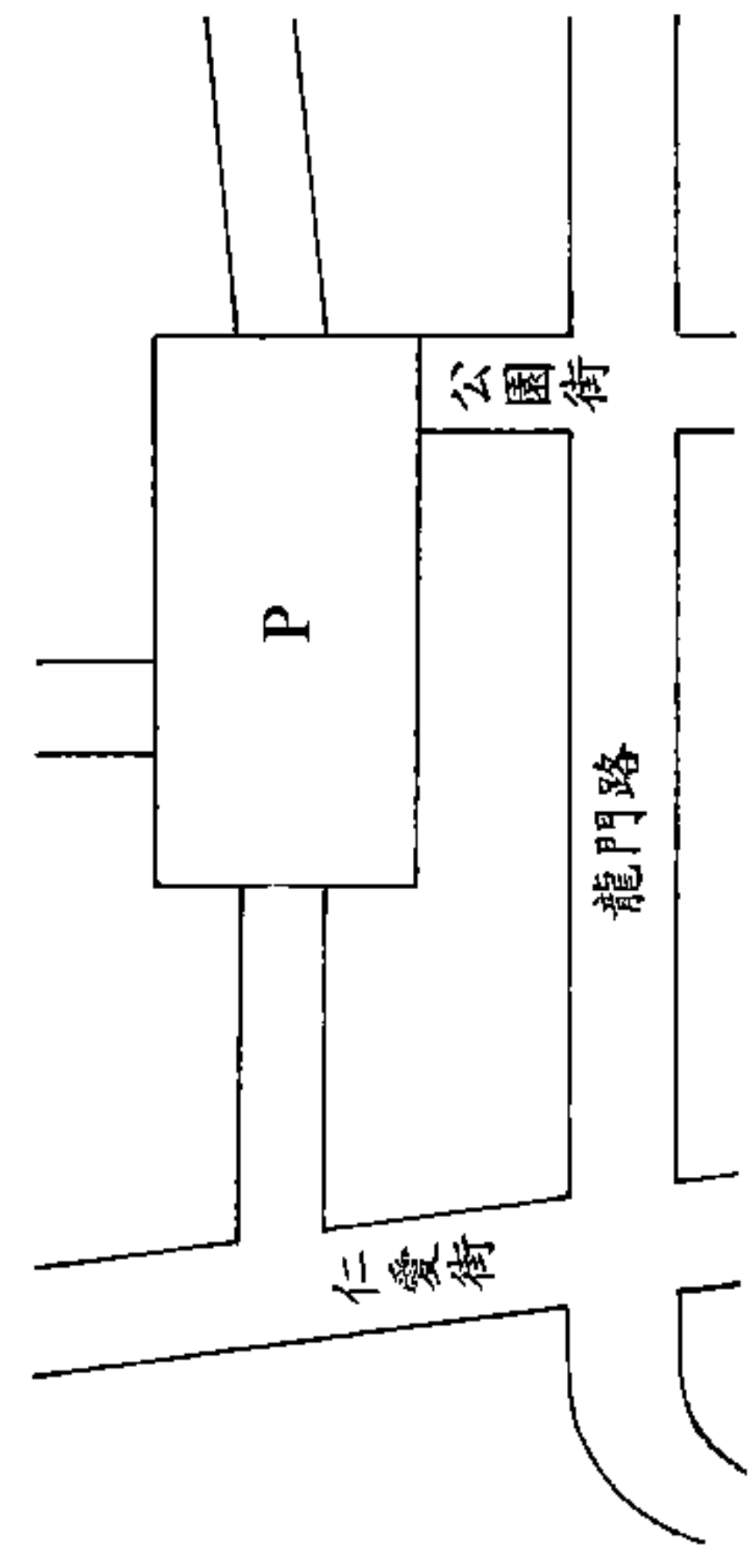
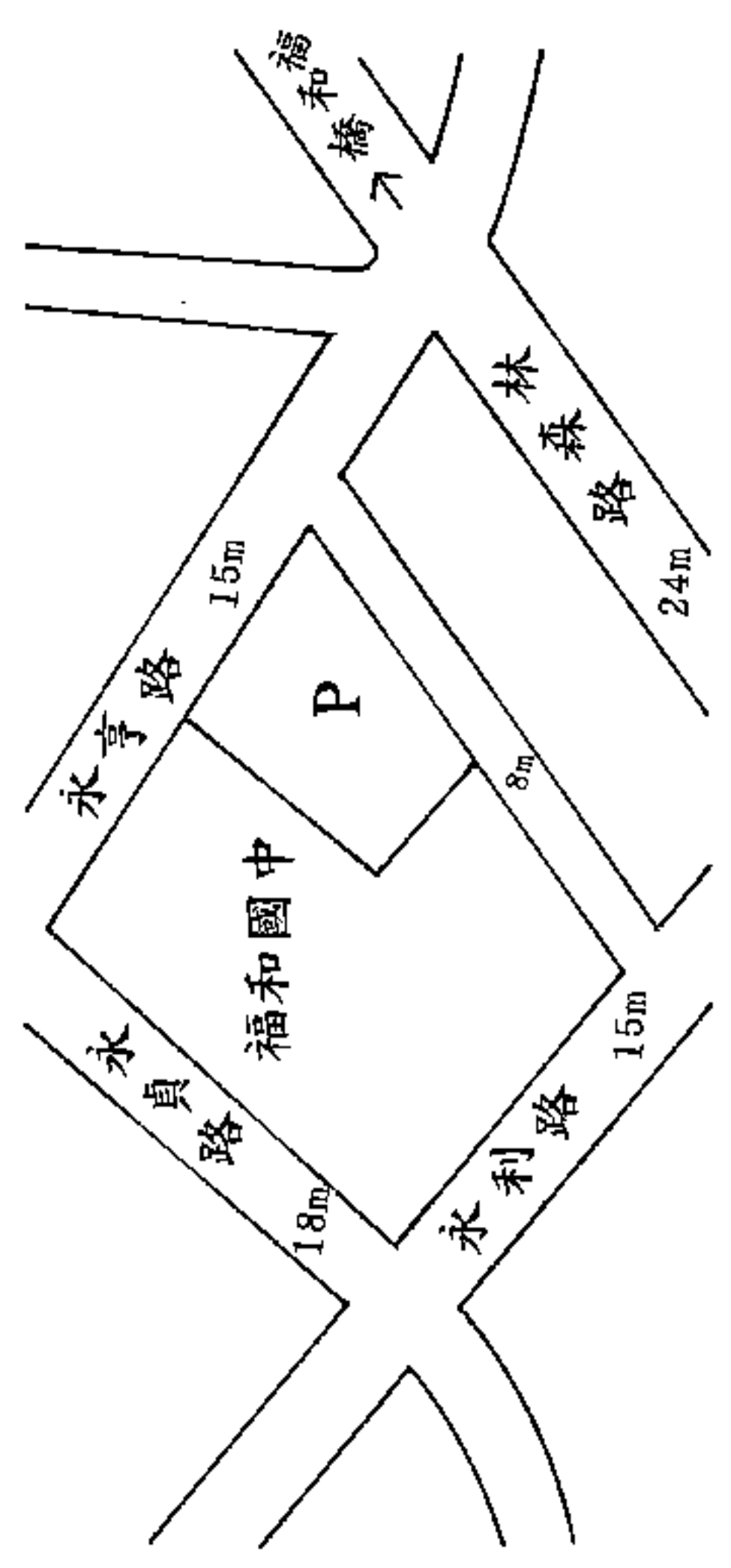


台灣省二十一縣市公共停車場建設計畫

編號	地點	編號	地點
6	台南市廣三立體停車場	7	台北縣板橋市新埔停九立體停車場(英士路)
基地位置圖		基地位置圖	
現場照片		現場照片	

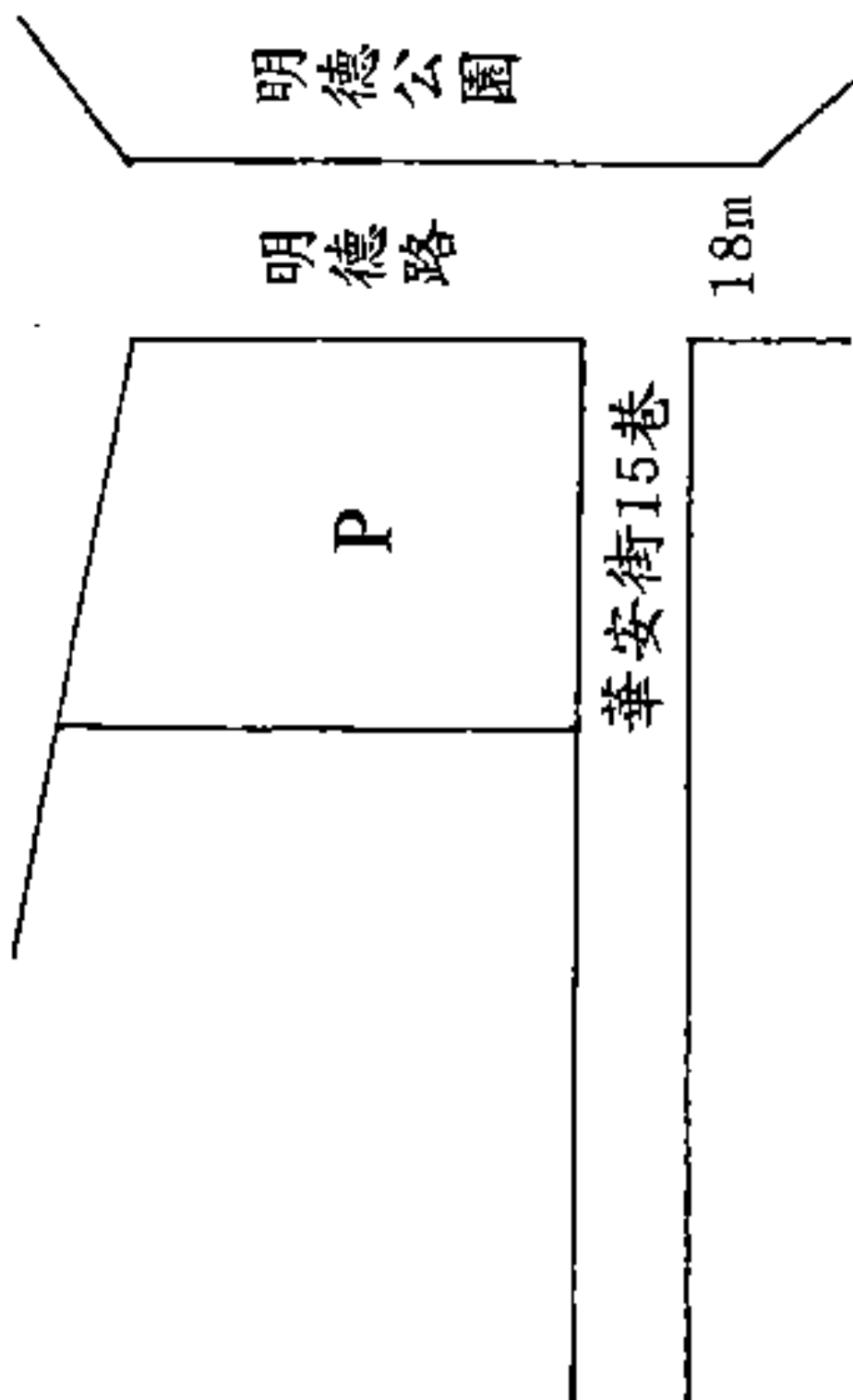
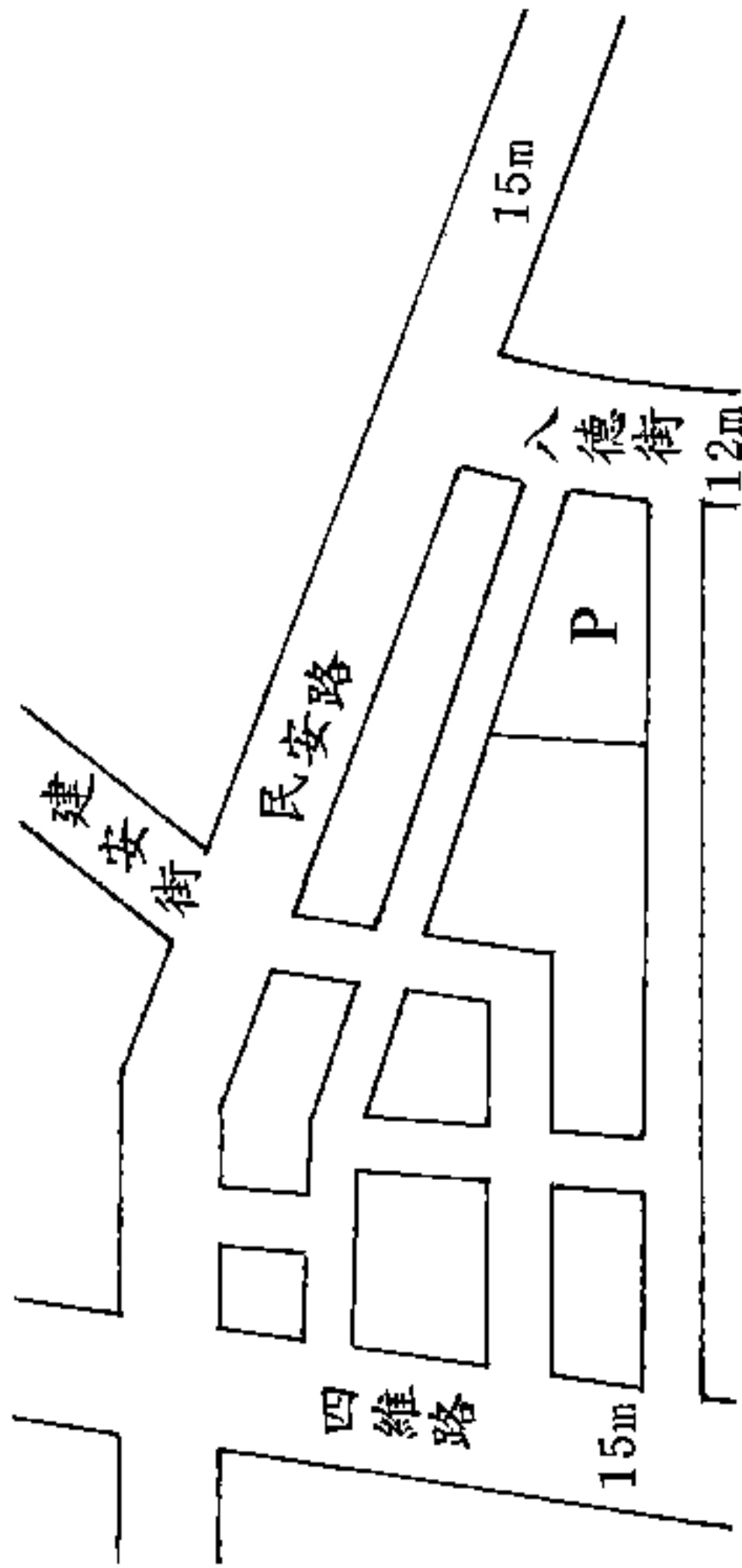


台灣省二十一縣市公共停車場建設計畫

編號	地點	編號	地點
8	台北縣板橋市公30地下停車場(重慶路)	9	台北縣三重市公6地下停車場(文化路口)
<p>基地位置圖</p> 		<p>基地位置圖</p> 	
			
<p>現場照片</p>		<p>現場照片</p>	

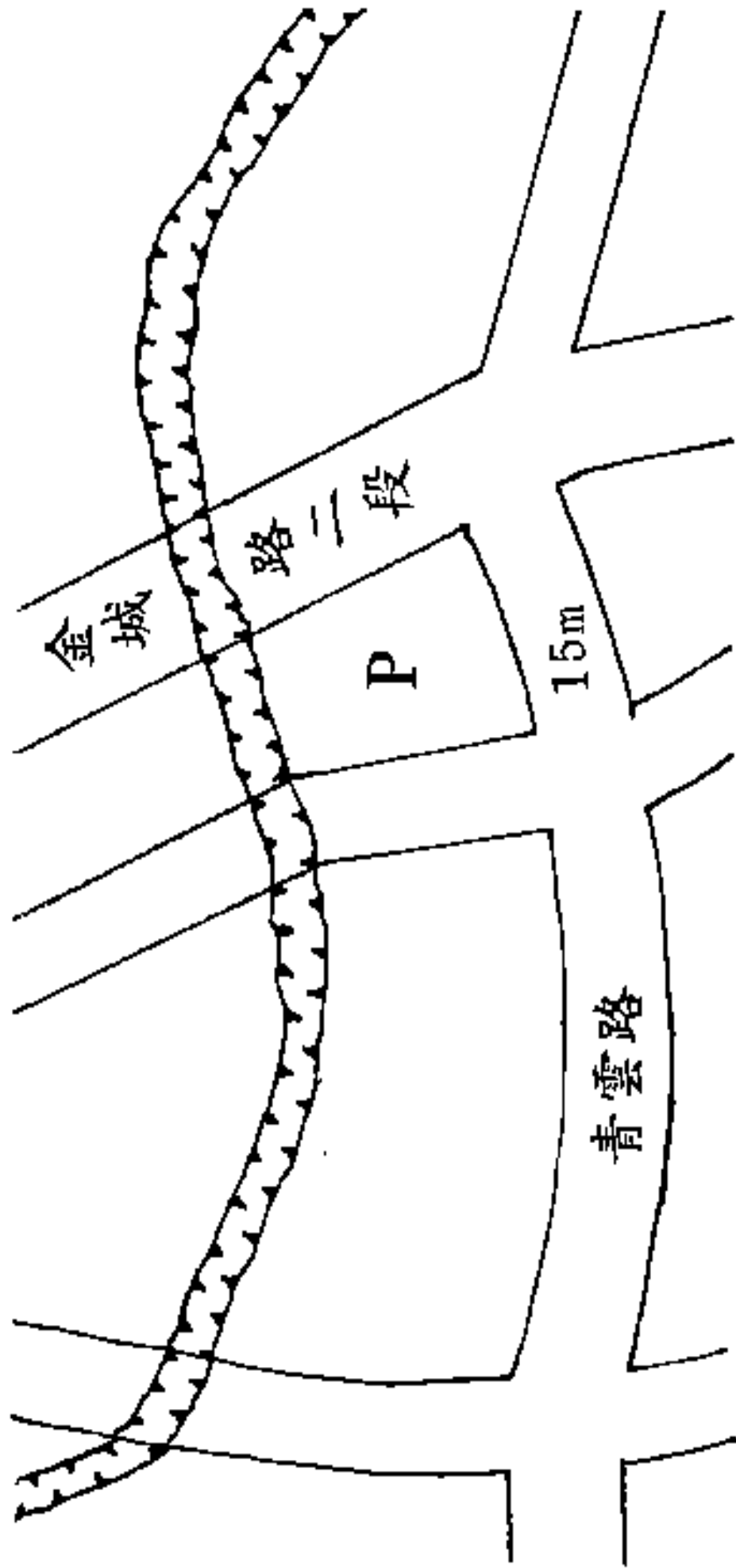
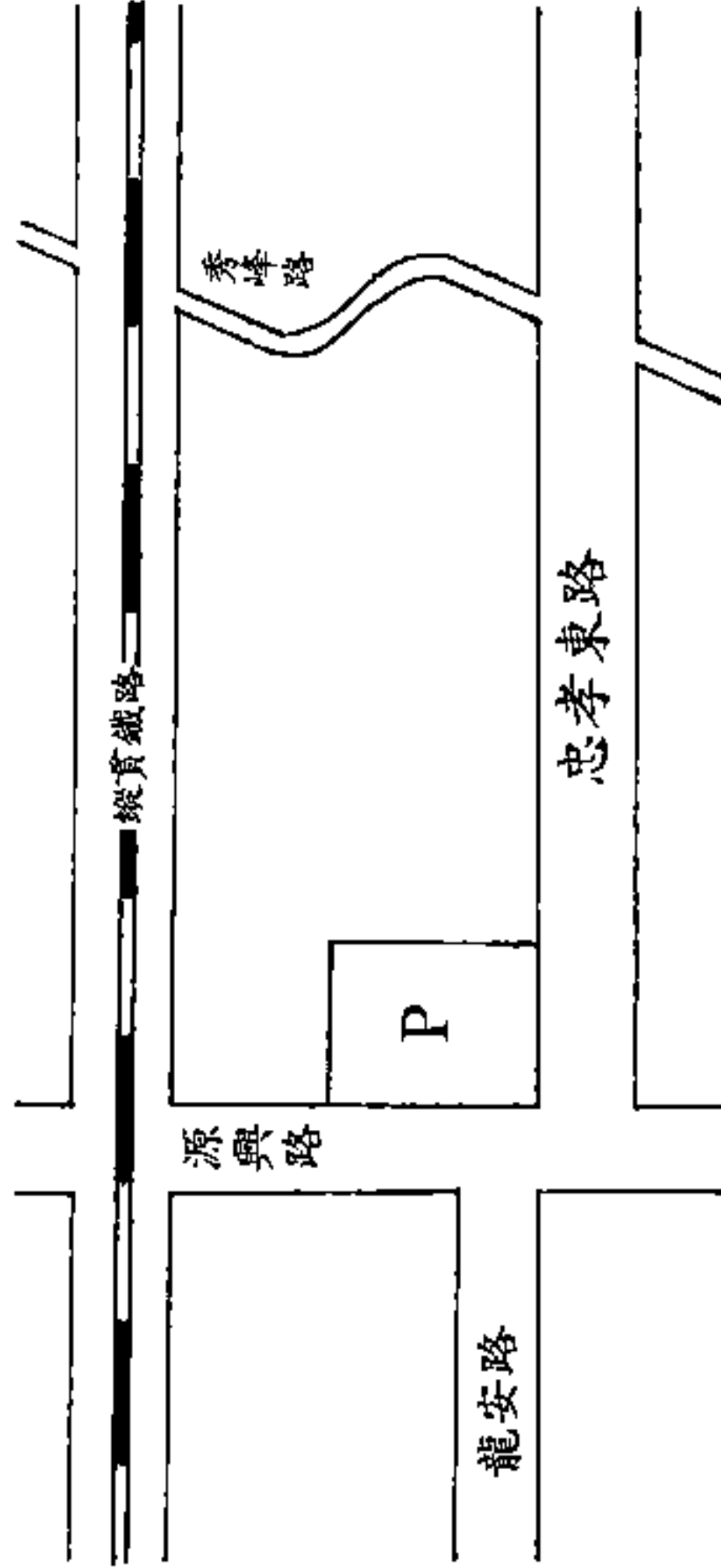

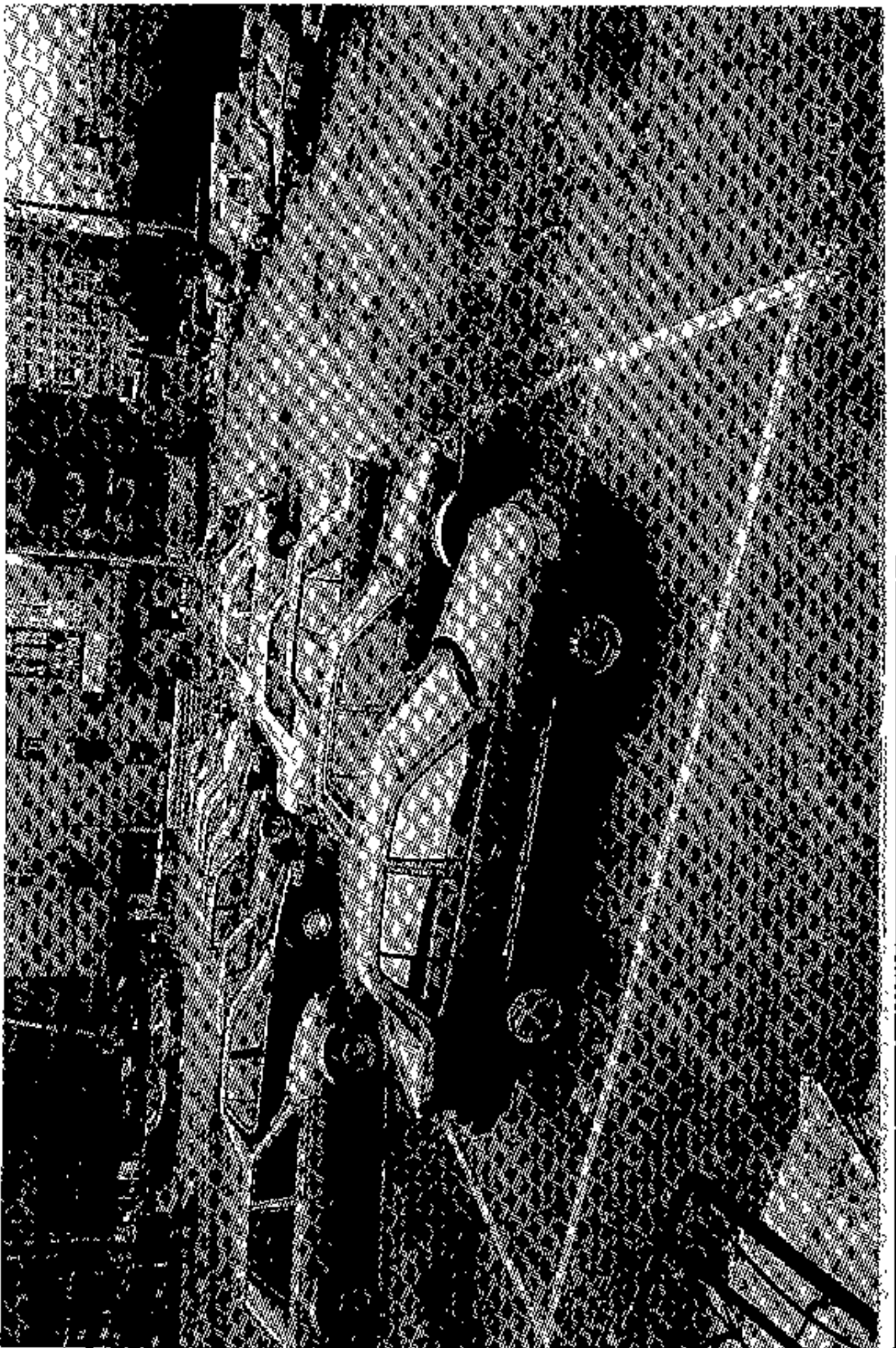
台灣省二十一縣市公共停車場建設計畫

編號	地點	編號	地點
10	台北縣三重市公2地下停車場(公園路)	11	台北縣永和市福和國中運動場地下停車場(永利路)
<p>基地位置圖</p> 		<p>基地位置圖</p> 	
<p>現場照片</p> 		<p>現場照片</p> 	

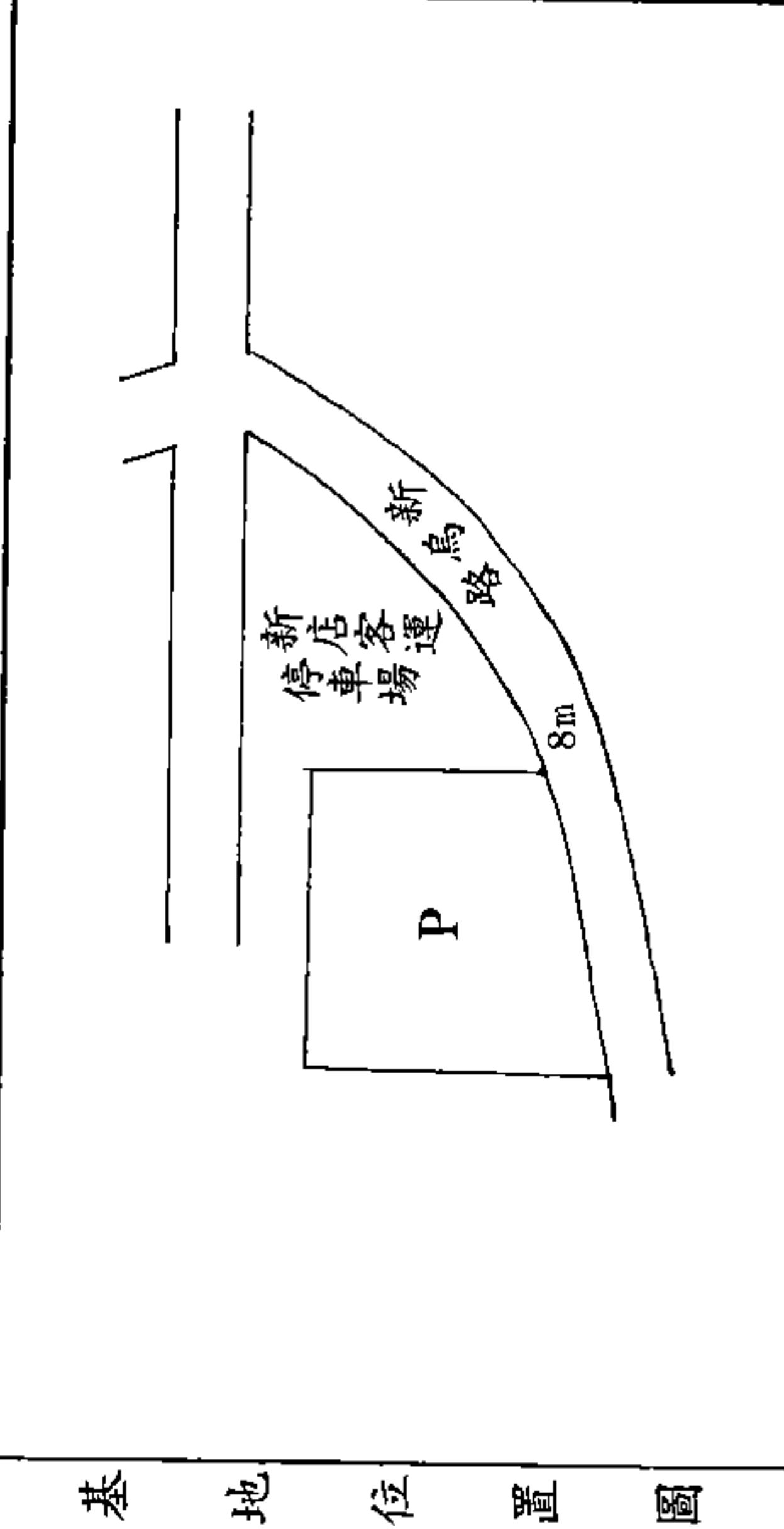
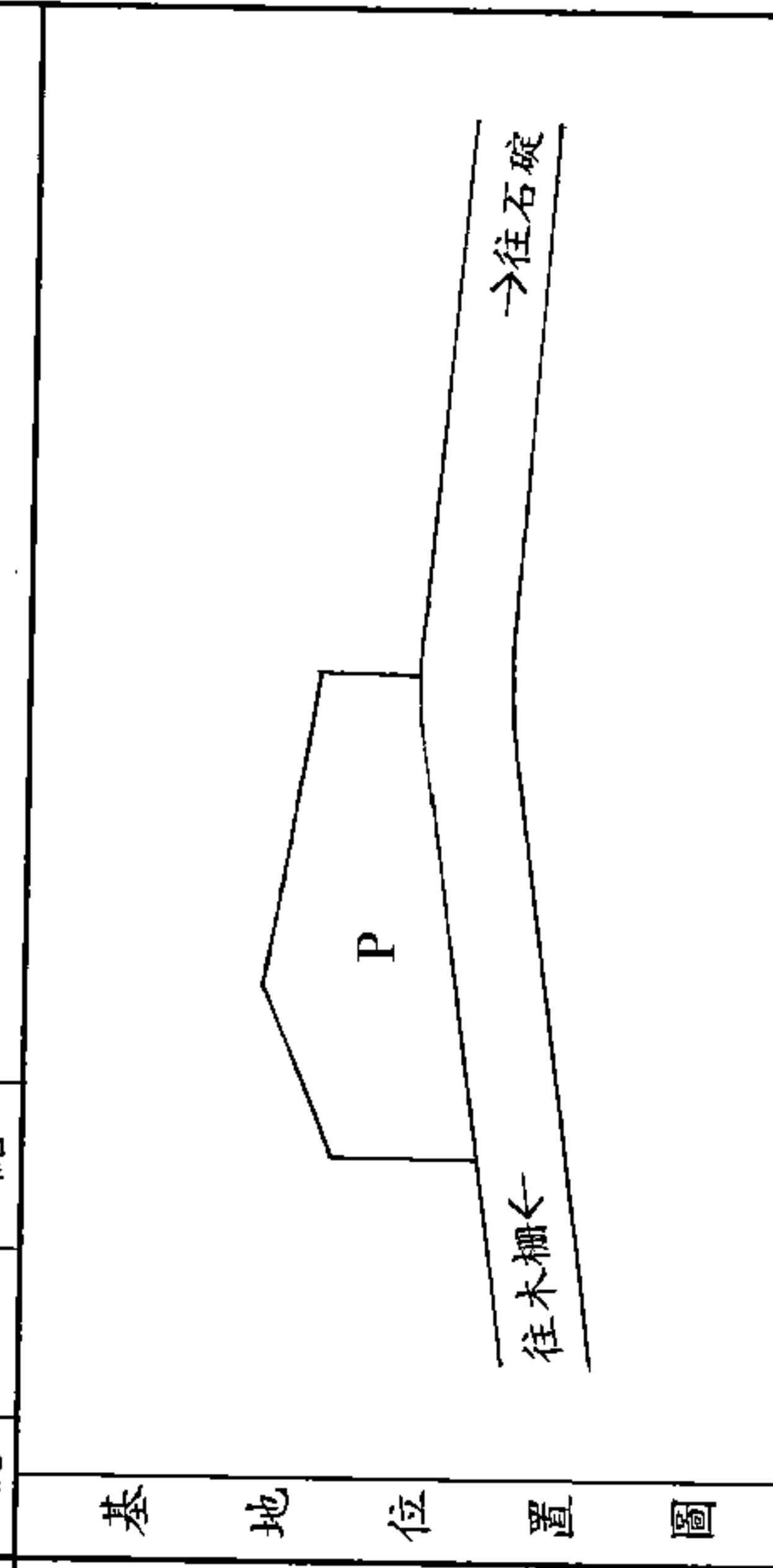


台灣省二十一縣市公共停車場建設計畫

編號	12	地點	台北縣中和市停8立體停車場(明德路)	編號	13	地點	台北縣新莊市八德立體停車場(八德街)
基地位置圖				基地位置圖			
現場照片				現場照片			

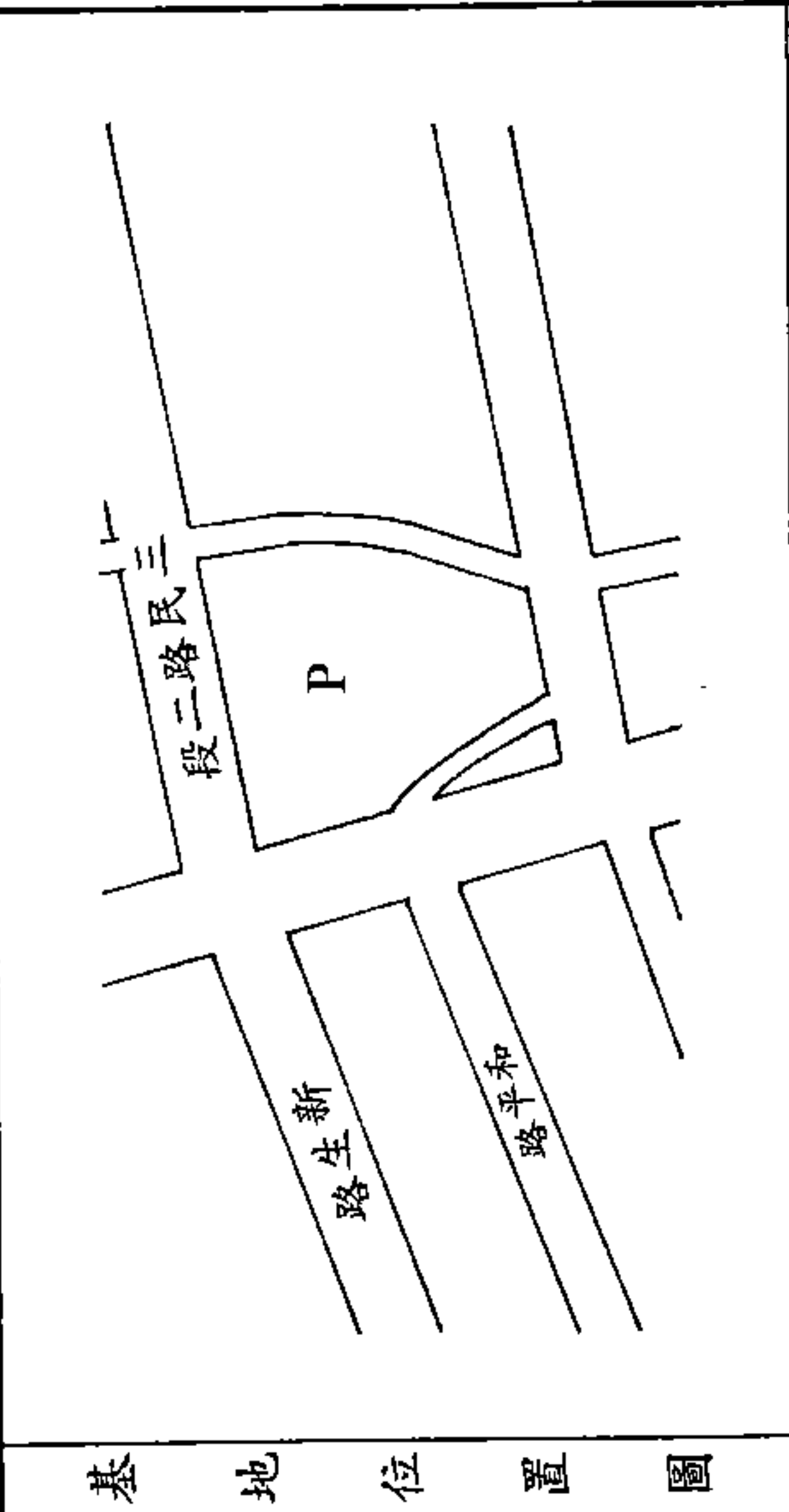
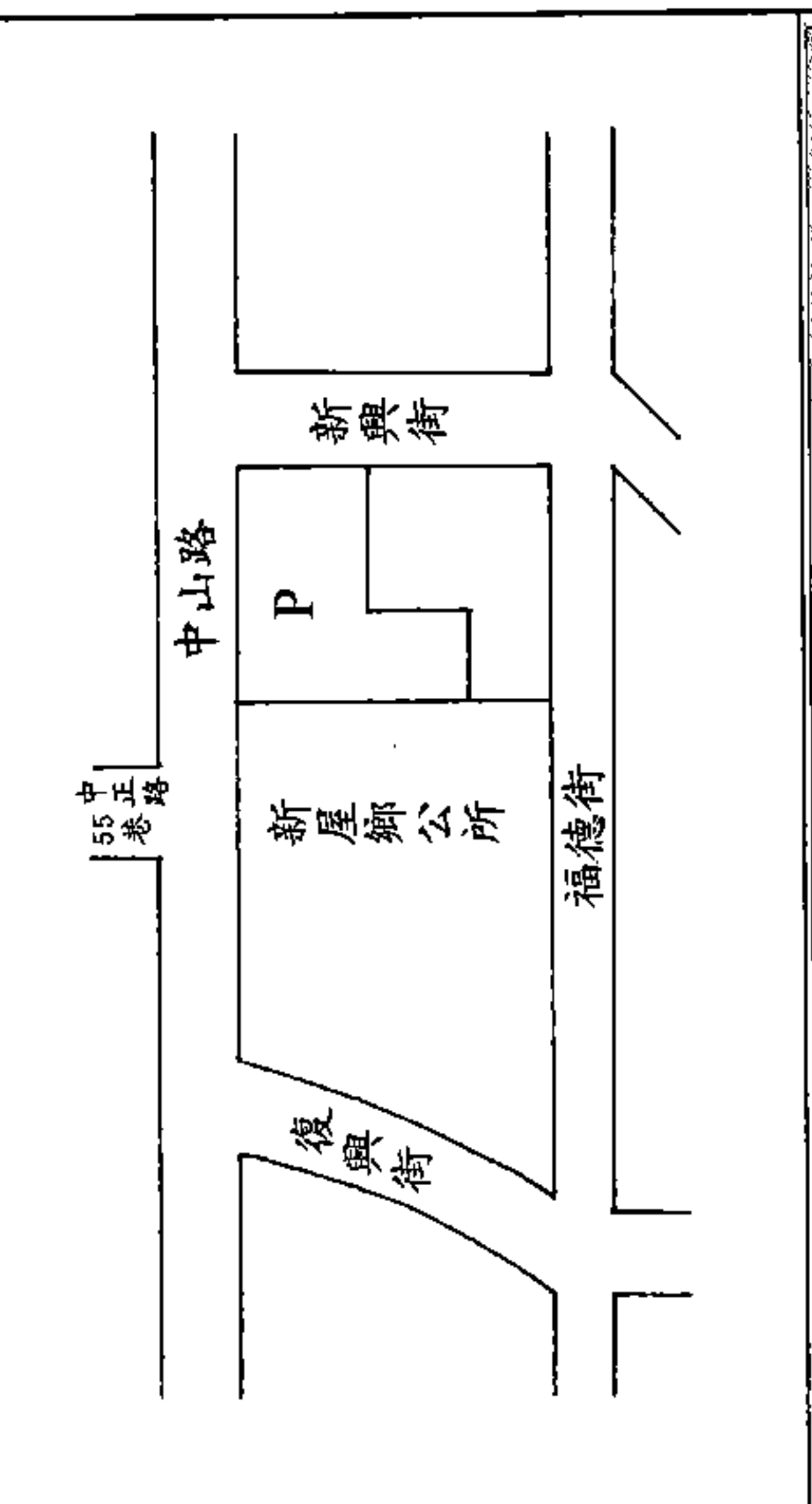


台灣省二十一縣市公共停車場建設計畫

編號	地點	台北縣土城市停5立體停車場(金城路)	編號	地點	台北縣汐止鎮智興立體停車場(忠孝東路)
14	地點		15	地點	
基地位置圖	現場照片		基地位置圖	現場照片	

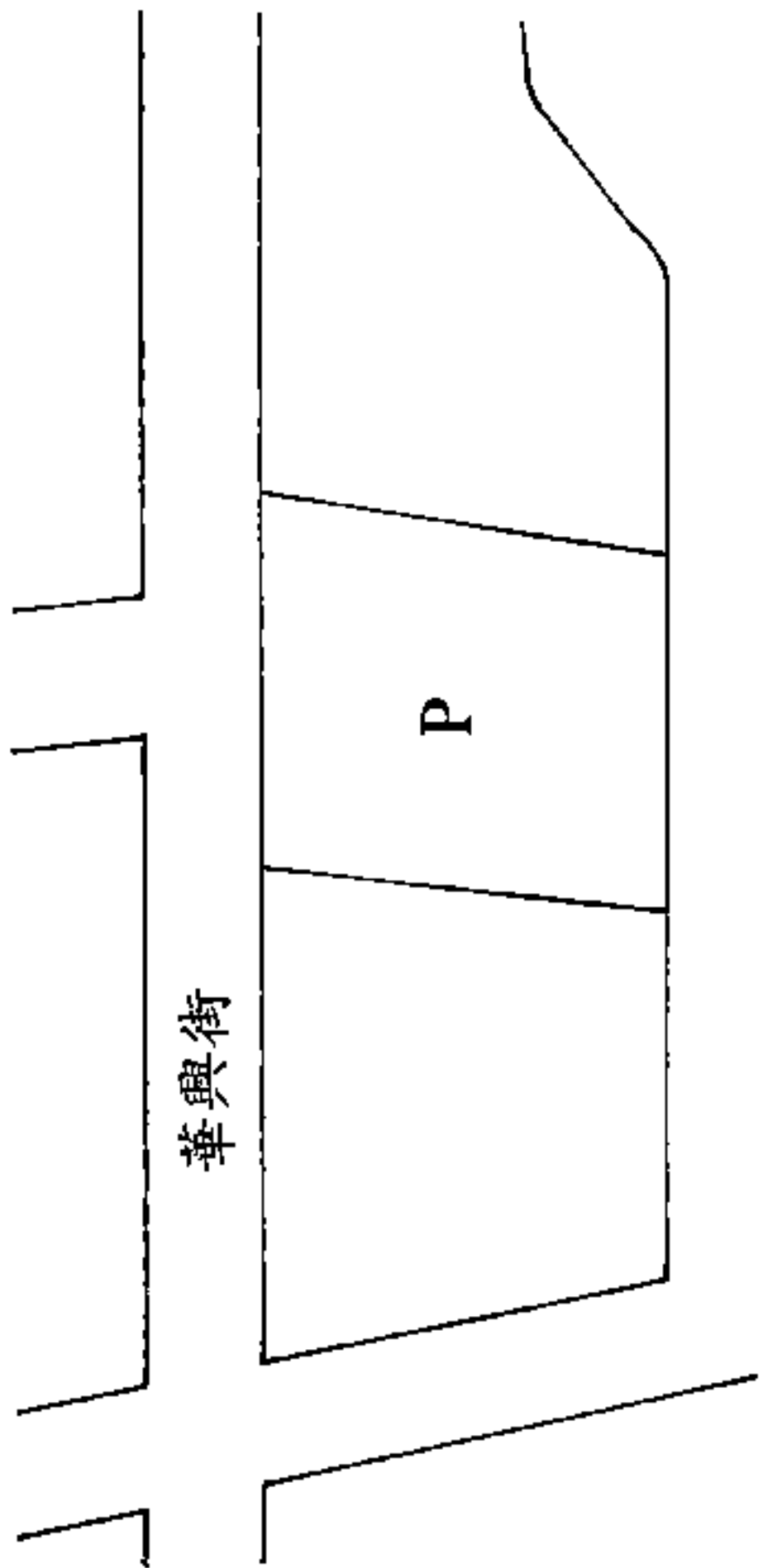
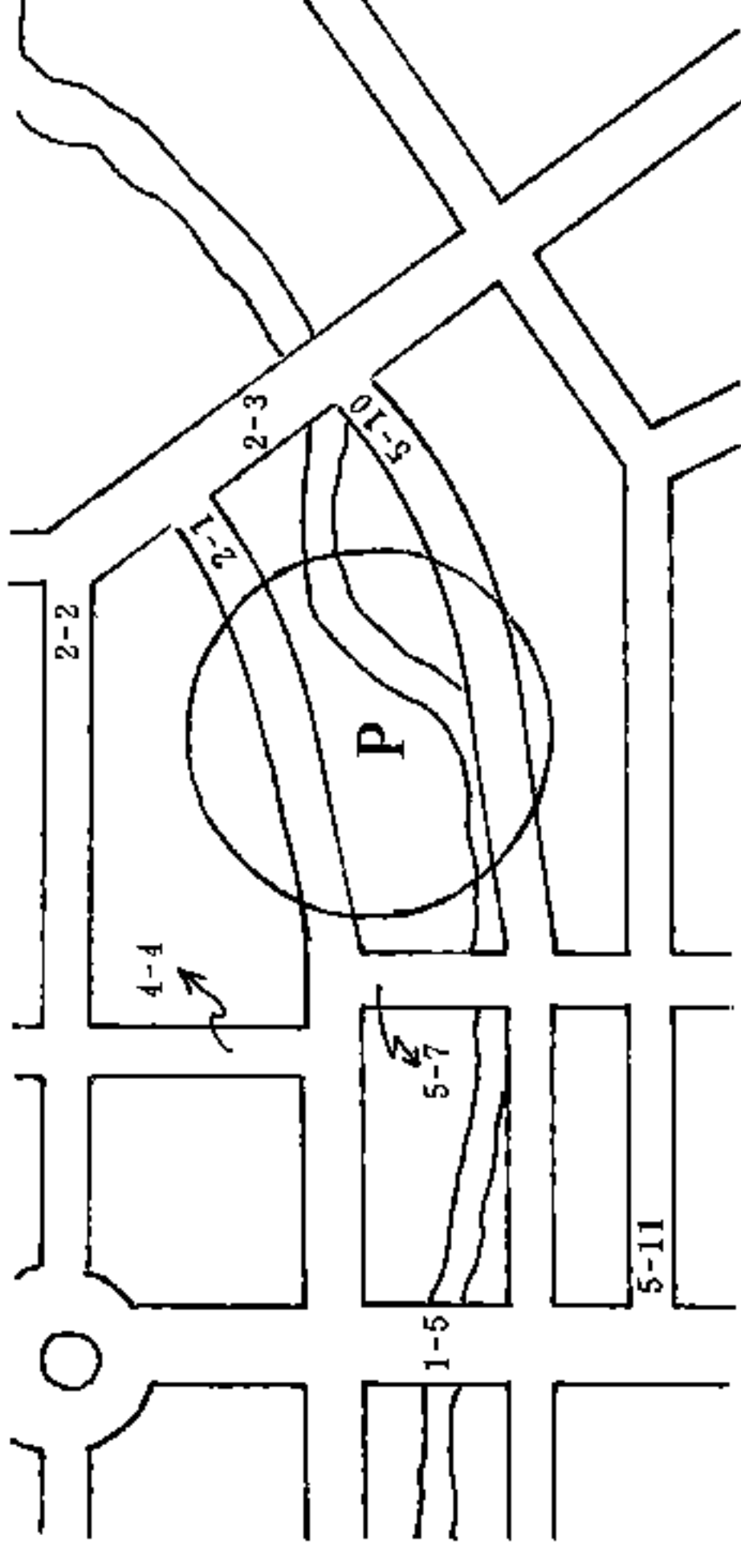


台灣省二十一縣市公共停車場建設計畫

編號	地點	編號	地點
16	台北縣烏來鄉立體停車場(停一)(新烏路)	17	台北縣深坑鄉立體停車場(深坑村106線旁)
<p>基地位置圖</p> 		<p>基地位置圖</p> 	
<p>現場照片</p> 		<p>現場照片</p> 	

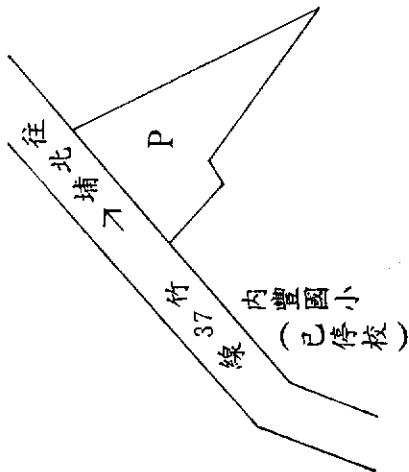
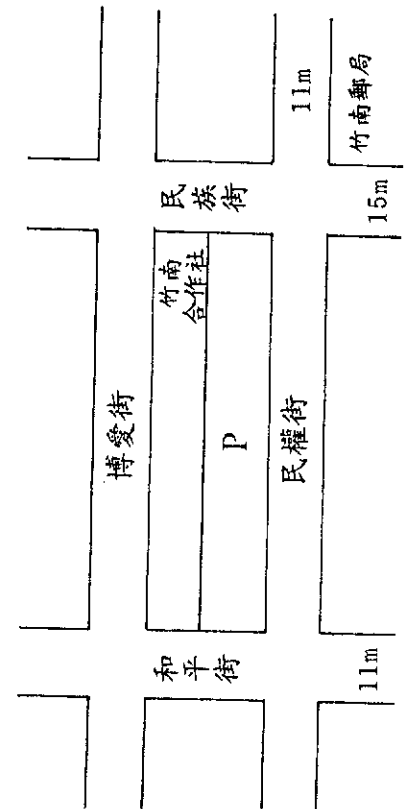


台灣省二十一縣市公共停車場建設計畫

編號	地點	桃園縣桃園市公六地下停車場	編號	地點	桃園縣新屋鄉停一示範停車場
18	地點	 <p>基地位置圖</p>	19	地點	 <p>基地位置圖</p>
 <p>現場照片</p>			 <p>現場照片</p>		

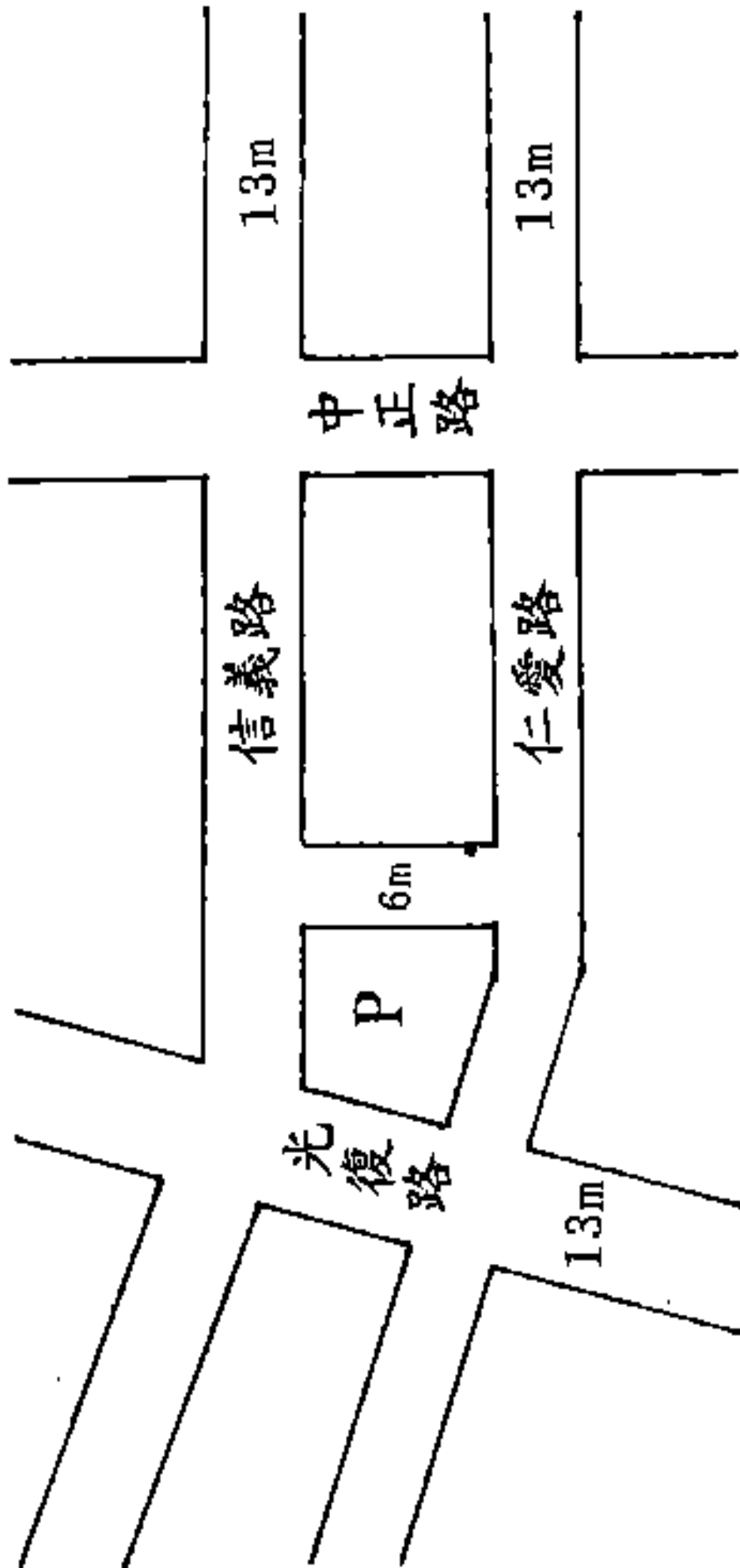
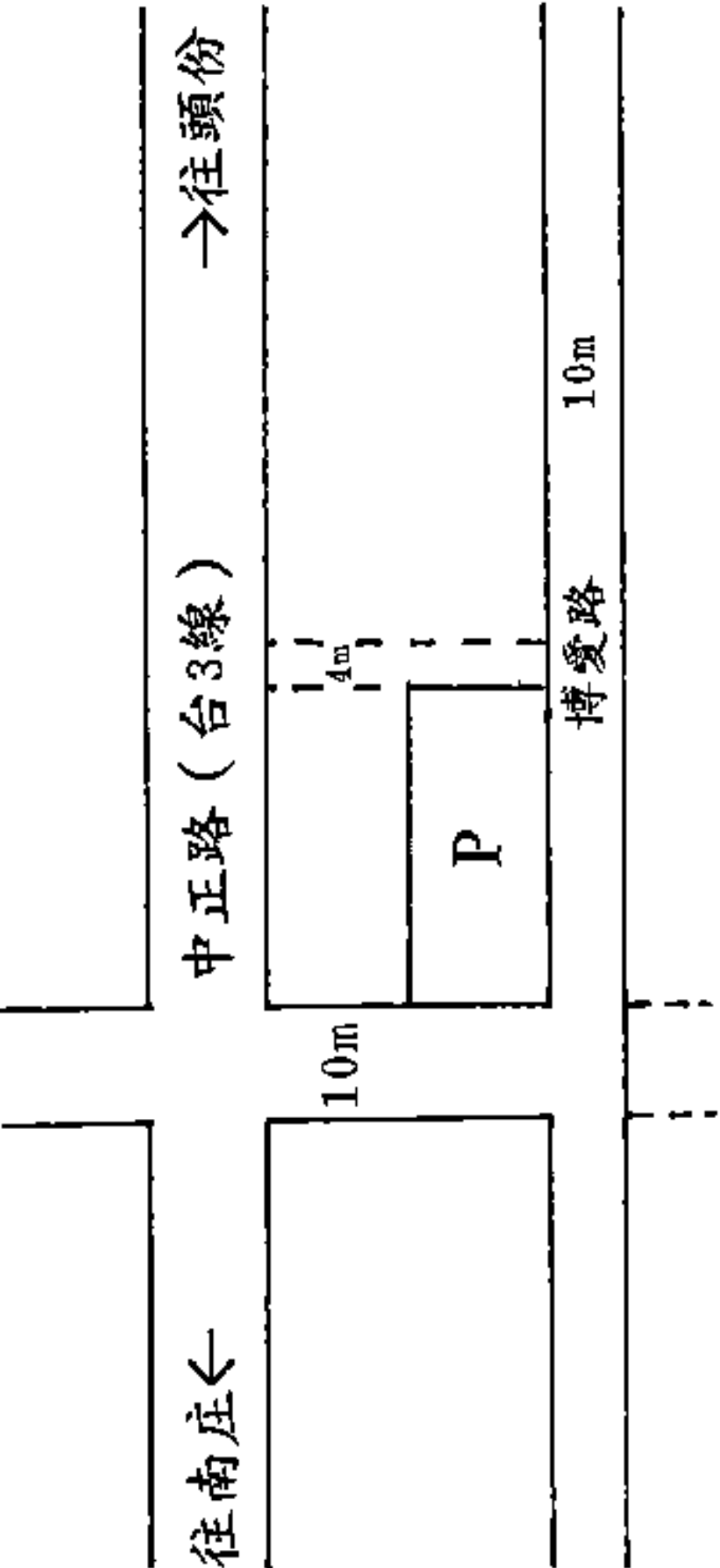
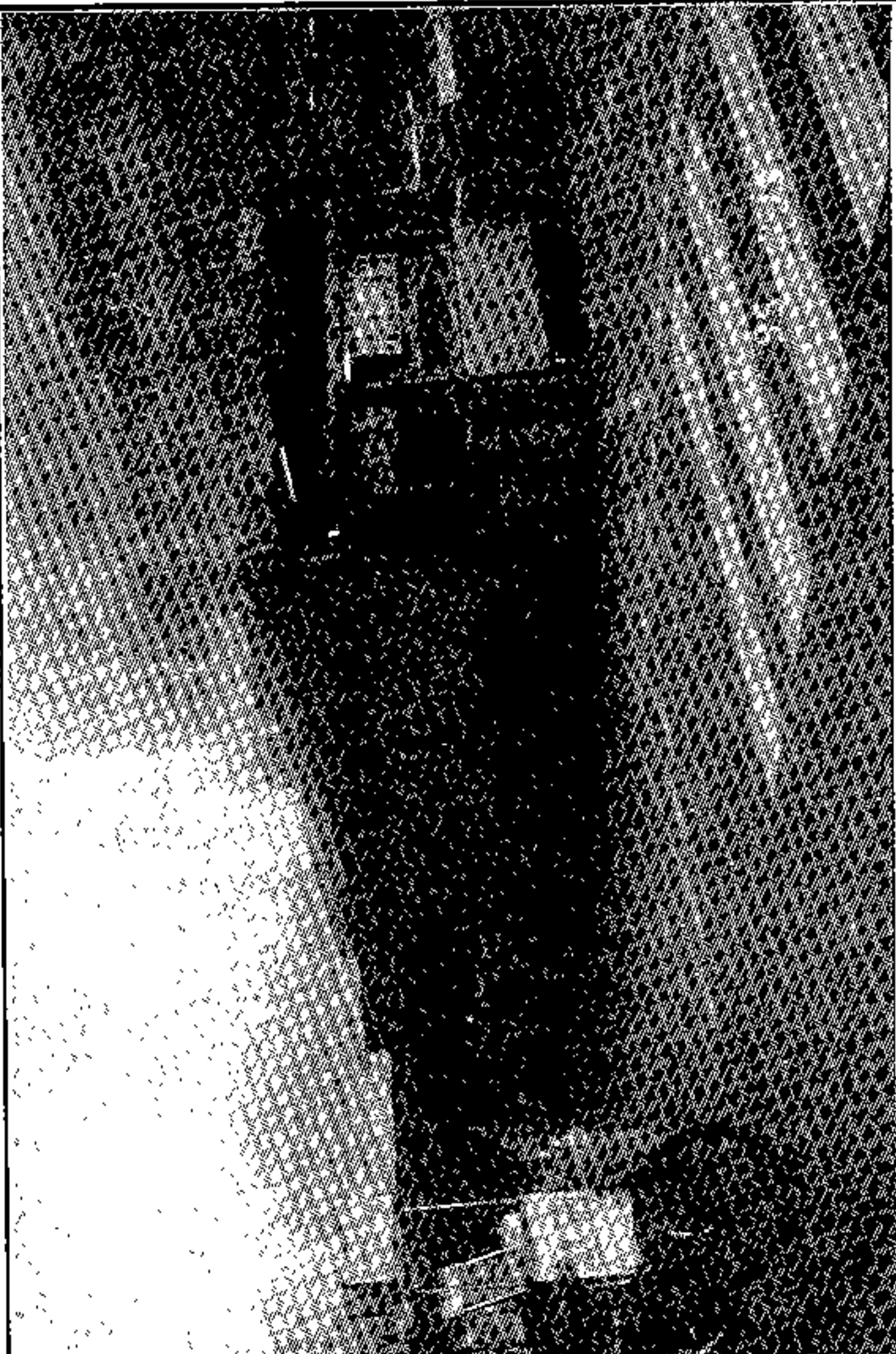

台灣省二十一縣市公共停車場建設計畫

編號	地點	編號	地點	編號	地點
22	新竹縣竹北市華興街立體停車場	23	新竹縣竹東鎮廣停二停車場第二期工程		
基地位置圖		基地位置圖		現場照片	
					
		現場照片			

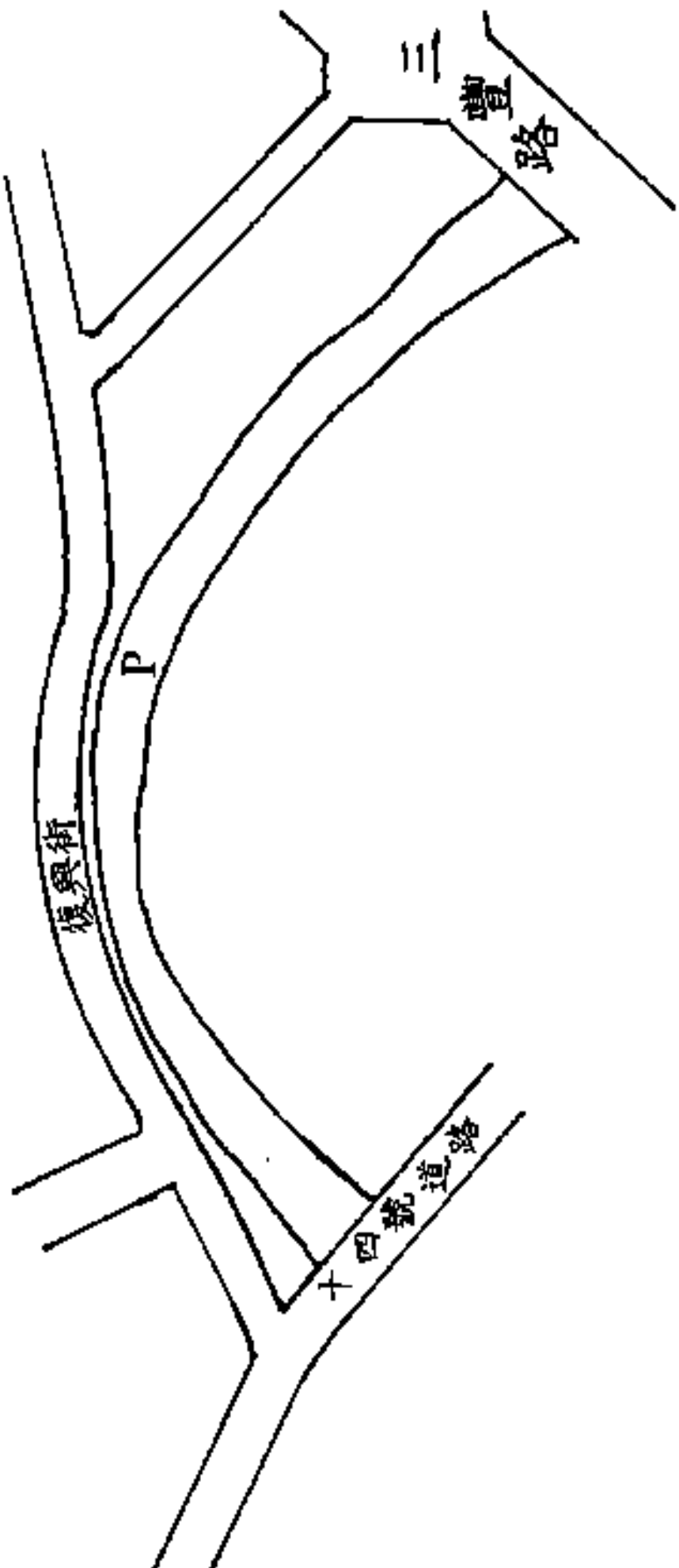
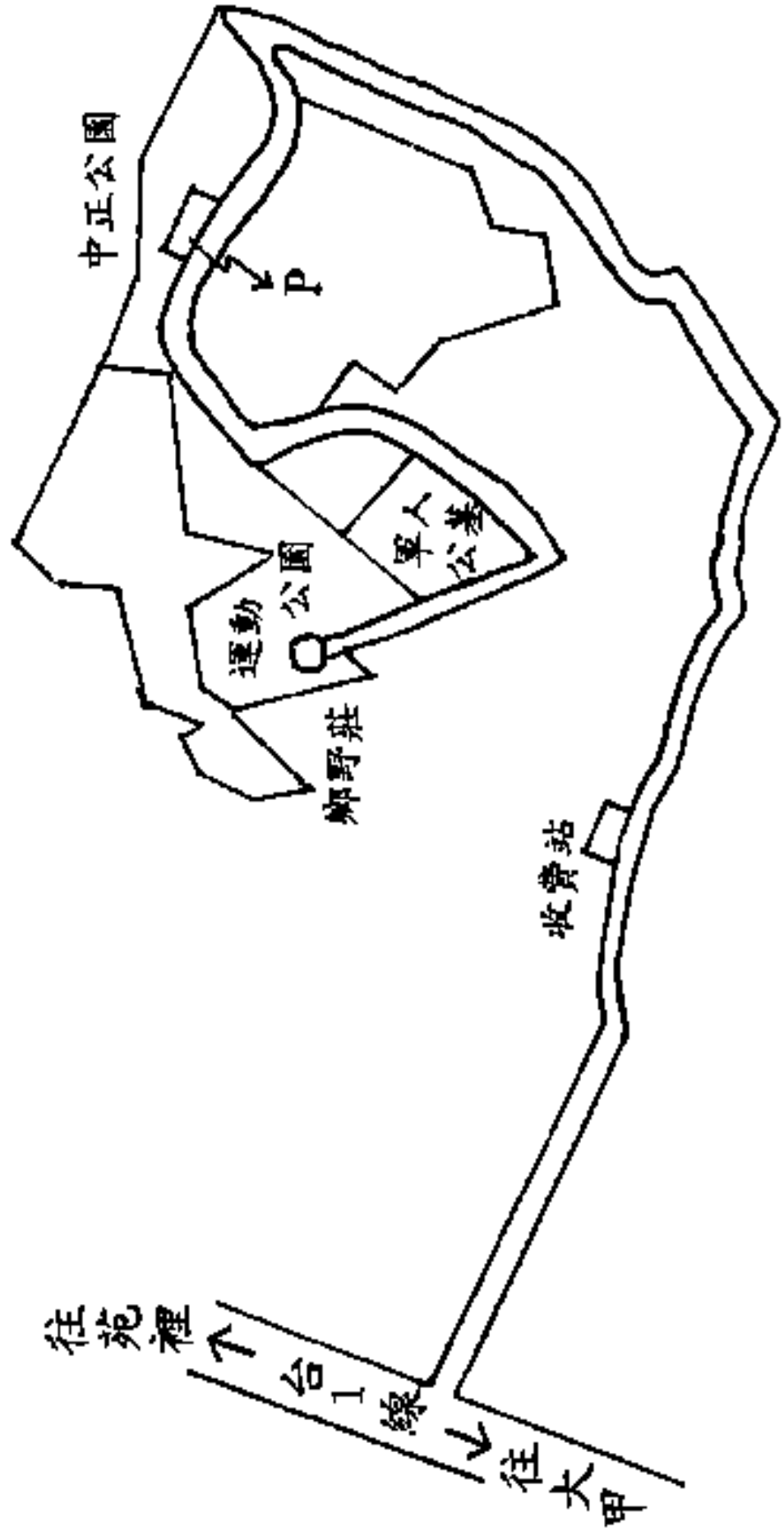


台灣省二十一縣市公共停車場建設計畫

編號	地點	新竹縣北埔鄉內豐停車場	編號	地點	苗栗縣竹南鎮民族路立體停車場
24	地點		25	地點	
基地位置圖			基地位置圖		
					
現場照片			現場照片		

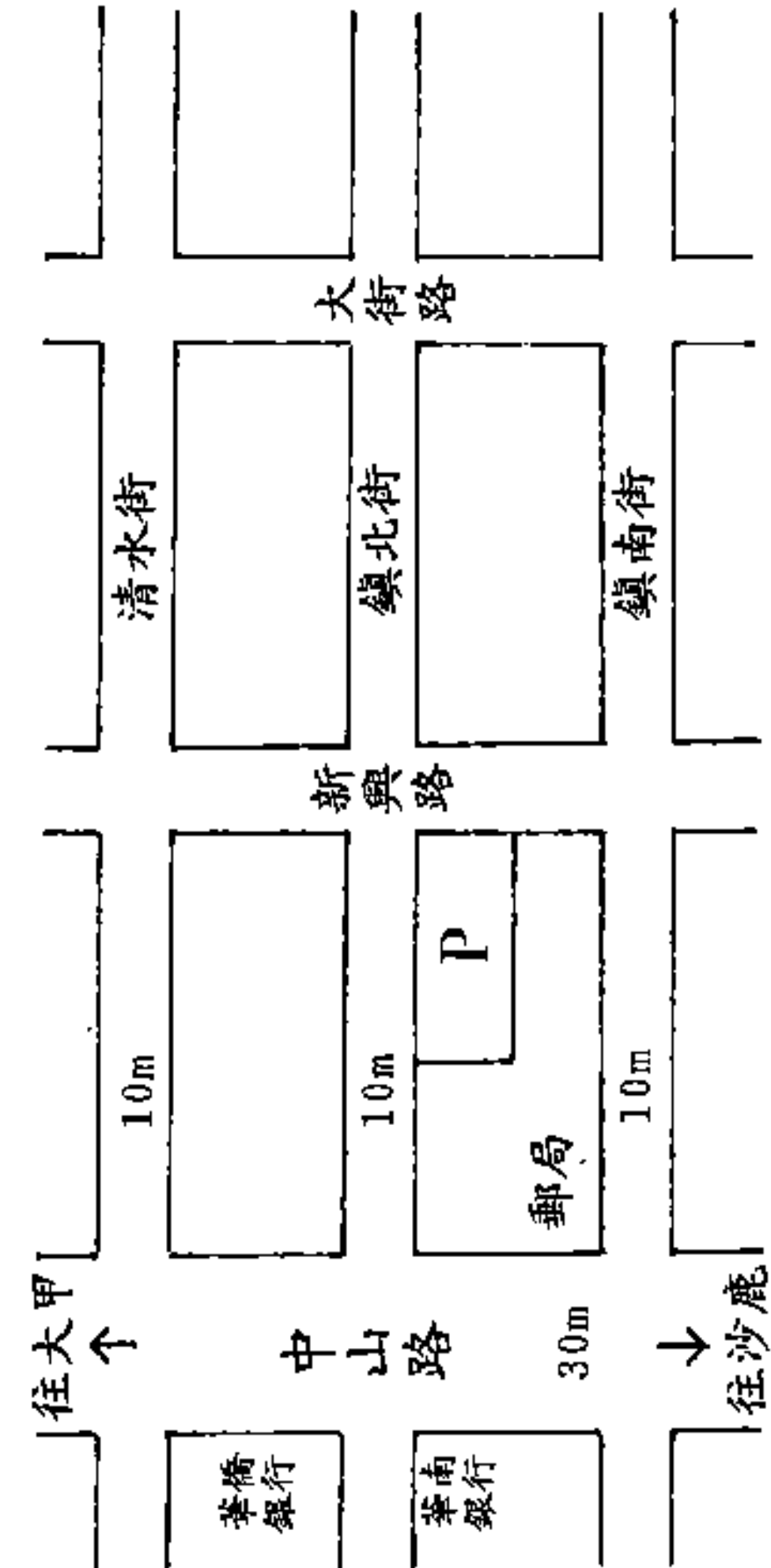
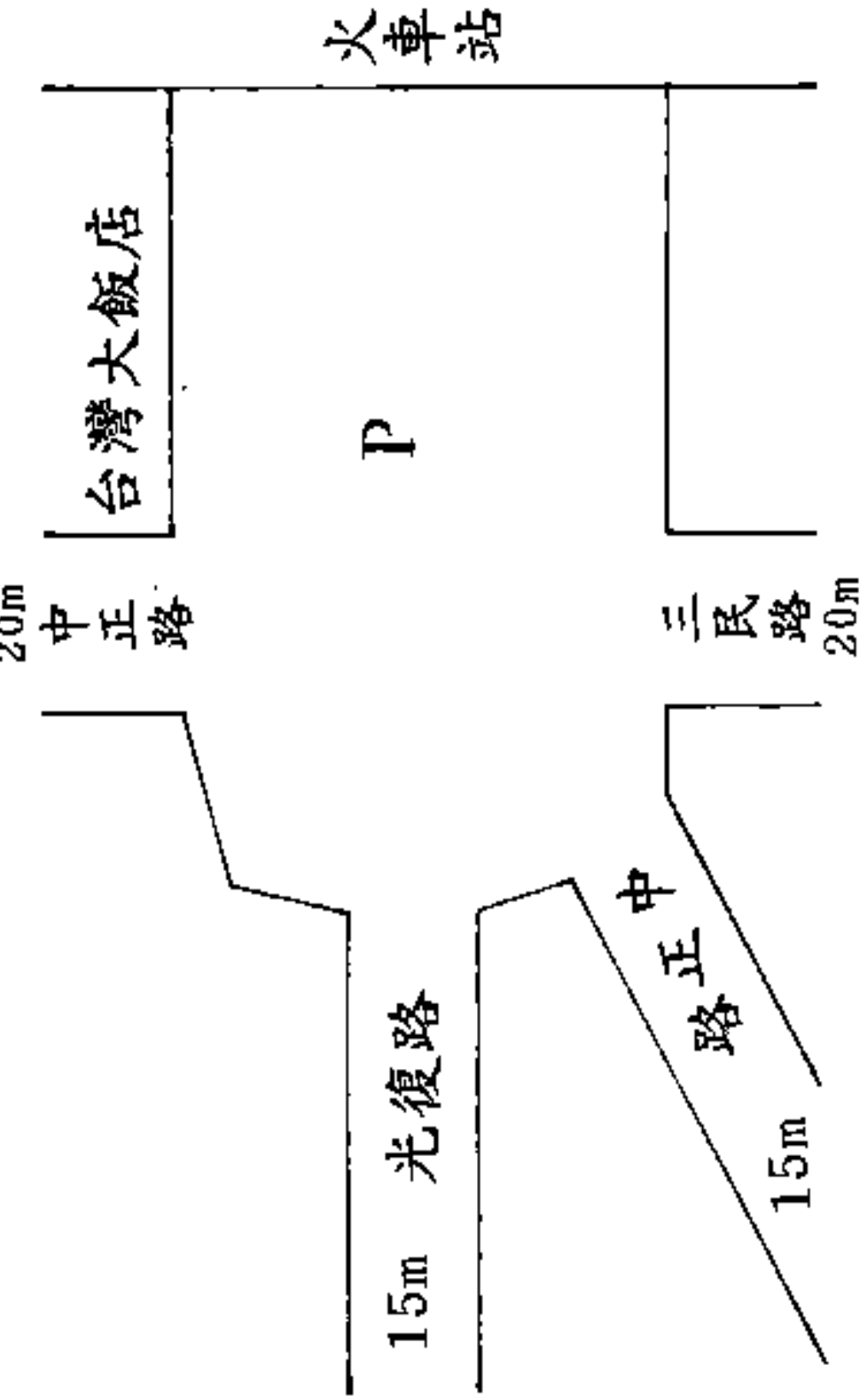


台灣省二十一縣市公共停車場建設計畫

編號	地點	編號	地點	編號	地點
26	苗栗縣通霄鎮停一停車場	27	苗栗縣三灣鄉都市計畫車場		
基地位置圖		基地位置圖		現場照片	
					
					



台灣省二十一縣市公共停車場建設計畫

編號	地點	台中縣后里鄉復興街旱溝加蓋停車場	編號	地點	台中縣大甲鎮鐵砧山風景特定區
28	地點		29	地點	
基地位置圖		現場照片		現場照片	
					

台灣省二十一縣市公共停車場建設計畫

編號	地點	台中縣清水鎮第一公有市場停車場 (清水鎮第一公有市場)	編號	地點	彰化縣彰化市火車站前廣場停車場
30	地點		31	地點	
基地位置圖			基地位置圖		
			現場照片		
現場照片					

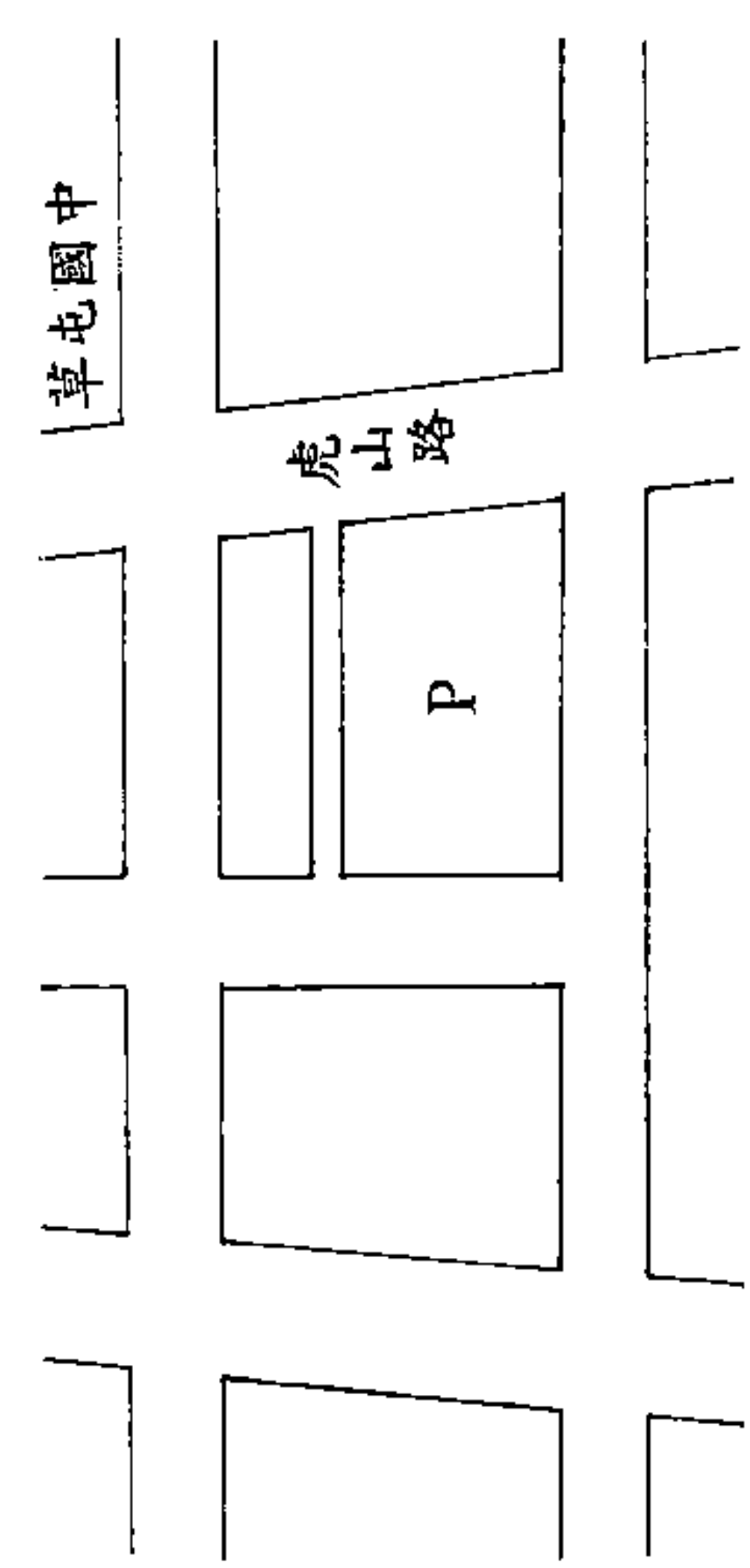
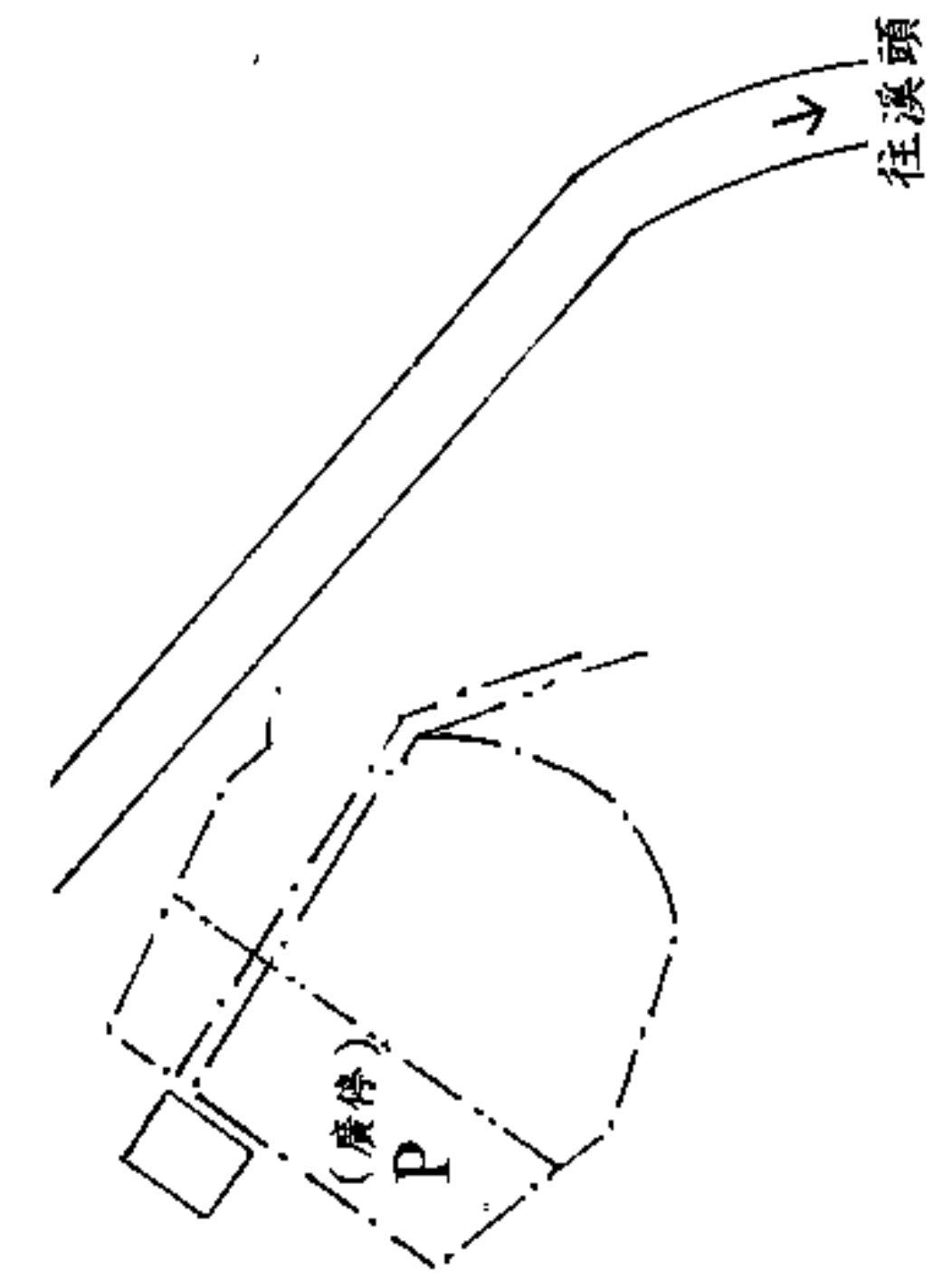


台灣省二十一縣市公共停車場建設計畫

編號	32	地點	彰化縣省公路局台中區監理所 彰化監理站停車場	編號	33	地點	彰化縣花壇鄉廣停一停車場
基地位置圖				基地位置圖			
				花壇火車站			
				巷道			
				P			
				花壇街 中正路 12m			
現場照片				現場照片			
							

台灣省二十一縣市公共停車場建設計畫

編號	地點	彰化縣北斗鎮停一停車場	編號	地點	南投縣南投市都市計畫停三停車場
34	地點	<p>基地位置圖</p>	35	地點	<p>基地位置圖</p>
<p>現場照片</p>			<p>現場照片</p>		

台灣省二十一縣市公共停車場建設計畫


編號	地點	南投縣草屯鎮停二多目標使用立體停車場	編號	地點	南投縣鹿谷鄉 鹿谷溪頭森林遊樂區立體停車場
36	地點		37	地點	
基地位置圖			基地位置圖		
					
現場照片			現場照片		


台灣省二十一縣市公共停車場建設計畫

編號	38	地點	嘉義縣東石鄉港口宮停車場(港口宮牌樓前)
基地位置圖			
現場照片			


編號	39	地點	嘉義縣太保市縣政府綠地地下停車場
基地位置圖			
現場照片			

台灣省二十一縣市公共停車場建設計畫

編號	地點	雲林縣斗六市衛生局原址立體停車場	編號	地點	台南縣新營市停六停車場
40	地點	<p>省中街</p> <p>台灣銀行</p> <p>文化路</p> <p>公正街</p> <p>P</p>	41	地點	
基地位置圖	基地位置圖		基地位置圖	基地位置圖	(見附圖一)
現場照片	現場照片		現場照片	現場照片	(見附圖二)

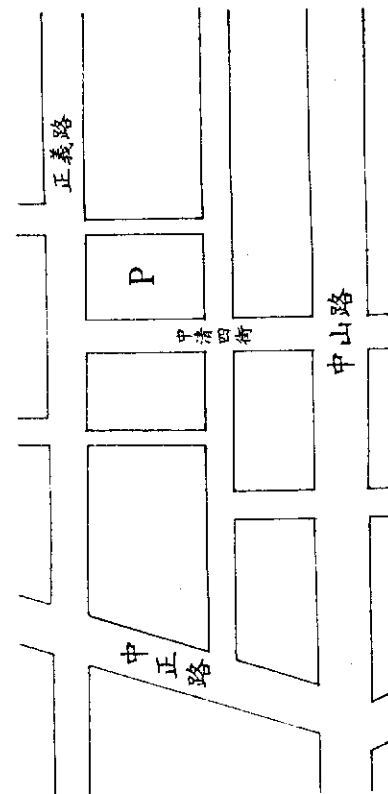
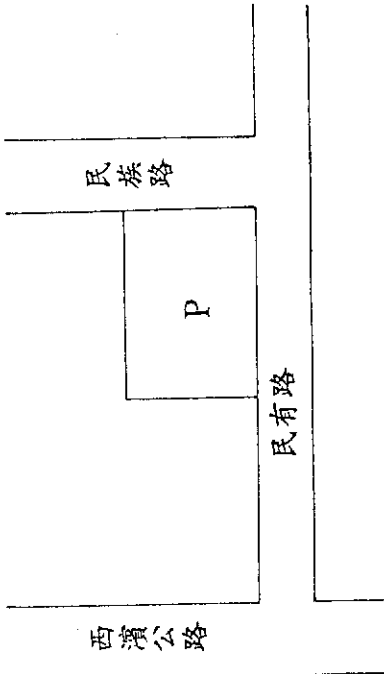




附圖一 新營市停六用地位置圖

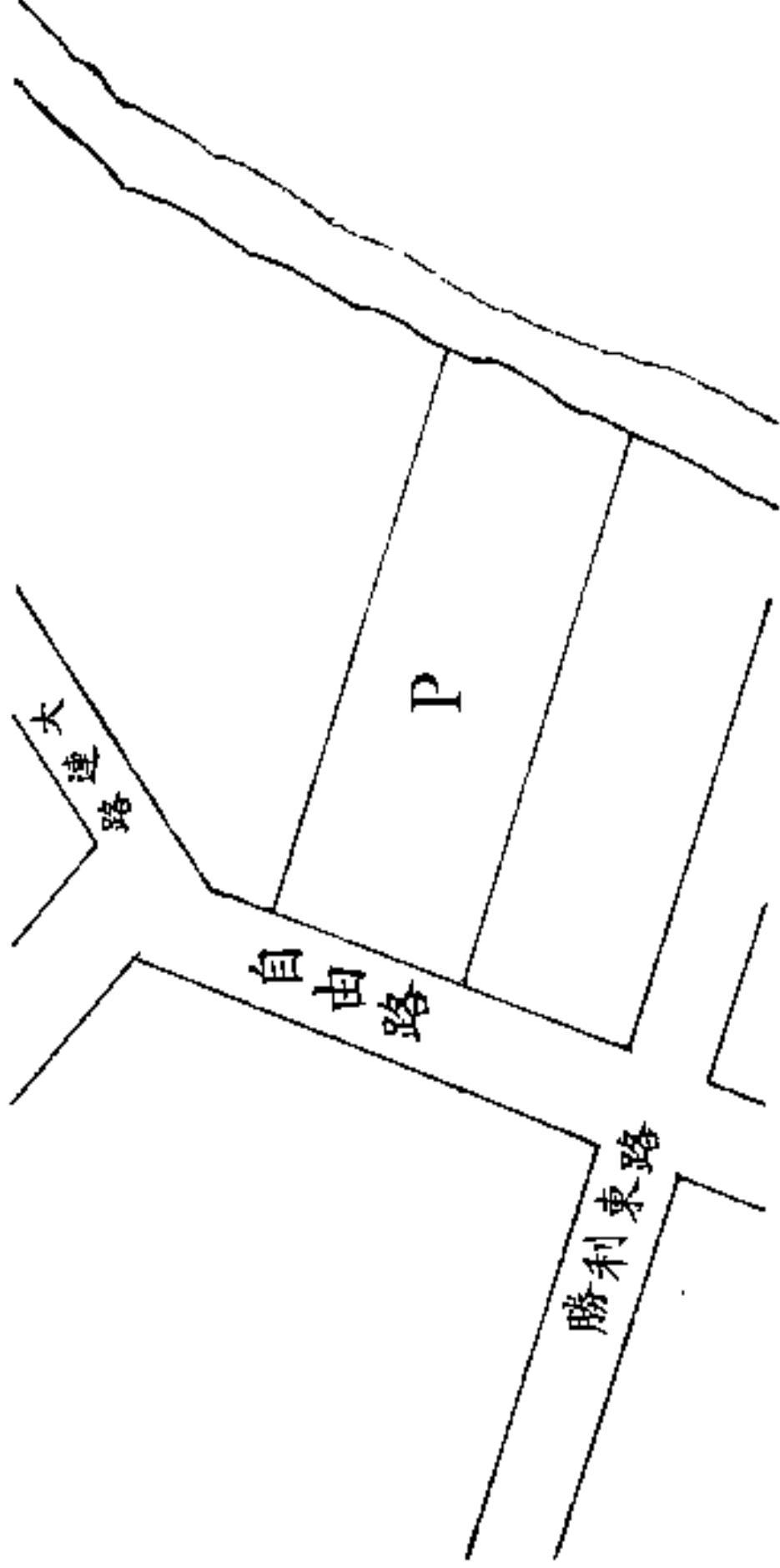
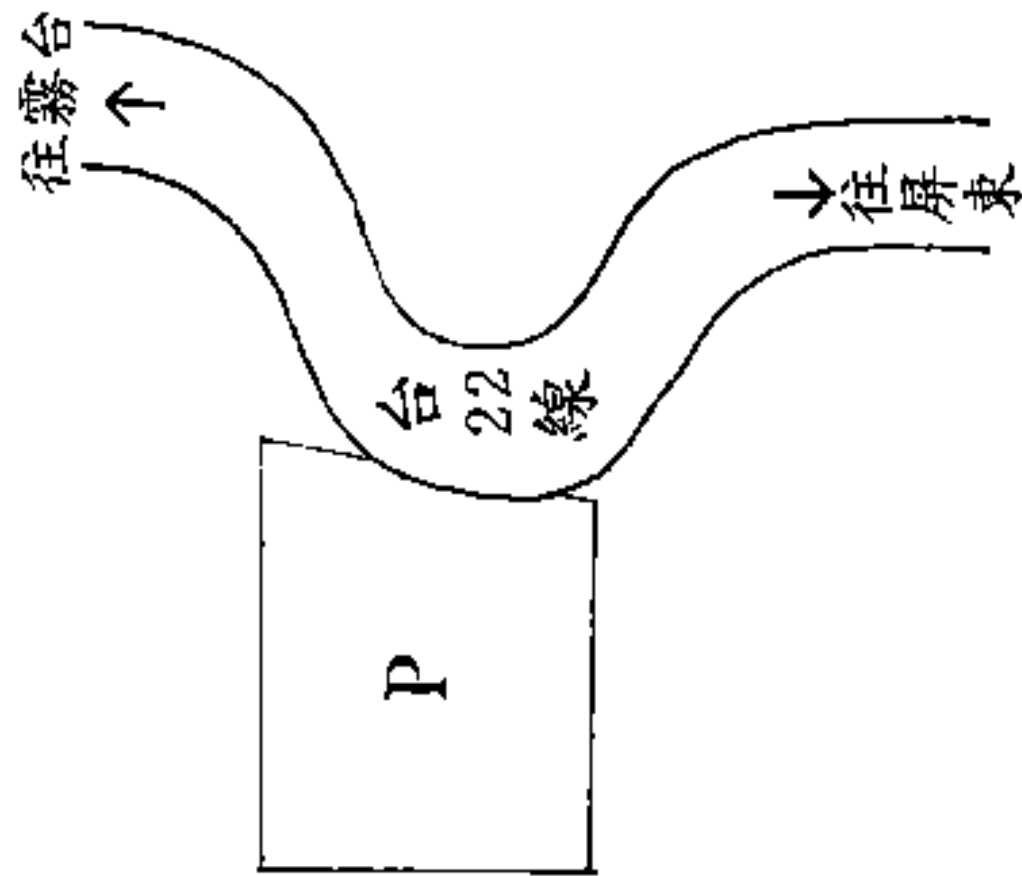




附圖二 基地附近現況說明圖

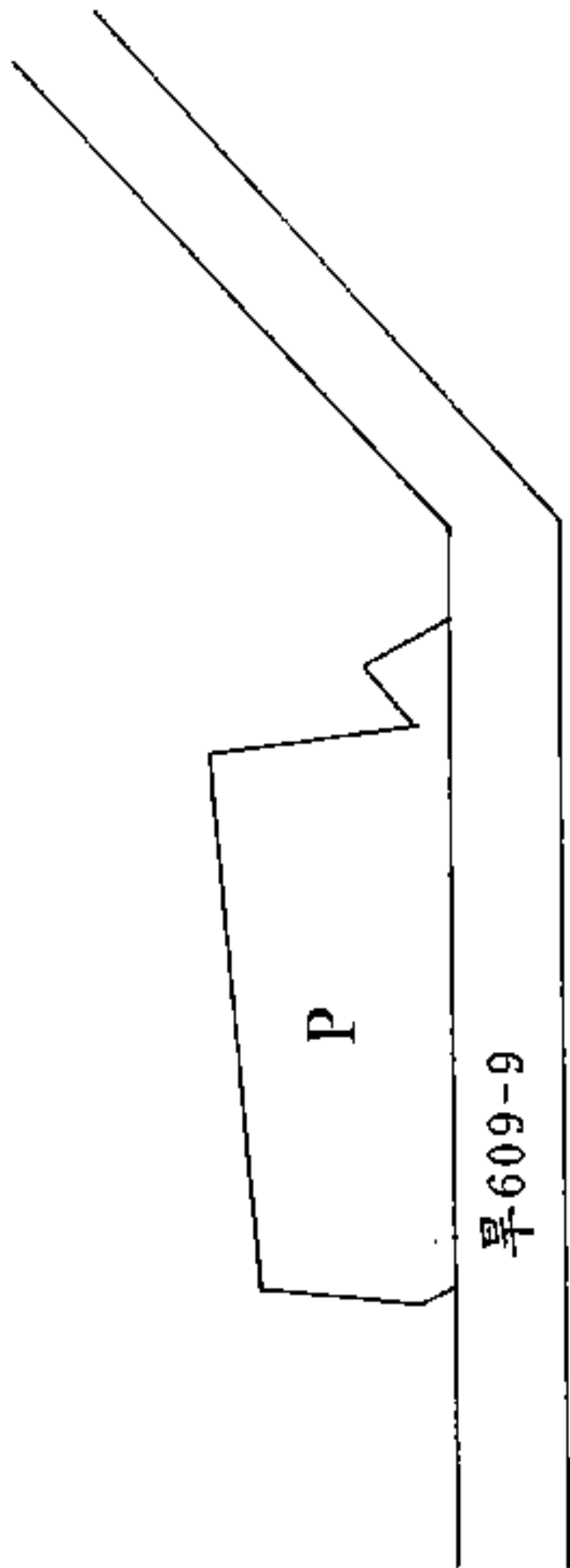
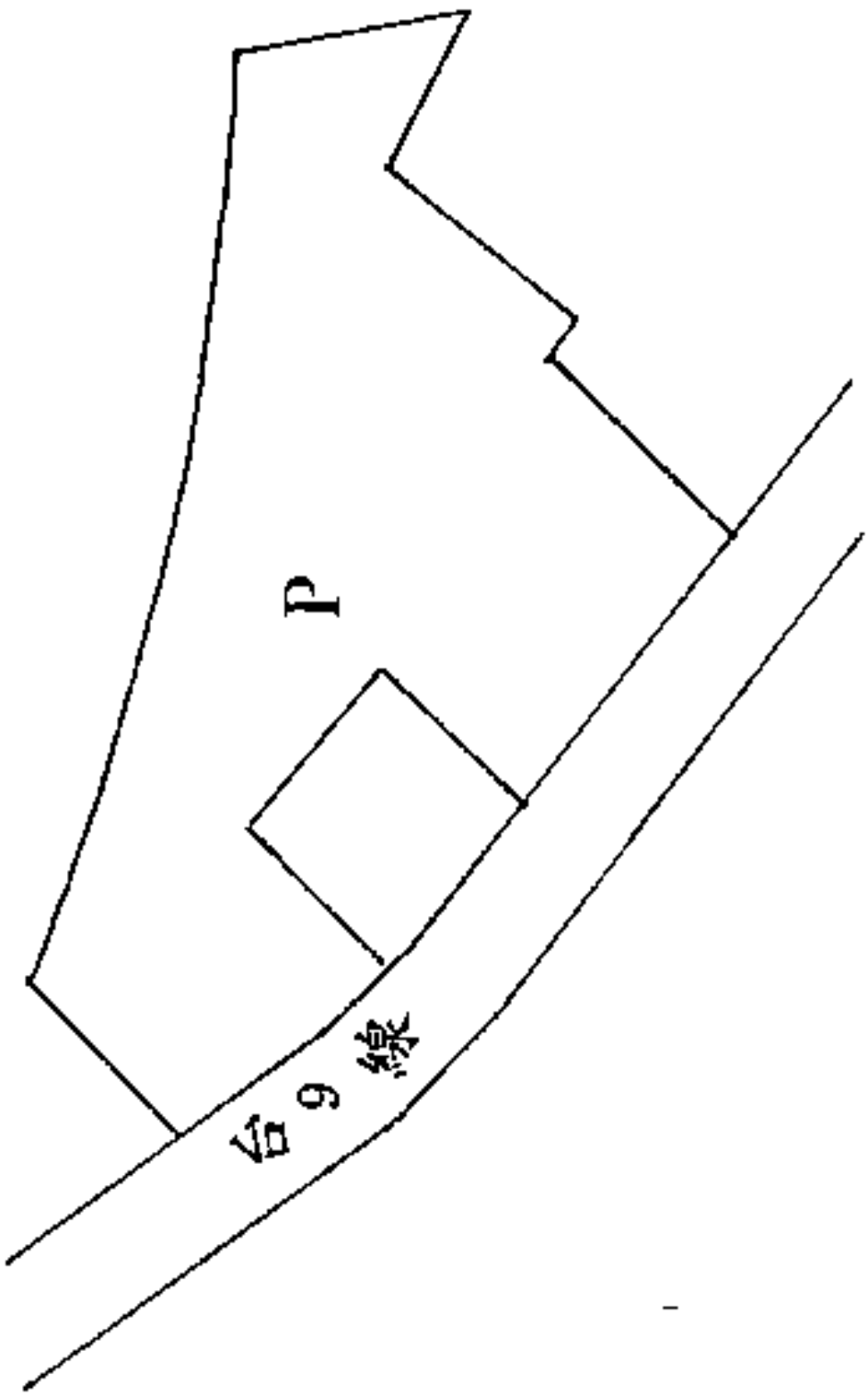


台灣省二十一縣市公共停車場建設計畫

編號	地點	台南縣仁德鄉停車場	編號	地點	高雄縣茄萣鄉停車場
42	地點		43	地點	
基地位置圖	現場照片		基地位置圖	現場照片	

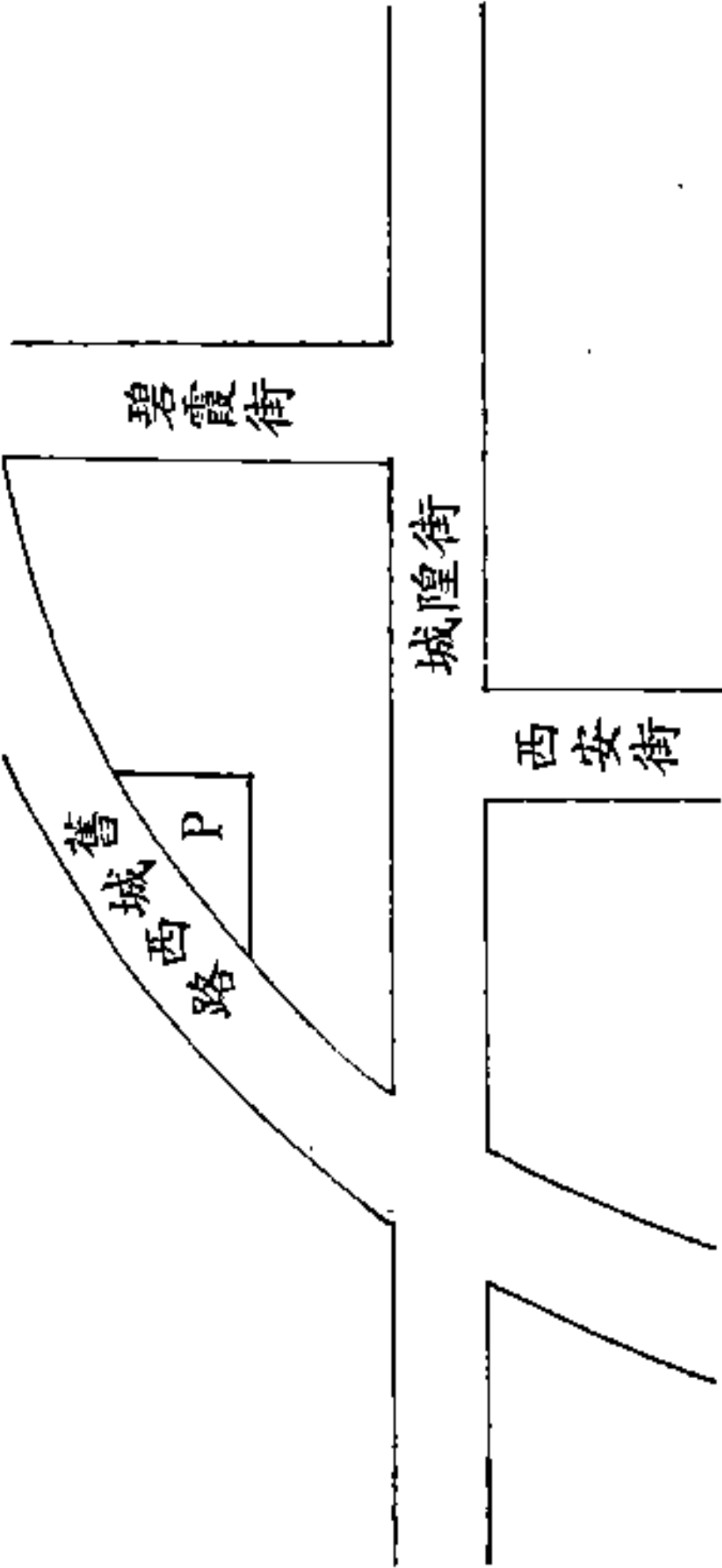
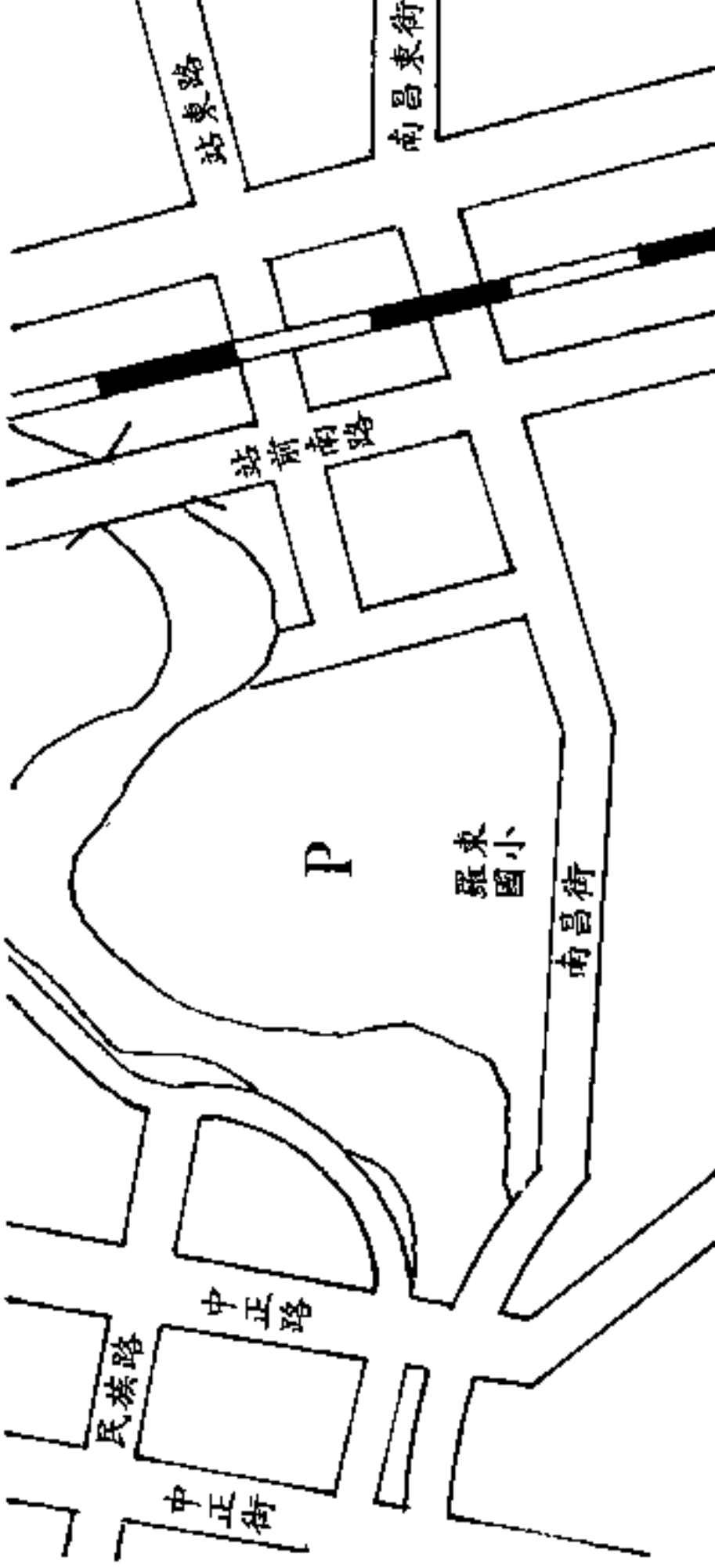


台灣省二十一縣市公共停車場建設計畫

編號	地點	編號	地點
44	屏東縣屏東市自由路停車場 (自由路與勝利東路口)	45	屏東縣三地門鄉公所地下停車場 (三地段1992-1號)
<p>基地位置圖</p> 		<p>基地位置圖</p> 	
<p>現場照片</p> 		<p>現場照片</p> 	

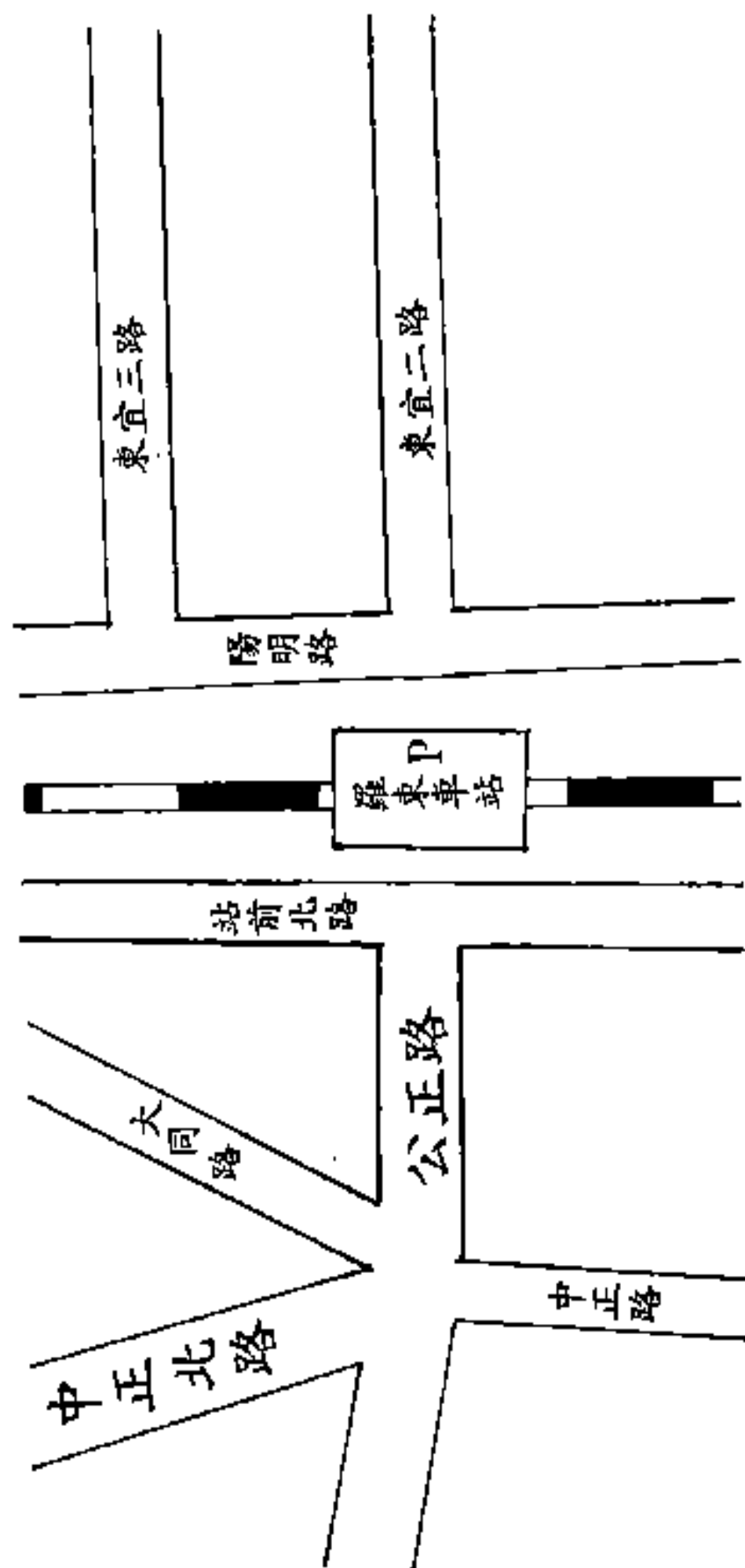
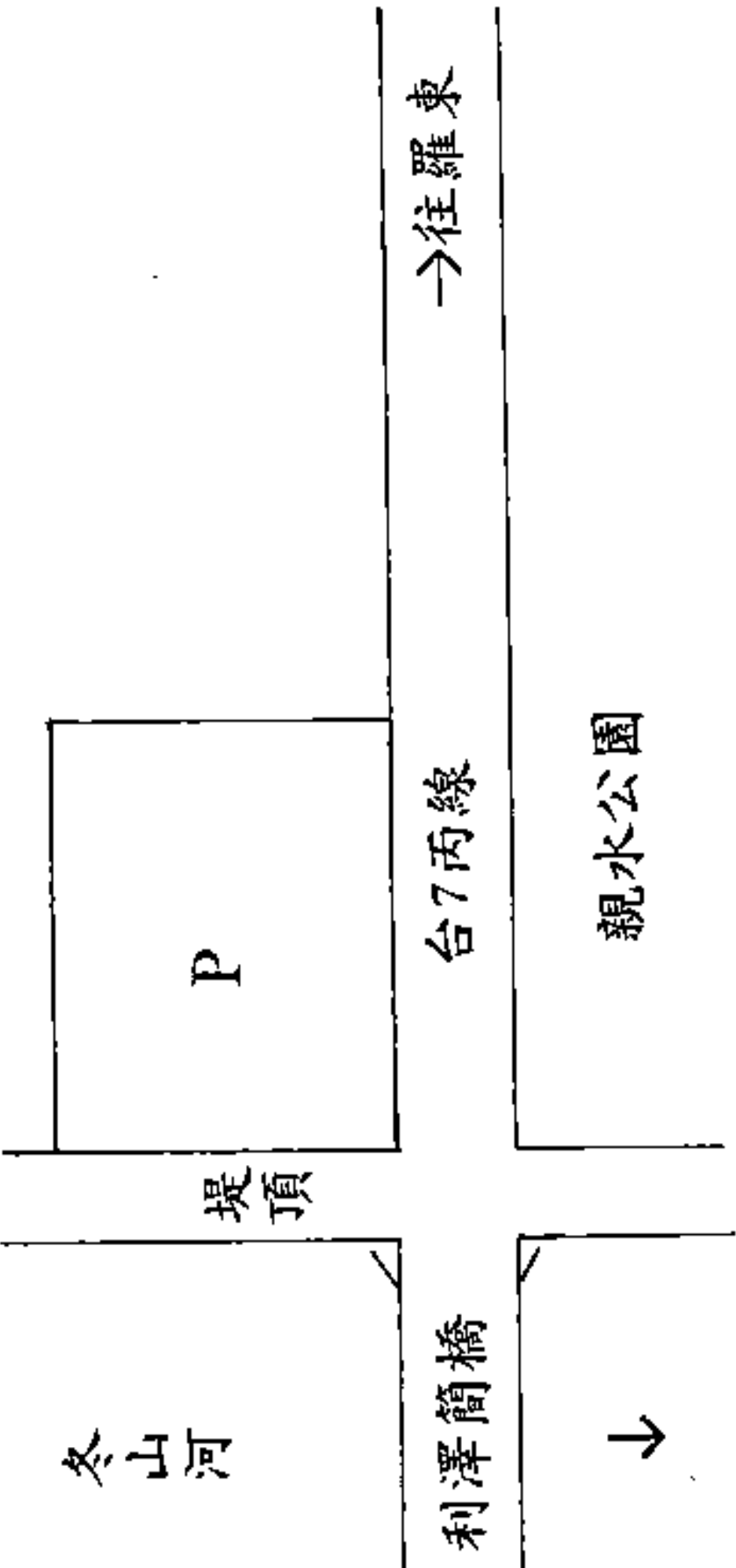


台灣省二十一縣市公共停車場建設計畫

編號	46	地點	屏東縣霧台鄉好茶村示範停車場 (好茶段1060號)	編號	47	地點	屏東縣枋山鄉 楓港台九線楓港段603號停車場
							
基地位置圖				基地位置圖			
							
現場照片				現場照片			

台灣省二十一縣市公共停車場建設計畫

編號	地點	宜蘭縣宜蘭市停二停車場	編號	地點	宜蘭縣羅東鎮南門地下停車場(羅東國小)
48	地點		49	地點	
<p>基地位置圖</p> 			<p>基地位置圖</p> 		
<p>現場照片</p> 			<p>現場照片</p> 		

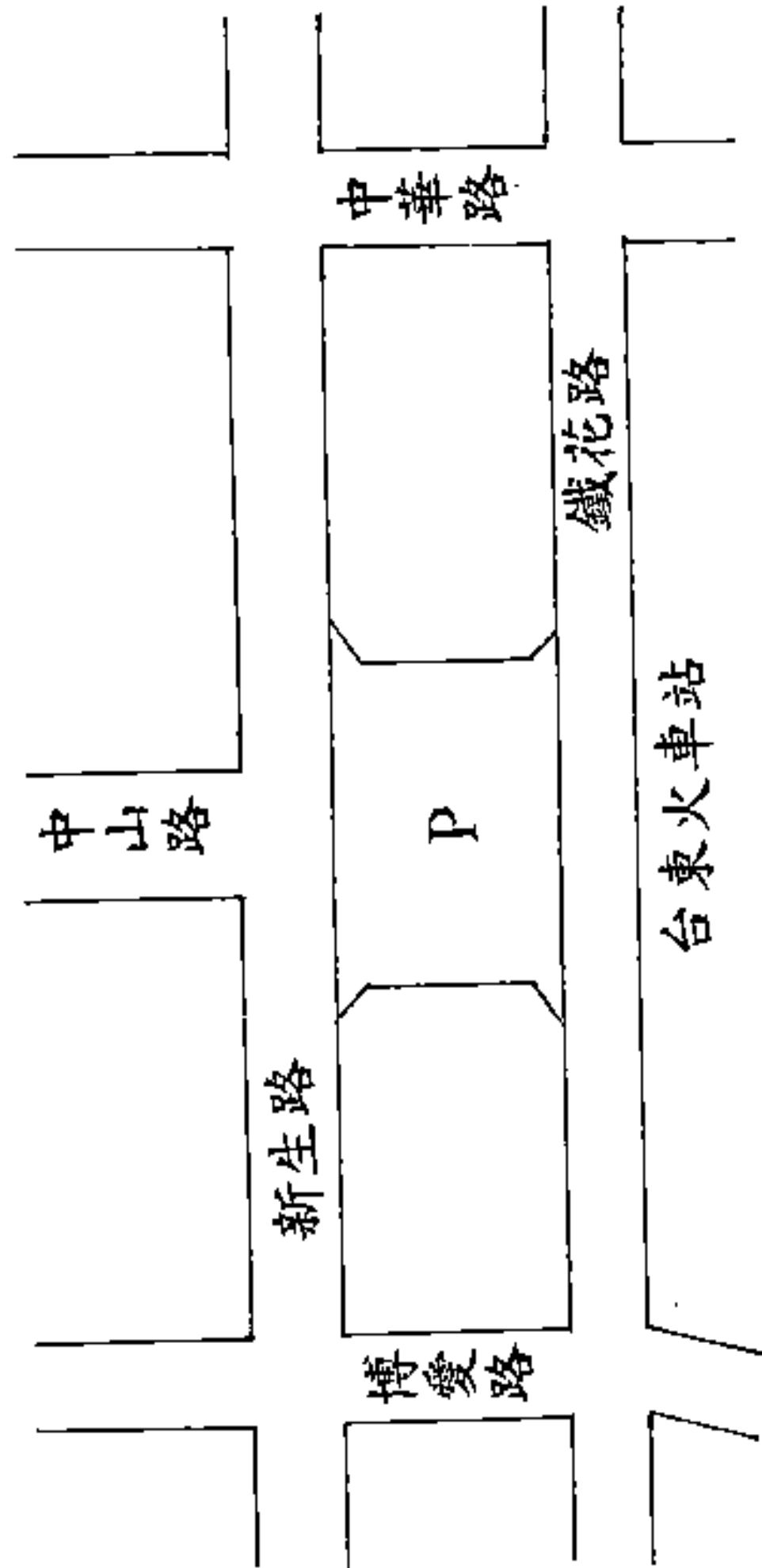
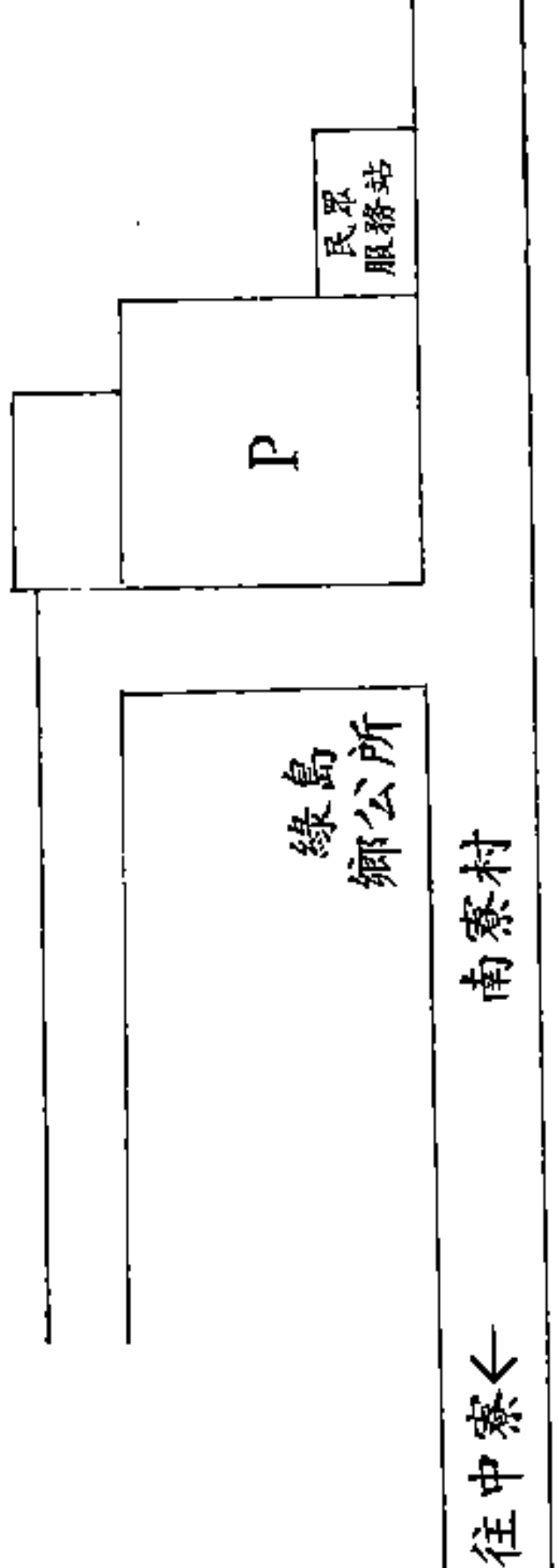


台灣省二十一縣市公共停車場建設計畫

編號	地點	編號	地點
50	宜蘭縣羅東鎮火車站地下停車場	51	宜蘭縣五結鄉冬山河風景區親水公園第二停車場
基地位置圖		基地位置圖	
現場照片		現場照片	

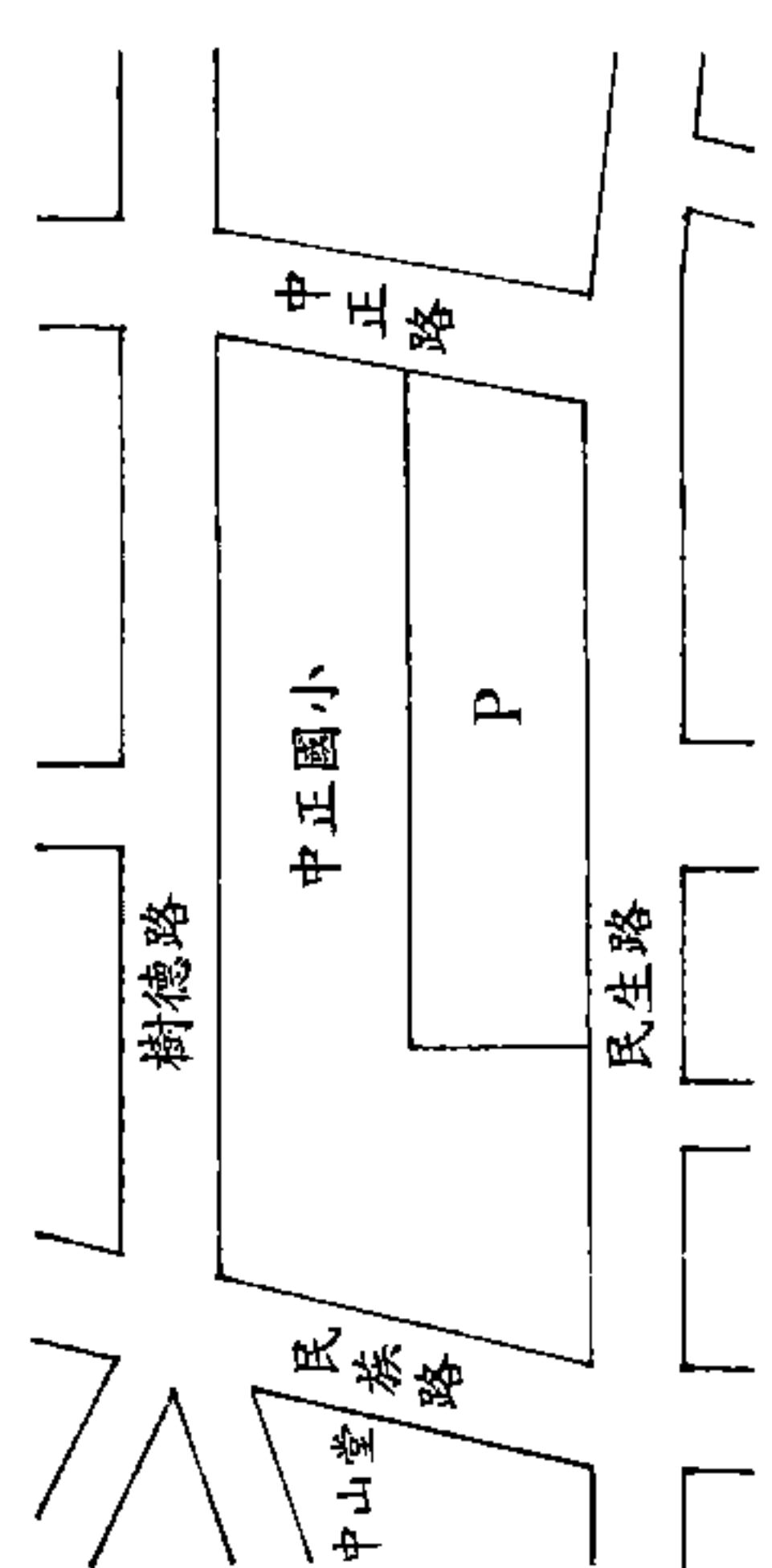
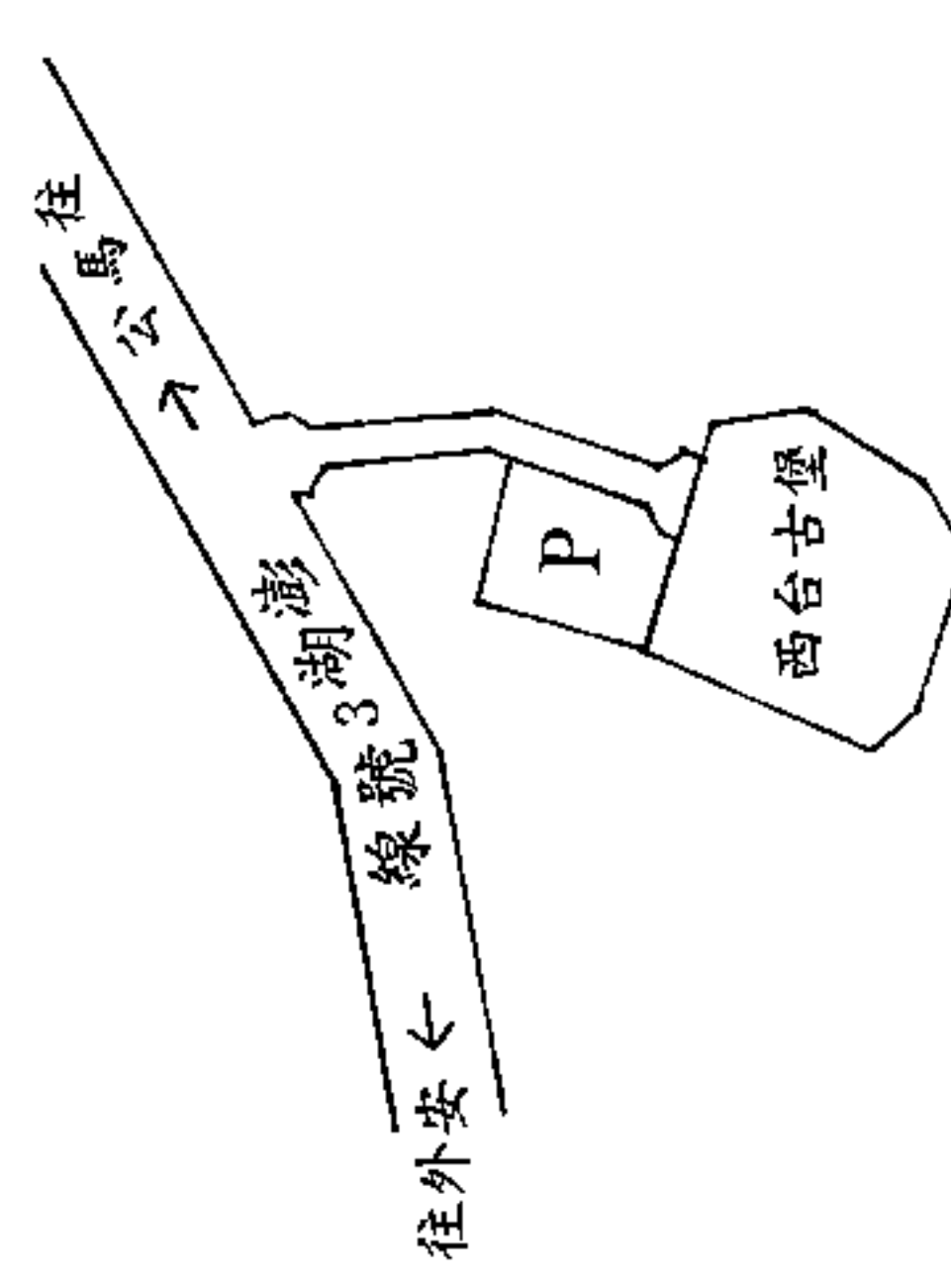
台灣省二十一縣市公共停車場建設計畫

編號	52	地點	花蓮縣花蓮市忠孝停車場(忠孝、成功街口)	
基地位置圖			現場照片	

台灣省二十一縣市公共停車場建設計畫

台東縣台東市火車站前廣場停車場		台東縣綠島鄉停車場(綠島鄉南寮村)
編號	地點	地點
53		54
		
基地位置圖		基地位置圖
		
現場照片		現場照片

台灣省二十一縣市公共停車場建設計畫


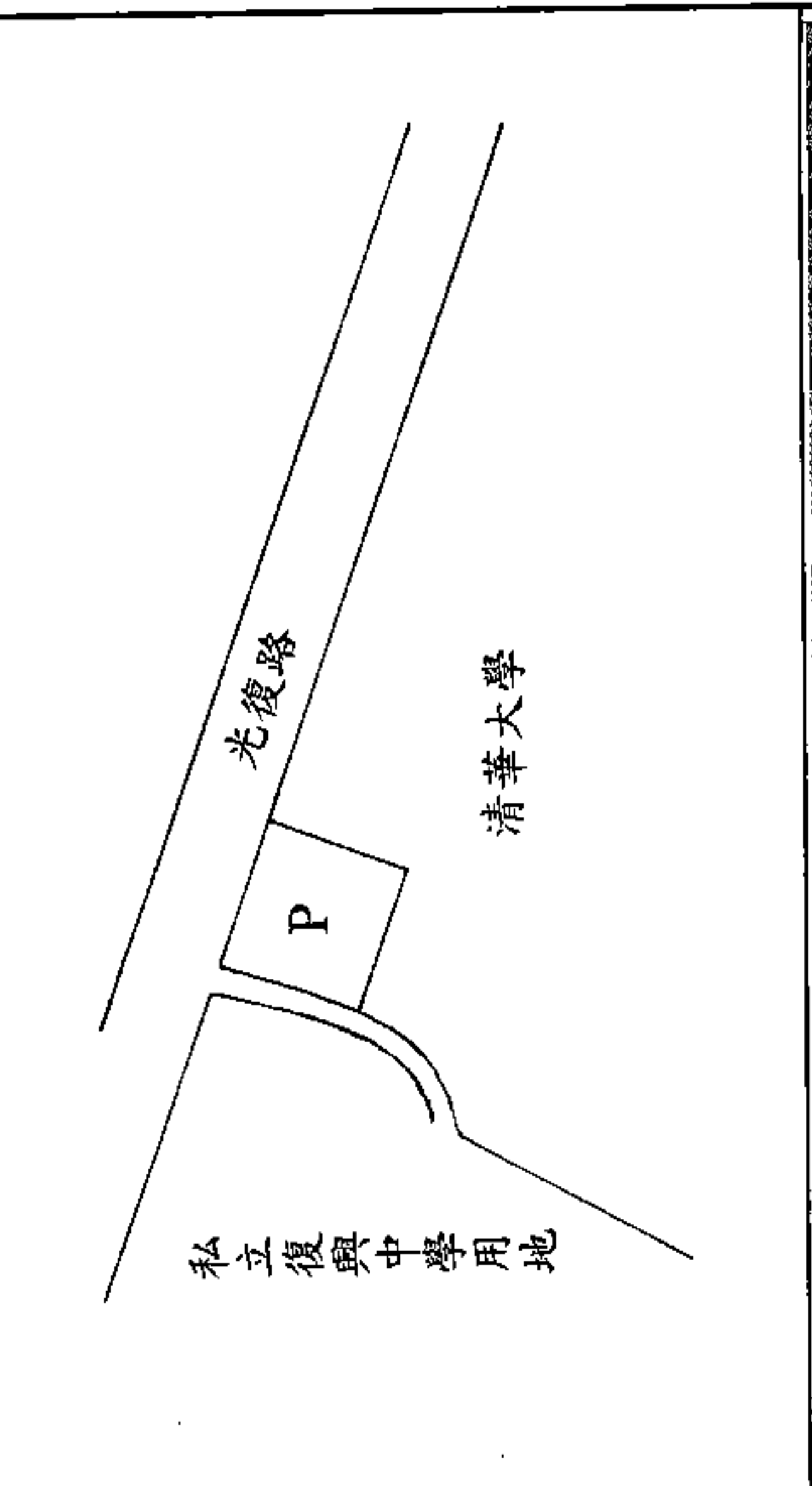


編號	地點	澎湖縣馬公市中正國小操場地下停車場	編號	地點	西嶼鄉西台古堡停車場
55	地點		56	地點	
基地位置圖		現場照片		現場照片	

附錄四 民國八十六年度台灣省
二十一縣市公共停車場
建設計畫

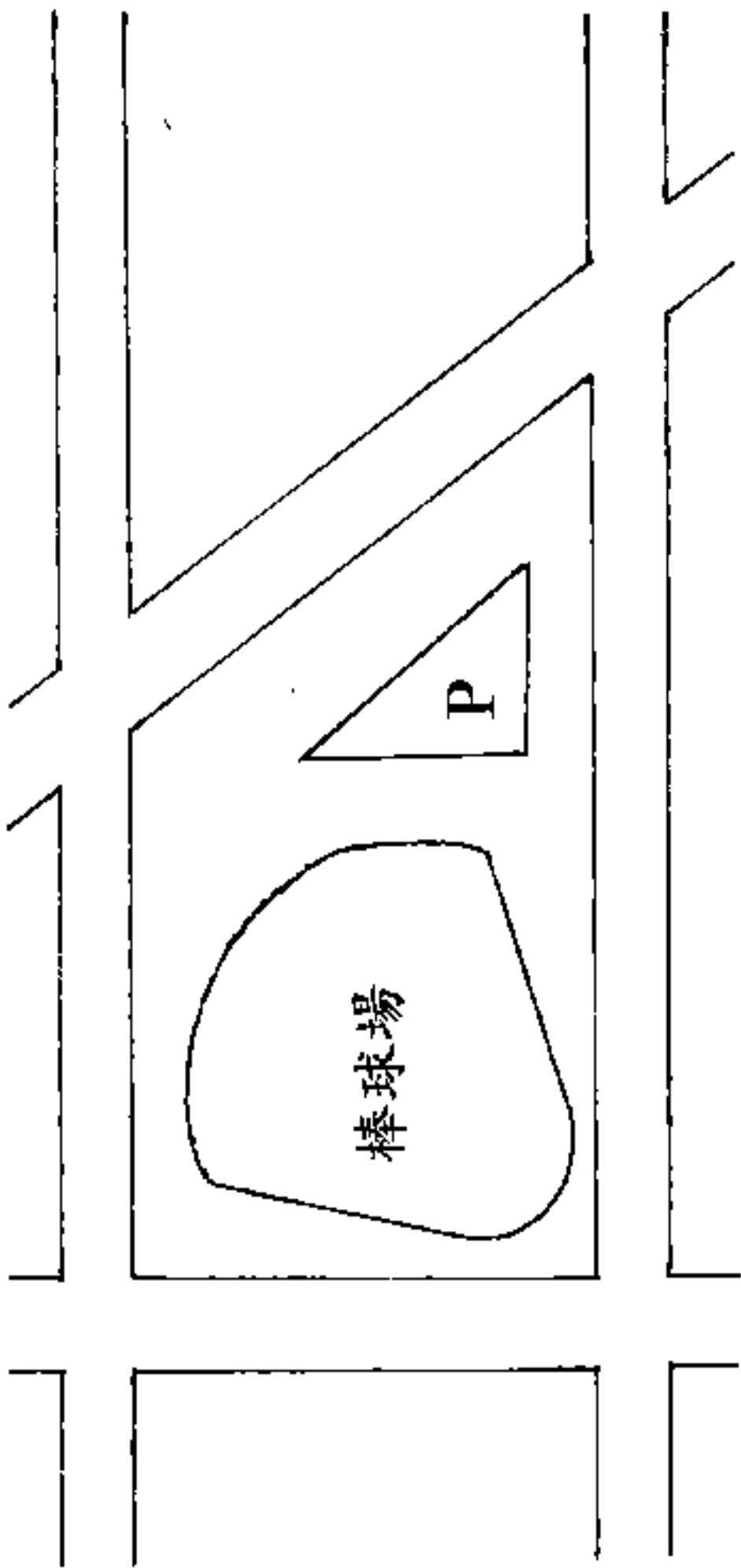
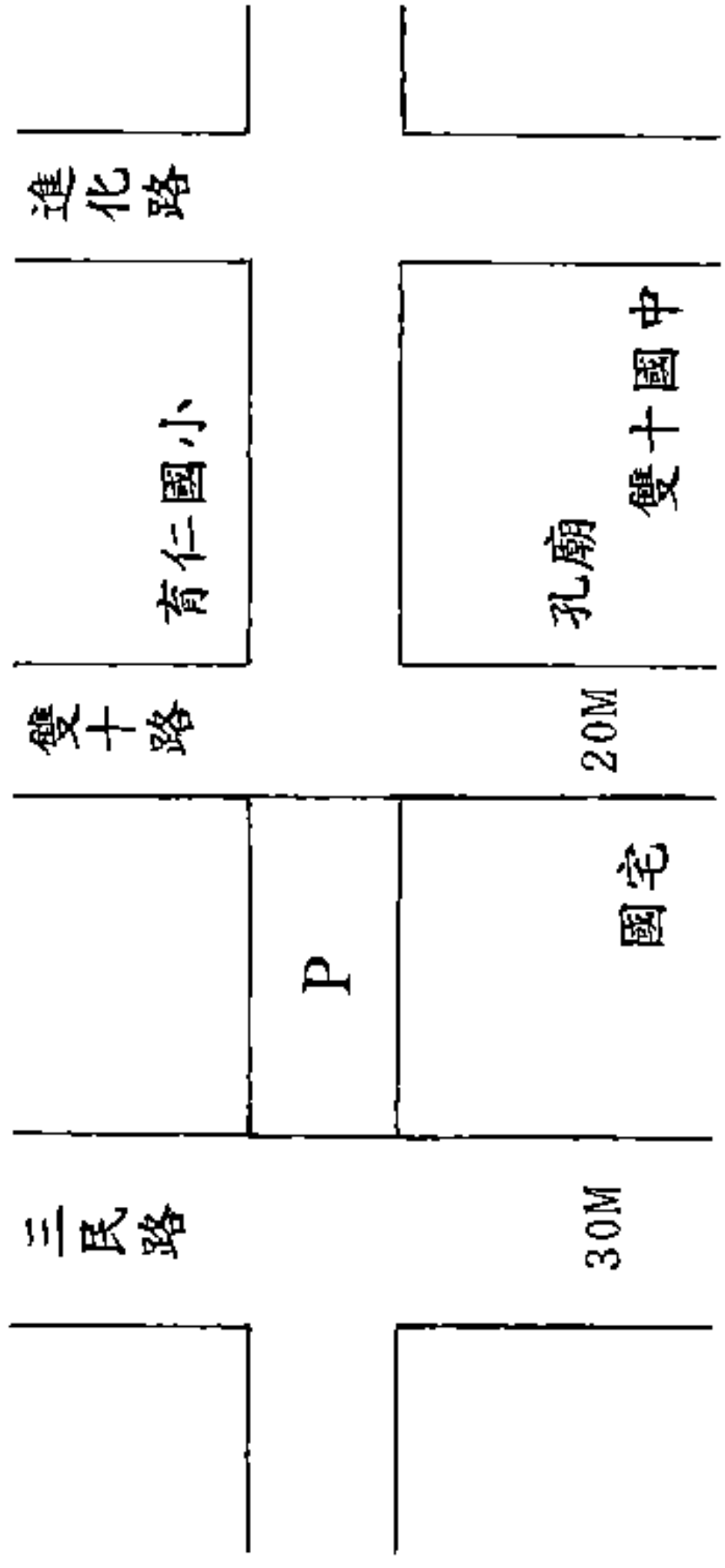


台灣省二十一縣市公共停車場建設計畫

編號	地點	編號	地點
1	基隆市仁愛國小運動場地下停車場	2	基隆市成功國小運動場地下停車場
<div>基地位置圖</div>	<div>基地位置圖</div>	<div>現場照片</div>	<div>現場照片</div>

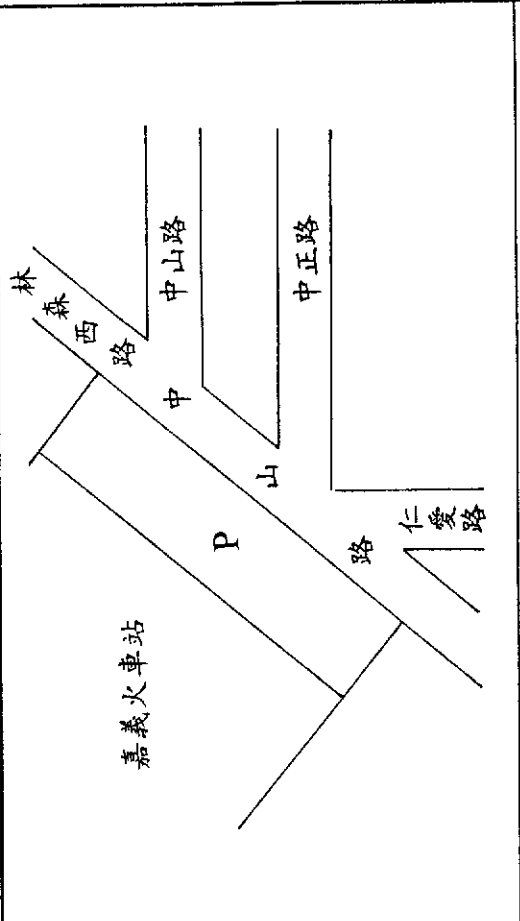


台灣省二十一縣市公共停車場建設計畫

編號	2 (續)	地點	基隆市成功國小運動場地下停車場	編號	3	地點	新竹市光復路停車場
現場照片				基地位置圖			
現場照片				現場照片			

台灣省二十一縣市公共停車場建設計畫

編號	地點	新竹市民富街停車場	編號	地點	台中市三民路園道停車場
4	地點		5	地點	
基地位置圖			基地位置圖		
現場照片		現場照片	現場照片		現場照片

台灣省二十一縣市公共停車場建設計畫

編號	地點	嘉義市火車站前廣場地下停車場	編號	地點	台南市黃金海岸停車場(公十五)
6			基地位置圖		
			現場照片		

台灣省二十一縣市公共停車場建設計畫

編號	地點	台北縣三重高中運動場地下停車場	編號	地點	台北縣三重市公29地下停車場(三民街)
8			9		
基地位置圖	基地位置圖	現場照片	現場照片	現場照片	現場照片

台灣省二十一縣市公共停車場建設計畫

編號	地點	台北縣永和市永利路停車場(永利路)	編號	地點	台北縣永和市仁愛公園地下停車場
10	地點	<div>基地位置圖</div>	11	地點	<div>基地位置圖</div>
<div>現場照片</div>			<div>現場照片</div>		

台灣省二十一縣市公共停車場建設計畫

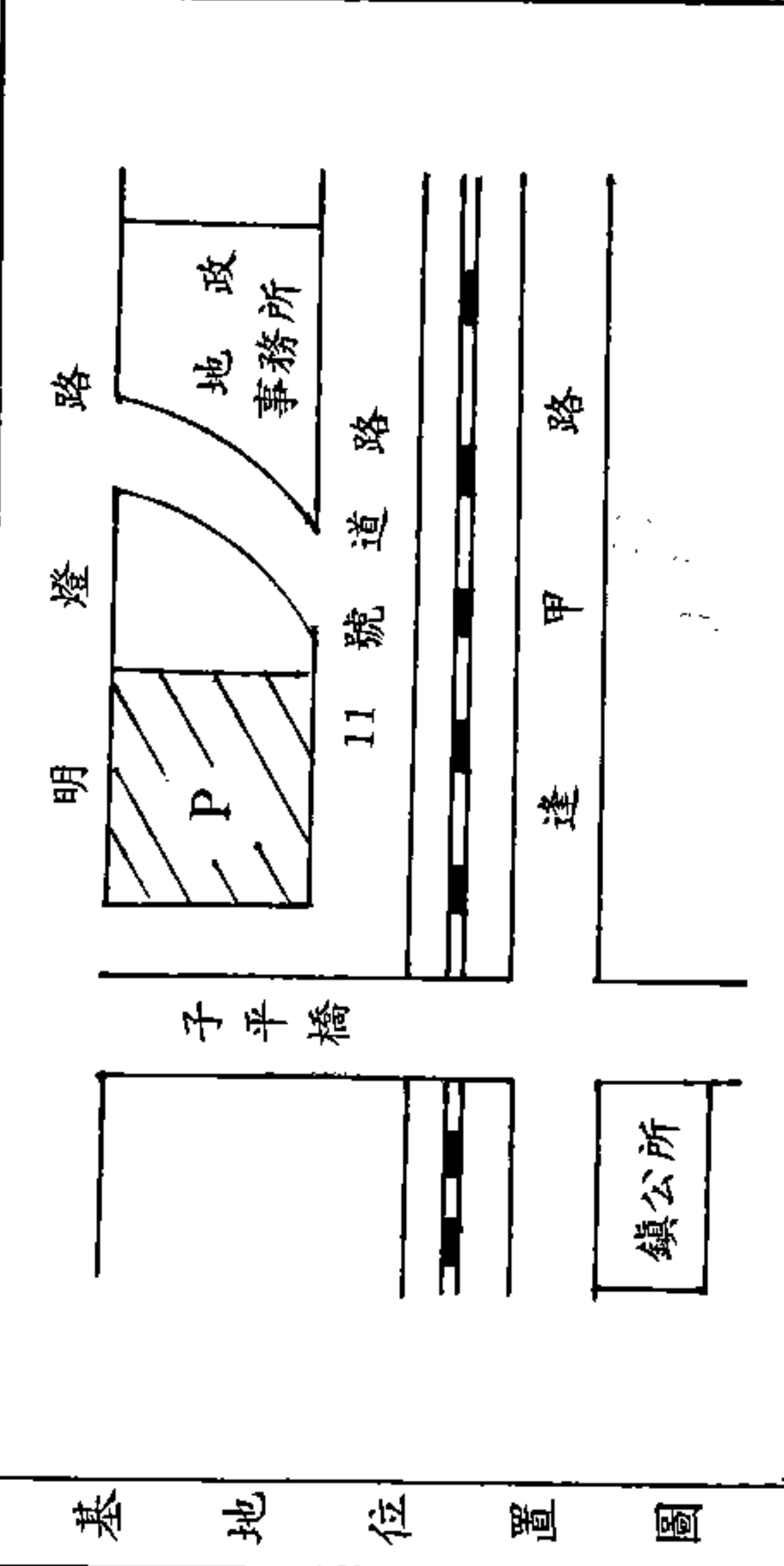
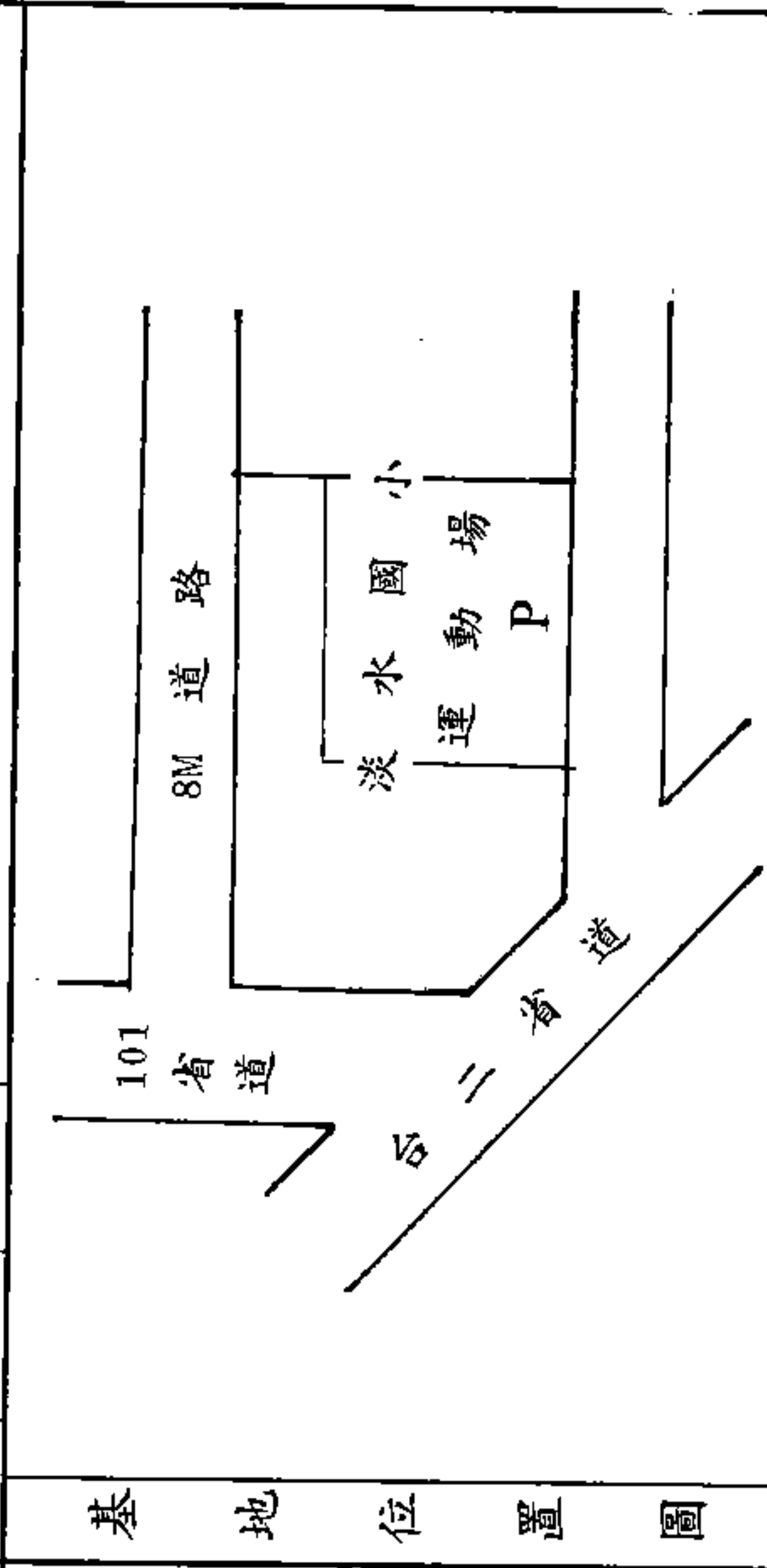


編號	地點	台北縣新莊市新莊國中操場地下停車場	編號	地點	台北縣土城市停六立體停車場
12	地點		13	地點	
基地位置圖	現場照片		基地位置圖	現場照片	

台灣省二十一縣市公共停車場建設計畫

編號	14	地點	台北縣樹林鎮停5立體停車場(保安街)	
基地位置圖				
現場照片				

編號	15	地點	台北縣鶯歌鎮停1立體停車場(建國路)	
基地位置圖				
現場照片				

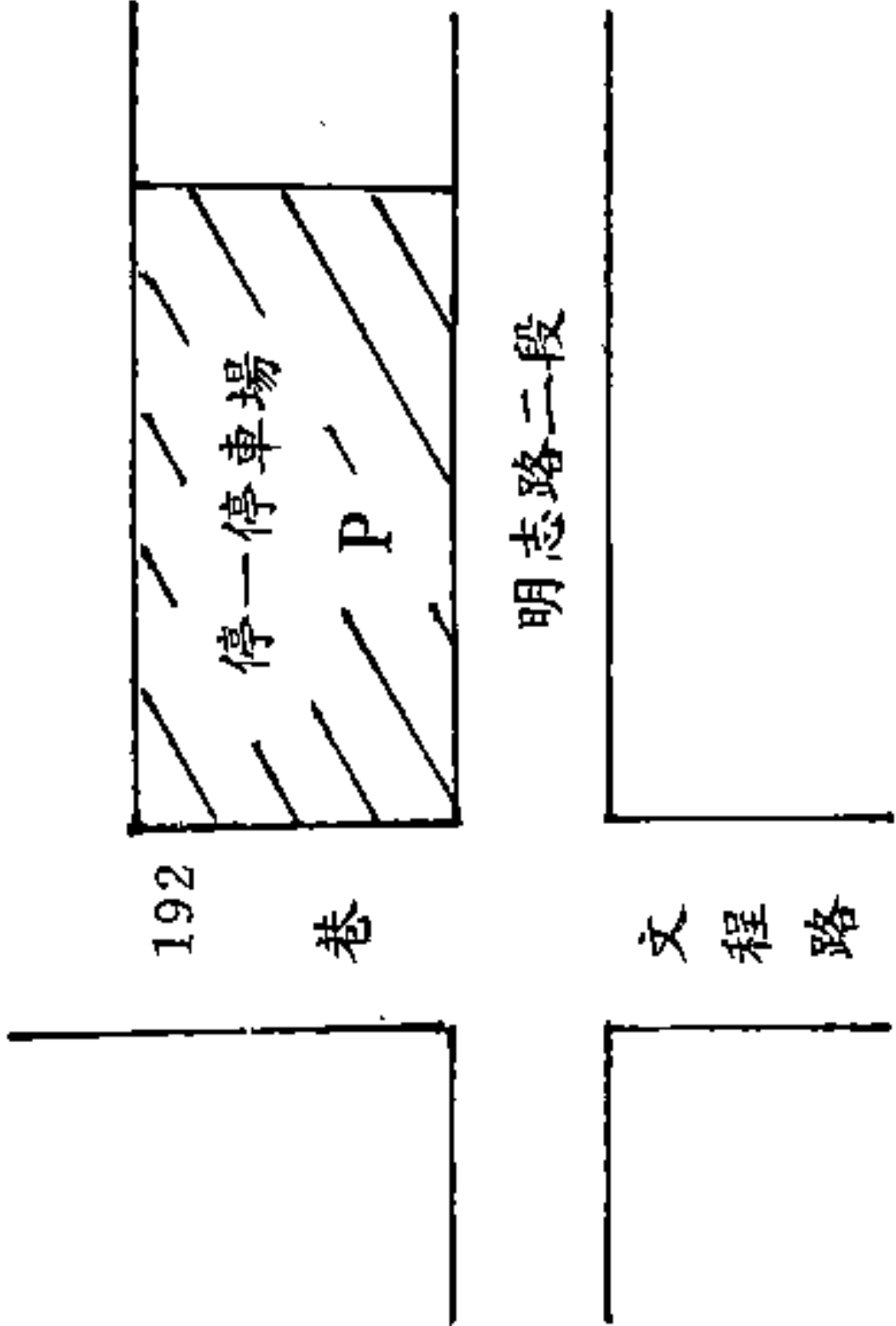
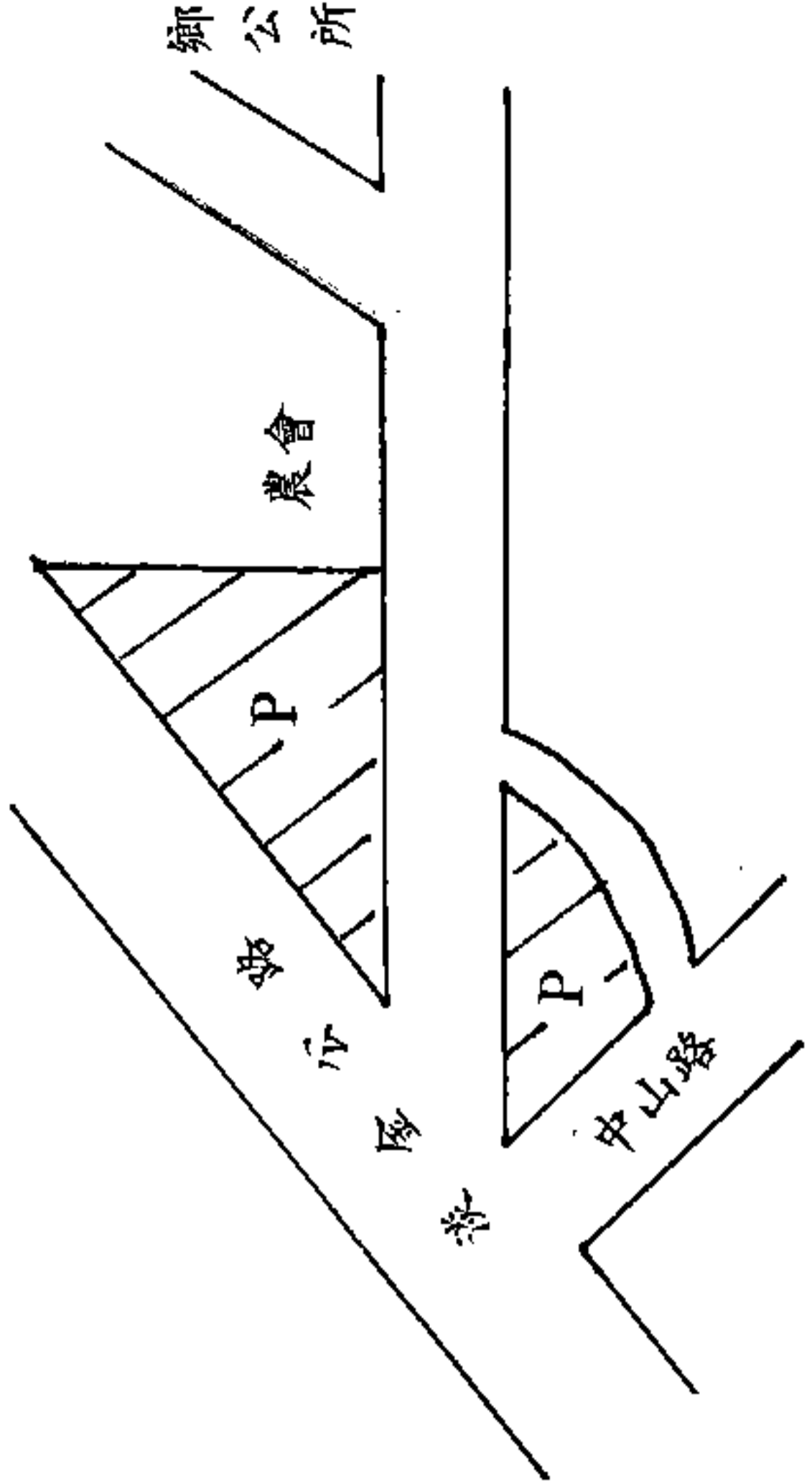


台灣省二十一縣市公共停車場建設計畫

編號	地點	編號	地點
16	台北縣瑞芳鎮瑞芳市場停車場(明燈路)	17	台北縣淡水鎮淡水國小操場地下停車場
<div>基地位置圖</div> 		<div>基地位置圖</div> 	
<div>現場照片</div> 		<div>現場照片</div> 	


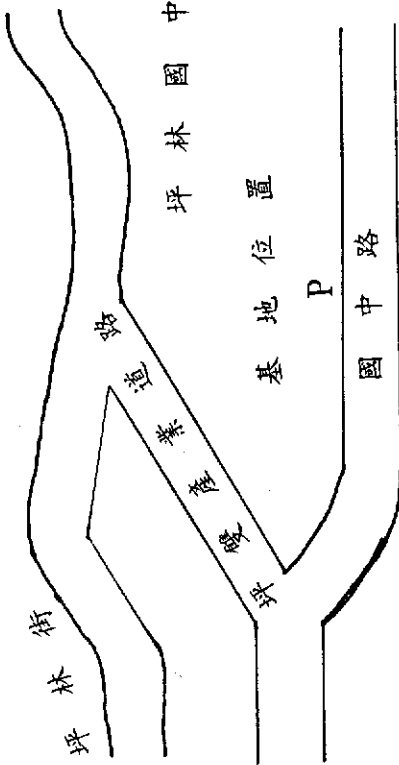


台灣省二十一縣市公共停車場建設計畫

編號	地點	編號	地點
18	台北縣蘆洲鄉停3立體停車場(三6民路)	19	台北縣五股鄉工商路立體停車場(工商路)
基地位置圖		基地位置圖	
現場照片		現場照片	

台灣省二十一縣市公共停車場建設計畫

編號	地點	台北縣泰山鄉停一立體停車場(明志路)	編號	地點	台北縣三芝鄉停一停車場(行政中心旁)
20		<div>基地位置圖</div> 	21		<div>基地位置圖</div> 
		<div>現場照片</div> 			<div>現場照片</div> 

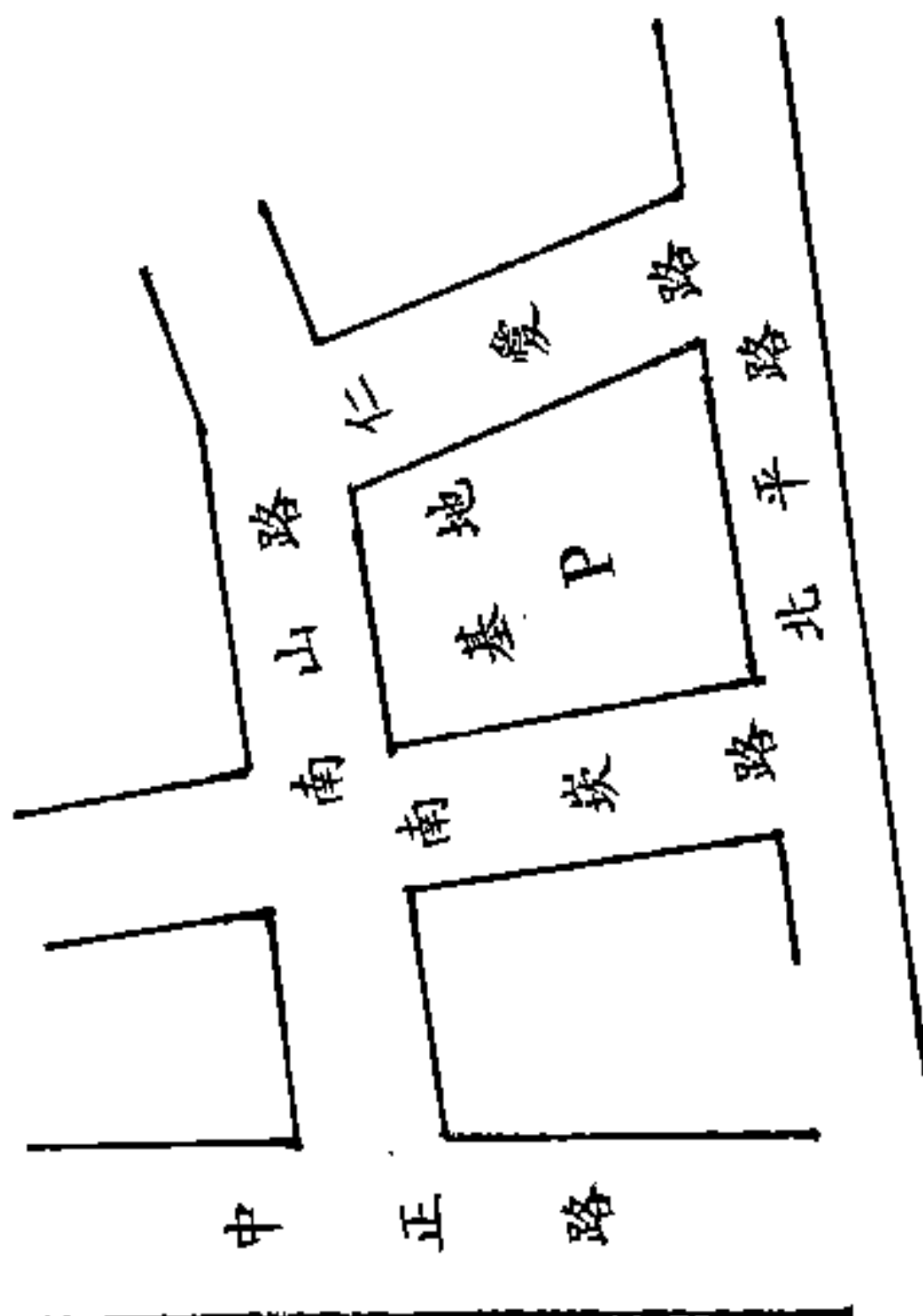
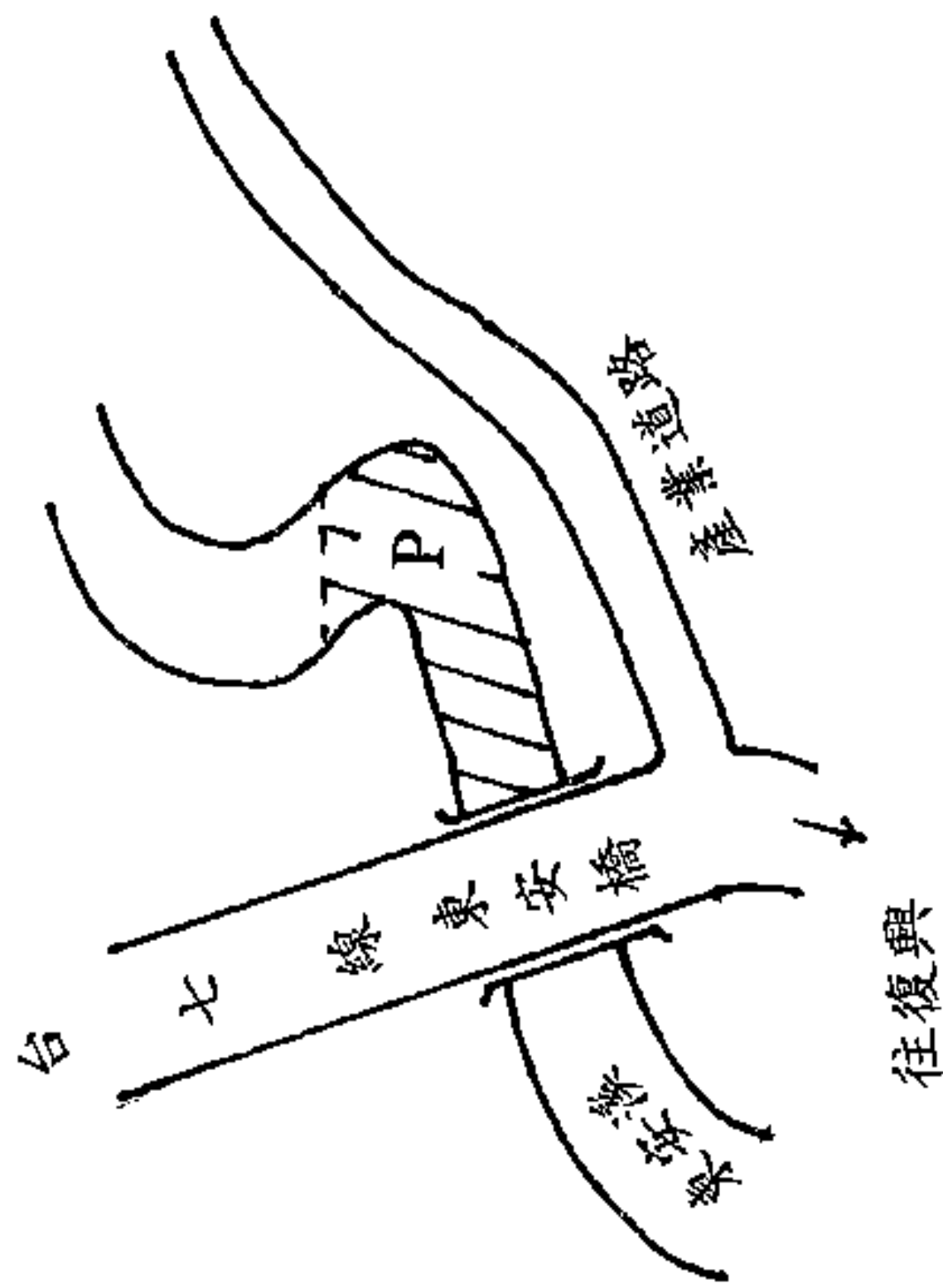

台灣省二十一縣市公共停車場建設計畫

編號	21 (續)	地點	台北縣三芝鄉停一停車場	編號	22	地點	台北縣坪林鄉坪林國中操場地下停車場
							
現場照片				基地位置圖			
							
現場照片				現場照片			

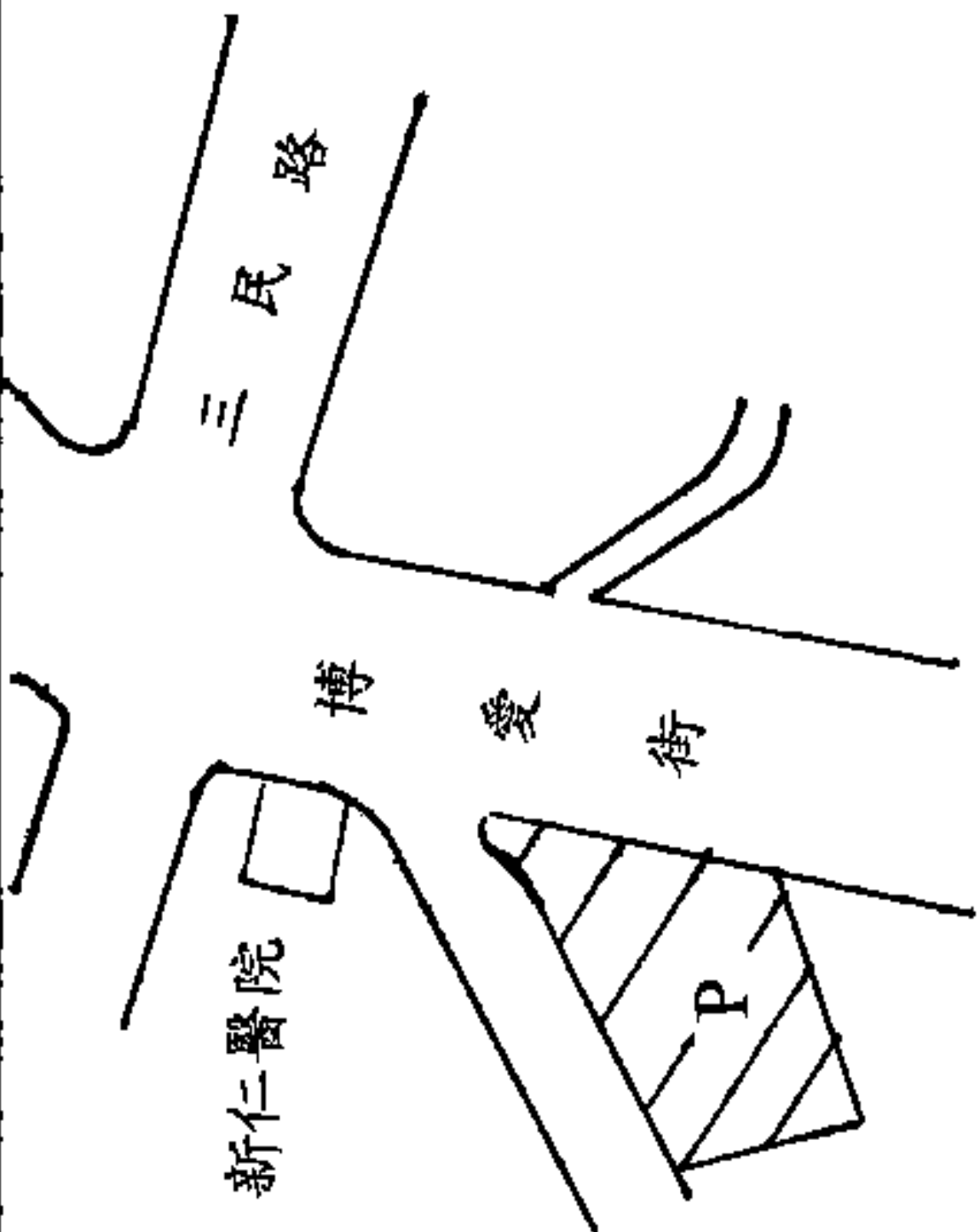
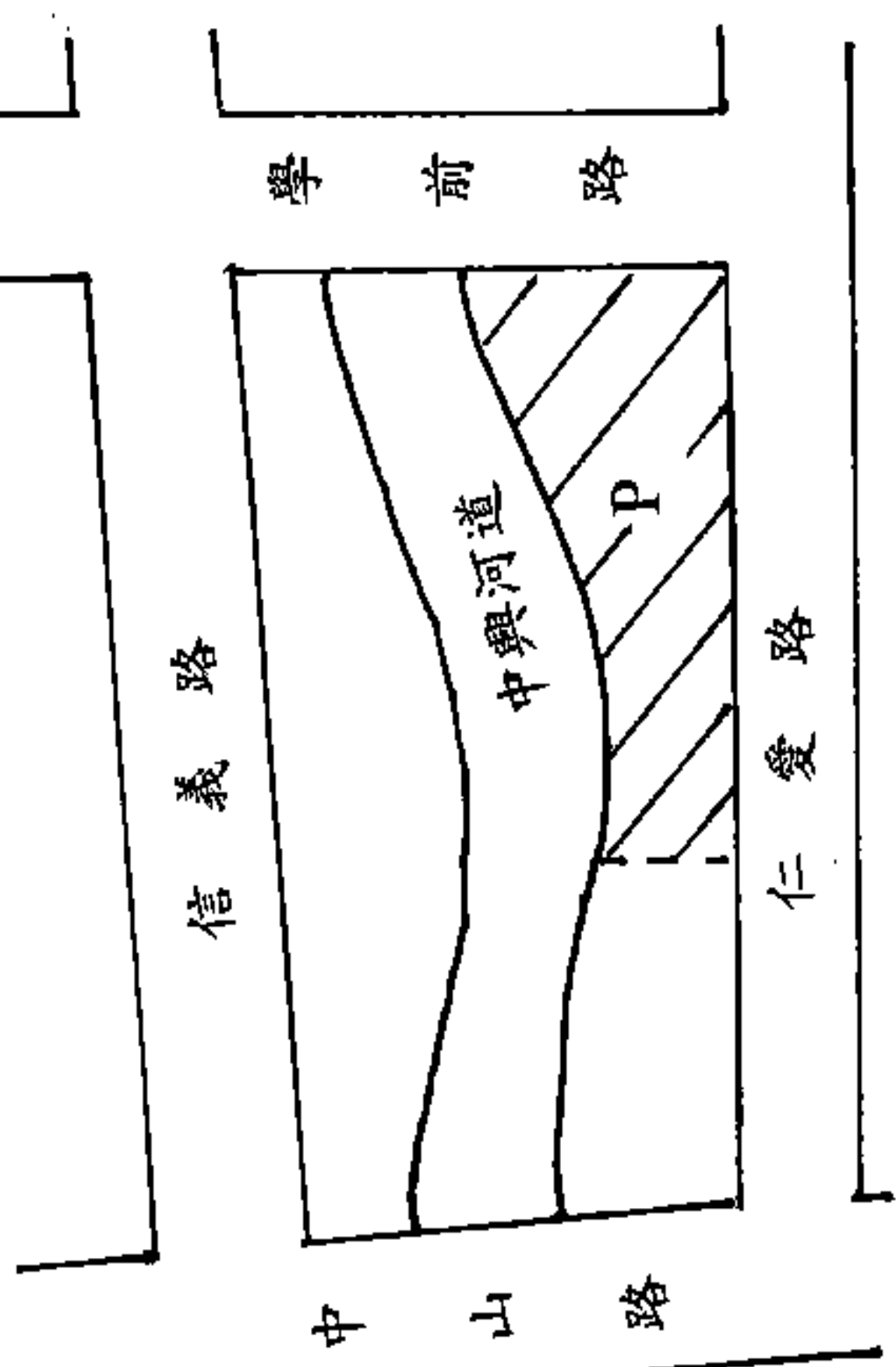


台灣省二十一縣市公共停車場建設計畫

編號	23	地點	桃園縣八德市大忠國小地下停車場	編號	24	地點	桃園縣桃園市公七地下停車場
基地位置圖				基地位置圖			
現場照片				現場照片			

台灣省二十一縣市公共停車場建設計畫

編號	地點	桃園縣蘆竹鄉南崁都市計畫公一地下停車場	編號	地點	桃園縣復興鄉三民溪東安橋上游加蓋
25			26		
基地位置圖		現場照片		基地位置圖	
現場照片				現場照片	

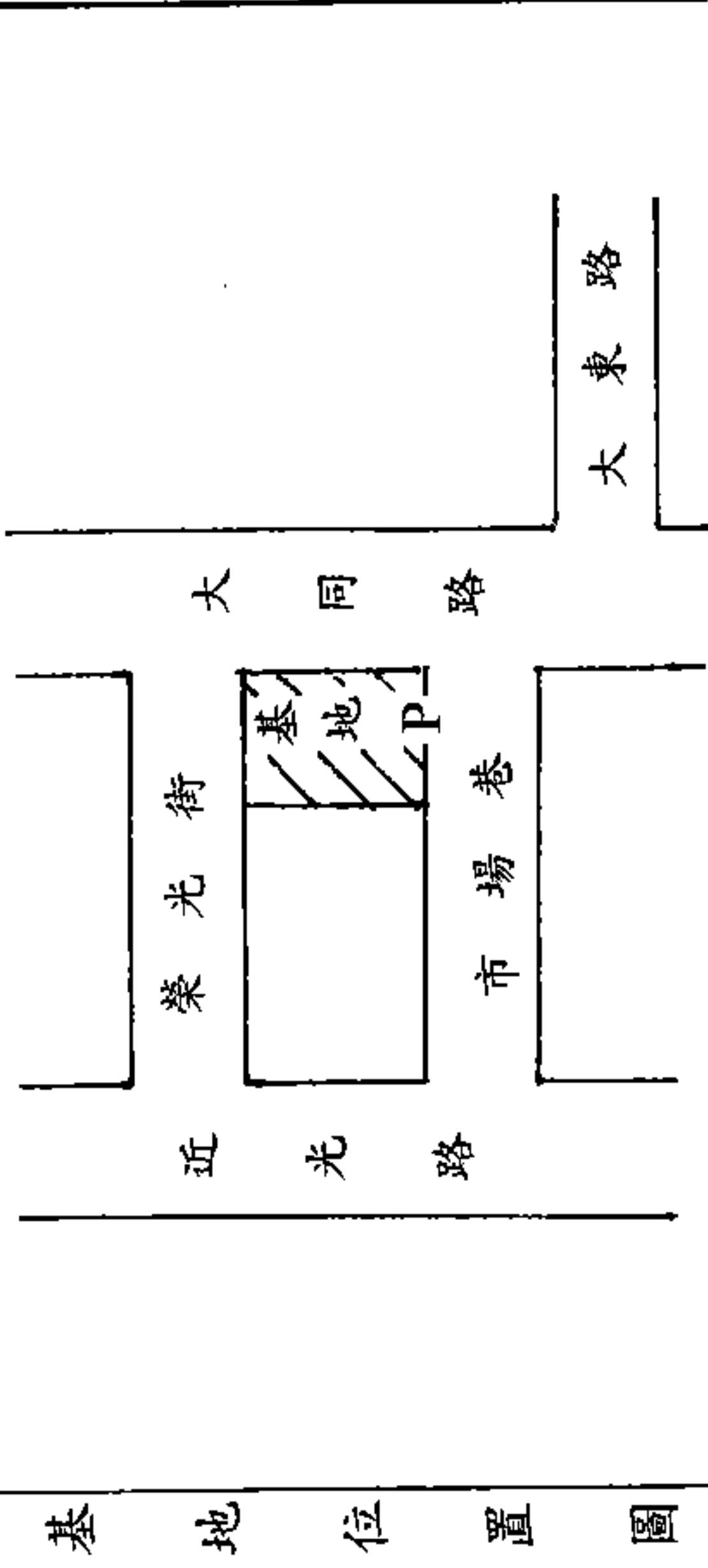
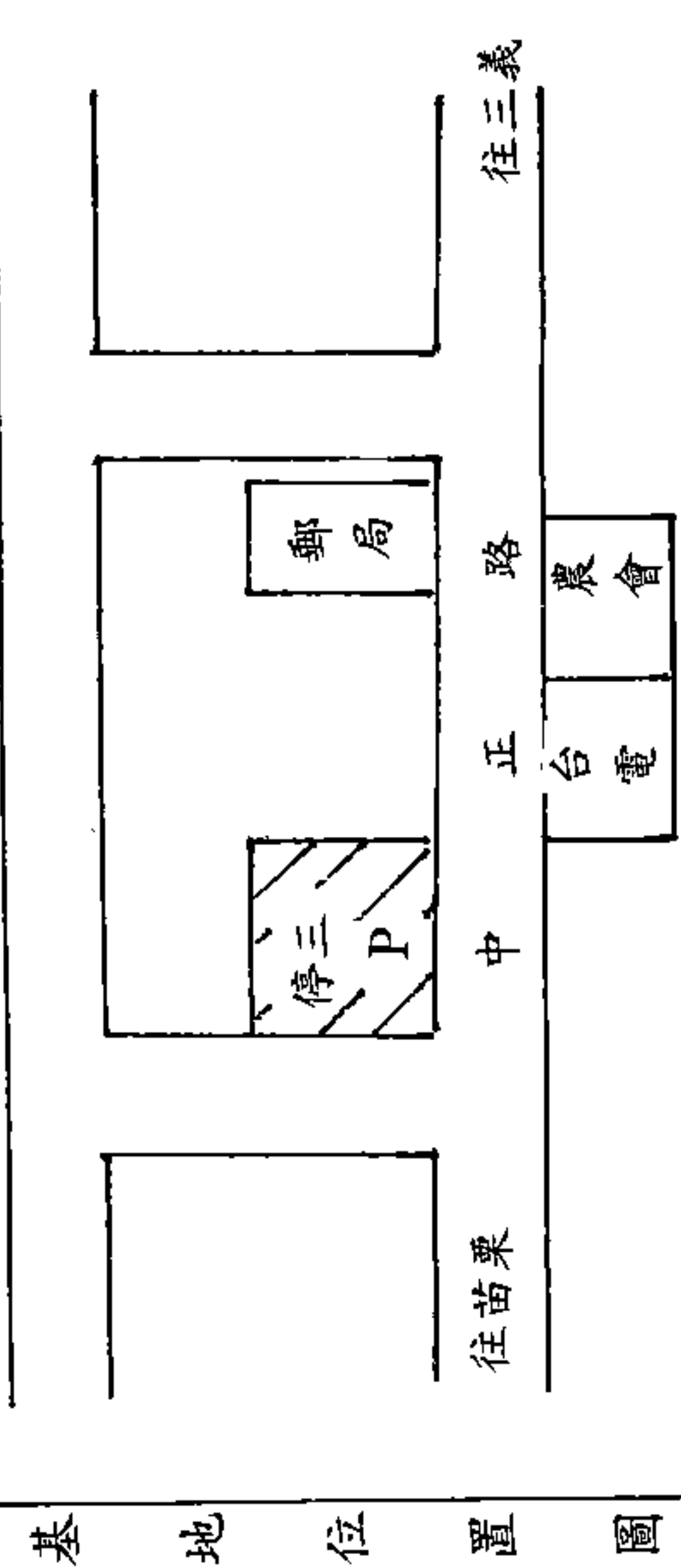


台灣省二十一縣市公共停車場建設計畫

編號	地點	新竹縣竹北市博愛街立體停車場	編號	地點	新竹縣竹東鎮廣停一停車場
27	地點		28	地點	
基地位置圖	基地位置圖		現場照片	現場照片	
					

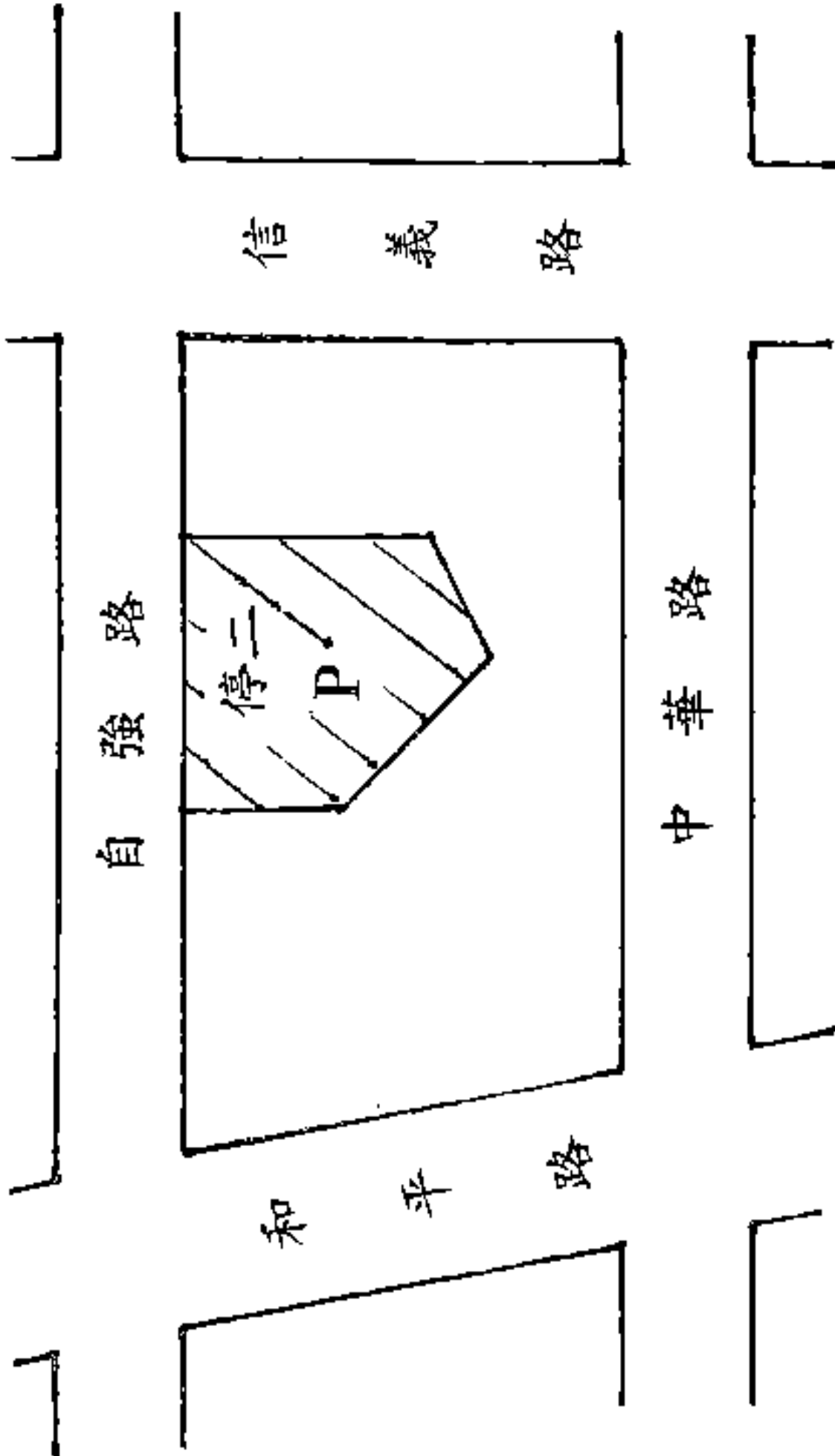
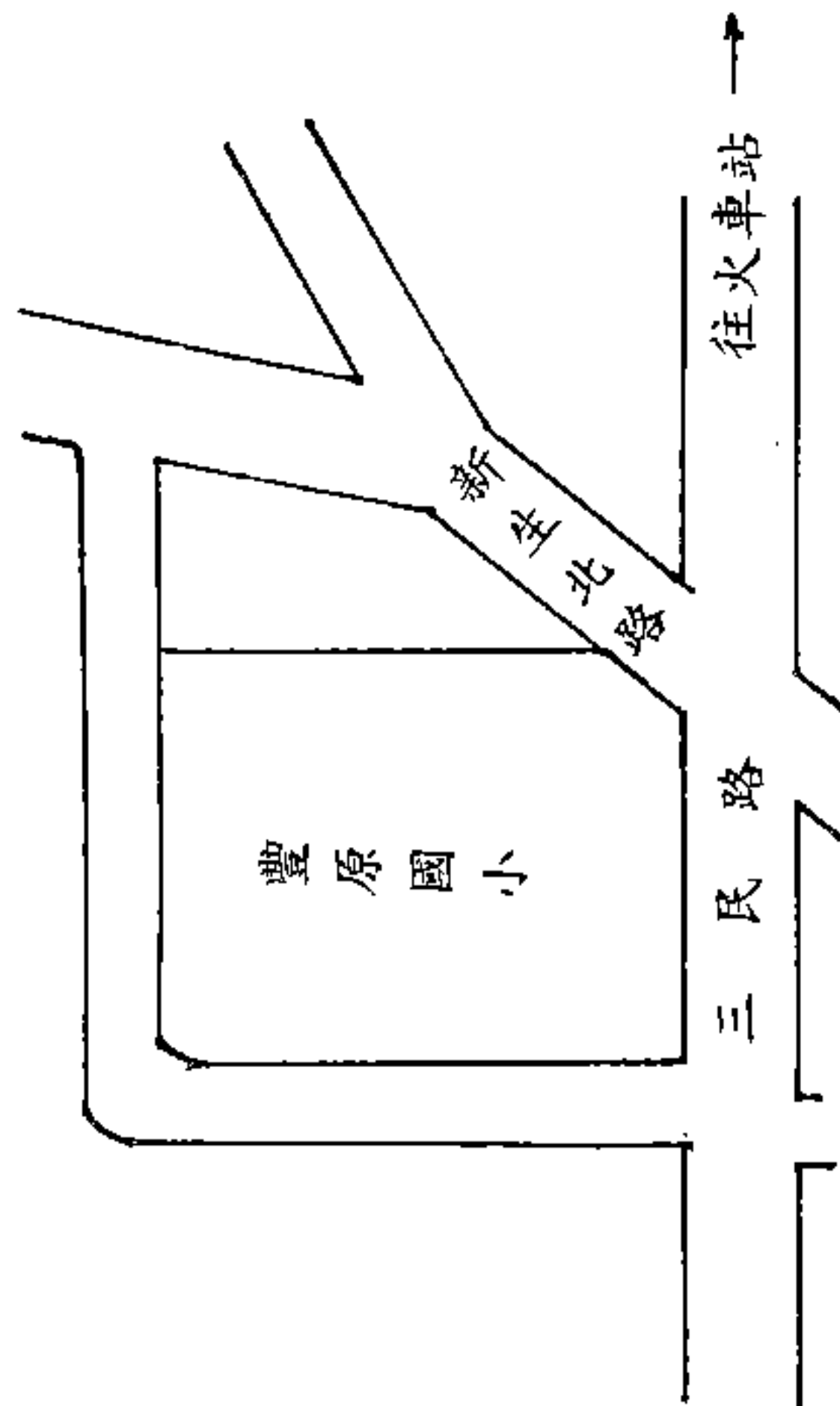


台灣省二十一縣市公共停車場建設計畫

編號	地點	新竹縣湖口鄉停一停車場	編號	地點	新竹縣五峰鄉停二停車場
29	地點	<p>中正路</p> <p>中山路</p> <p>達生南北路</p> <p>中興街</p> <p>停一 P</p> <p>發</p>	30	地點	<p>南清公路122線</p> <p>P</p> <p>大隘段785號</p> <p>往竹東</p>
基地位置圖			基地位置圖		
現場照片			現場照片		

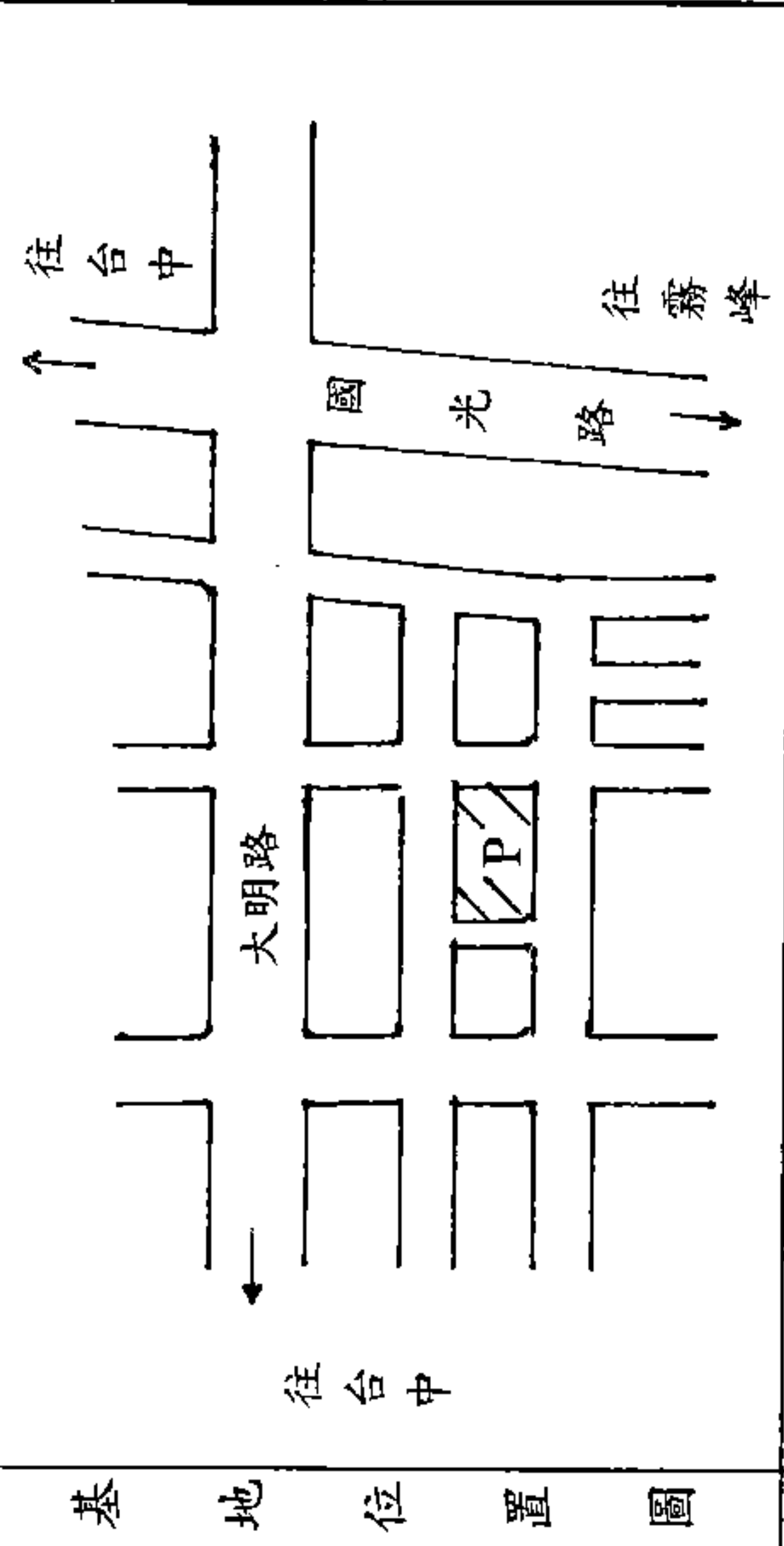
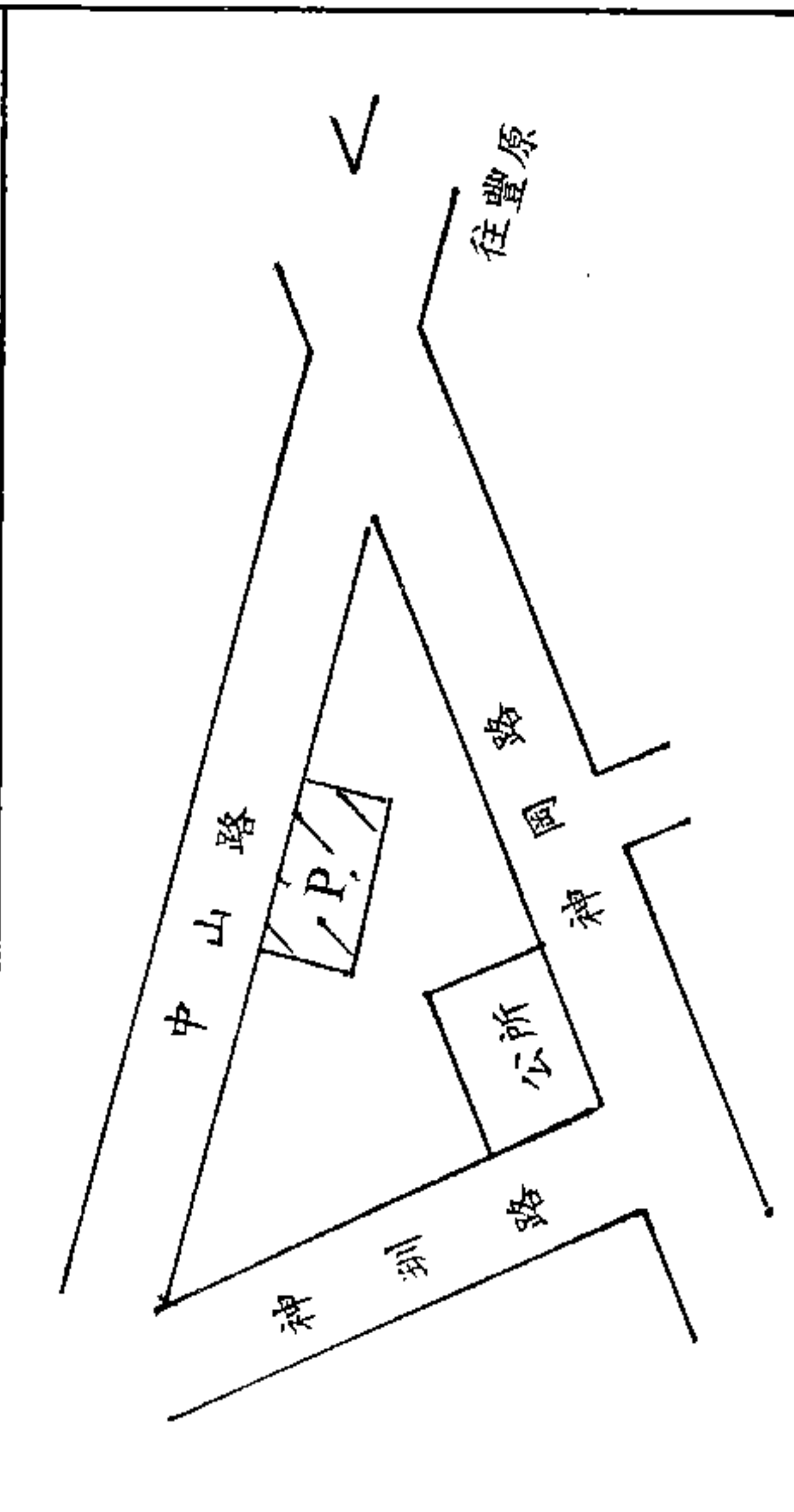


台灣省二十一縣市公共停車場建設計畫

編號	地點	編號	地點	苗栗縣三義鄉停三停車場
31	苗栗縣公館鄉老市場地下停車場	32		
<p>基地位置圖</p> 		<p>基地位置圖</p> 		
<p>現場照片</p> 		<p>現場照片</p> 		

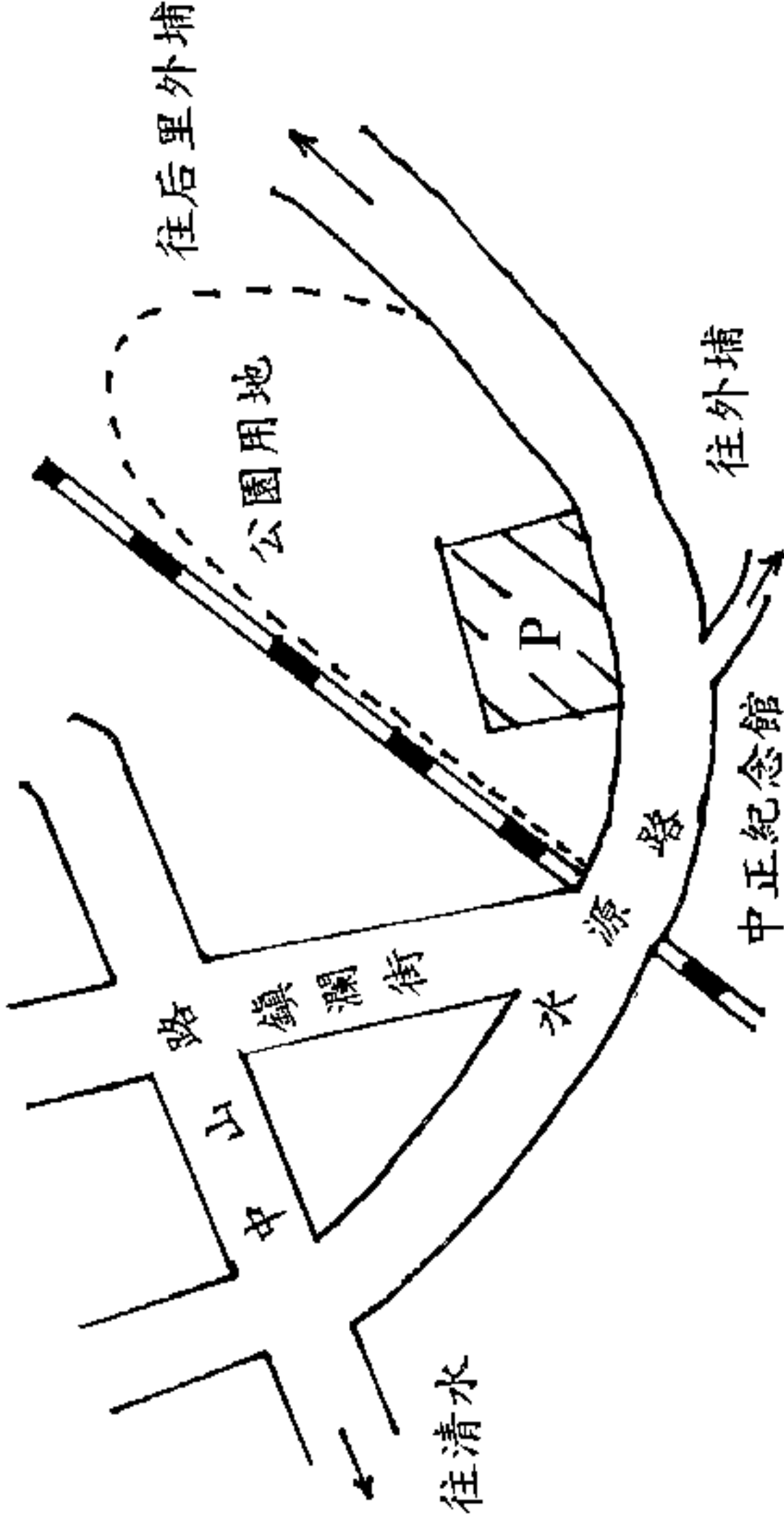
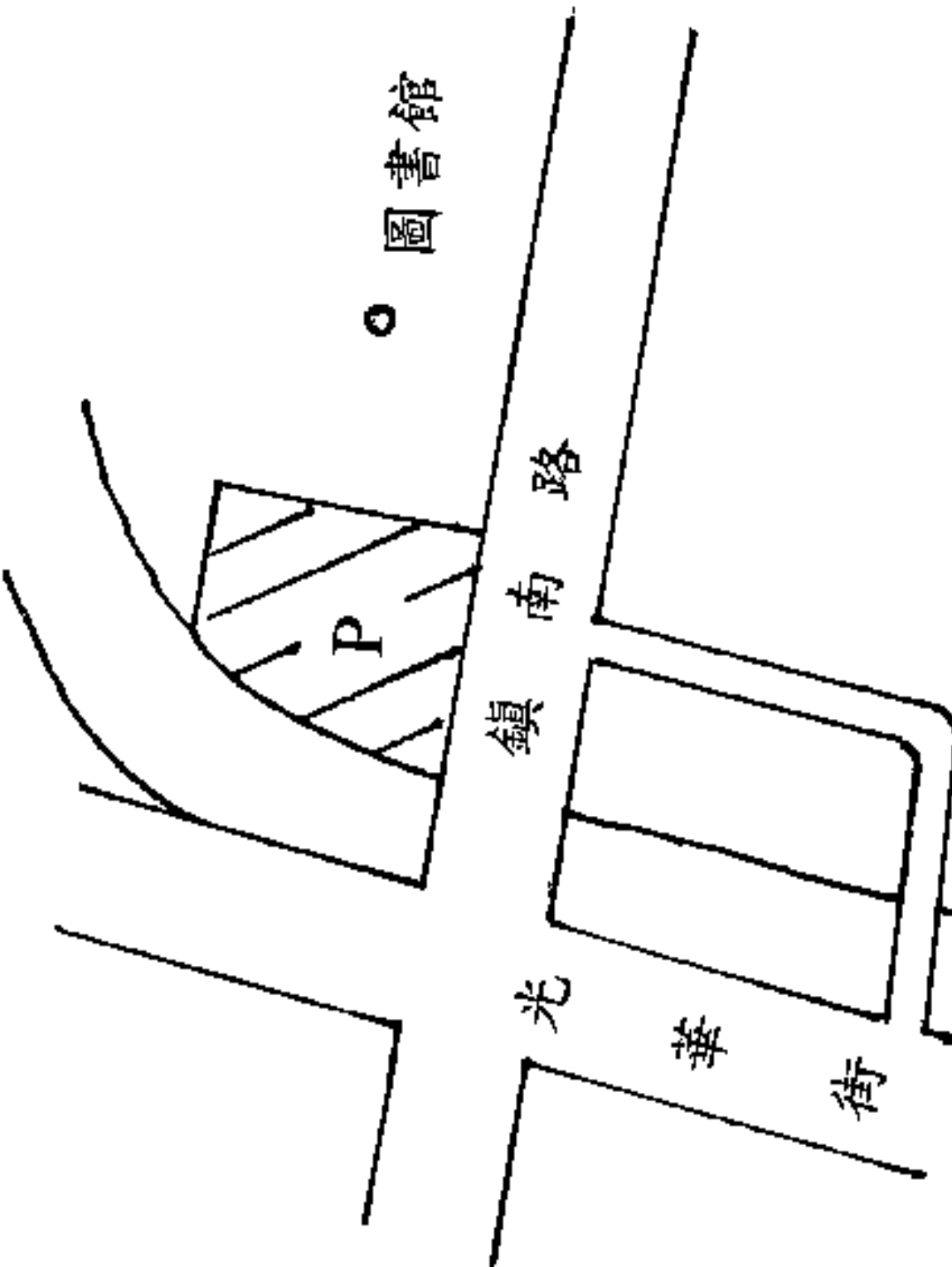


台灣省二十一縣市公共停車場建設計畫

編號	地點	苗栗縣頭份鎮停二停車場	編號	地點	台中縣豐原市豐原國小地下停車場
33	地點		34	地點	
基地位置圖			基地位置圖		
			現場照片		
			現場照片		

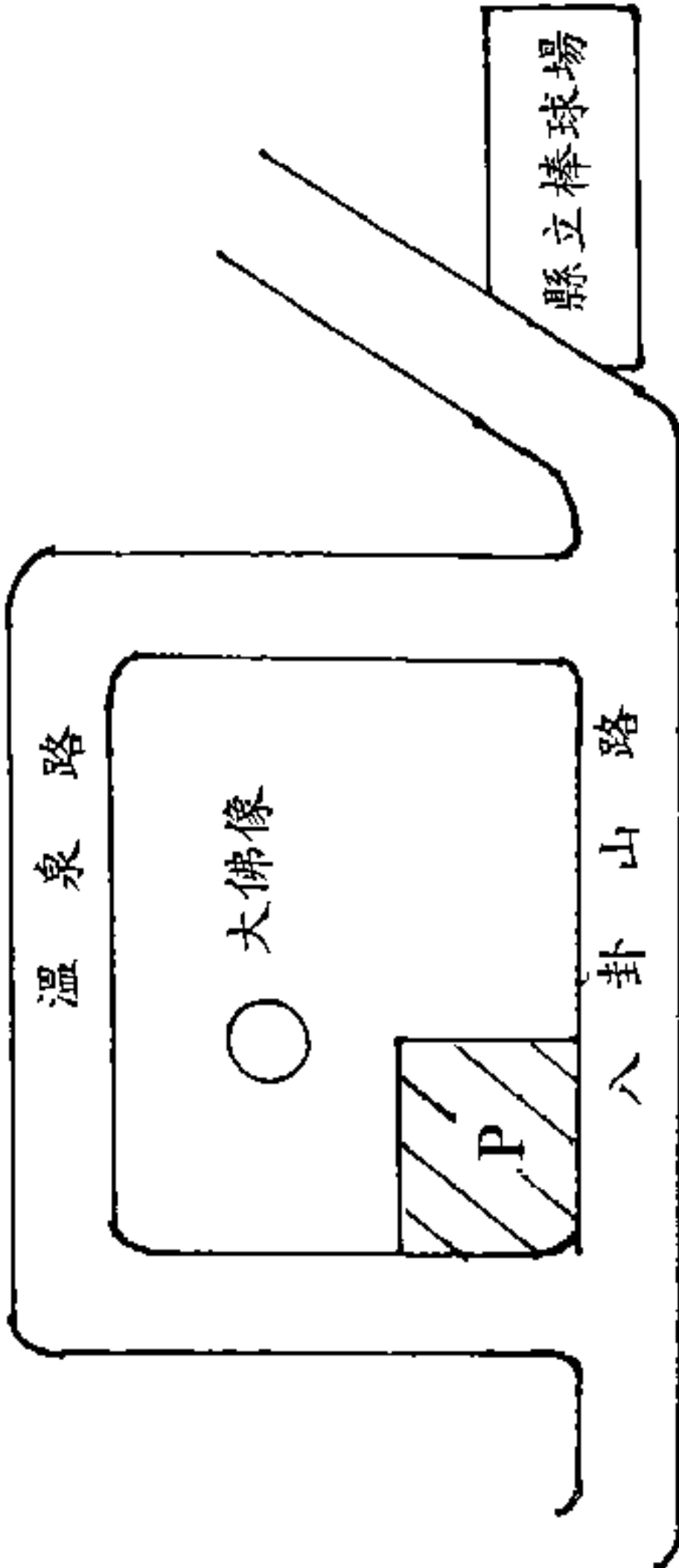
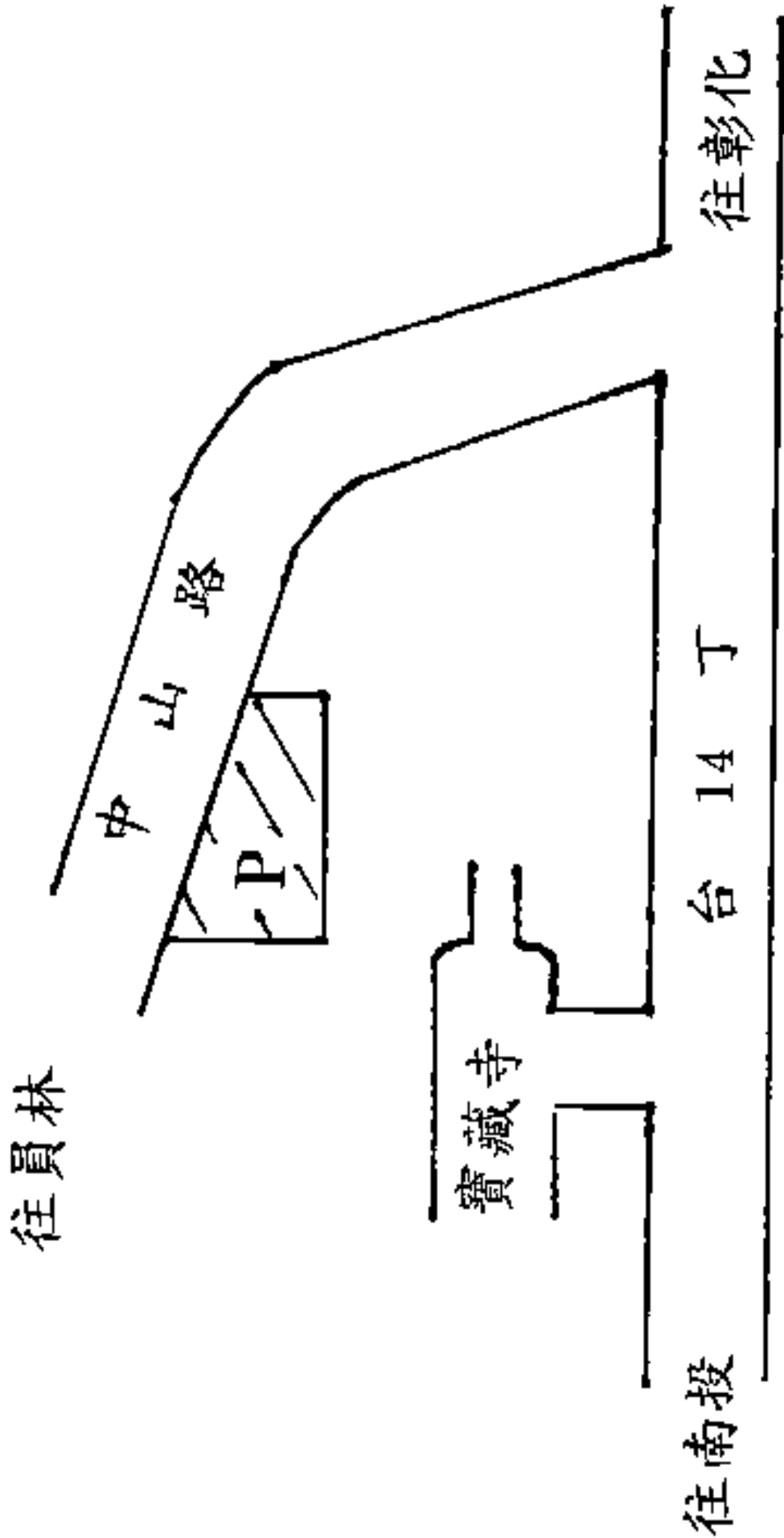


台灣省二十一縣市公共停車場建設計畫

編號	地點	台中縣大里市二期重劃區市六停車場	編號	地點	台中縣神岡鄉廣停一停車場(鄉公所北側)
35	地點		36	地點	
基地位置圖			現場照片		
					

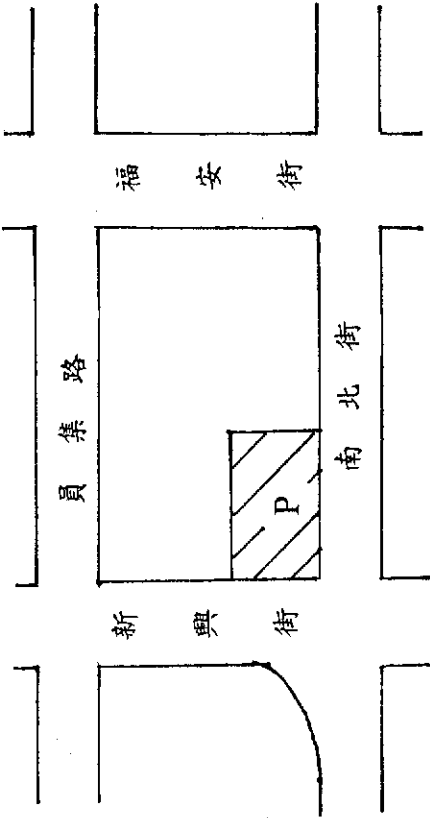
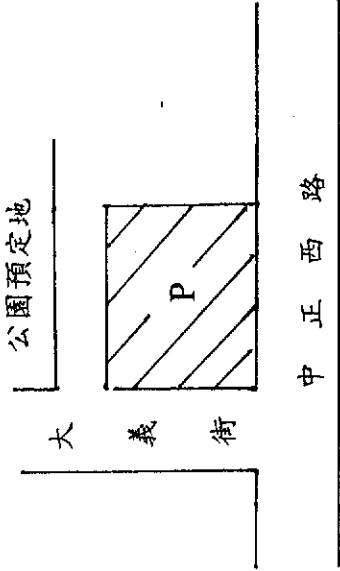


台灣省二十一縣市公共停車場建設計畫

編號	地點	台縣大甲鎮公三停車場(大甲鎮水源路)	編號	地點	台中縣沙鹿鎮公園立體停車場
37	地點		38	地點	
基地位置圖		基地位置圖		現場照片	
					

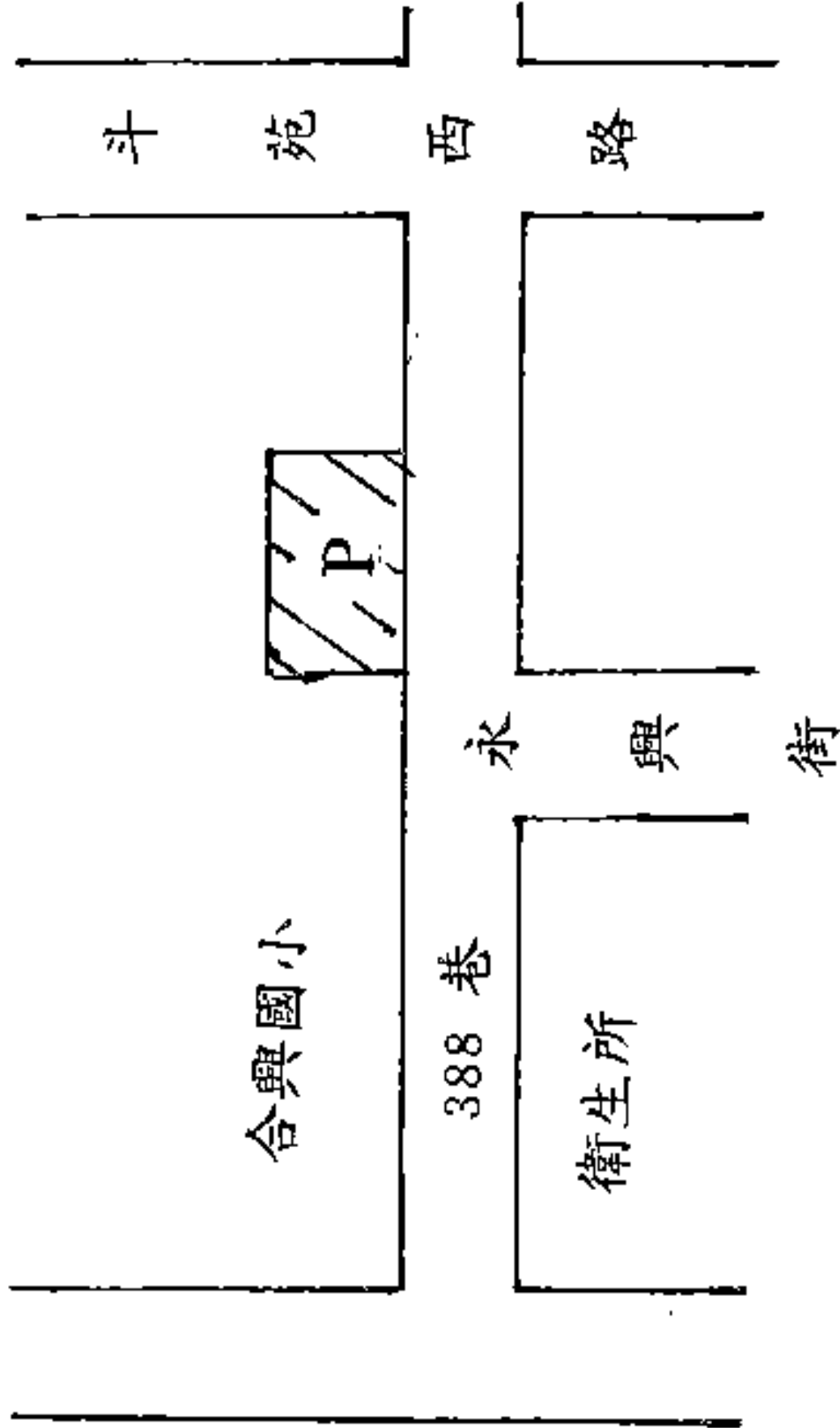
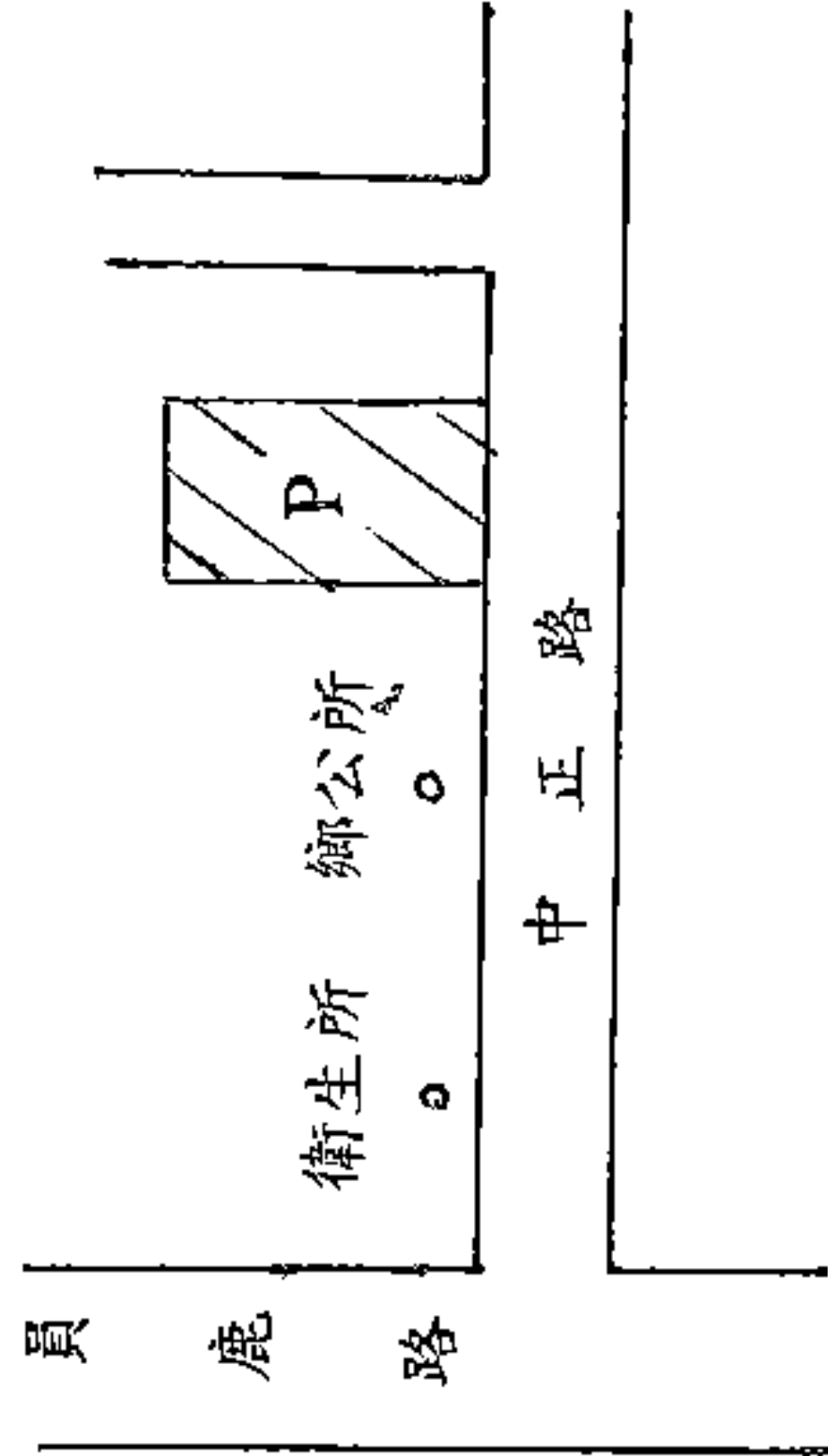


台灣省二十一縣市公共停車場建設計畫

編號	地點	彰化縣彰化市八卦山大佛風景區停車場	編號	地點	彰化縣芬園鄉寶藏寺停車場
39	地點		40	地點	
基地位置圖		基地位置圖		現場照片	
					

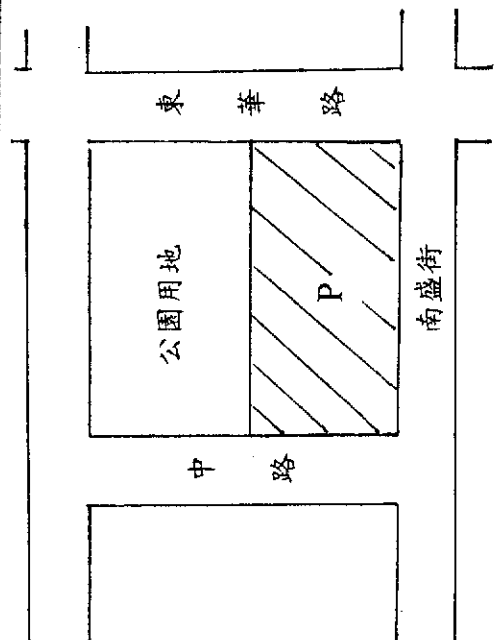


台灣省二十一縣市公共停車場建設計畫

編號	地點	彰化縣田中鎮廣停一停車場(三德村)	編號	地點	彰化縣大村鄉廣停一停車場
41	地點		42	地點	
基地位置圖			基地位置圖		
現場照片			現場照片		
					

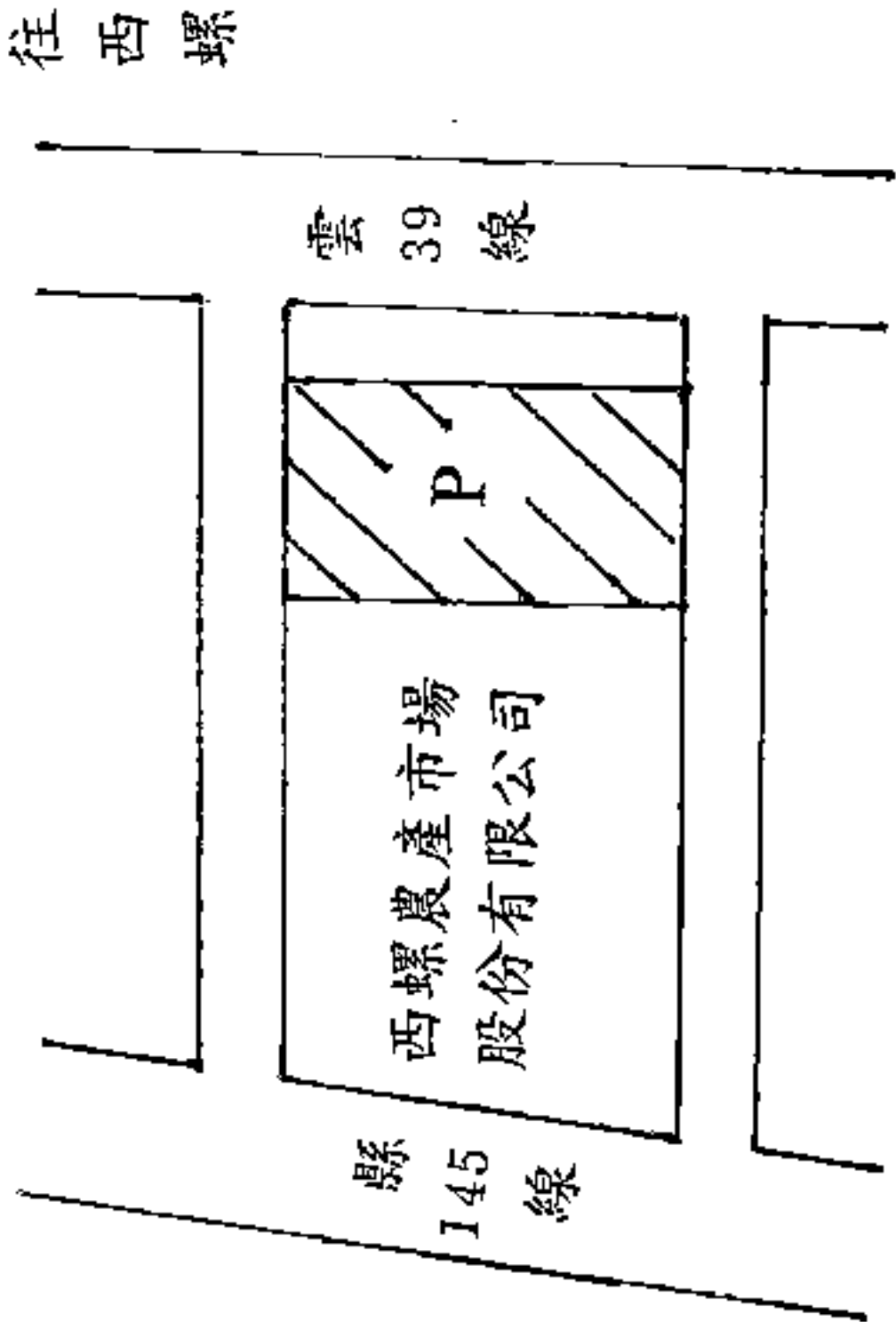
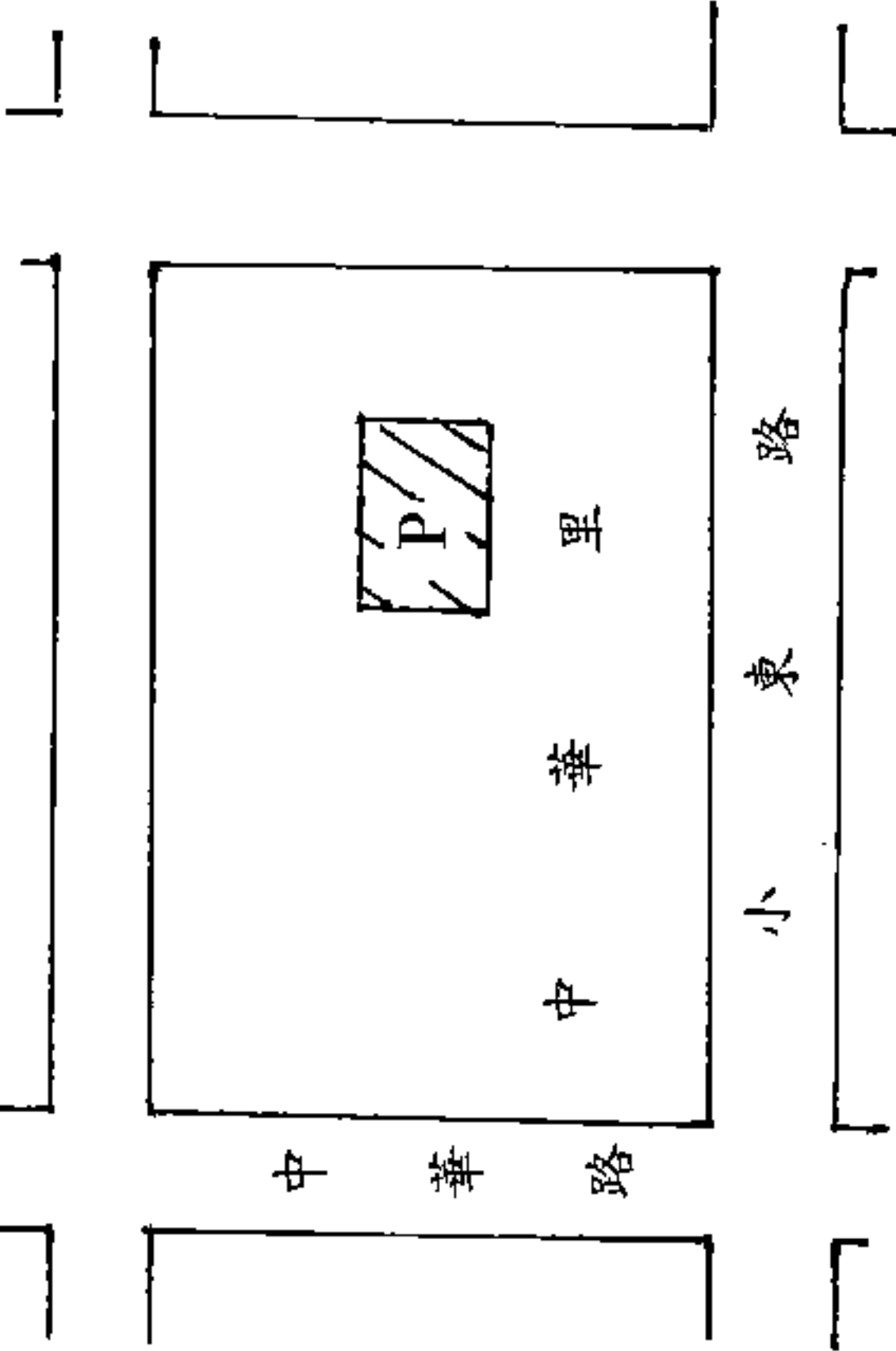

台灣省二十一縣市公共停車場建設計畫

編號	地點	彰化縣埤頭鄉廣兼停車場二停車場	編號	地點	彰化縣埔鹽鄉停車場
43	地點		44	地點	
基地位置圖		基地位置圖		現場照片	
				現場照片	

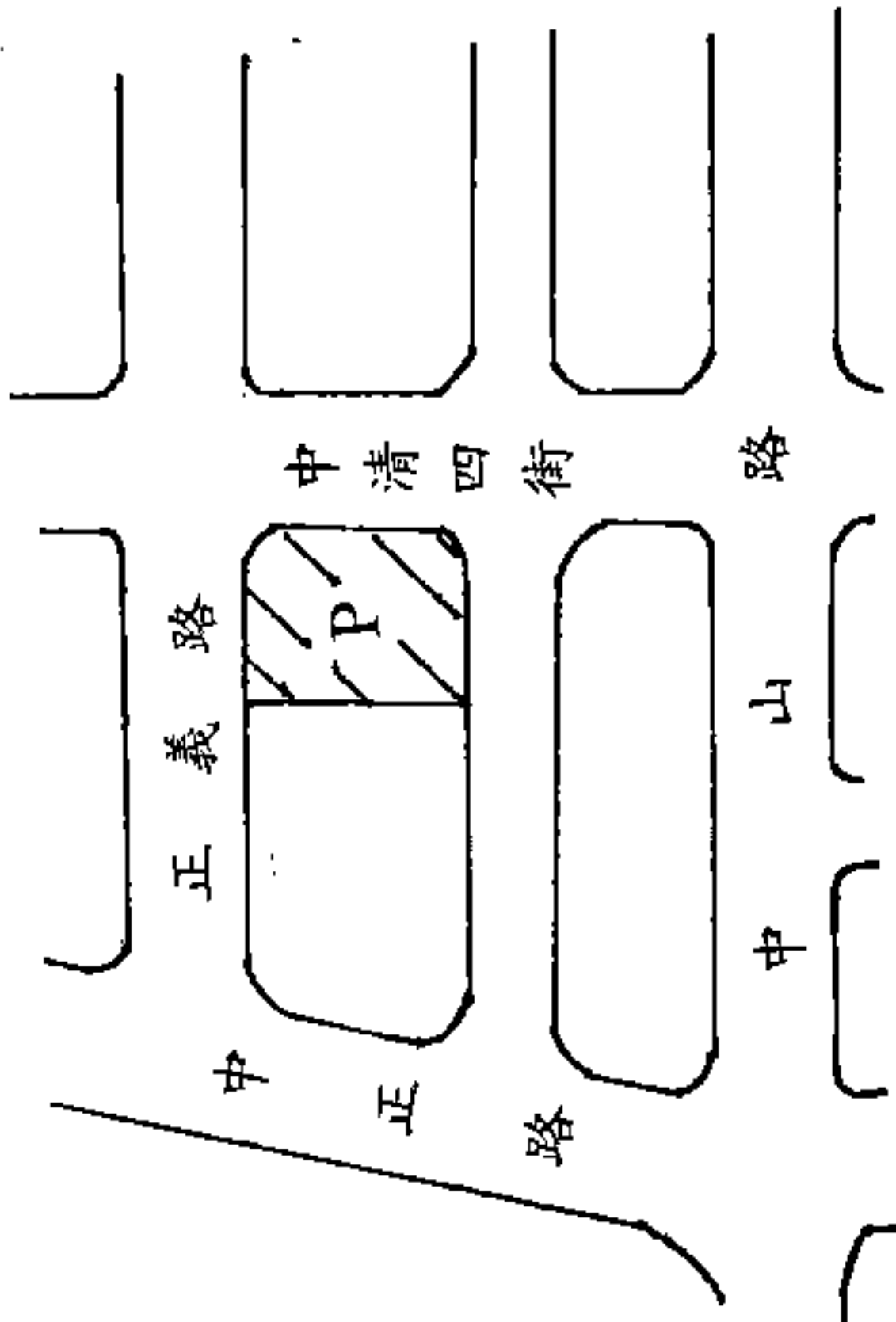

台灣省二十一縣市公共停車場建設計畫

編號	地點	南投縣埔里鎮都市計畫停車二停車場	編號	地點	南投縣信義鄉東埔溫泉停車場
45	地點		46	地點	
基地位置圖		基地位置圖			
現場照片		現場照片			

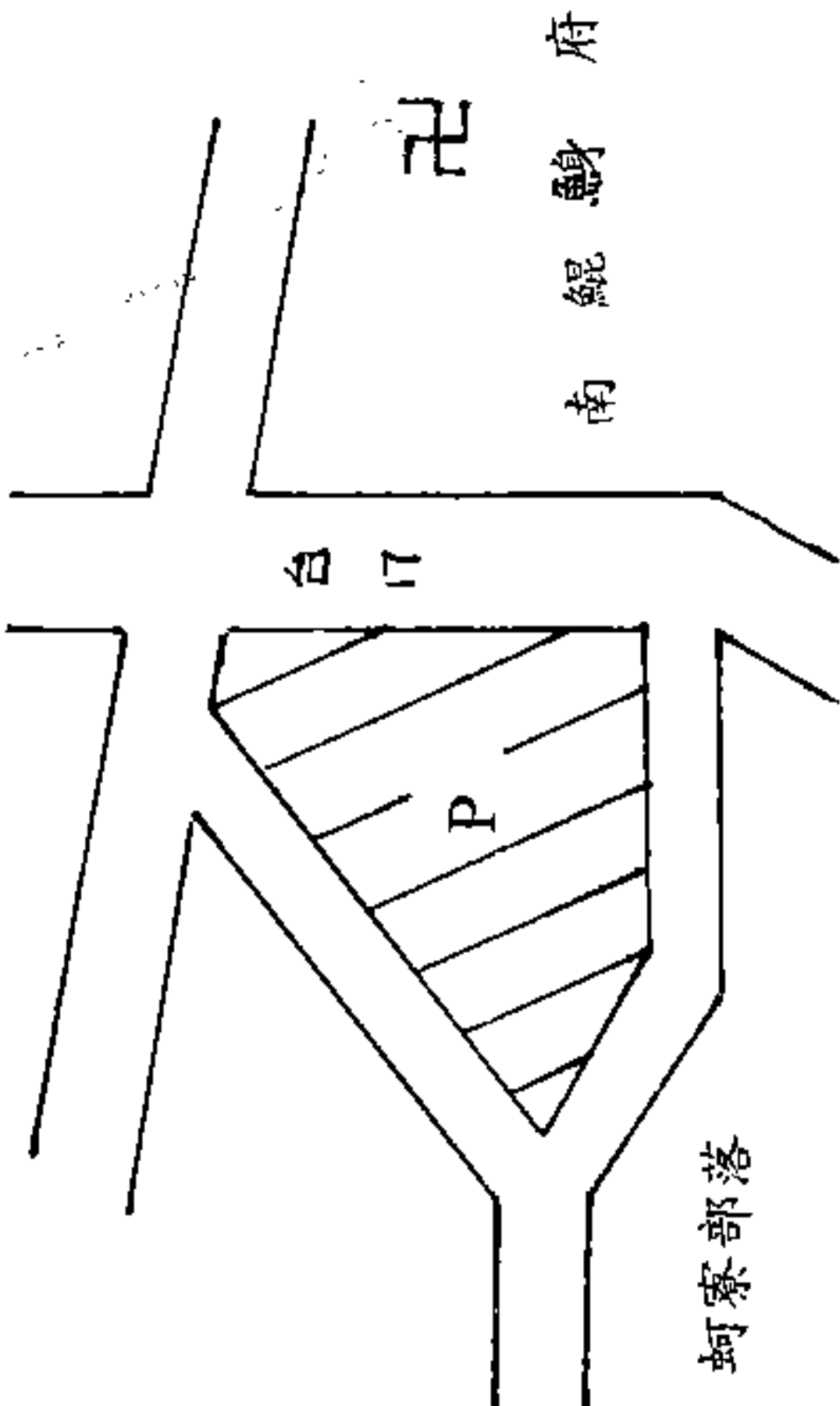
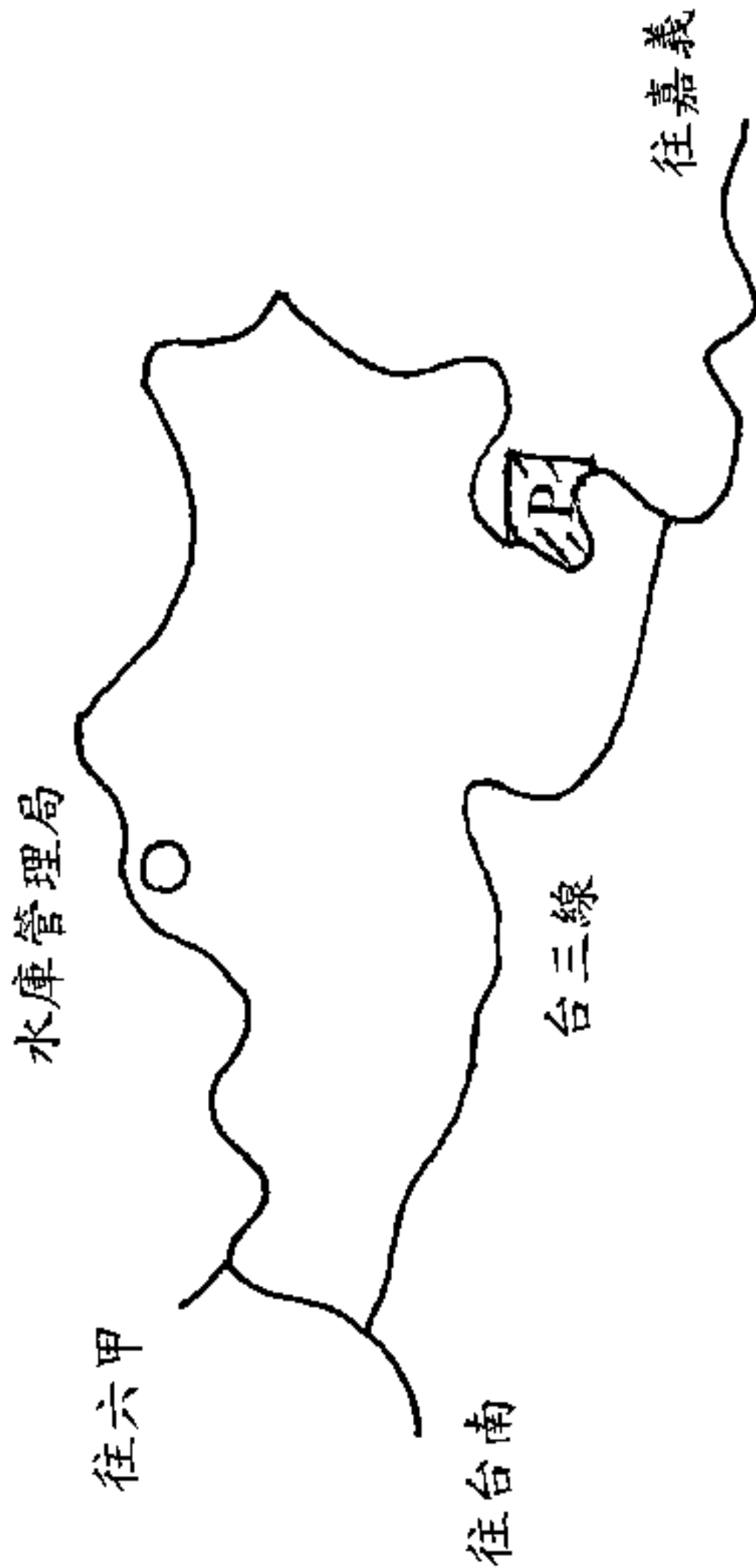
台灣省二十一縣市公共停車場建設計畫

編號	地點	雲林縣西螺鎮農產果菜市場停車場	編號	地點	台南縣永康市停三停車場(四分子)
47	地點		48	地點	
基地位置圖	現場照片		現場照片		

台灣省二十一縣市公共停車場建設計畫

編號	地點	台南縣仁德鄉市一停車場	編號	地點	台南縣玉井鄉停一停車場
49	地點		50	地點	
基地位置圖		基地位置圖			
現場照片					
現場照片		現場照片			

台灣省二十一縣市公共停車場建設計畫

編號	地點	台南縣北門鄉南鯤鯓停車場	編號	地點	嘉義縣大埔鄉曾文水庫特定區參觀台停車場
51			52		
基地位置圖			現場照片		

台灣省二十一縣市公共停車場建設計畫

編號	地點	嘉義縣新港鄉停一停車場	編號	地點	高雄縣鳳山市第一戶政事務所前立體停車場
53	地點	<div>基地位置圖</div>	54	地點	<div>基地位置圖</div>
<div>現場照片</div>			<div>現場照片</div>		

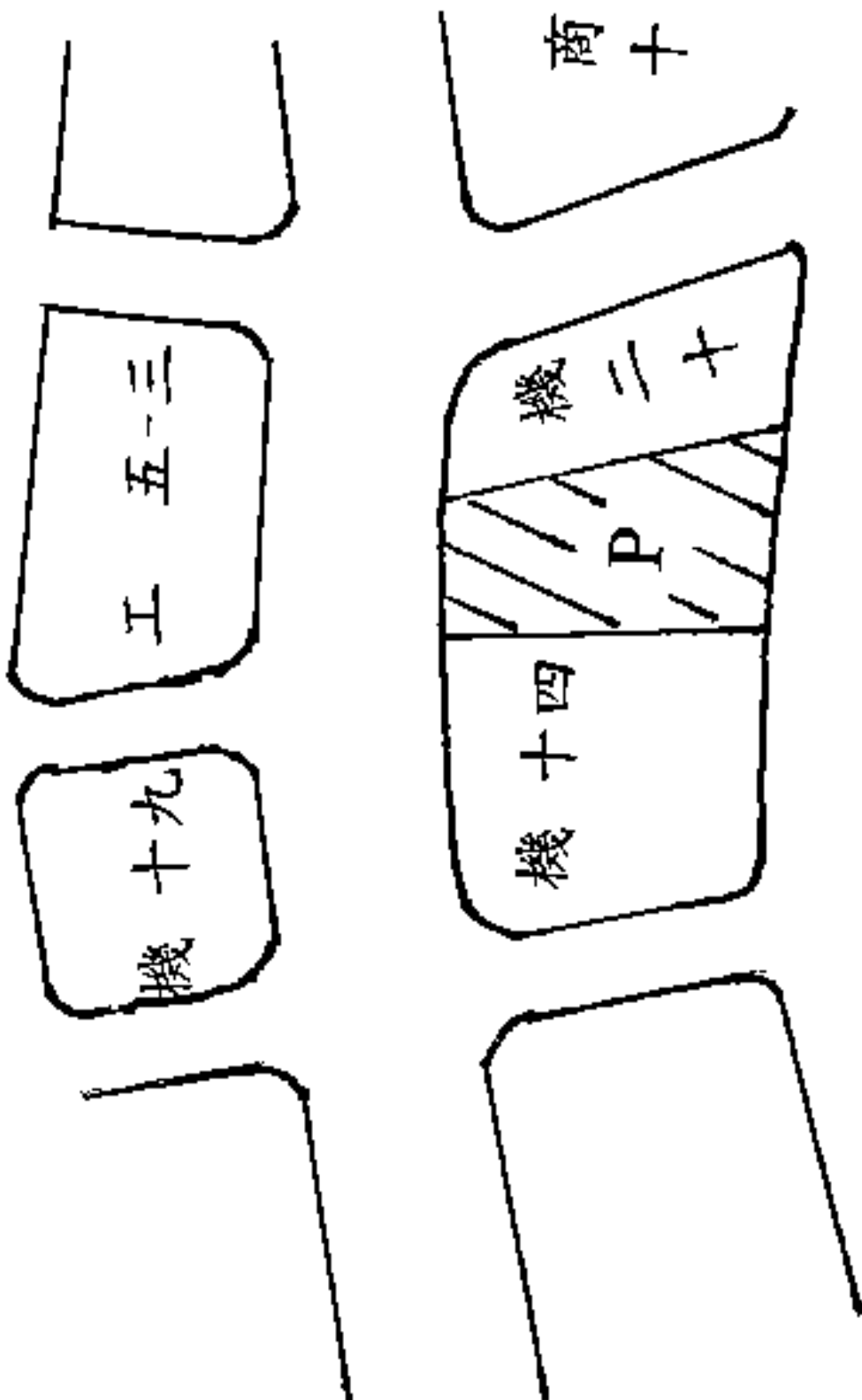
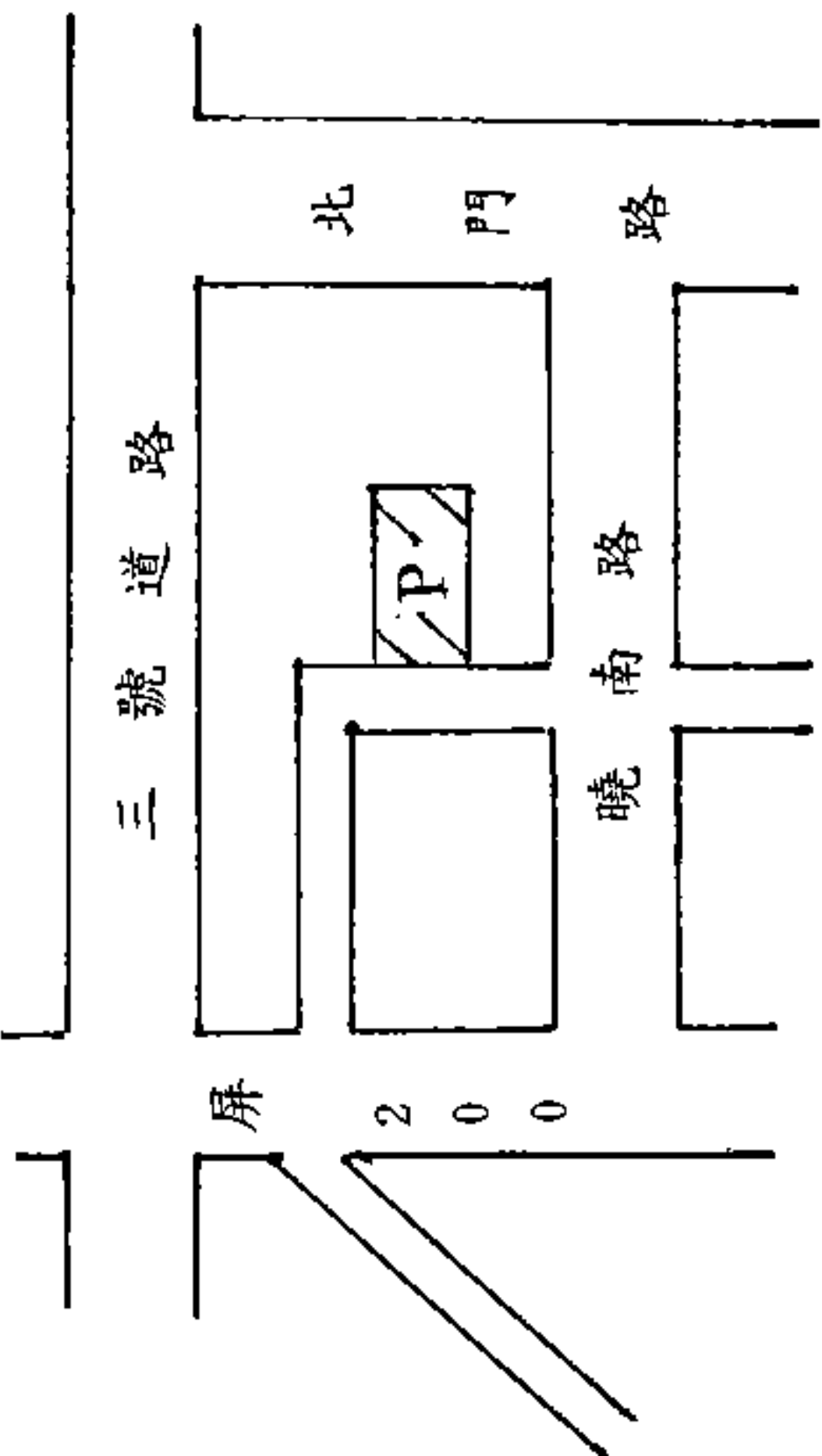
台灣省二十一縣市公共停車場建設計畫

編號	地點	編號	地點	編號	地點
55	高雄縣鳳山市縣府西側鋼構立體停車場	56	高雄縣旗山鎮停三停車場		
基地位置圖		基地位置圖		現場照片	

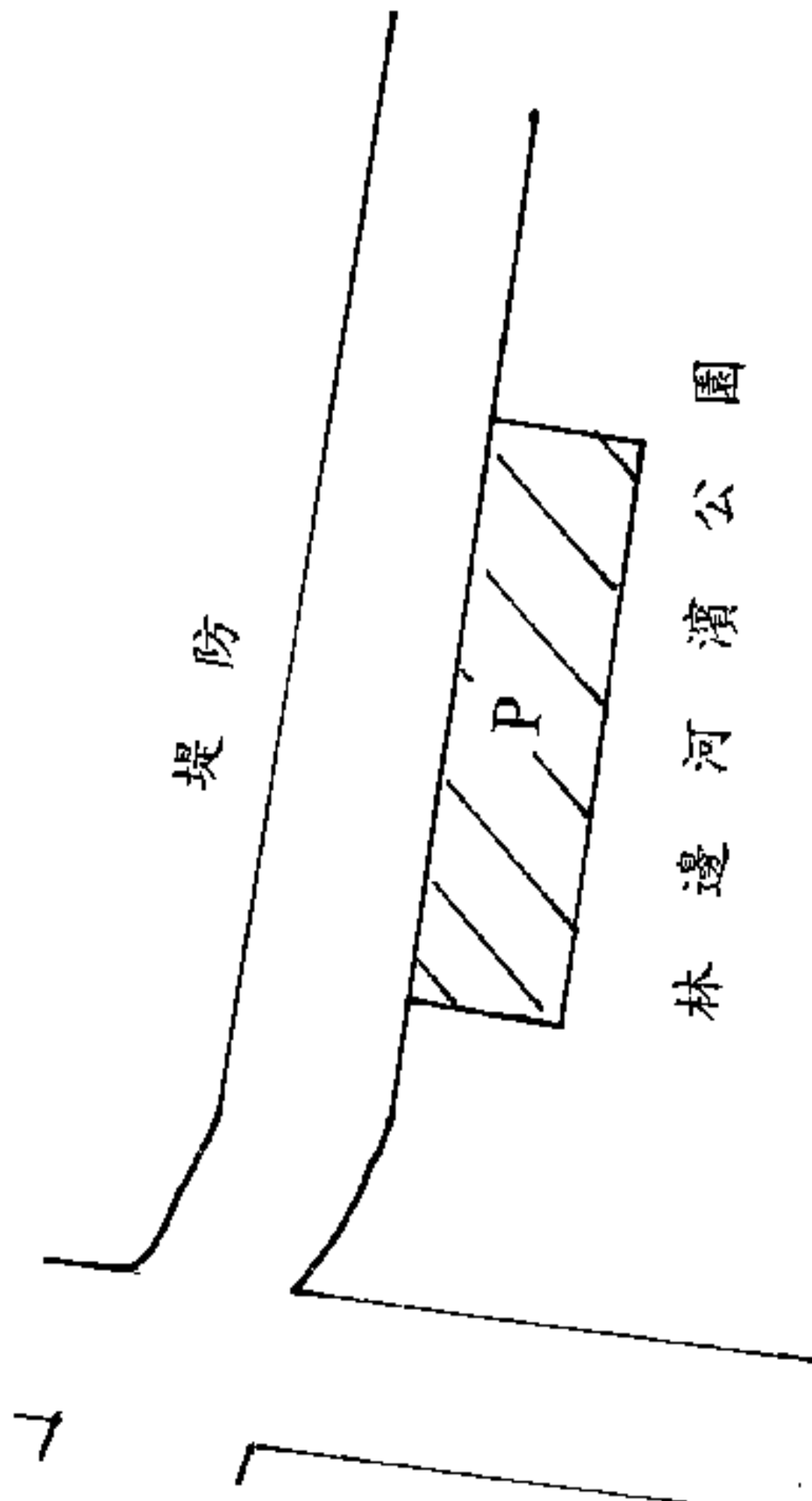
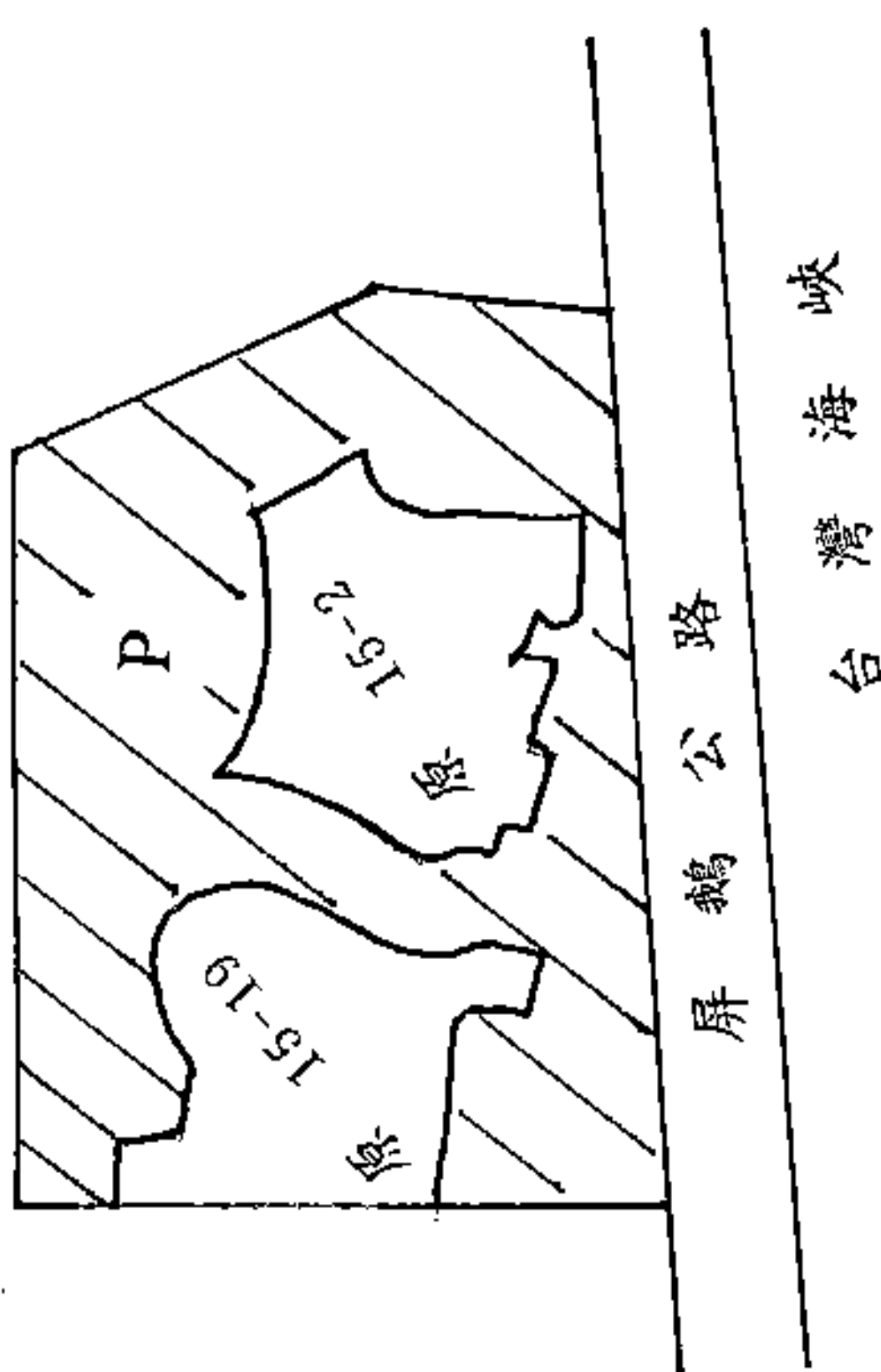
台灣省二十一縣市公共停車場建設計畫

編號	地點	高雄縣茄萣鄉停三停車場	編號	地點	屏東縣屏東市信義路停車場
57	地點	高雄縣茄萣鄉停三停車場	58	地點	屏東縣屏東市信義路停車場
基地位置圖			基地位置圖		
現場照片			現場照片		


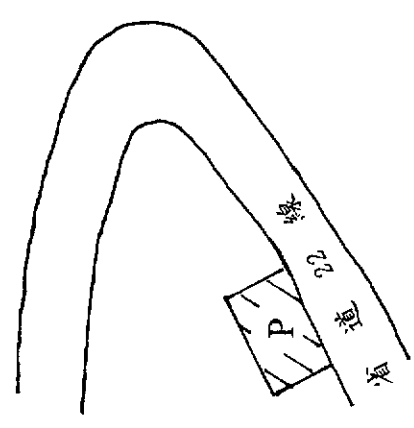


台灣省二十一縣市公共停車場建設計畫

編號	地點	屏東縣東港鎮停十停車場	編號	地點	屏東縣恆春鎮停一停車場
59			60		
基地位置圖	基地位置圖	現場照片	現場照片		

台灣省二十一縣市公共停車場建設計畫

編號	地點	屏東縣林邊鄉河濱公園停車場	編號	地點	屏東縣枋山鄉成功社區旁停車場
61	地點		62	地點	
基地位置圖		現場照片		基地位置圖	
現場照片		現場照片		現場照片	

台灣省二十一縣市公共停車場建設計畫

編號	地點	屏東縣琉球鄉烏鬼洞風景區停車場(天福村)	編號	地點	屏東縣霧台鄉示範停車場
63	地點		64	地點	
基地位置圖			基地位置圖		
現場照片			現場照片		

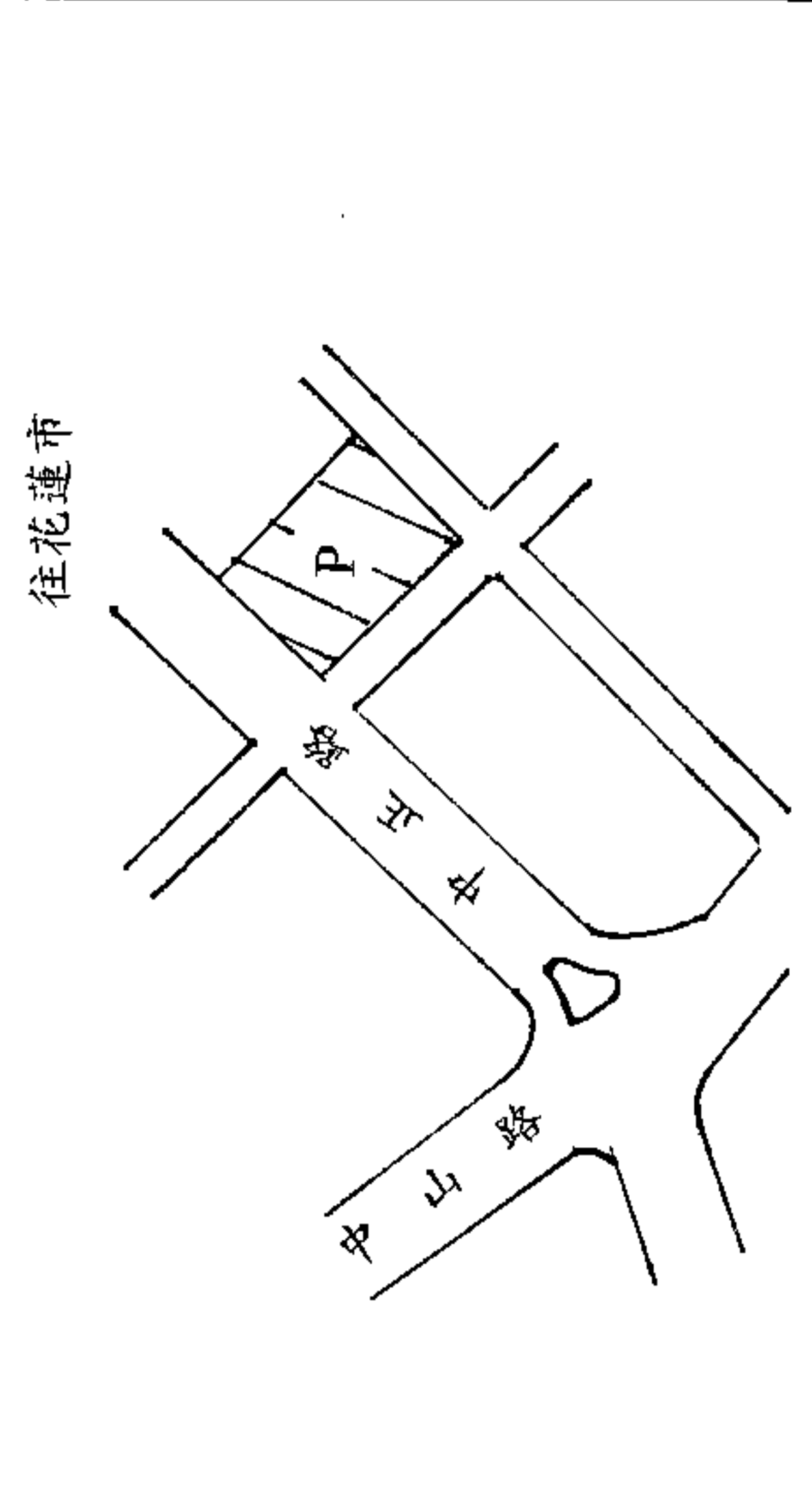
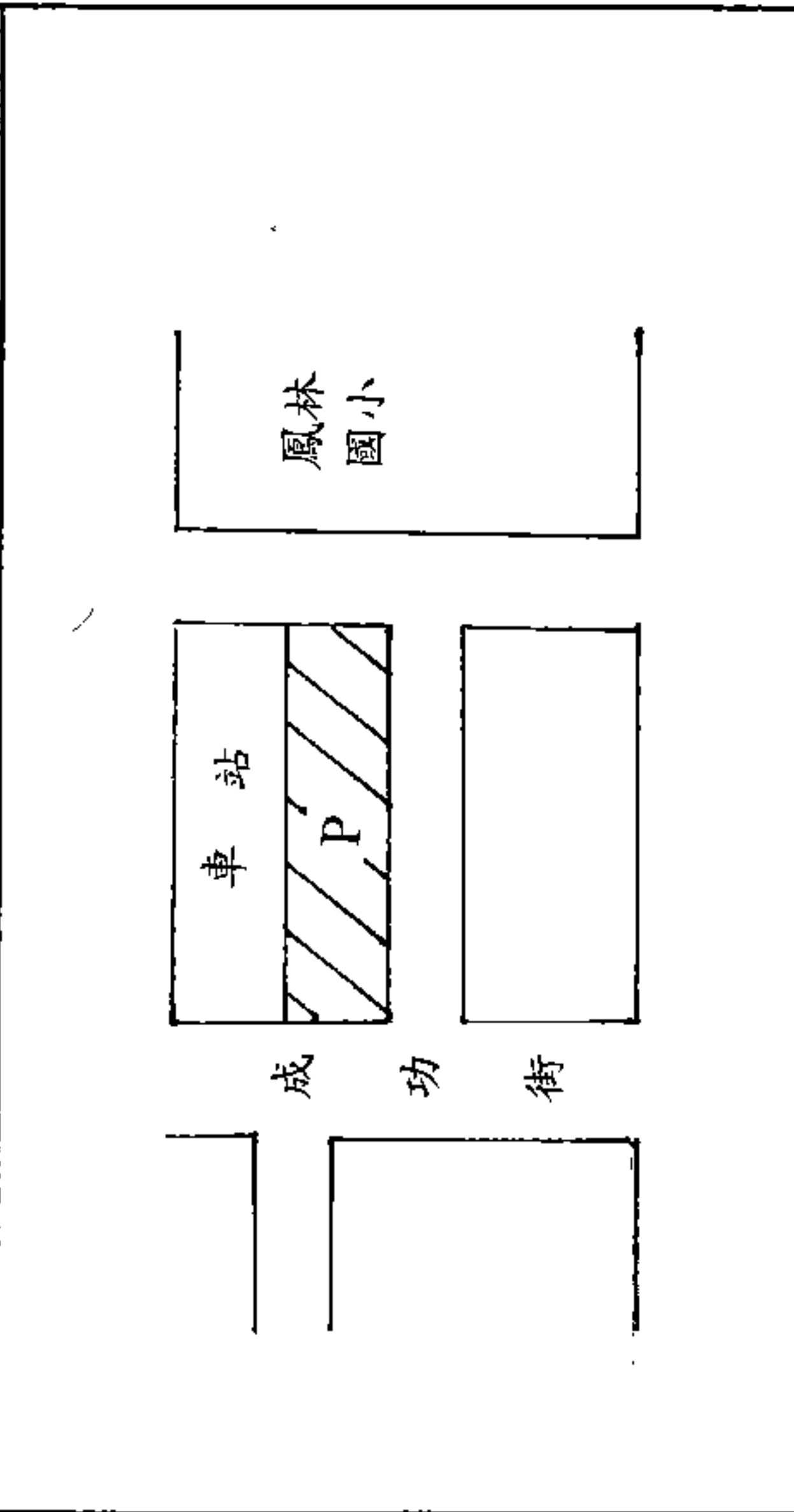


台灣省二十一縣市公共停車場建設計畫

編號	地點	編號	地點
65	屏東縣春日鄉力里村停車場(力里村)	66	宜蘭縣宜蘭市火車站地下停車場
基地位置圖		基地位置圖	
現場照片		現場照片	

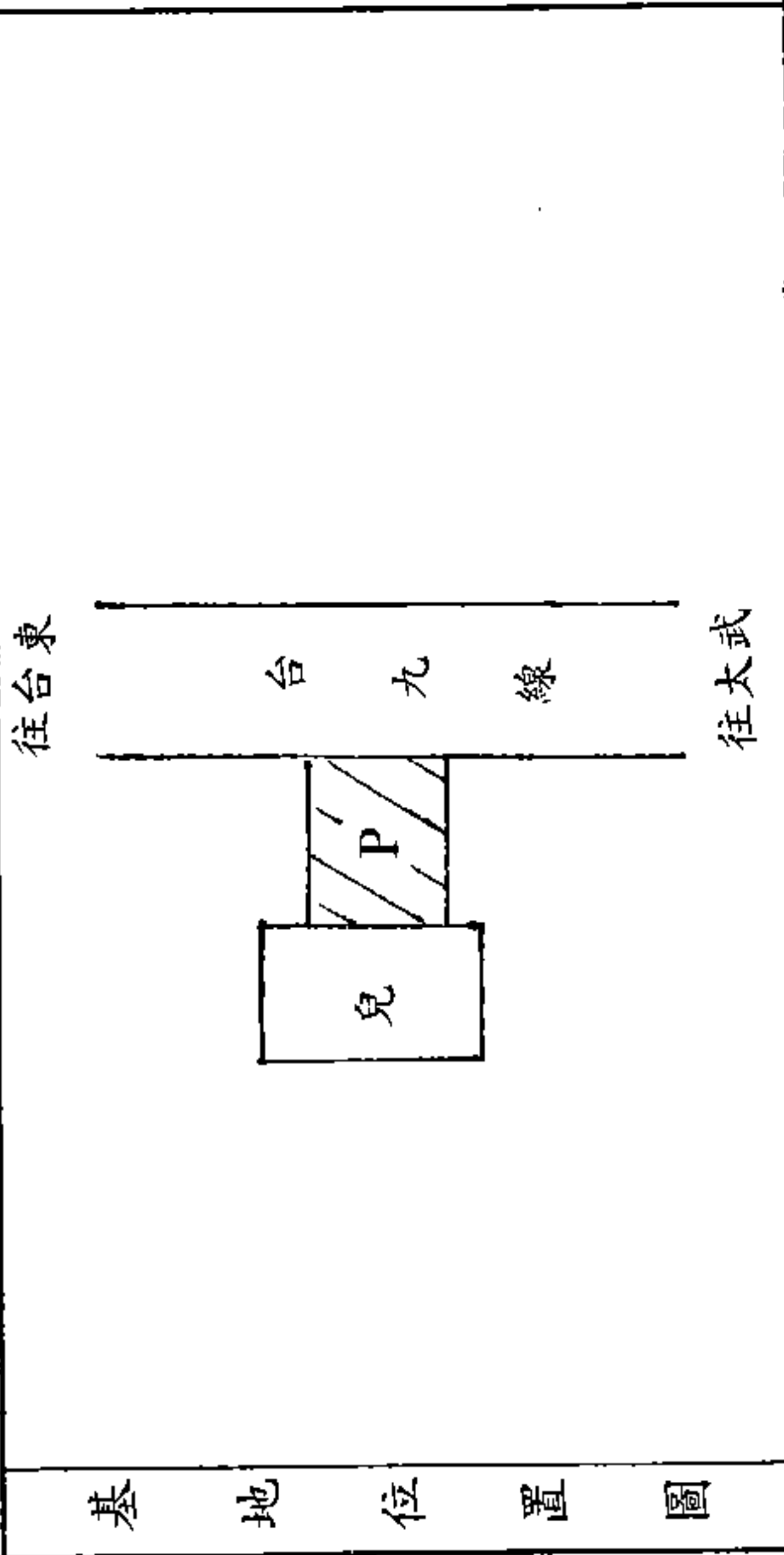
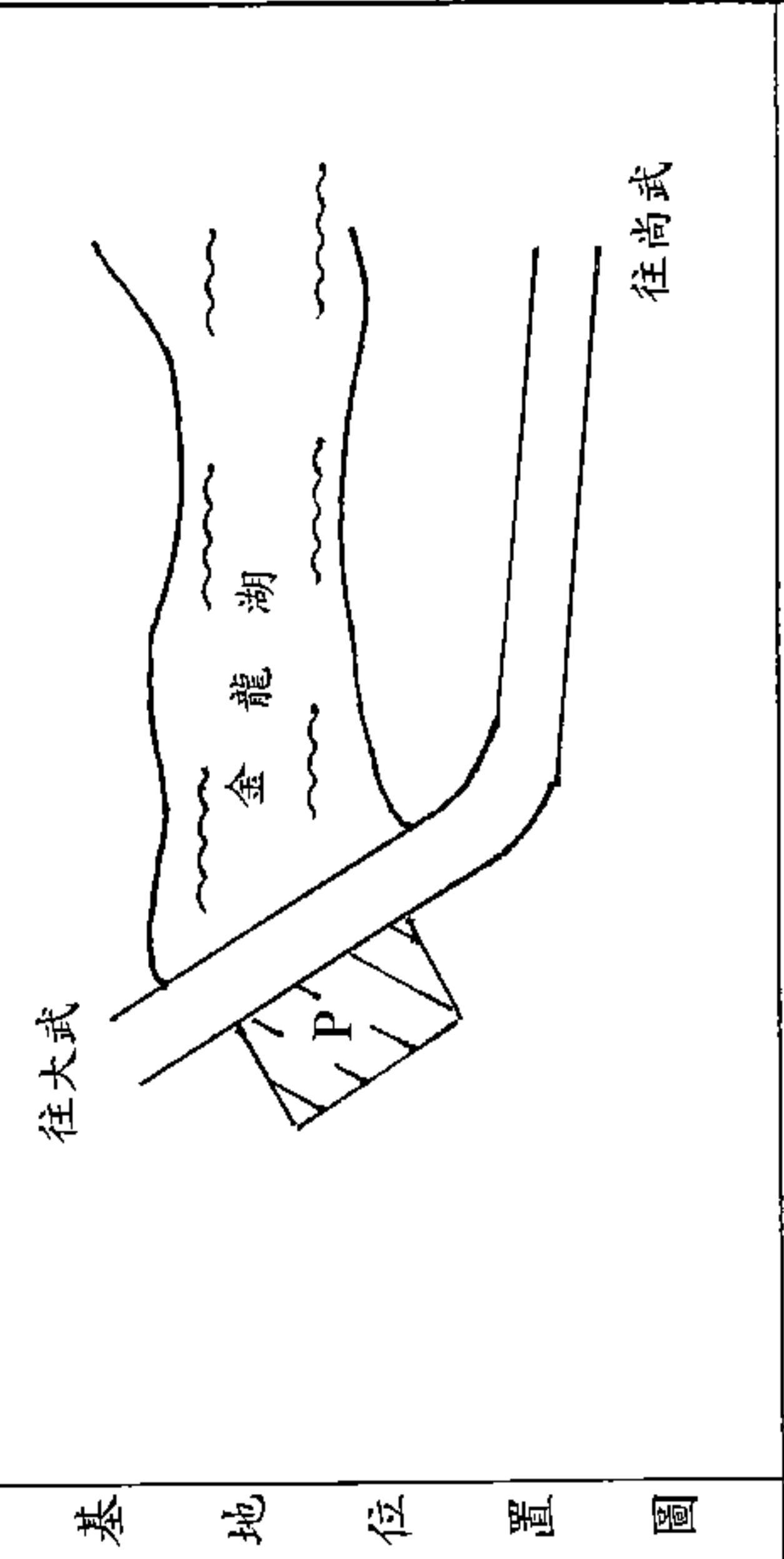
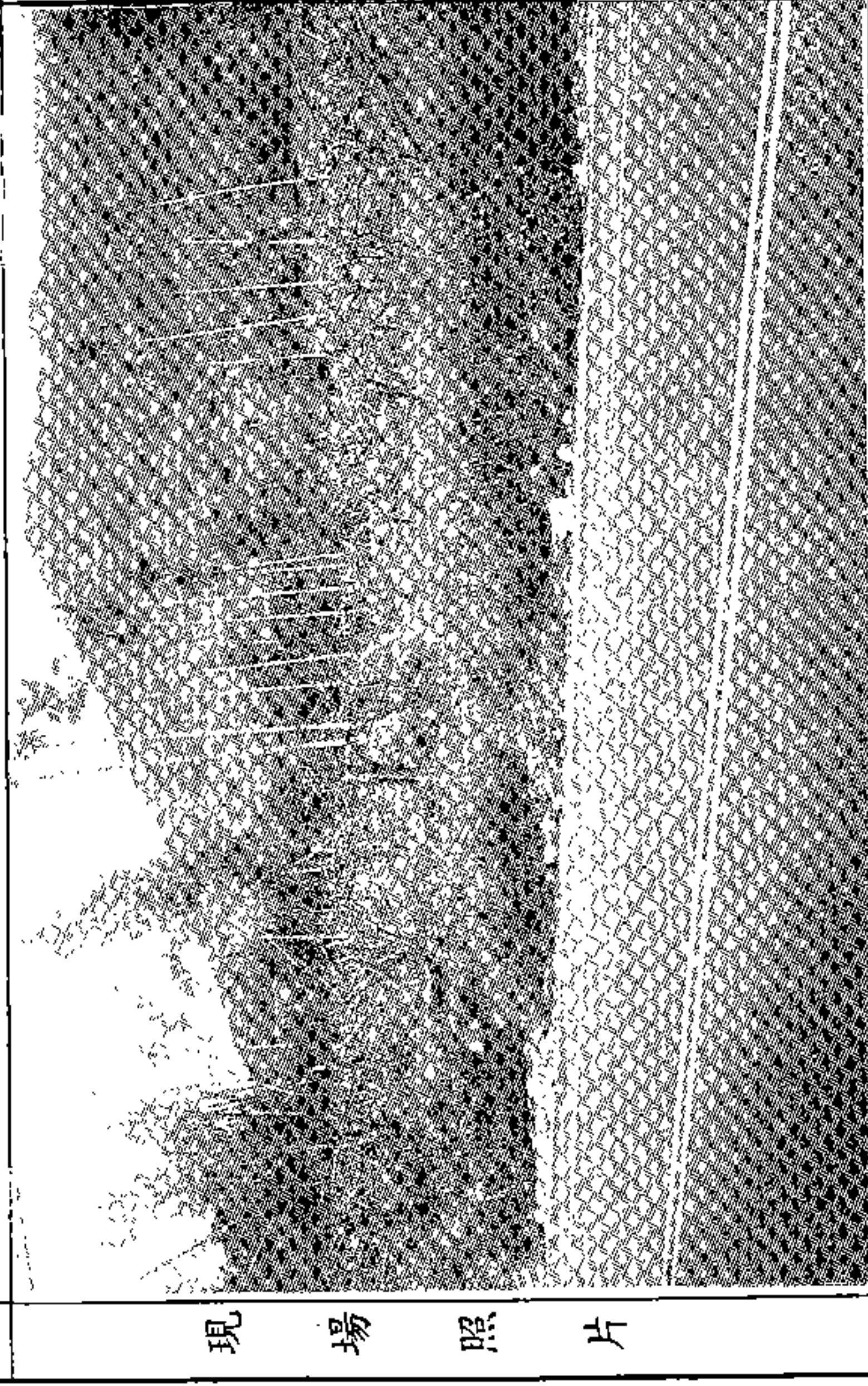

台灣省二十一縣市公共停車場建設計畫

編號	地點	編號	地點
67	宜蘭縣頭城鎮海水浴場停車場	68	花蓮縣花蓮市明義停車場(舊中華國小前)
<p>基地位置圖</p>		<p>基地位置圖</p>	
<p>現場照片</p>		<p>現場照片</p>	

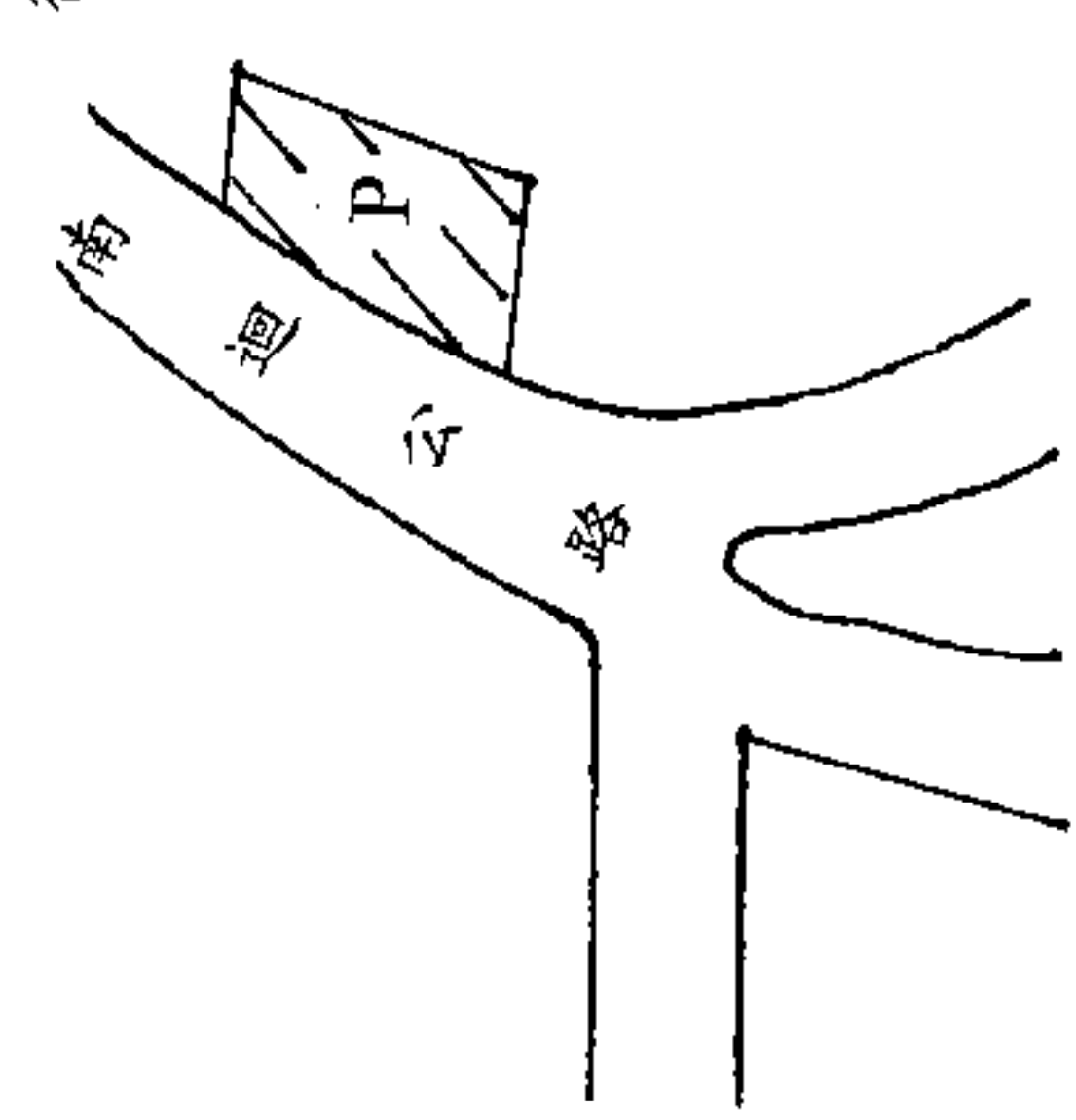
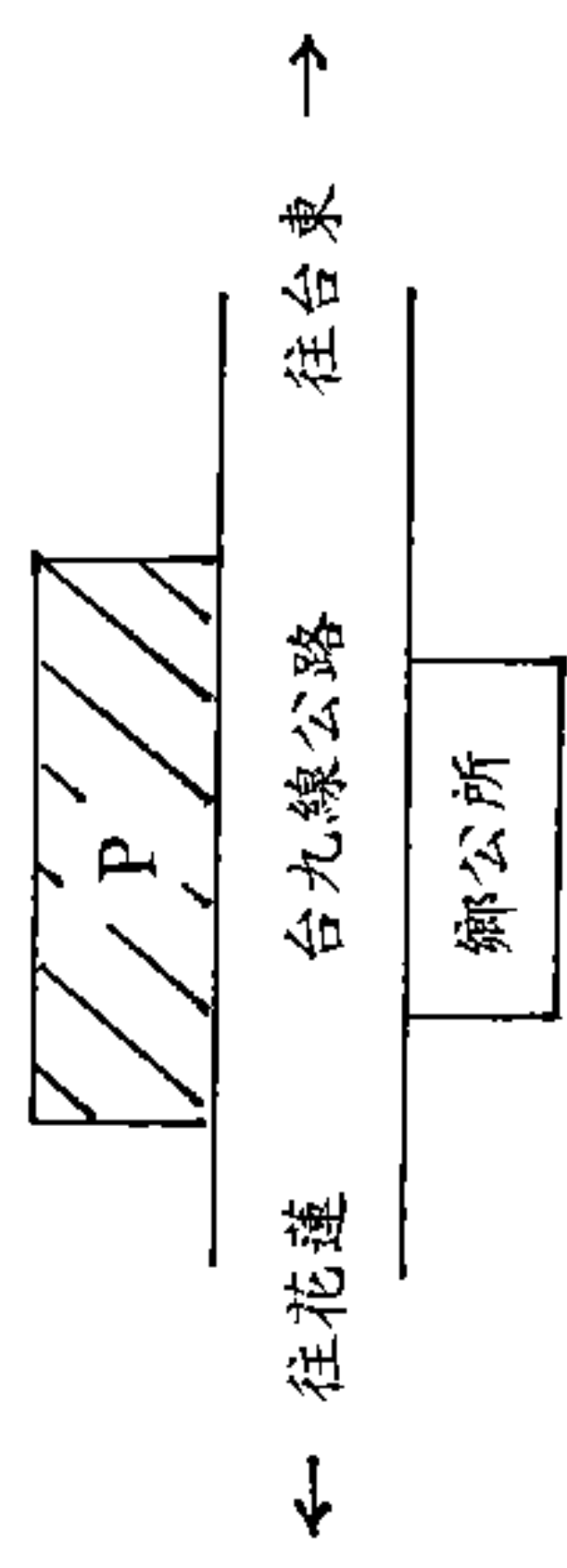


台灣省二十一縣市公共停車場建設計畫

編號	地點	花蓮縣吉安鄉停四停車場	編號	地點	花蓮縣鳳林鎮停一停車場(鳳林國小旁)
69	地點		70	地點	
基地位置圖			基地位置圖		
現場照片			現場照片		

台灣省二十一縣市公共停車場建設計畫

編號	地點	台東縣太麻里鄉停二停車場	編號	地點	台東縣大武鄉金龍湖停車場
71	地點		72	地點	
基地位置圖			現場照片		
					

台灣省二十一縣市公共停車場建設計畫

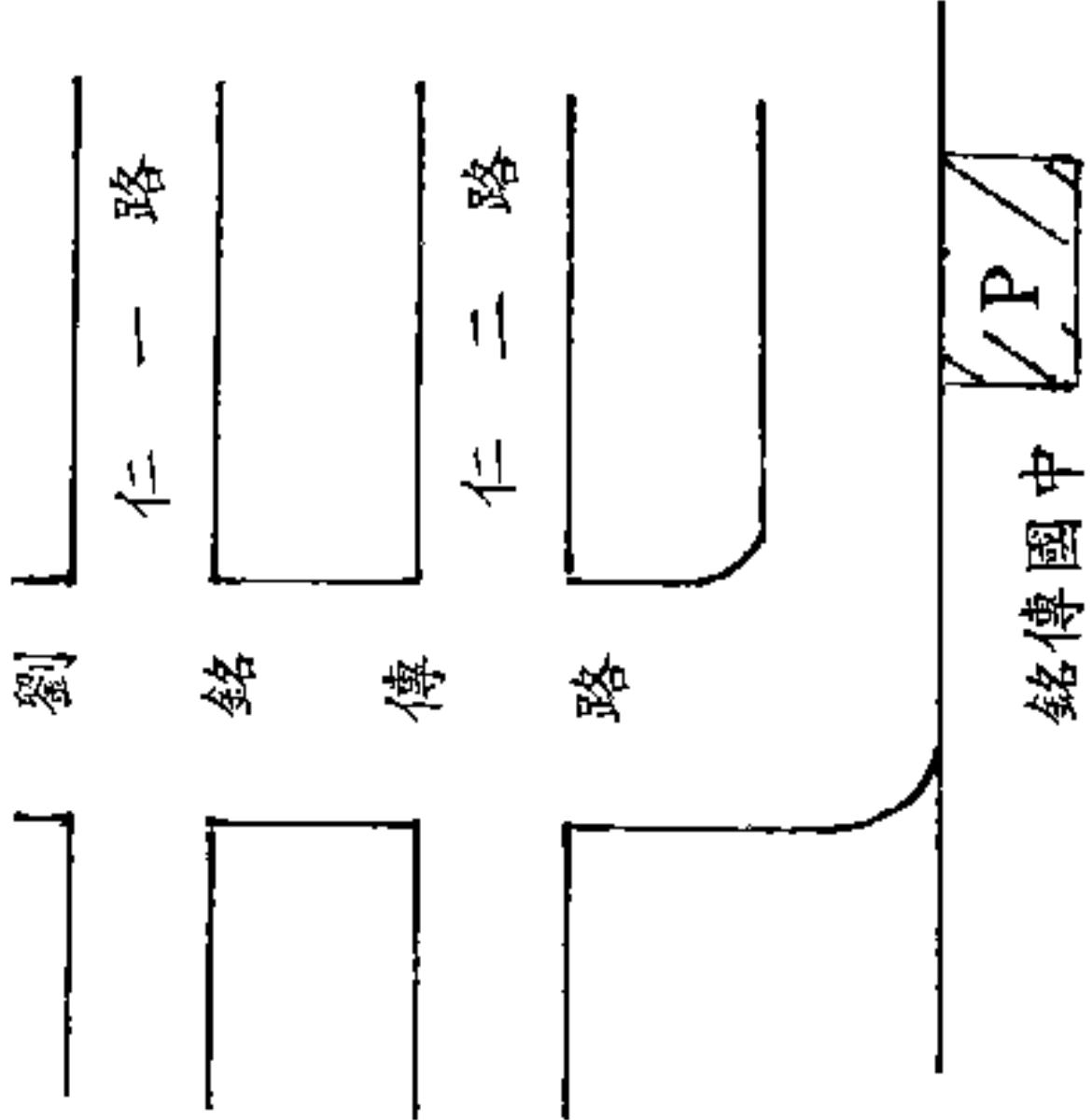
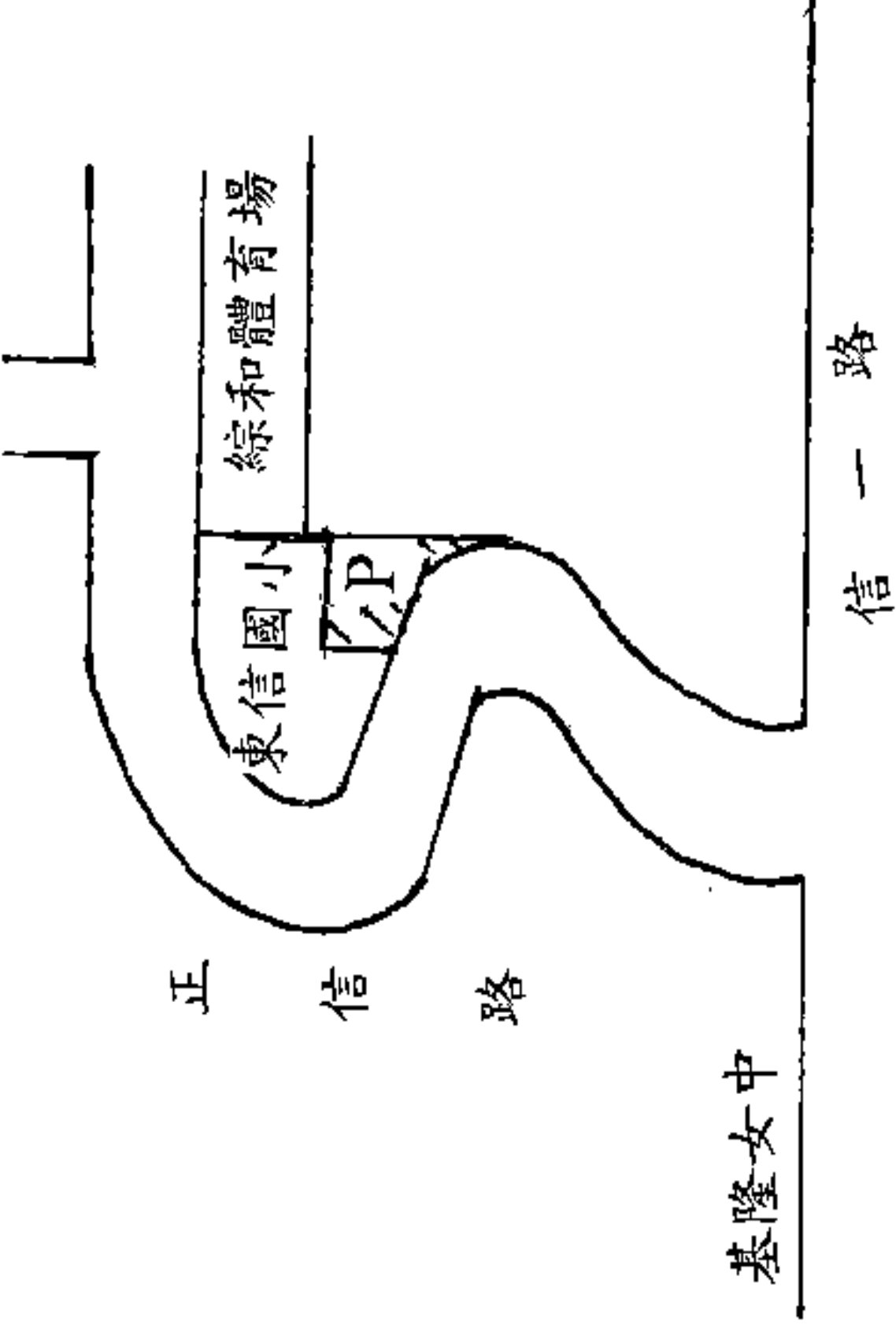


編號	地點	台東縣大武鄉停二停車場(大武鄉尚武)	編號	地點	台東縣鹿野鄉停車場(鹿野鄉公所前)
73	地點	<div></div>	74	地點	<div></div>
基地位置圖	基地位置圖	現場照片	現場照片		
<div></div>	<div></div>				

台灣省二十一縣市公共停車場建設計畫

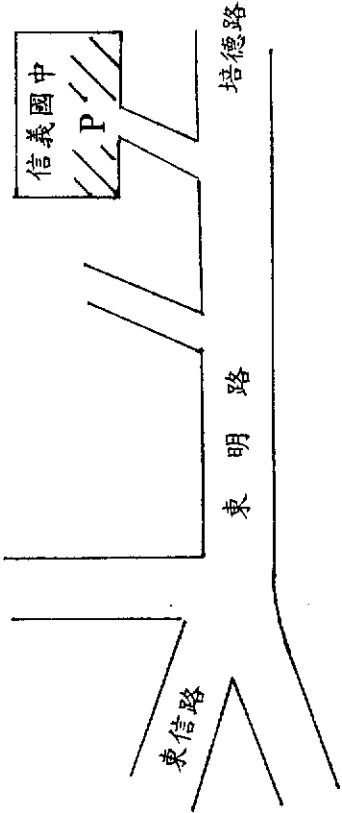
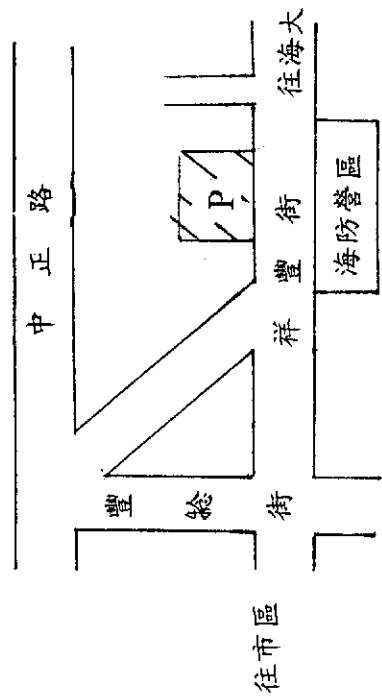


編號	地點	75	地點	編號	76	地點	澎湖縣湖西鄉龍門村停車場
<div> <div>基地位置圖</div> </div>		<div> <div>基地位置圖</div> </div>		<div> <div>現場照片</div> </div>		<div> <div>現場照片</div> </div>	

附錄五 **民國八十七年度暨八十八年度**
台灣省二十一縣市公共停車場
建設計畫

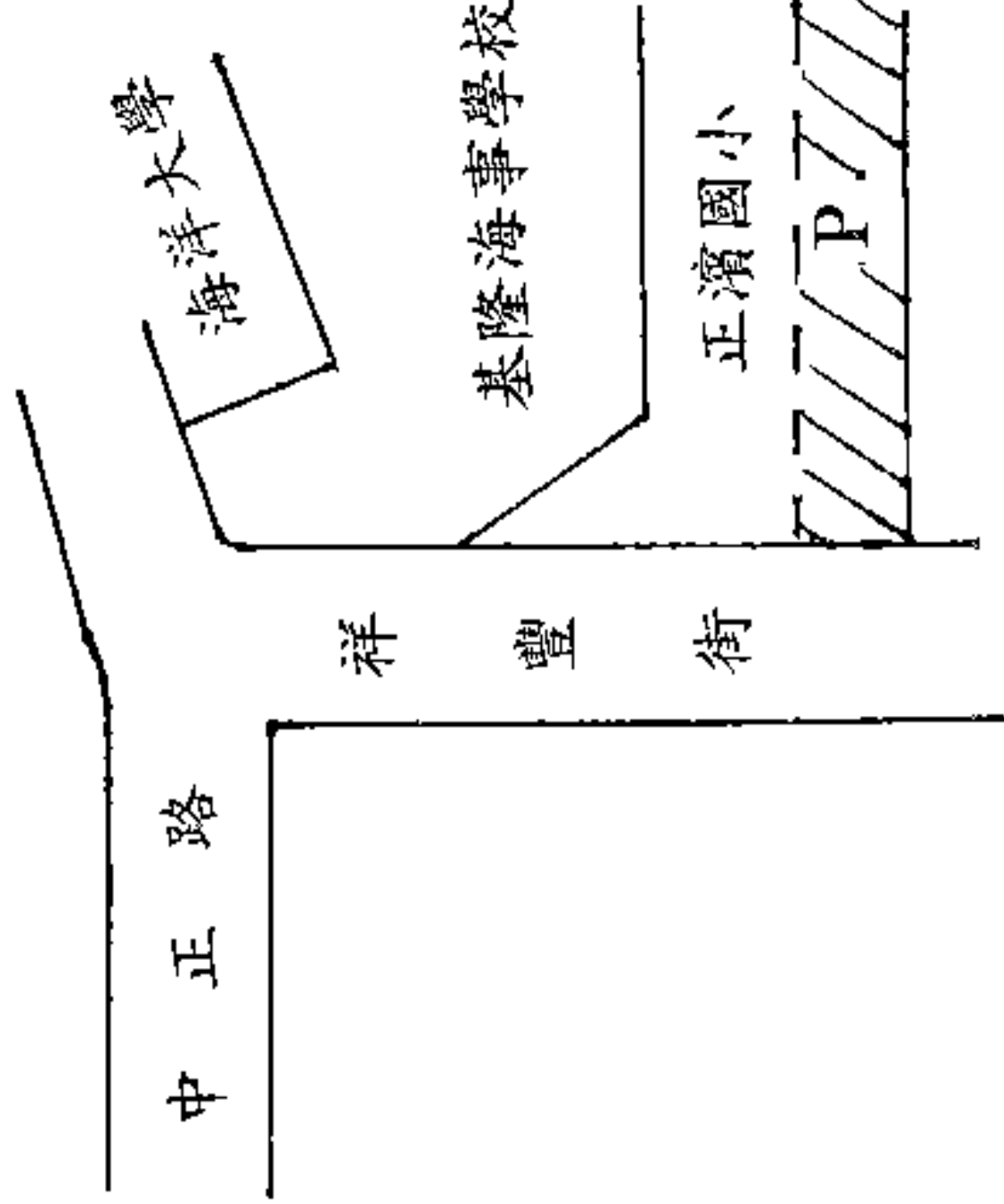
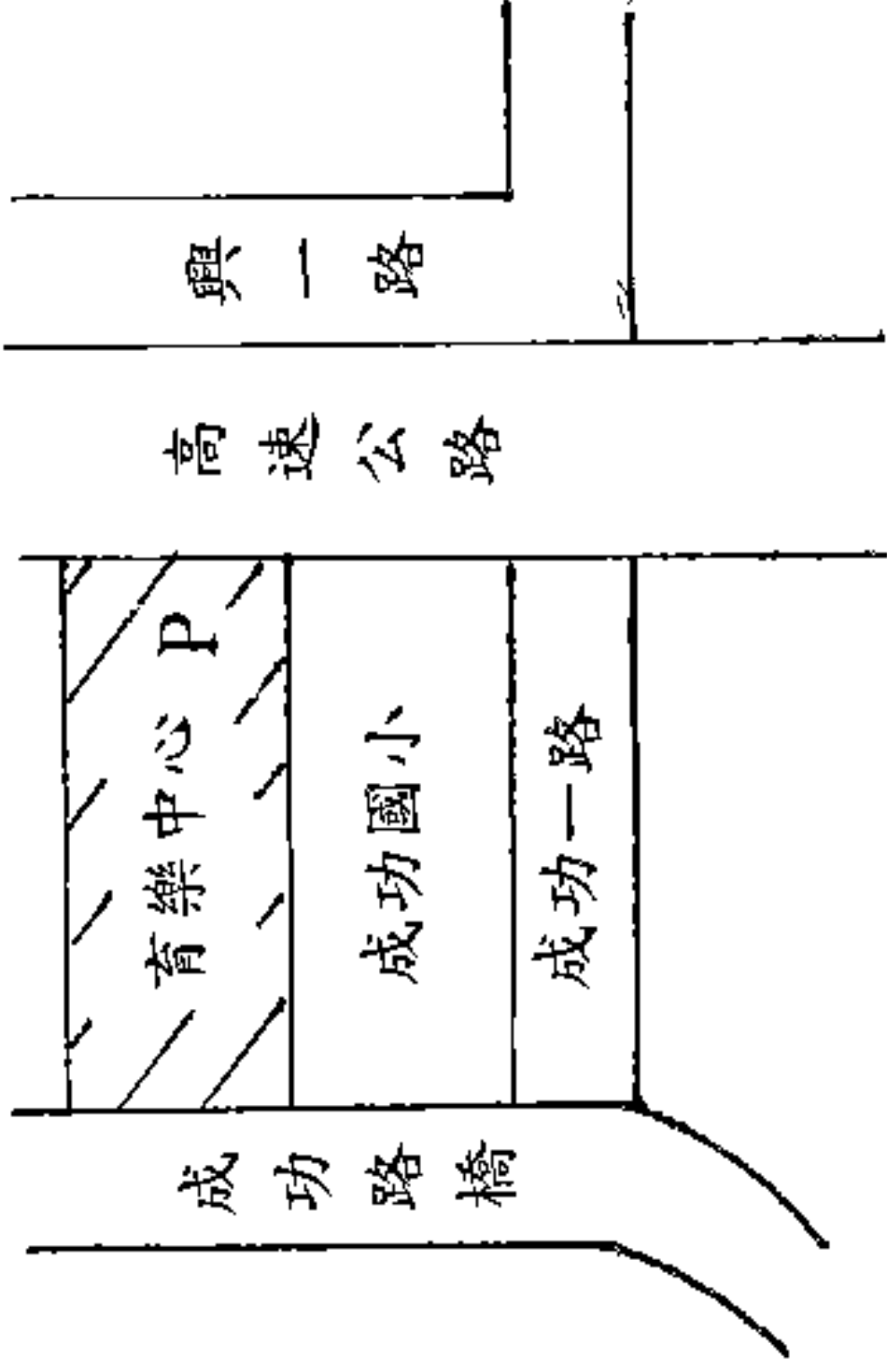


台灣省二十一縣市公共停車場建設計畫

編號	地點	基隆市銘傳立體停車場	編號	地點	基隆市東信國小操場地下停車場
1		 <p>劉銘傳路 仁二路 銘傳國中</p>	2		 <p>中正路 東信國小 綜和體育場 基隆女中 信一路</p>
基地位置圖			基地位置圖		
			現場照片		
現場照片					

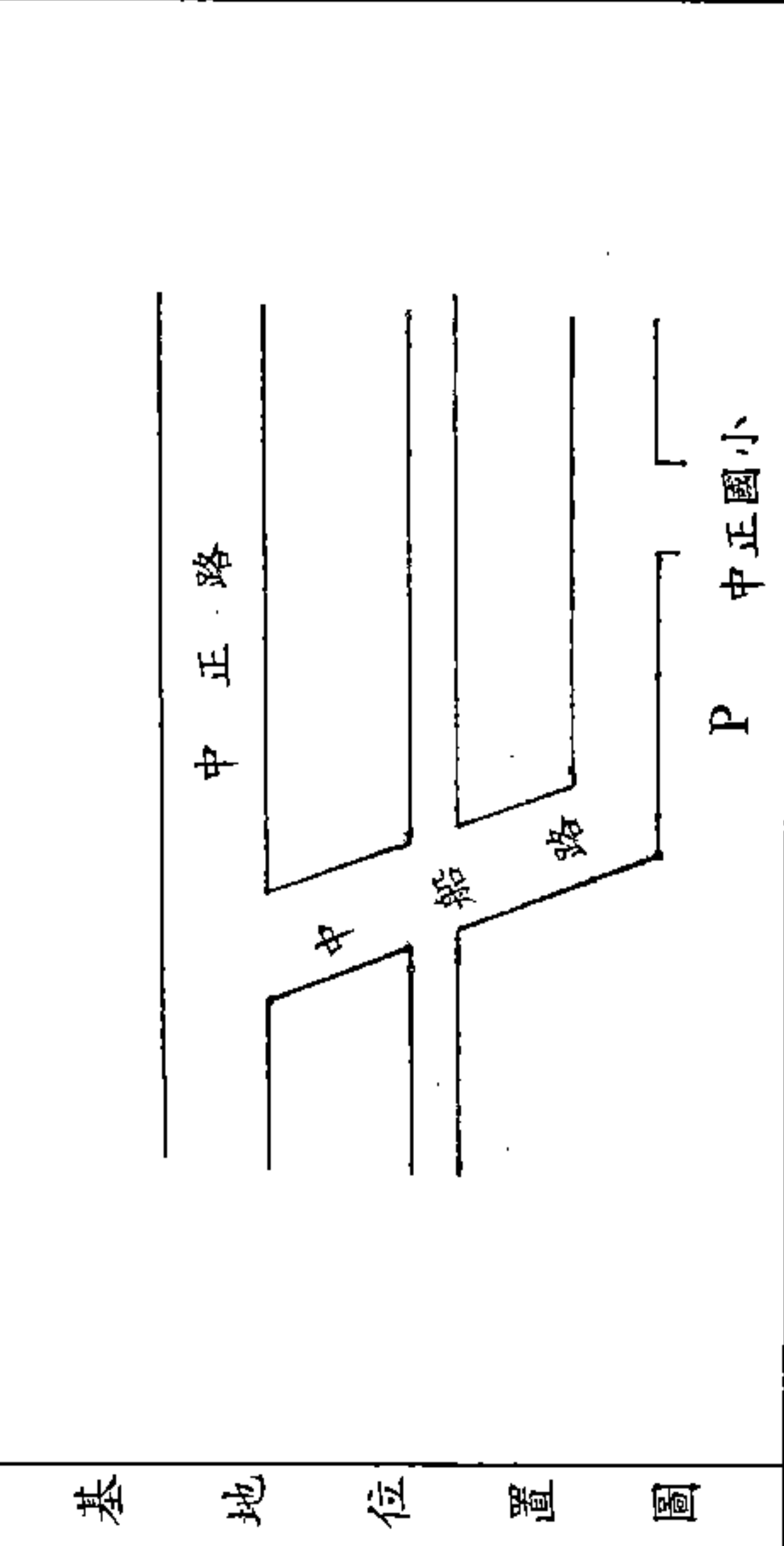
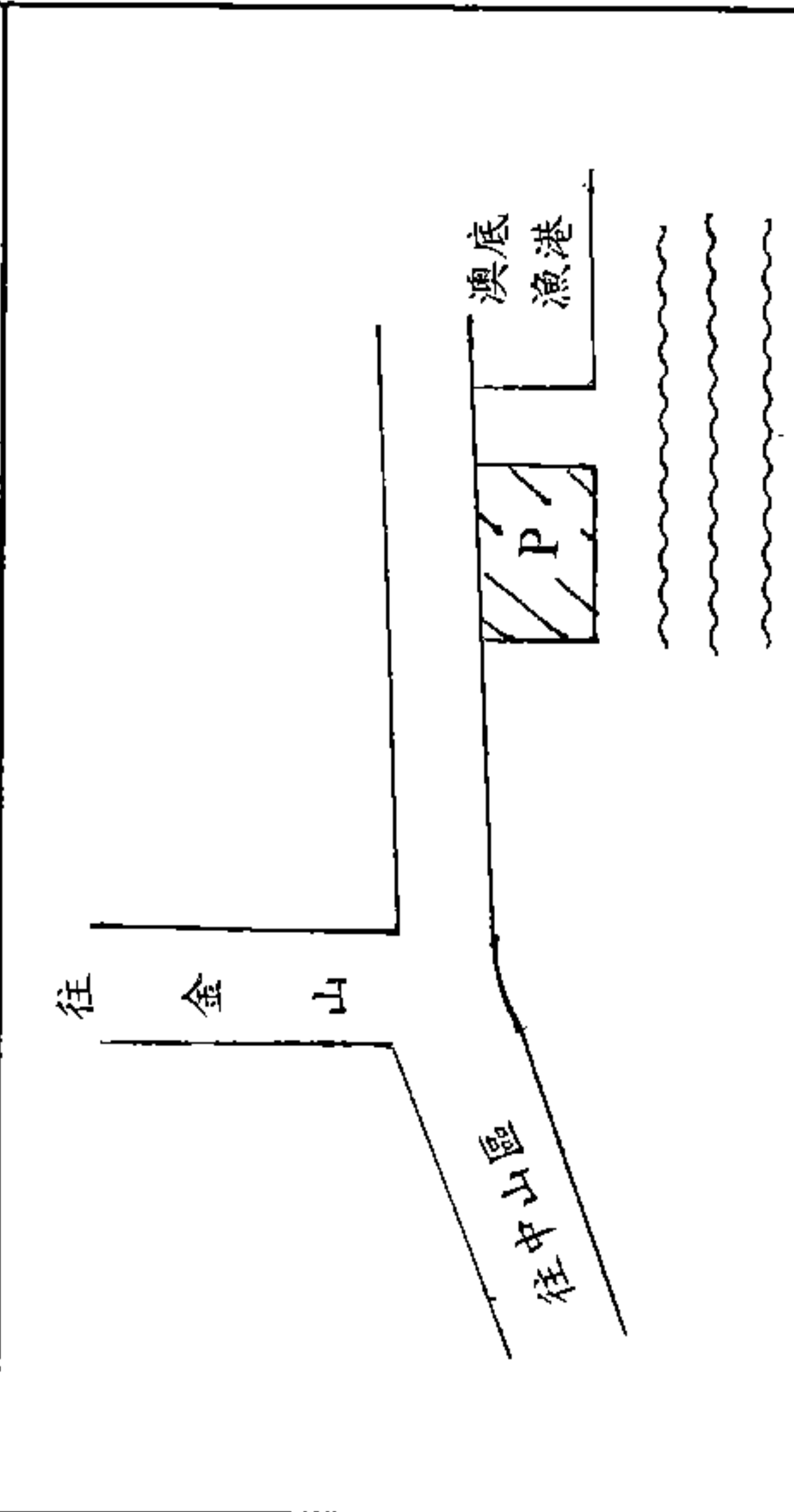


台灣省二十一縣市公共停車場建設計畫

編號	地點	編號	地點
5	基隆市信義國中運動場地下停車場	6	基隆市祥豐街立體停車場
<p>基地位置圖</p> 		<p>基地位置圖</p> 	
<p>現場照片</p> 		<p>現場照片</p> 	

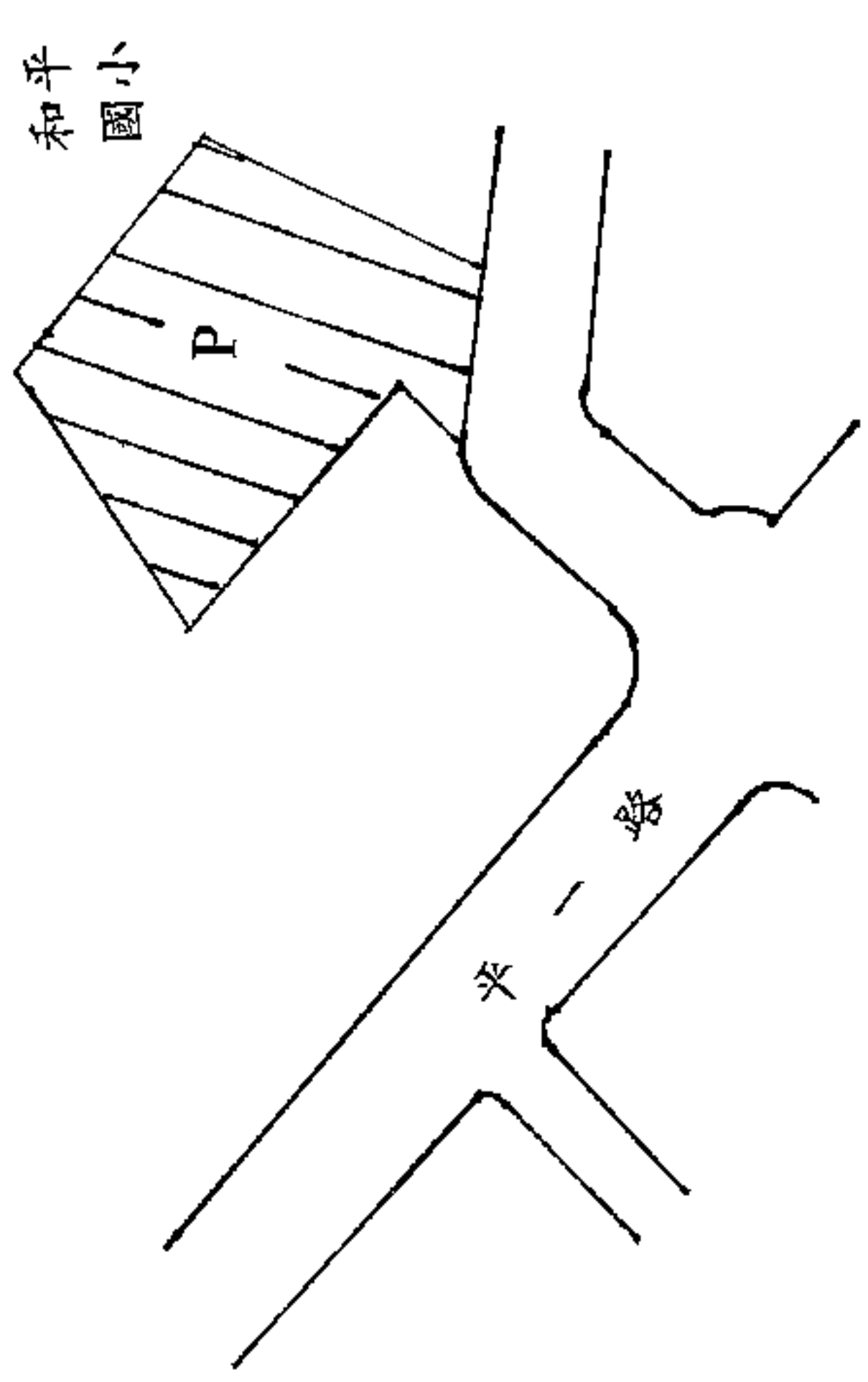
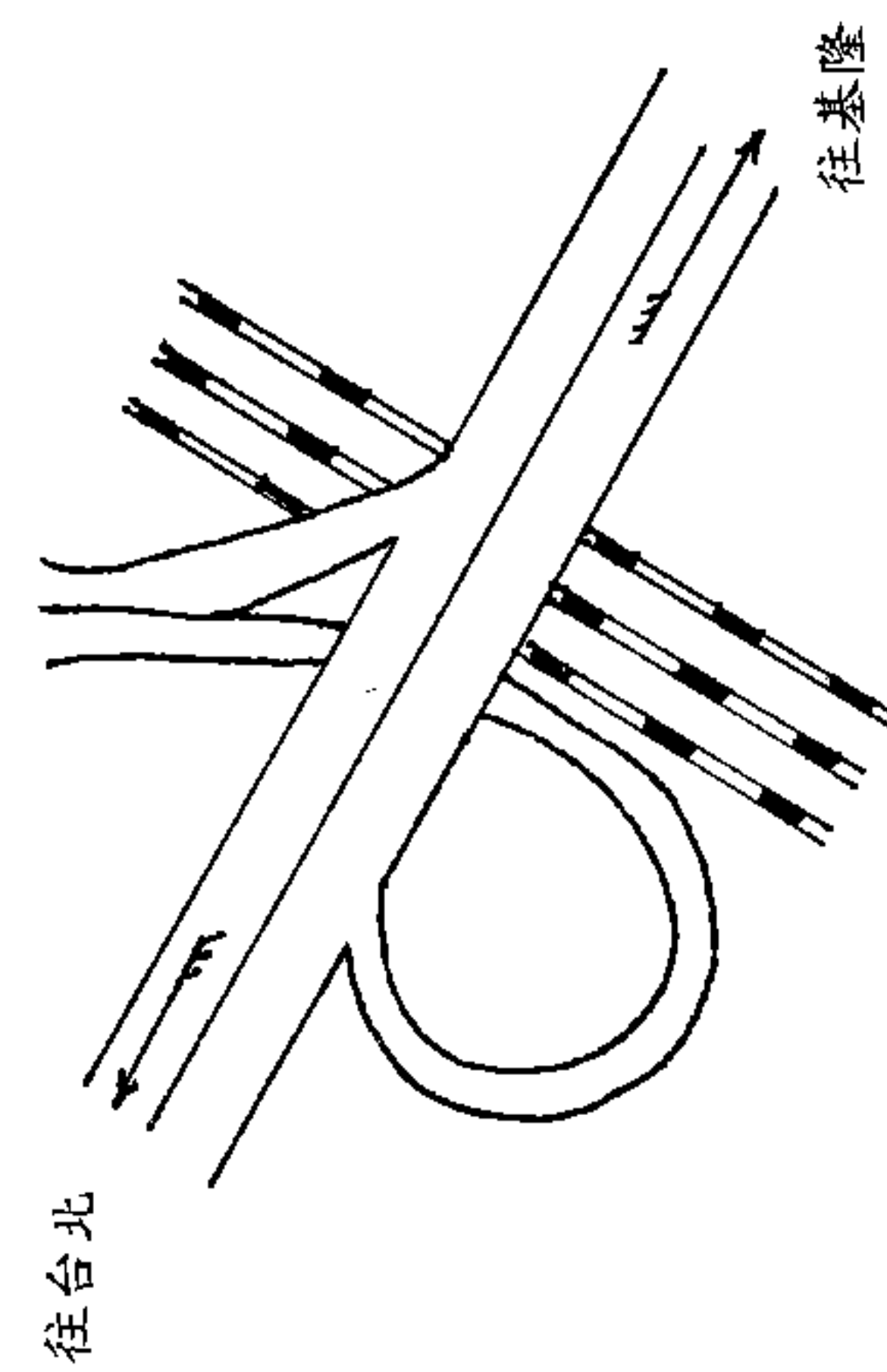
台灣省二十一縣市公共停車場建設計畫

編號	地點	編號	地點	編號	地點
7	基隆市正濱國小前地下停車場	8	基隆市育樂中心邊立體停車場		
基地位置圖		基地位置圖			
現場照片		現場照片			

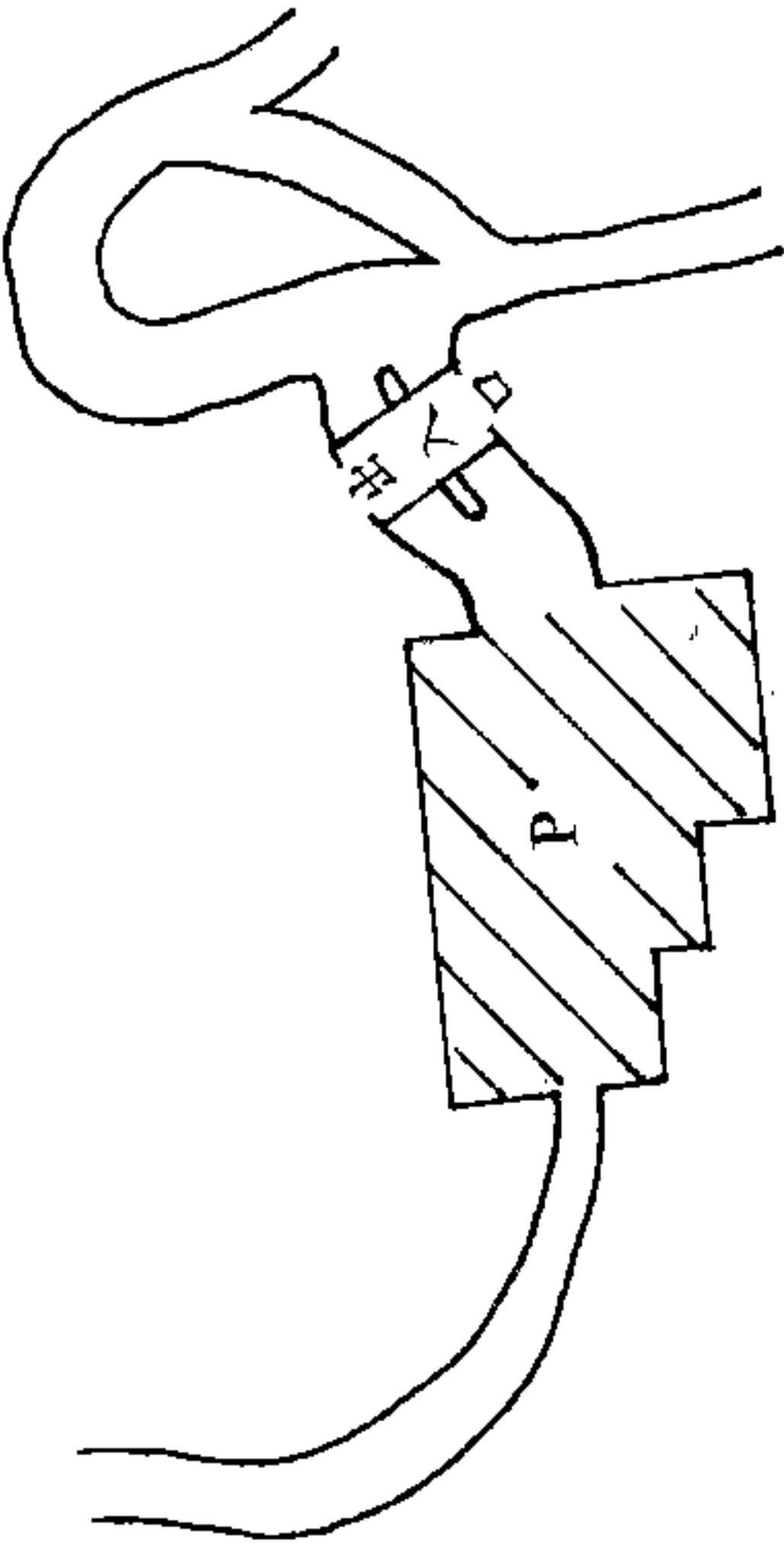
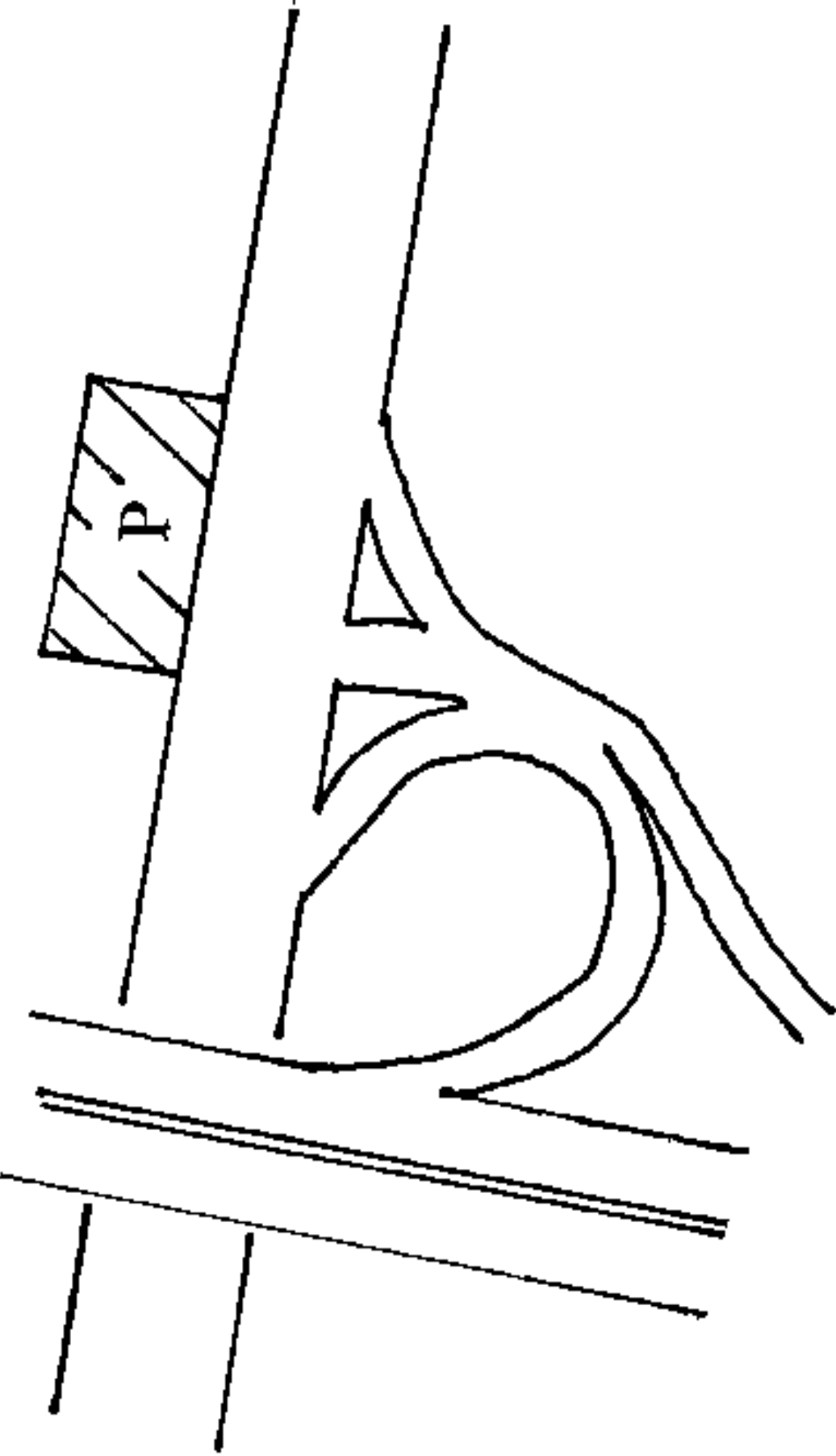


台灣省二十一縣市公共停車場建設計畫

編號	地點	基隆市中正國小運動場地下停車場	編號	地點	基隆市外木山濱海遊樂區立體停車場
9	地點		10	地點	
基地位置圖			基地位置圖		
現場照片			現場照片		

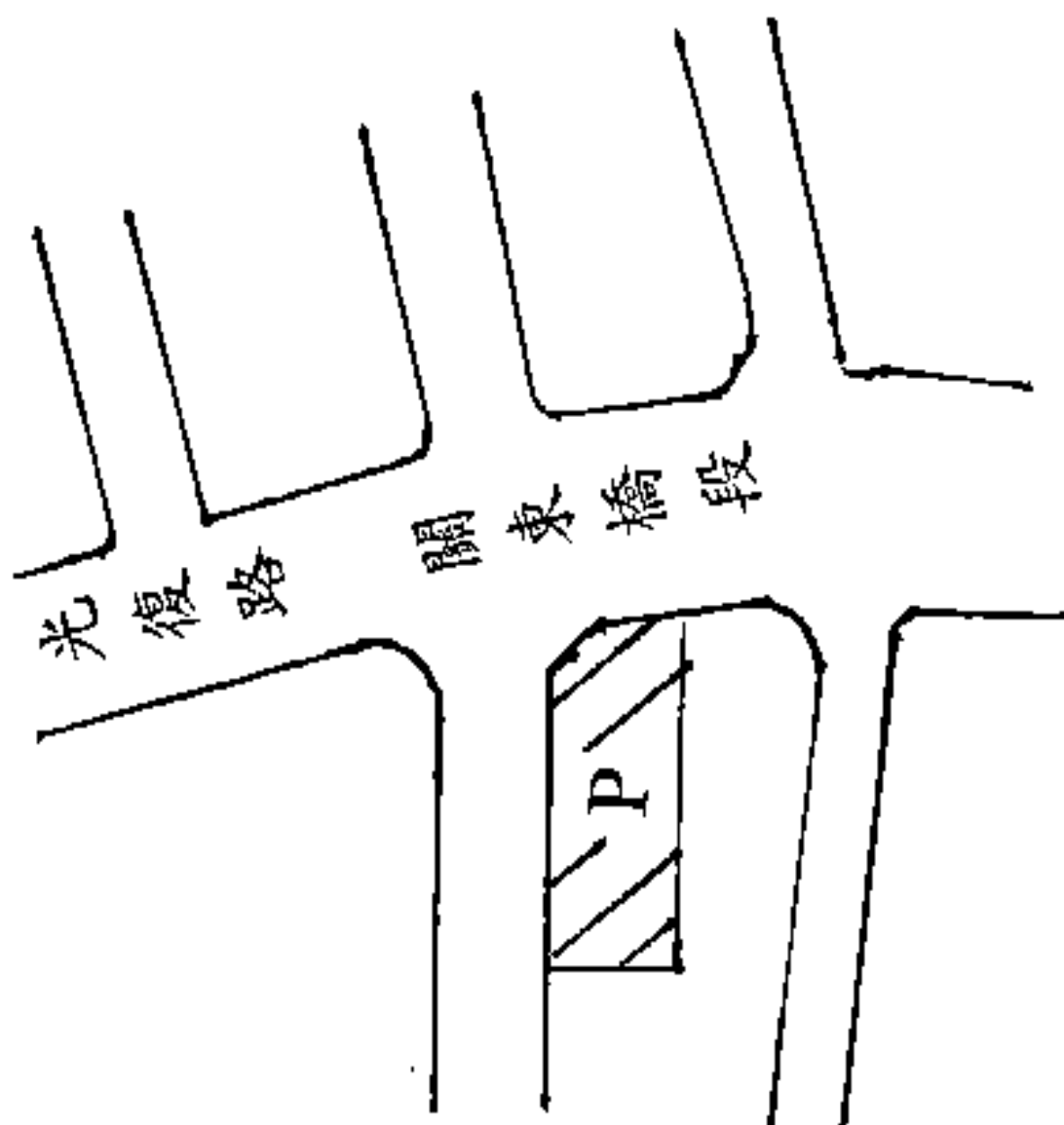
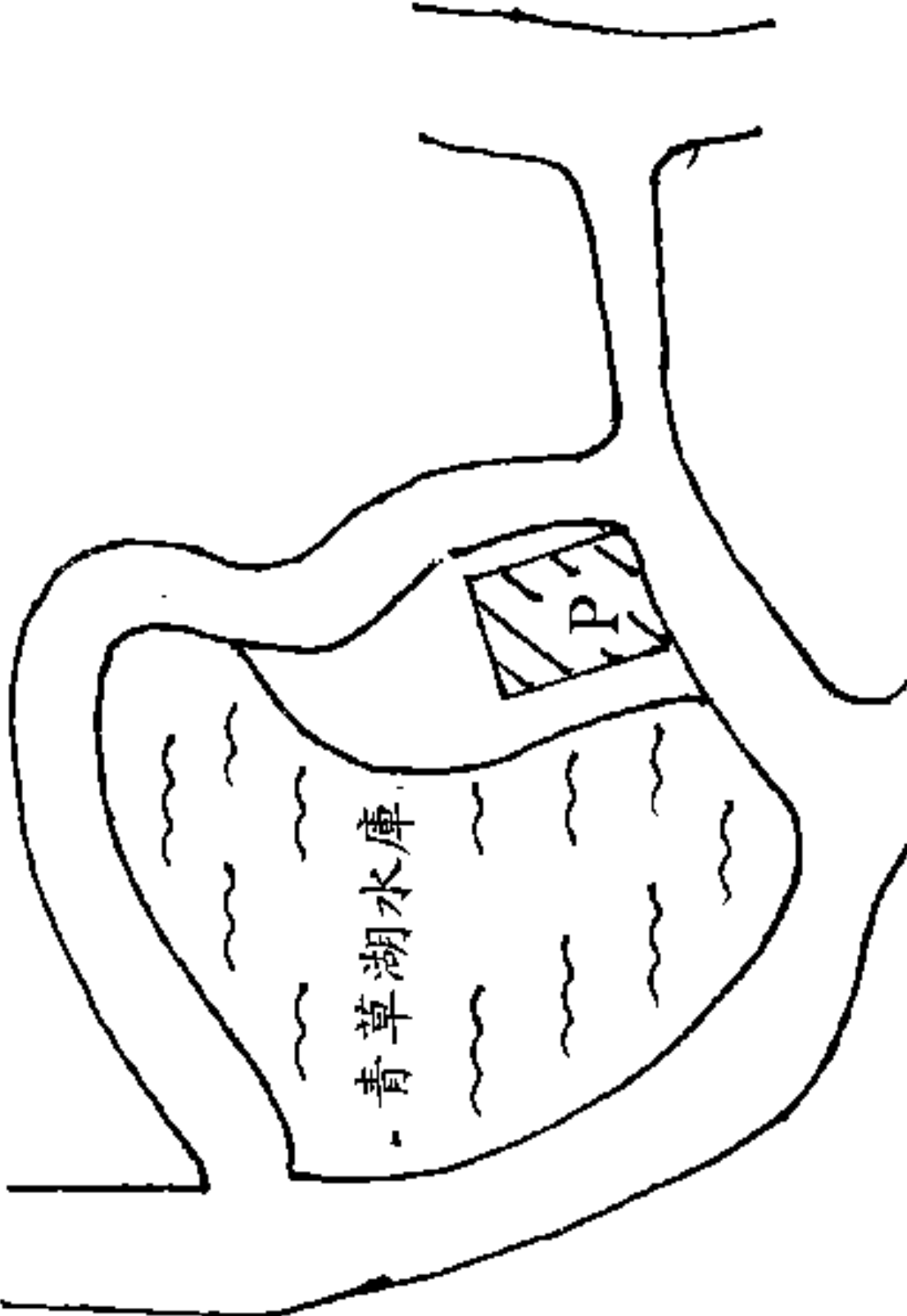


台灣省二十一縣市公共停車場建設計畫

編號	地點	基隆市和平國小操場地下停車場	編號	地點	基隆市自來街沉砂池立體停車場
11	地點		12	地點	
基地位置圖	現場照片		基地位置圖	現場照片	

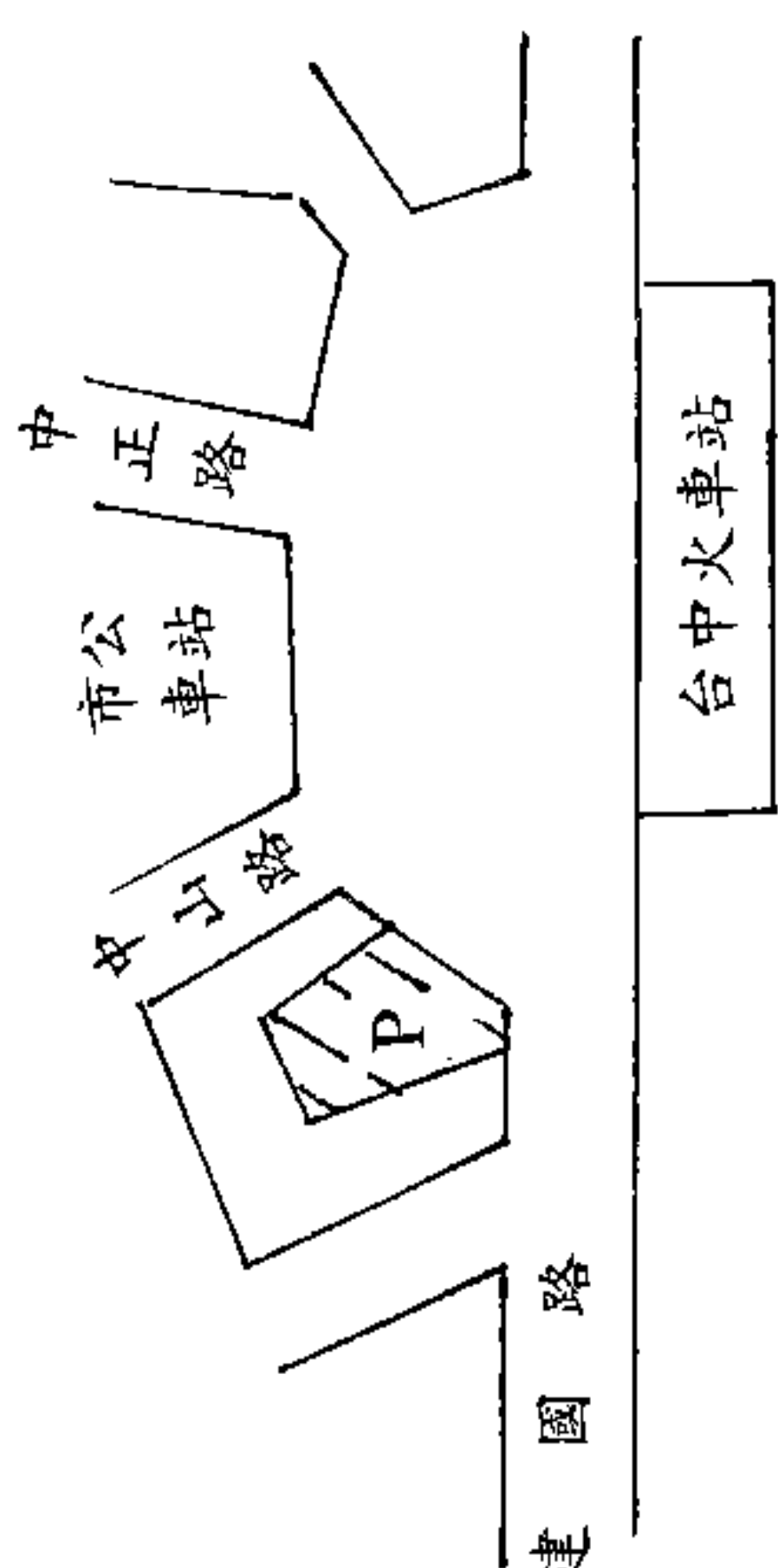
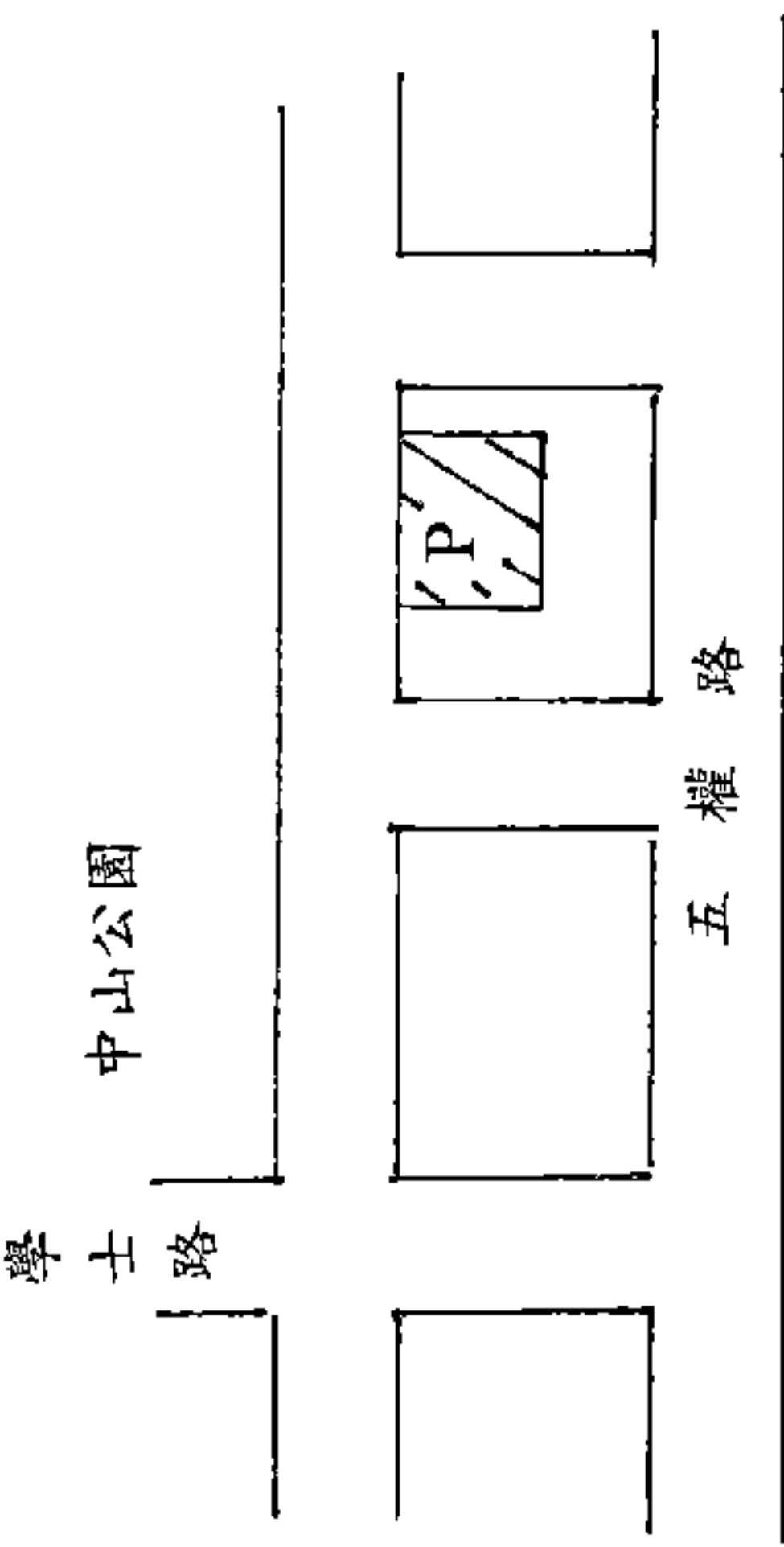


台灣省二十一縣市公共停車場建設計畫

編號	地點	基隆市情人湖公園立體停車場	編號	地點	新竹市龍山停車場
13	地點		14	地點	
基地位置圖	現場照片		基地位置圖	現場照片	

台灣省二十一縣市公共停車場建設計畫

編號	地點	新竹市關東停車場(高速公路特定區(停2))	編號	地點	新竹市青草湖風景特定區
15	地點	 <p>光復路 關東橋段</p>	16	地點	 <p>青草湖水庫</p>
基地位置圖		基地位置圖		現場照片	
					
現場照片		現場照片		現場照片	

台灣省二十一縣市公共停車場建設計畫

編號	地點	台中市停57立體停車場	編號	地點	台中市中山堂南側停車場
17	地點		18	地點	
基地位置圖			基地位置圖		
			現場照片		
			現場照片		

台灣省二十一縣市公共停車場建設計畫

編號	地點	台中市停63停車場	編號	地點	台中市福音街邊停車場
21	地點	台中市停63停車場	22	地點	台中市福音街邊停車場
基地位置圖			基地位置圖		
現場照片			現場照片		

台灣省二十一縣市公共停車場建設計畫

編號	地點	台中市湖北街邊停車場	編號	地點	嘉義市縣議會舊址立體停車場
23	地點		24	地點	
基地位置圖	現場照片		現場照片		

台灣省二十一縣市公共停車場建設計畫

編號	地點	嘉義市立棒球場西側平面式停車場	編號	地點	嘉義市火車站後廣場地下停車場
25	地點	<div>基地位置圖</div>	26	地點	<div>基地位置圖</div>
<div>現場照片</div>			<div>現場照片</div>		

台灣省二十一縣市公共停車場建設計畫

編號	地點	嘉義市公十一地下停車場	編號	地點	台南市土城媽祖廟立體停車場
27	地點		28	地點	
基地位置圖			基地位置圖		
現場照片			現場照片		

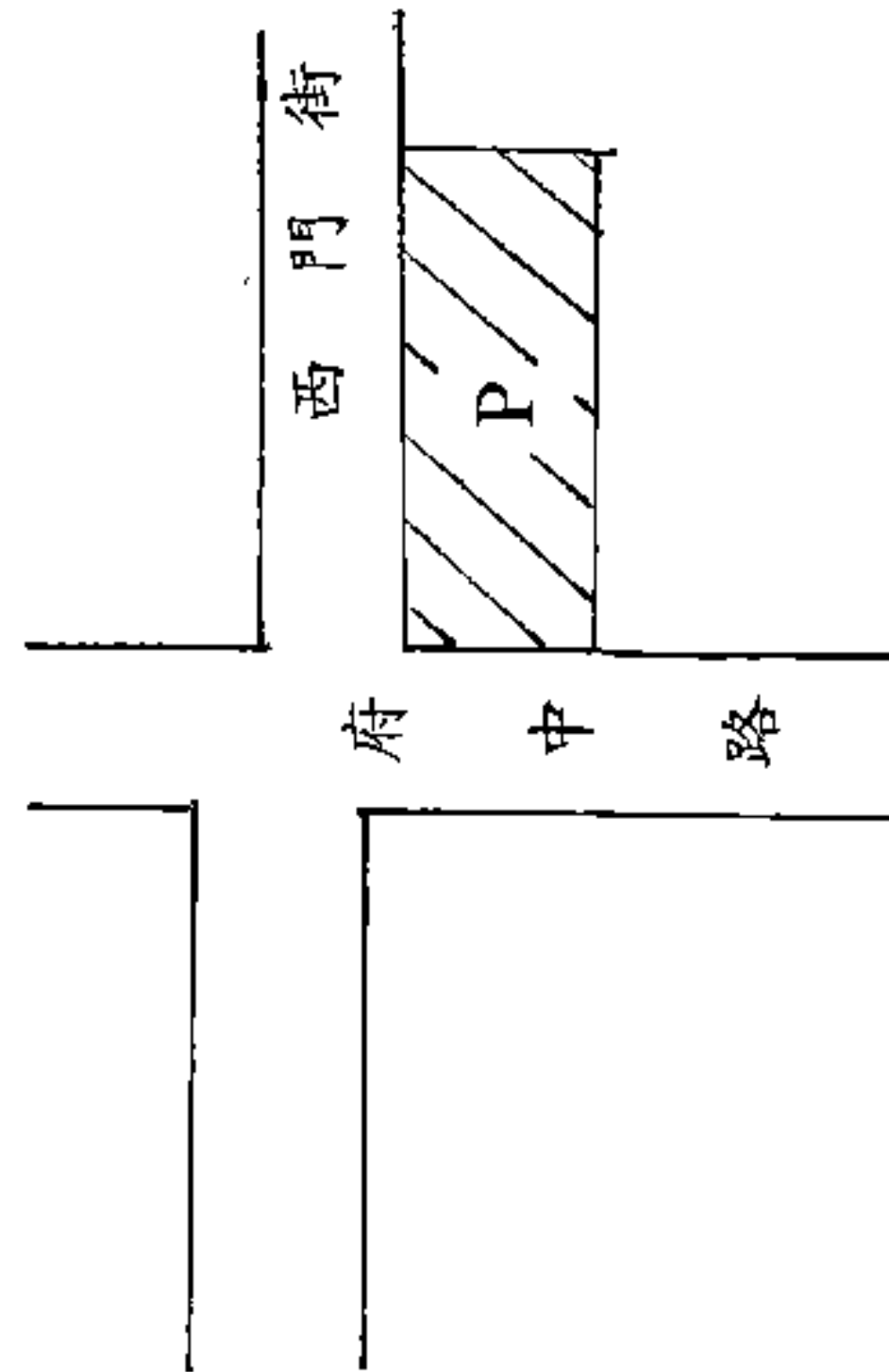
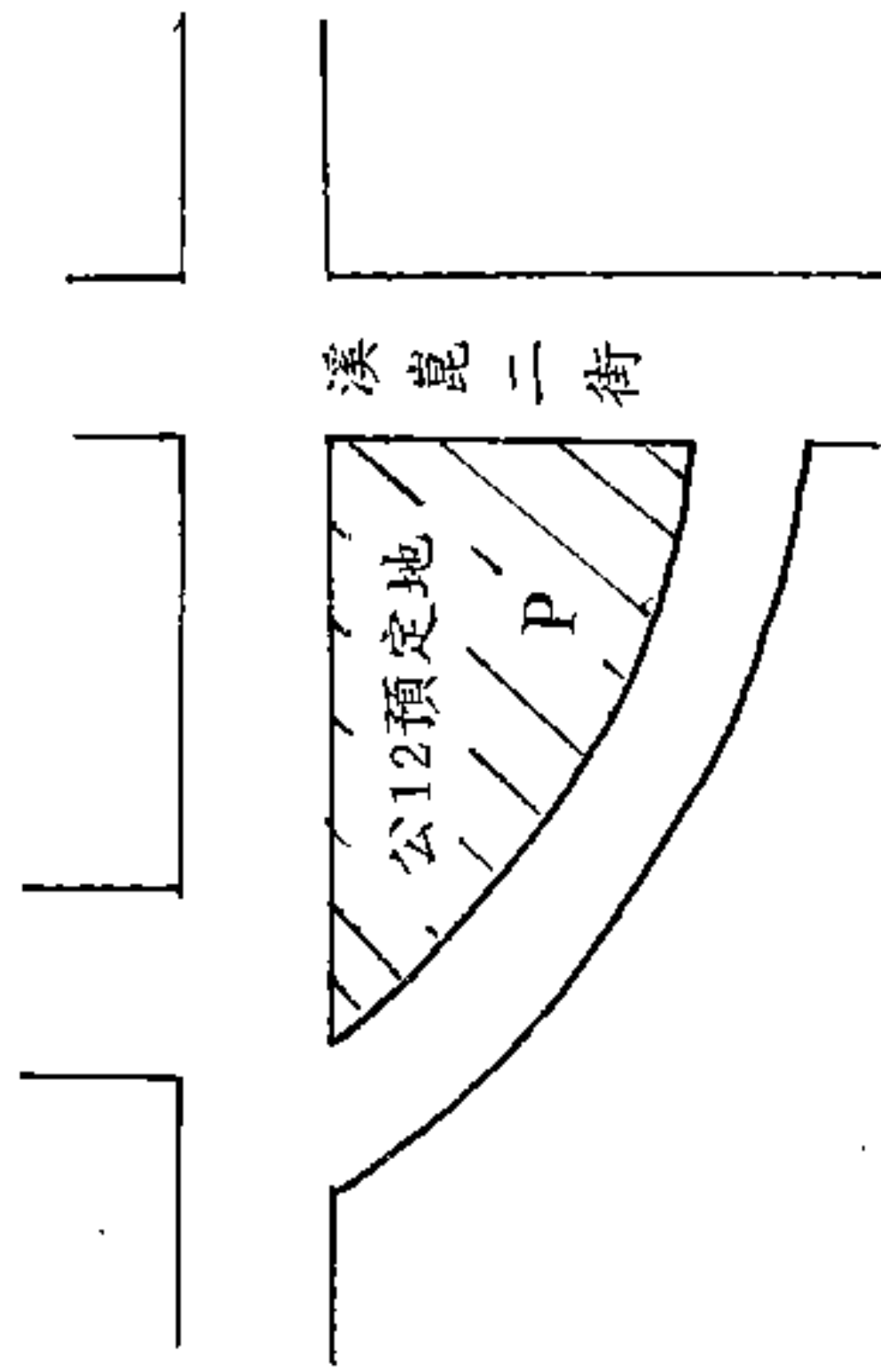


台灣省二十一縣市公共停車場建設計畫

編號	地點	台南市文南立體停車場	編號	地點	台北縣新店市停一立體停車場(寶橋路)
29	地點		30	地點	
基地位置圖	基地位置圖	現場照片	現場照片		

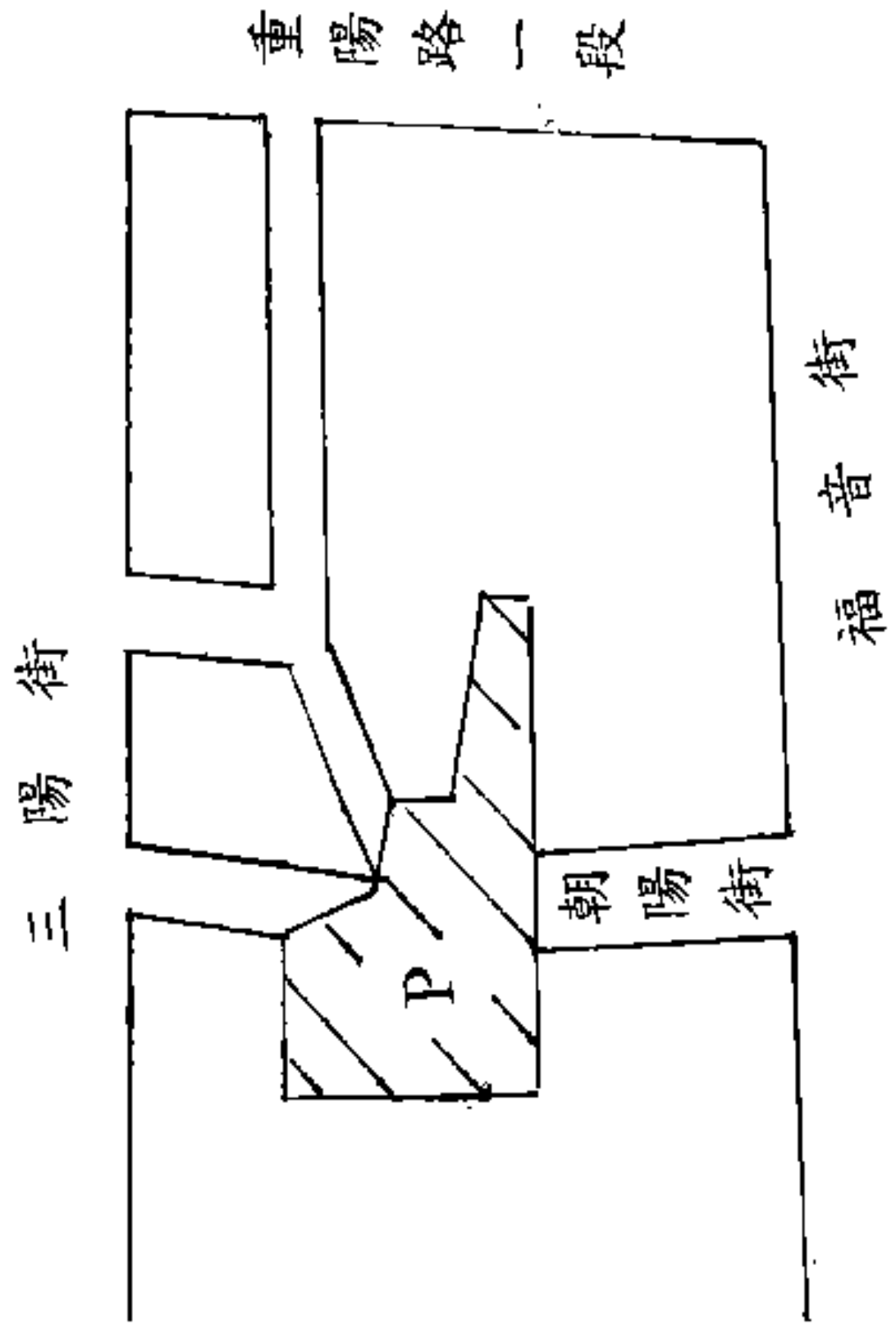
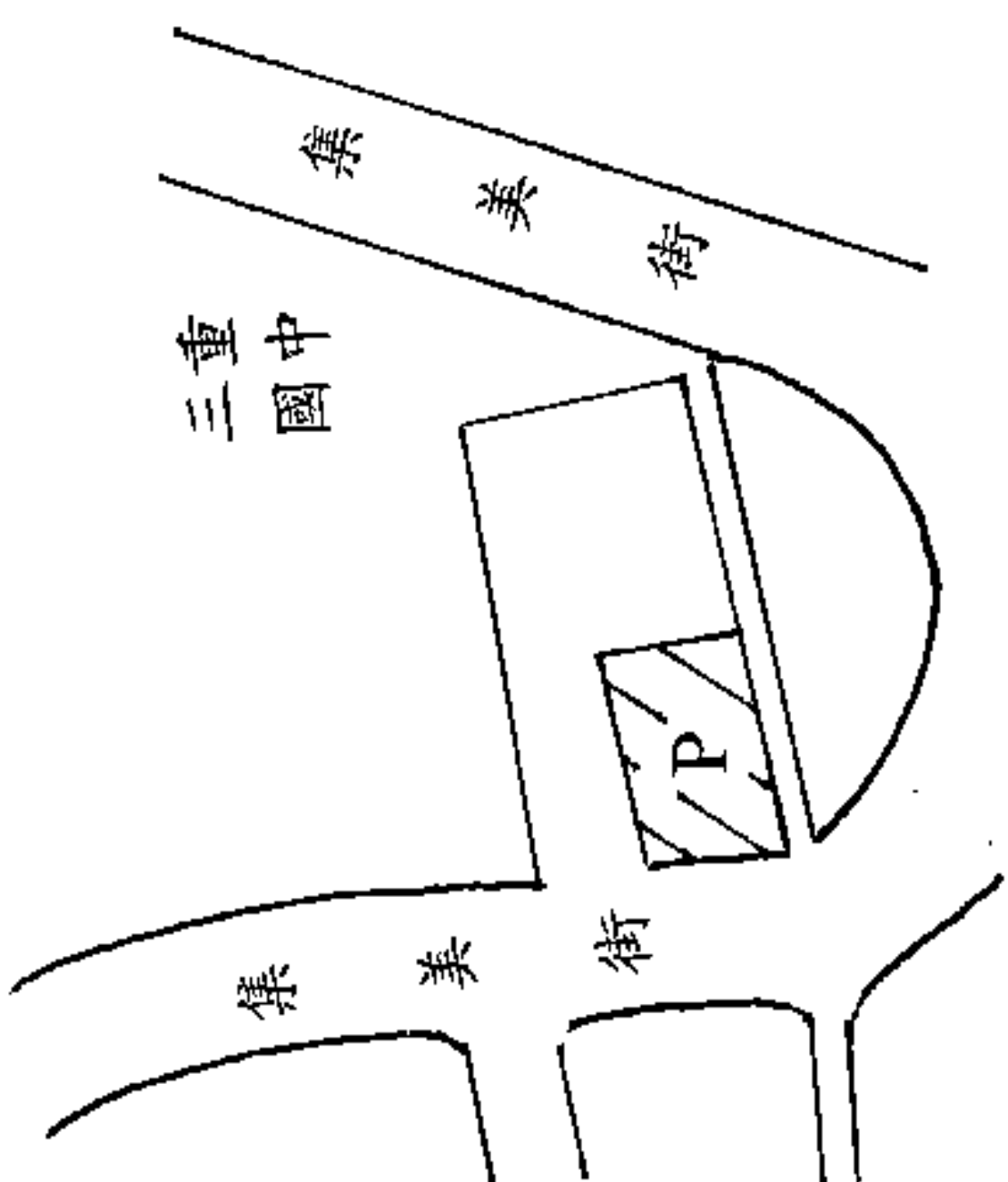


台灣省二十一縣市公共停車場建設計畫

編號	地點	編號	地點
31	台北縣新店市公7地下停車場(三民路)	32	台北縣板橋市停六停車場(重慶路)
<p>基地位置圖</p>		<p>基地位置圖</p>	
<p>現場照片</p>		<p>現場照片</p>	

台灣省二十一縣市公共停車場建設計畫

編號	地點	編號	地點
33	台北縣板橋市府中路立體停車場	34	台北縣板橋市公12公園地下停車場
<p>基地位置圖</p> 		<p>基地位置圖</p> 	
<p>現場照片</p> 		<p>現場照片</p> 	

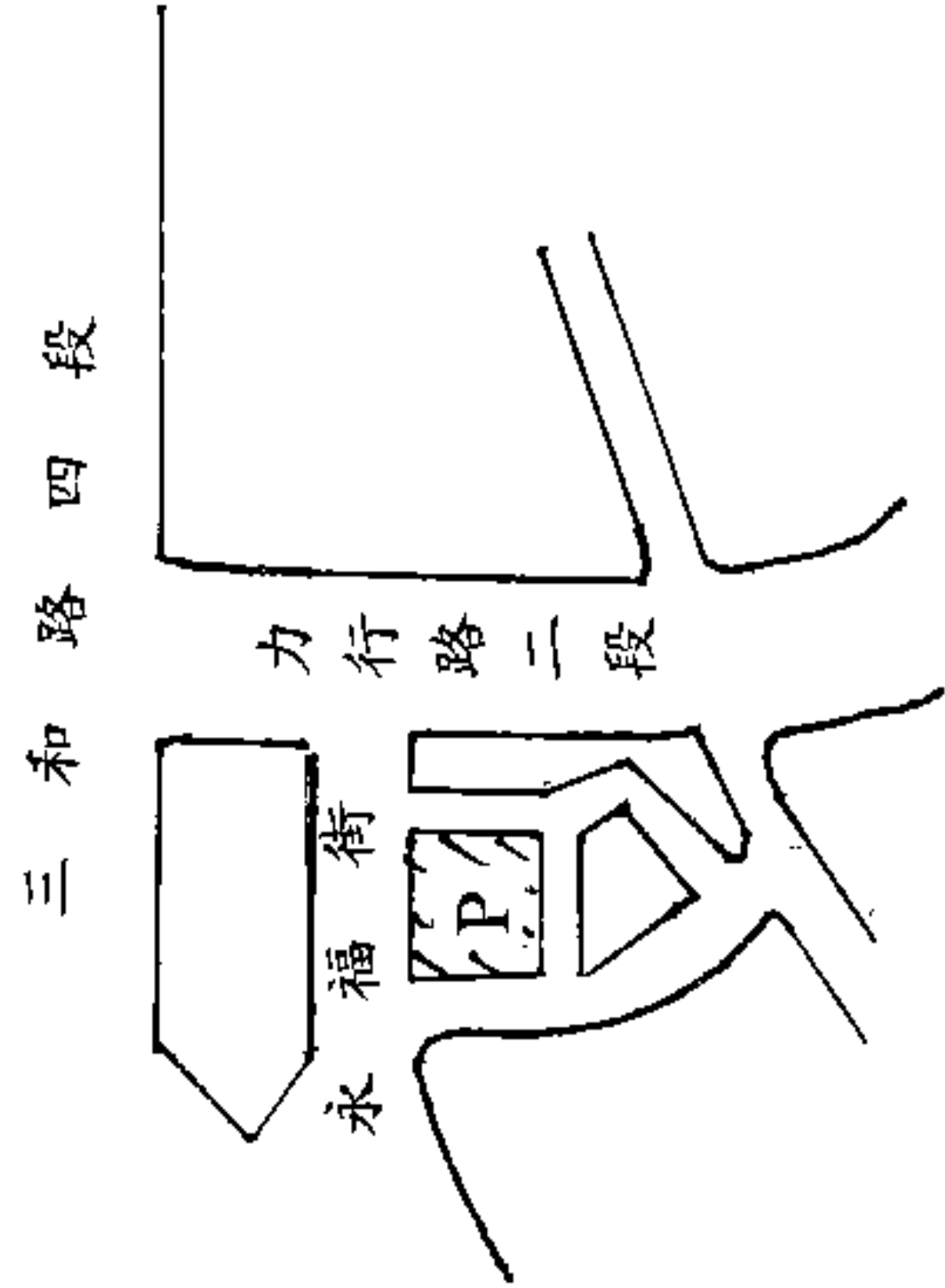
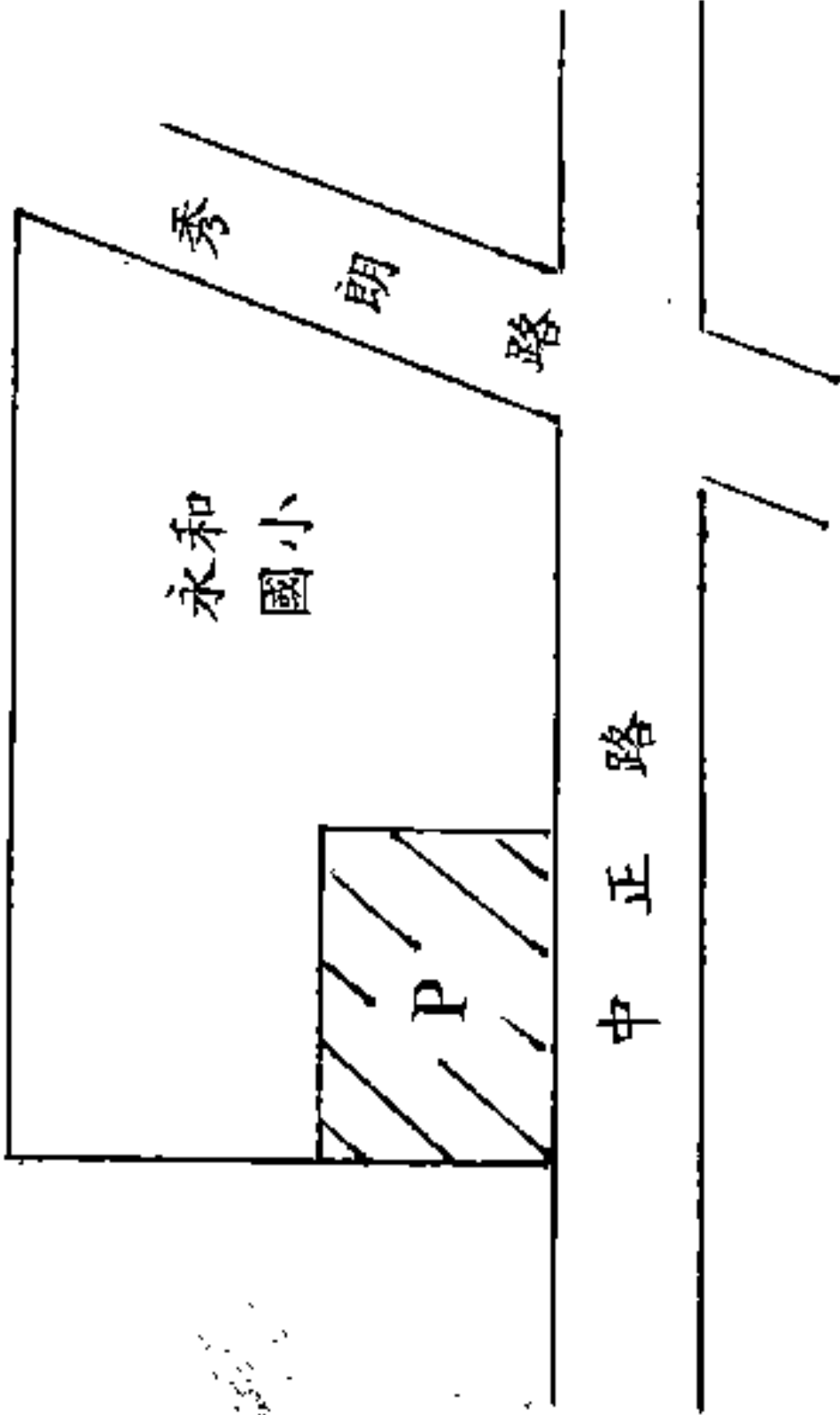


台灣省二十一縣市公共停車場建設計畫

編號	地點	編號	地點
35	台北縣三重市公33地下停車場(朝陽街)	36	台北縣三重市停5立體停車場
基地位置圖		基地位置圖	
現場照片		現場照片	

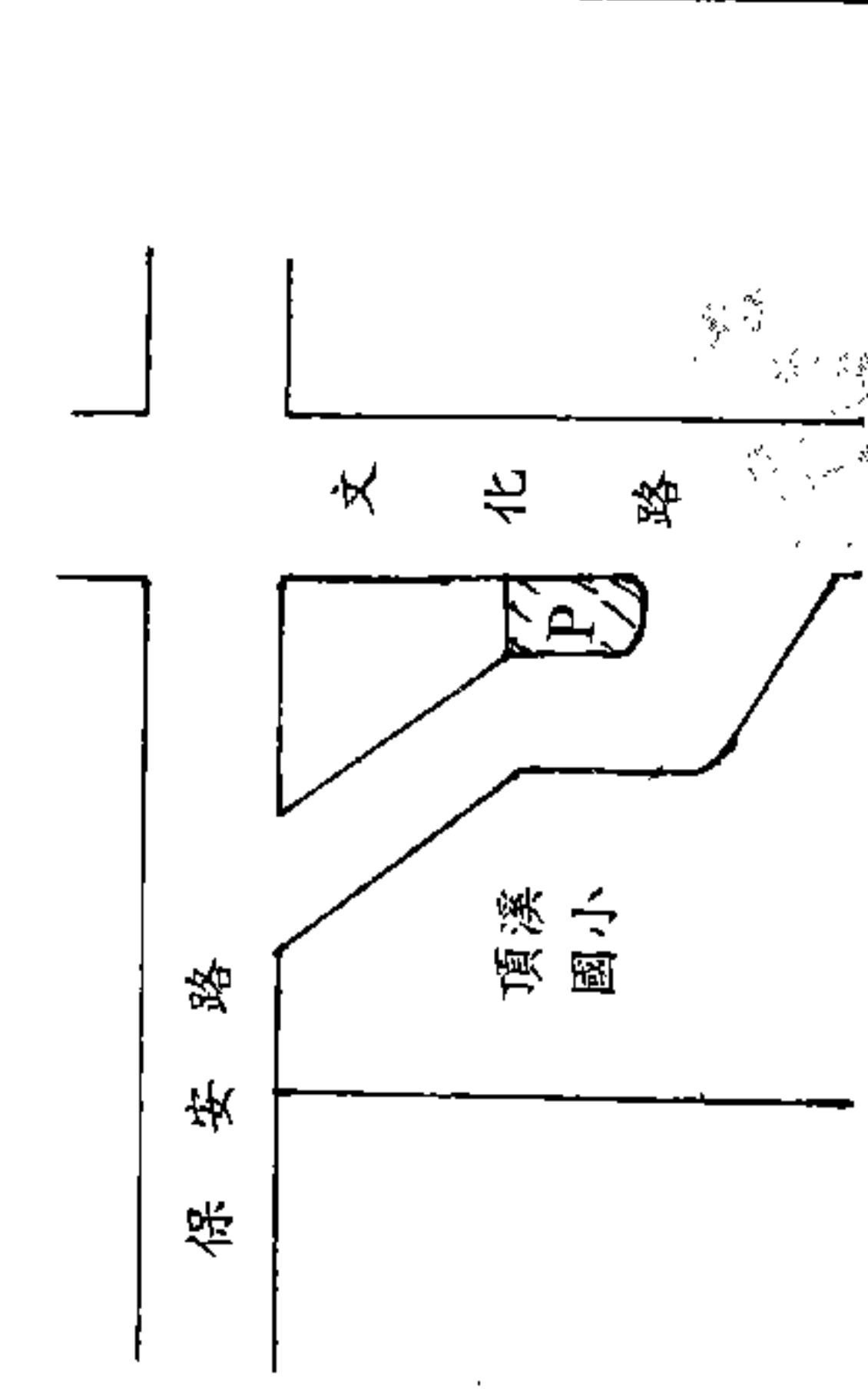
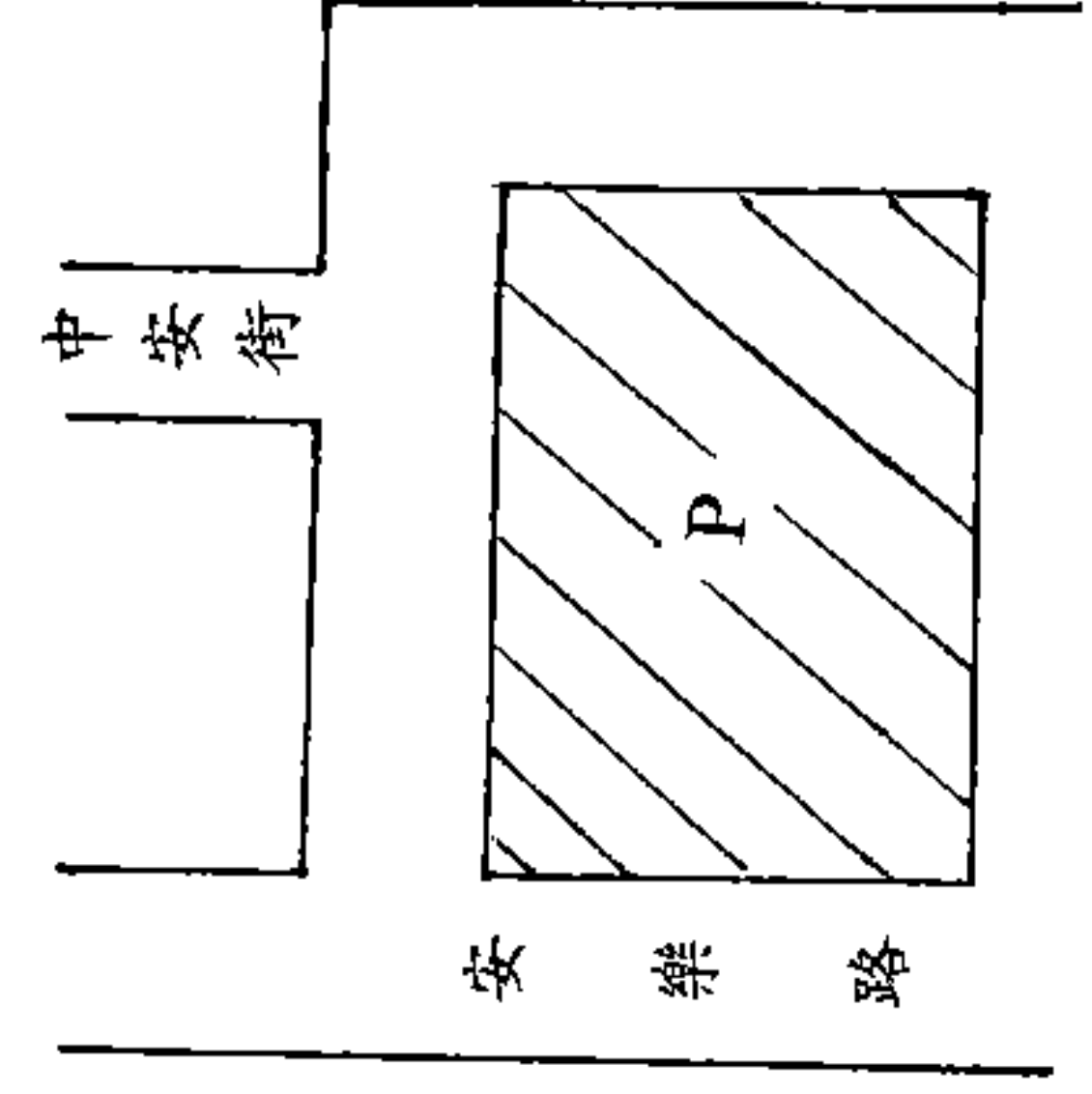


台灣省二十一縣市公共停車場建設計畫

編號	地點	編號	地點
37	台北縣三重市公30地下停車場(環河路)	38	台北縣三重市綜合運動場地下停車場
基地位置圖		基地位置圖	
現場照片		現場照片	

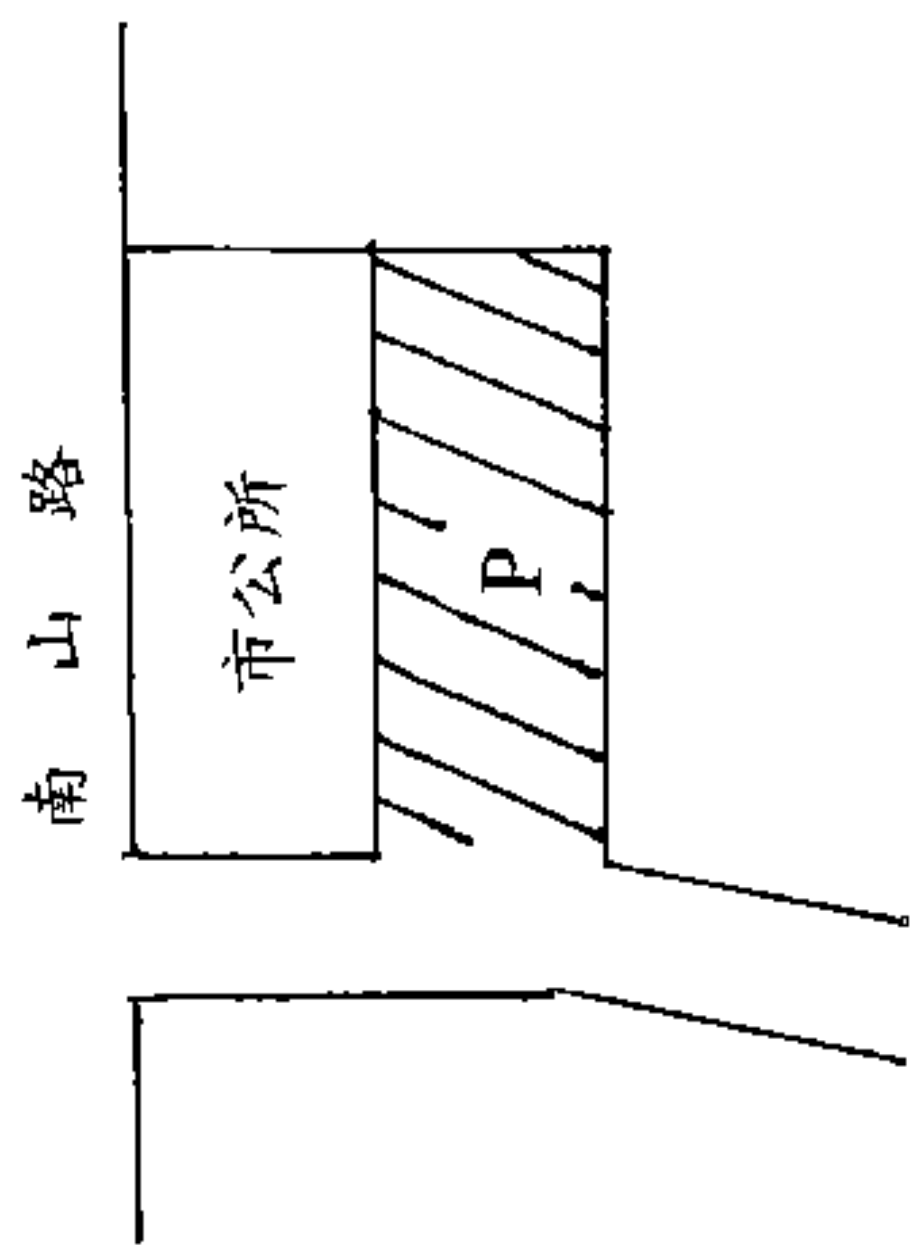
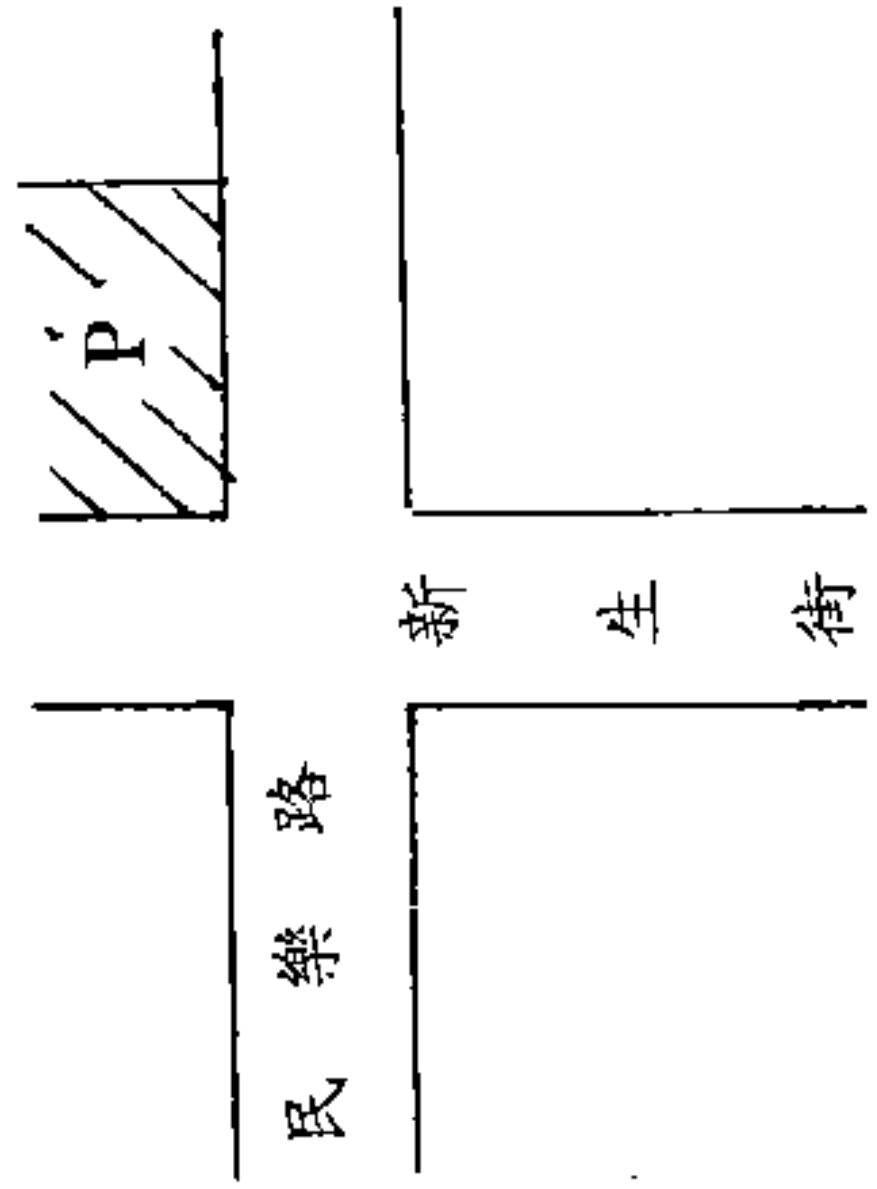


台灣省二十一縣市公共停車場建設計畫

編號	地點	編號	地點
39	台北縣三重市停三立體停車場(永福街)	40	台北縣永和市永和國小操場地下停車場
基地位置圖		基地位置圖	
現場照片		現場照片	

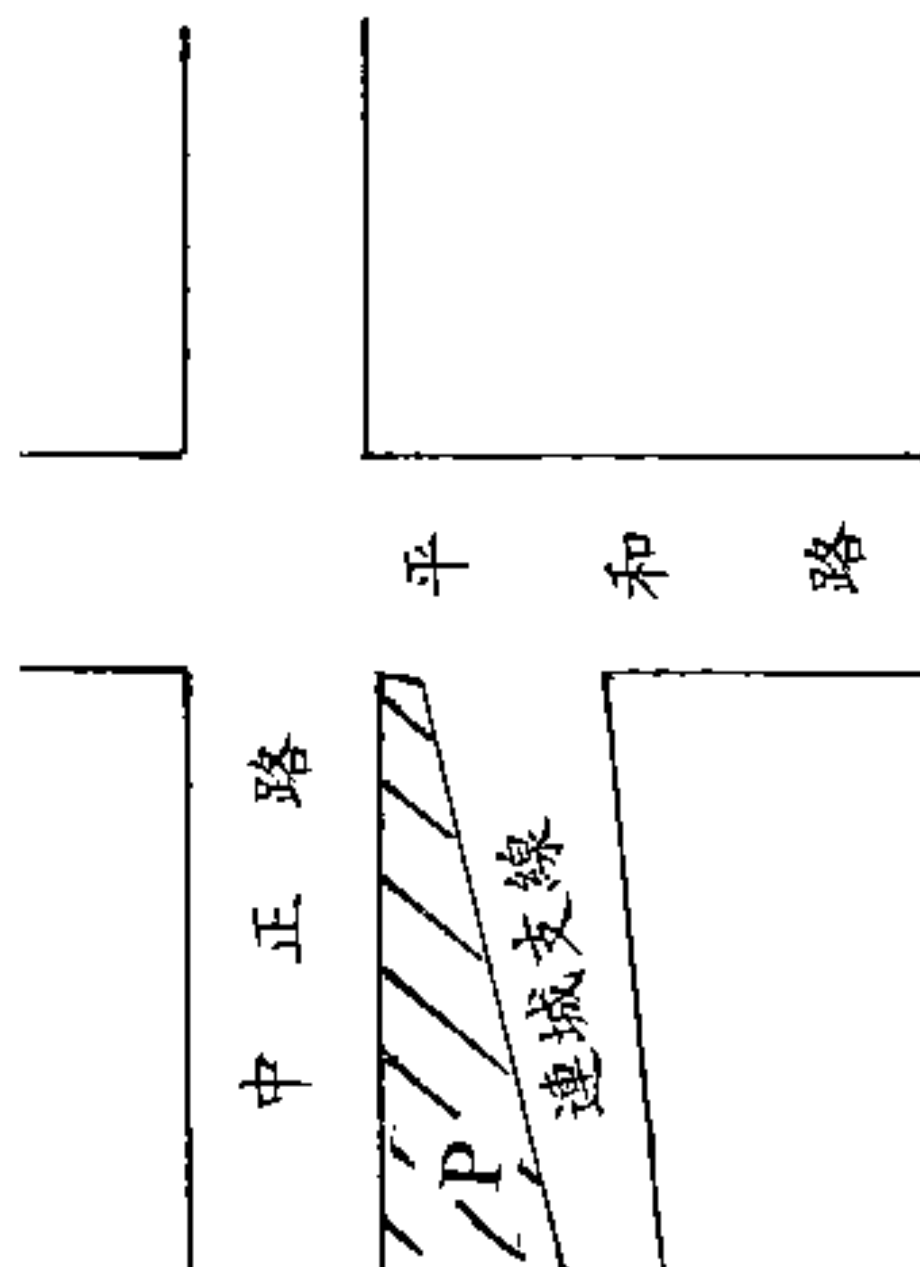

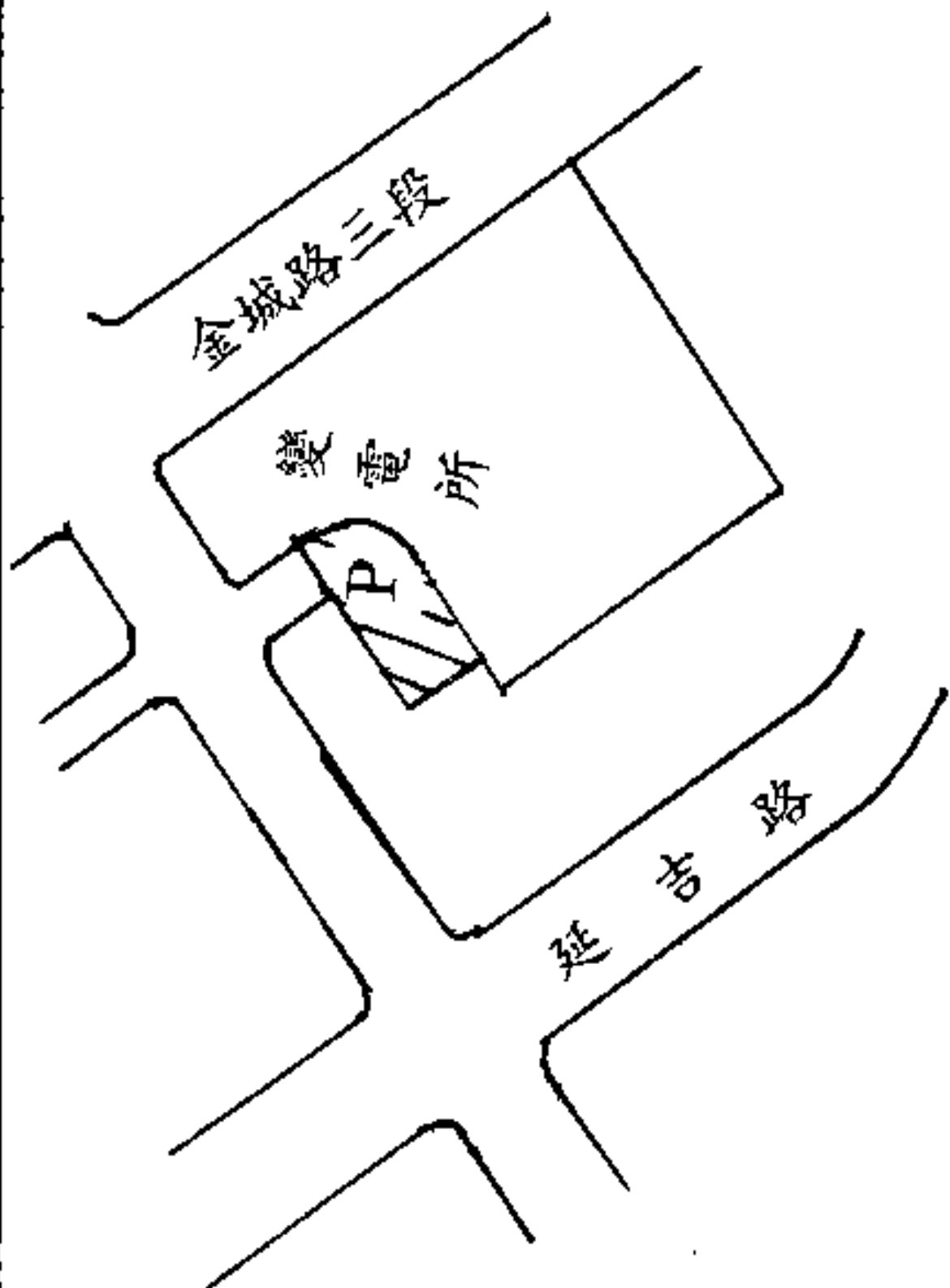

台灣省二十一縣市公共停車場建設計畫

編號	地點	編號	地點	台北縣中和市四號公園地下停車場
41	台北縣永和市頂溪立體停車場	42	台北縣中和市四號公園地下停車場	
基地位置圖		基地位置圖		
				
現場照片		現場照片		
				

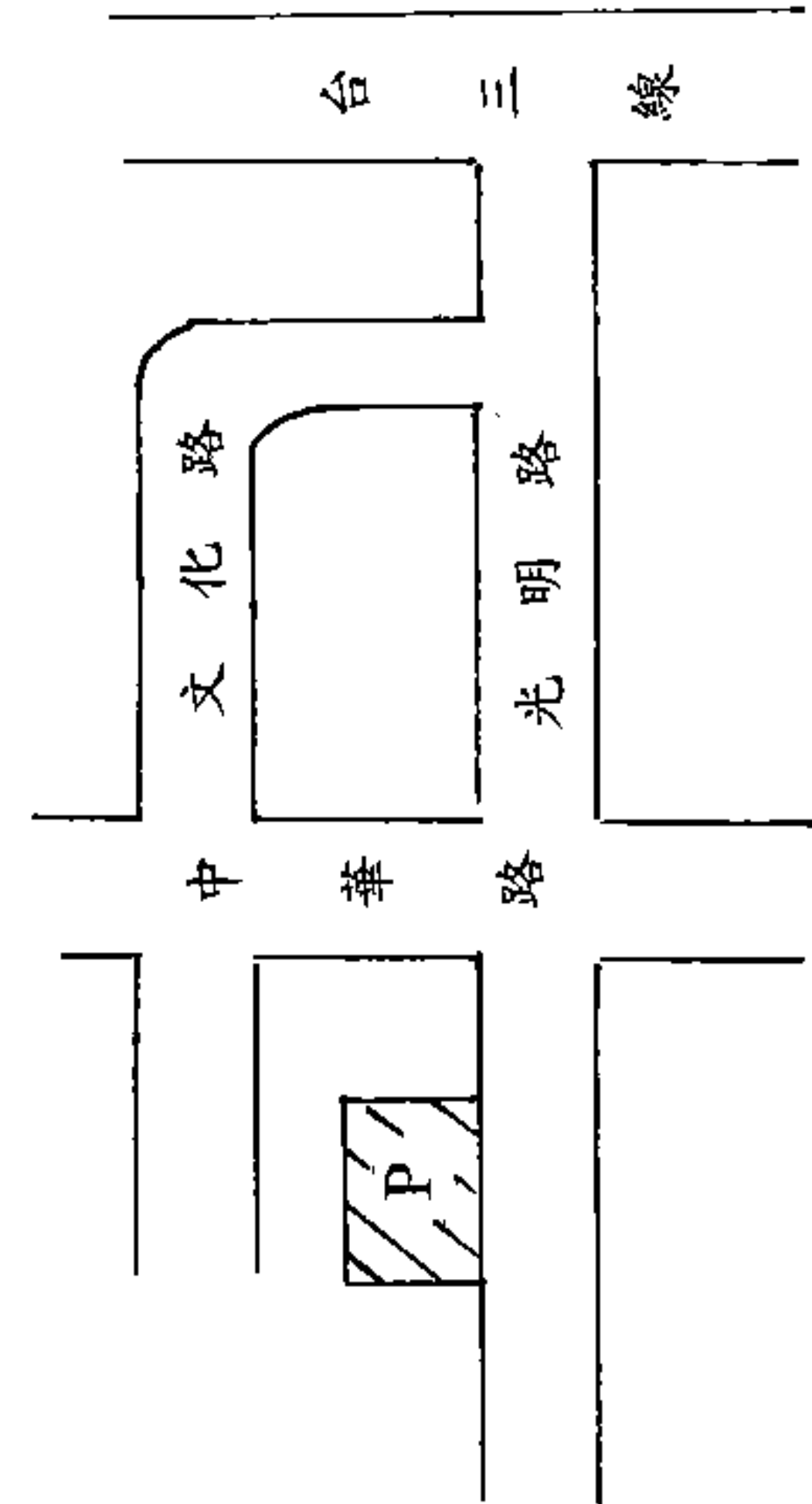

台灣省二十一縣市公共停車場建設計畫

編號	地點	台北縣中和市五立體停車場	編號	地點	台北縣中和市民樂路立體停車場
43	地點	台北縣中和市五立體停車場	44	地點	台北縣中和市民樂路立體停車場
<p>基地位置圖</p> 			<p>基地位置圖</p> 		
<p>現場照片</p> 			<p>現場照片</p> 		

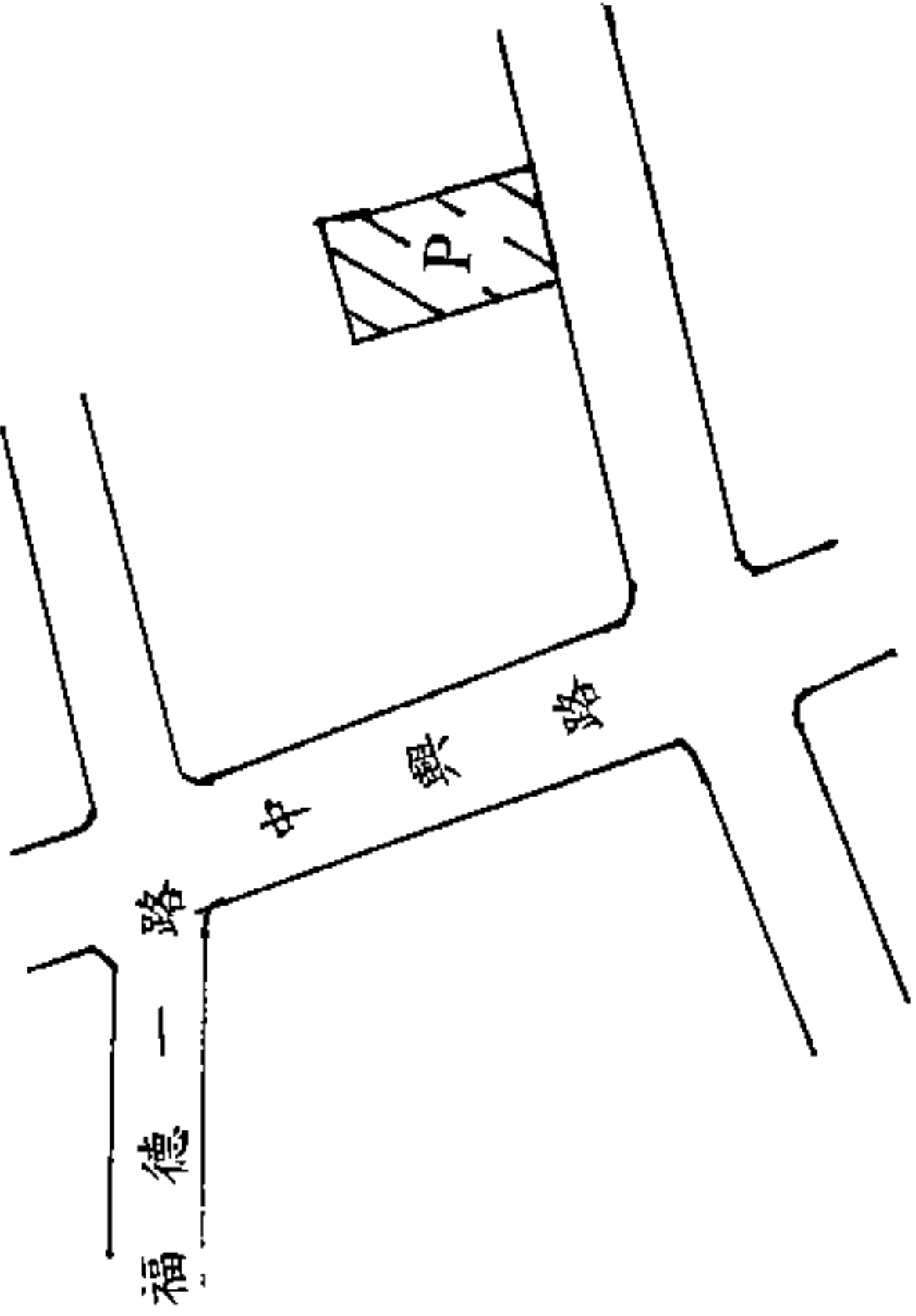
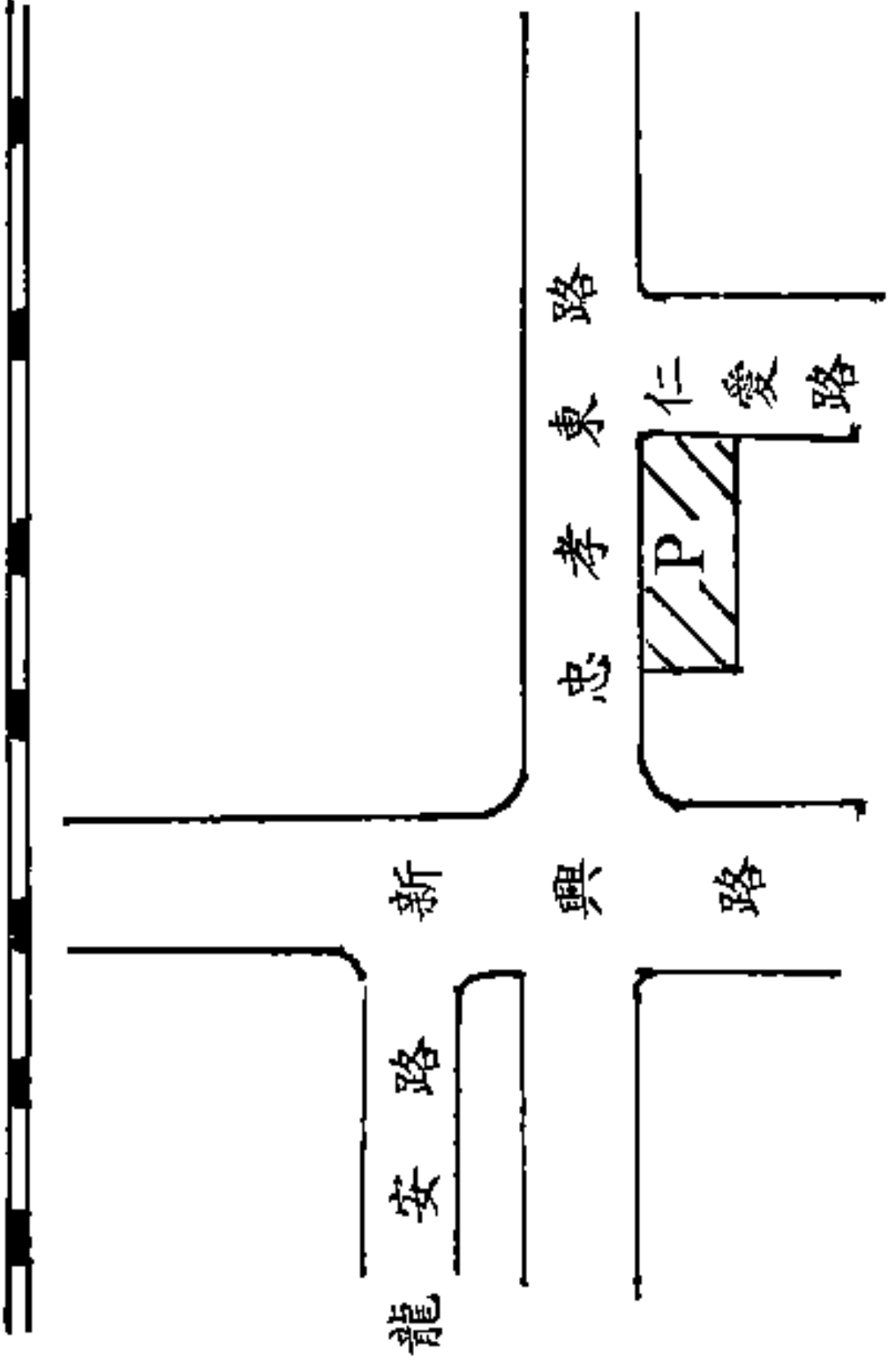


台灣省二十一縣市公共停車場建設計畫

編號	45	地點	台北縣中和市停二立體停車場	編號	46	地點	台北縣土城市停一立體停車場
<div>基地位置圖</div> 				<div>現場照片</div> 			
<div>基地位置圖</div> 				<div>現場照片</div> 			

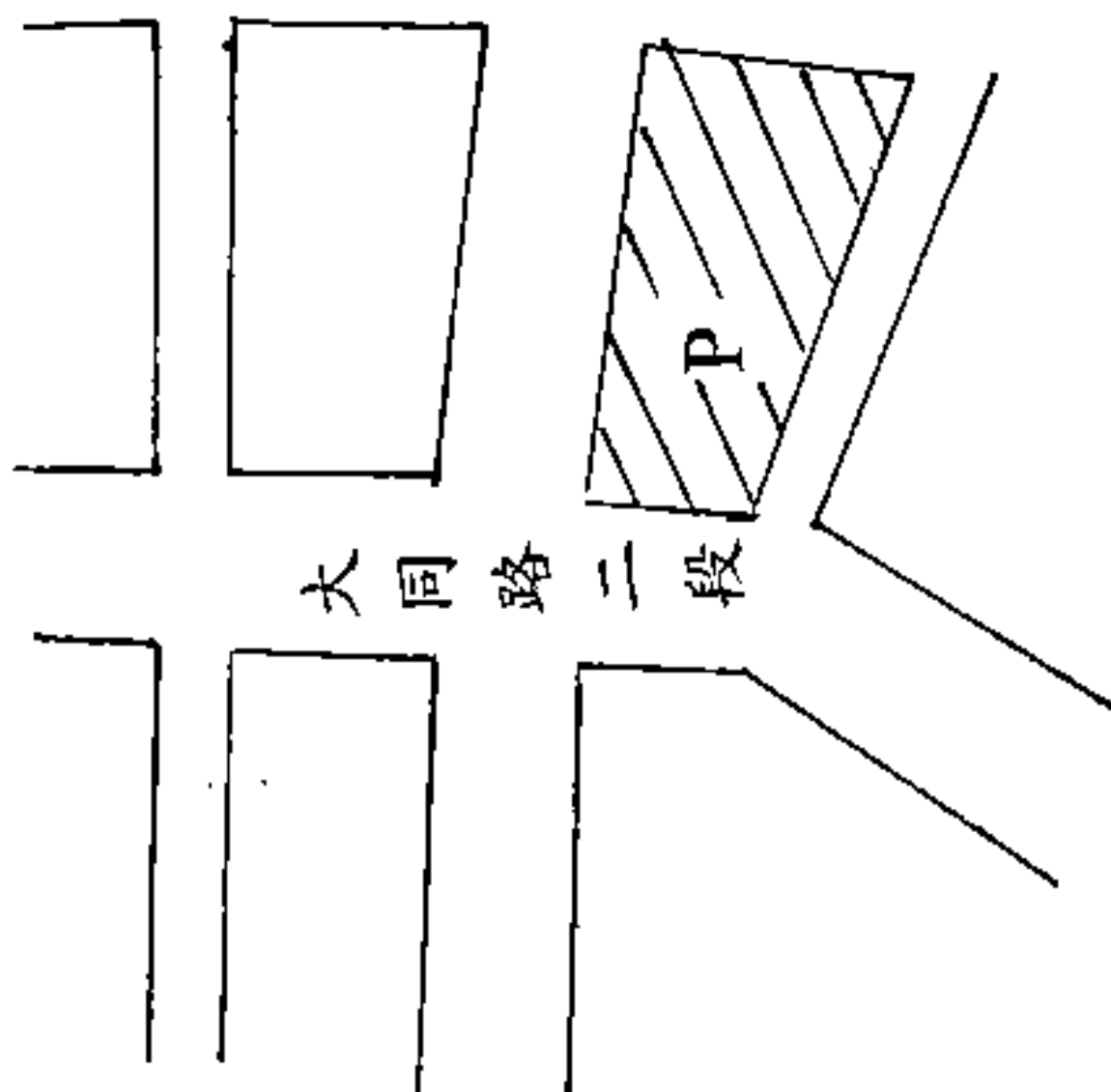
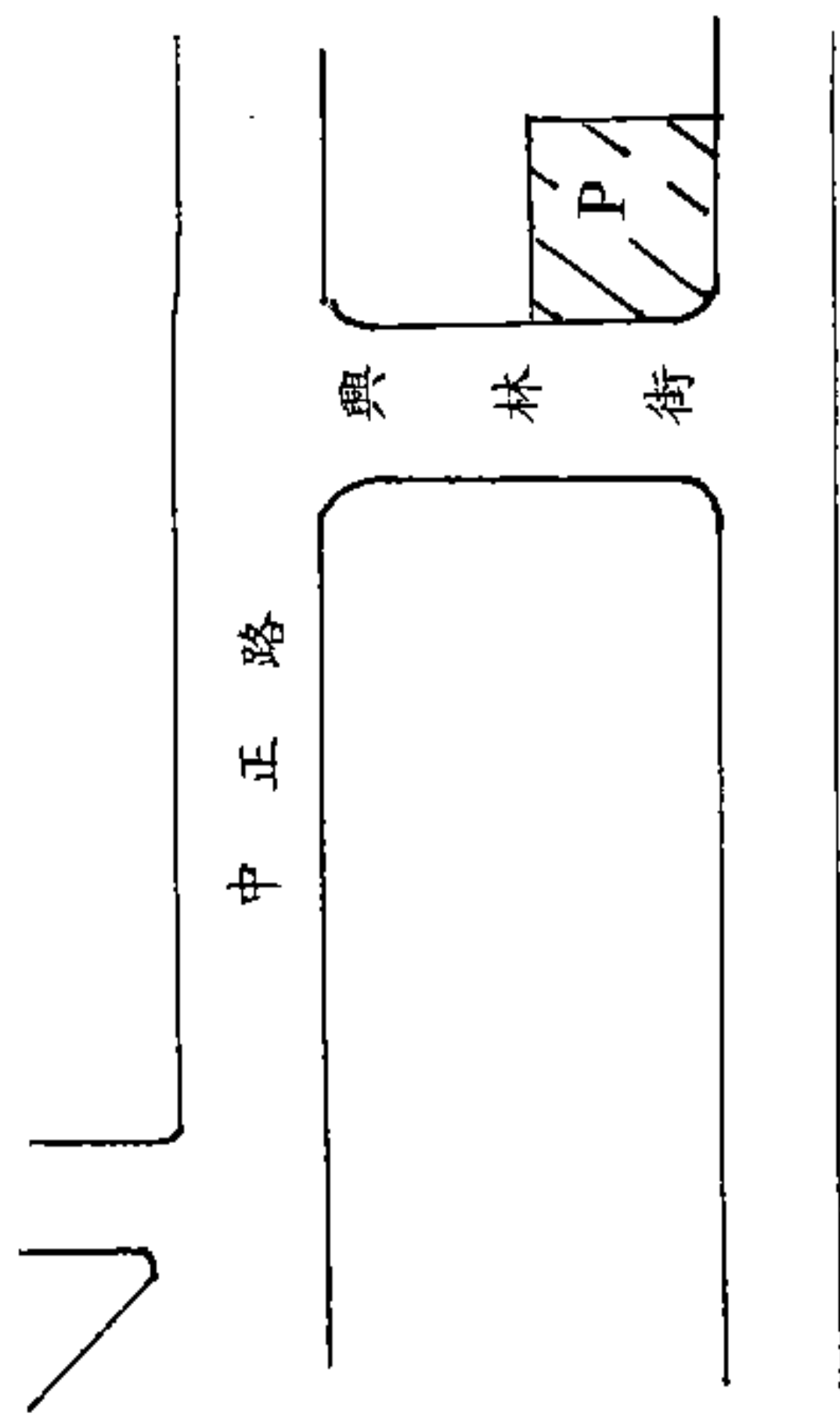


台灣省二十一縣市公共停車場建設計畫

編號	47	地點	台北縣新莊市公九停車場	編號	48	地點	台北縣三峽鎮長福橋停車場
基地位置圖				基地位置圖			
現場照片				現場照片			

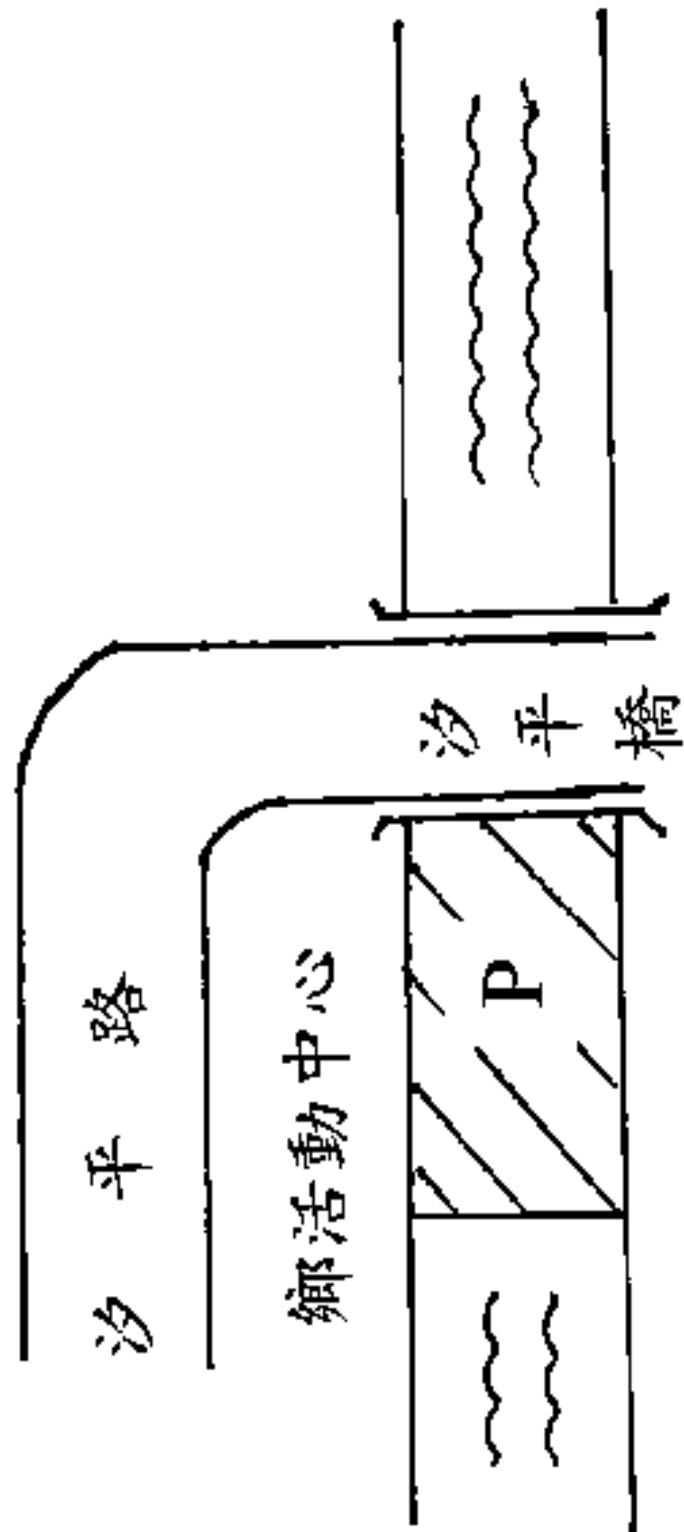
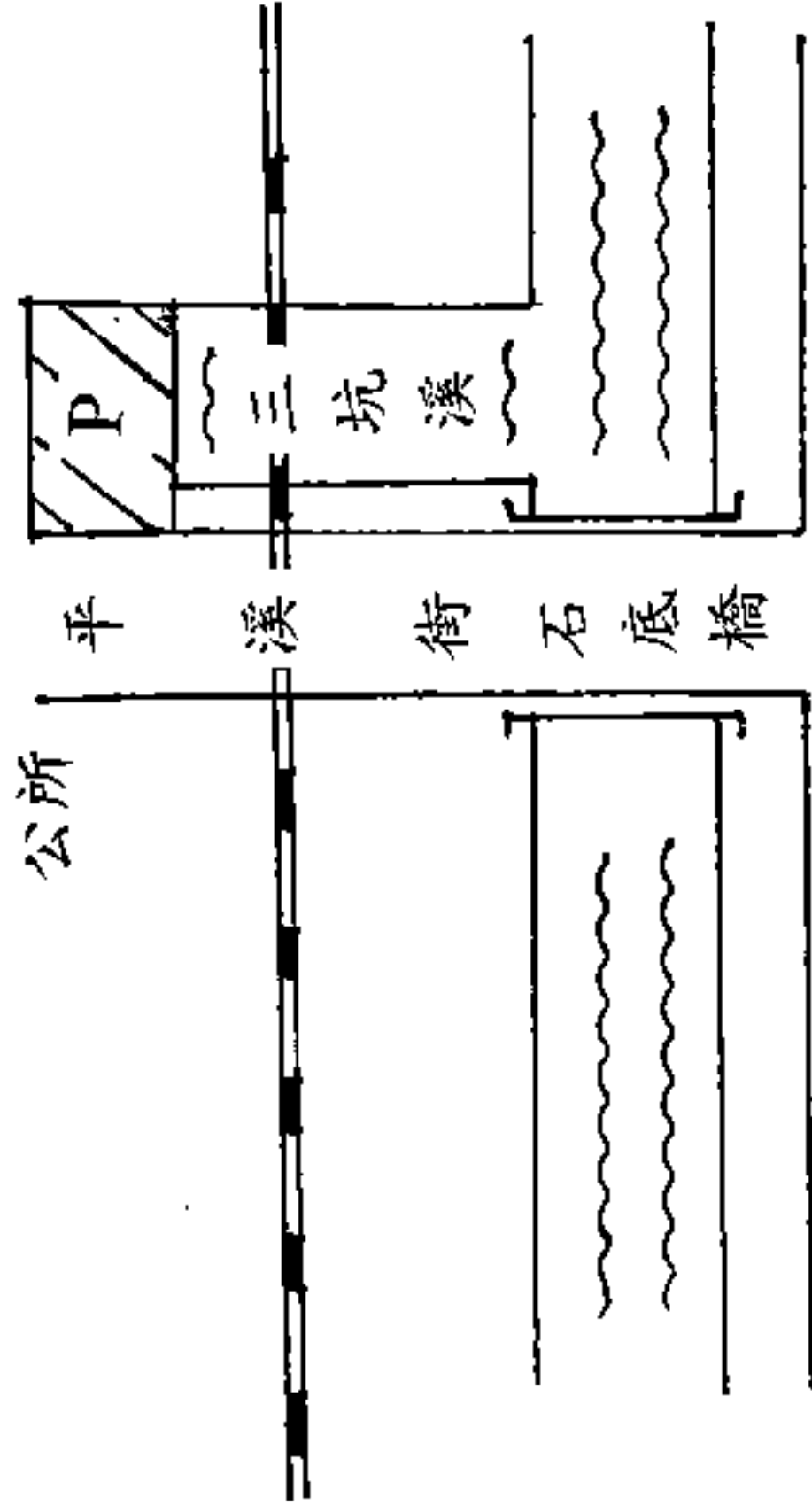

台灣省二十一縣市公共停車場建設計畫

編號	地點	台北縣汐止鎮社后立體停車場	編號	地點	台北縣汐止鎮新峰立體停車場
49	地點		50	地點	
基地位置圖		基地位置圖		現場照片	
				現場照片	

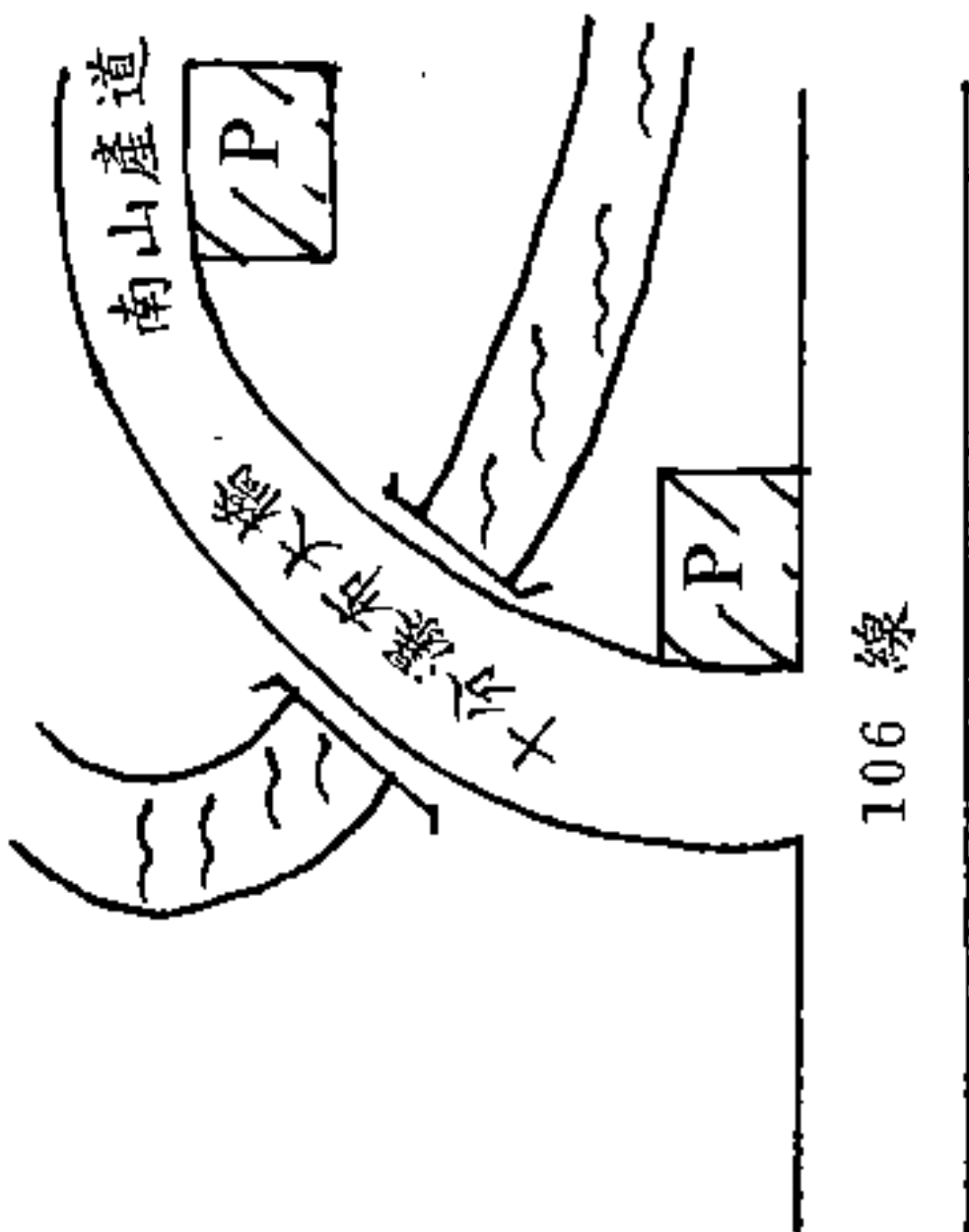
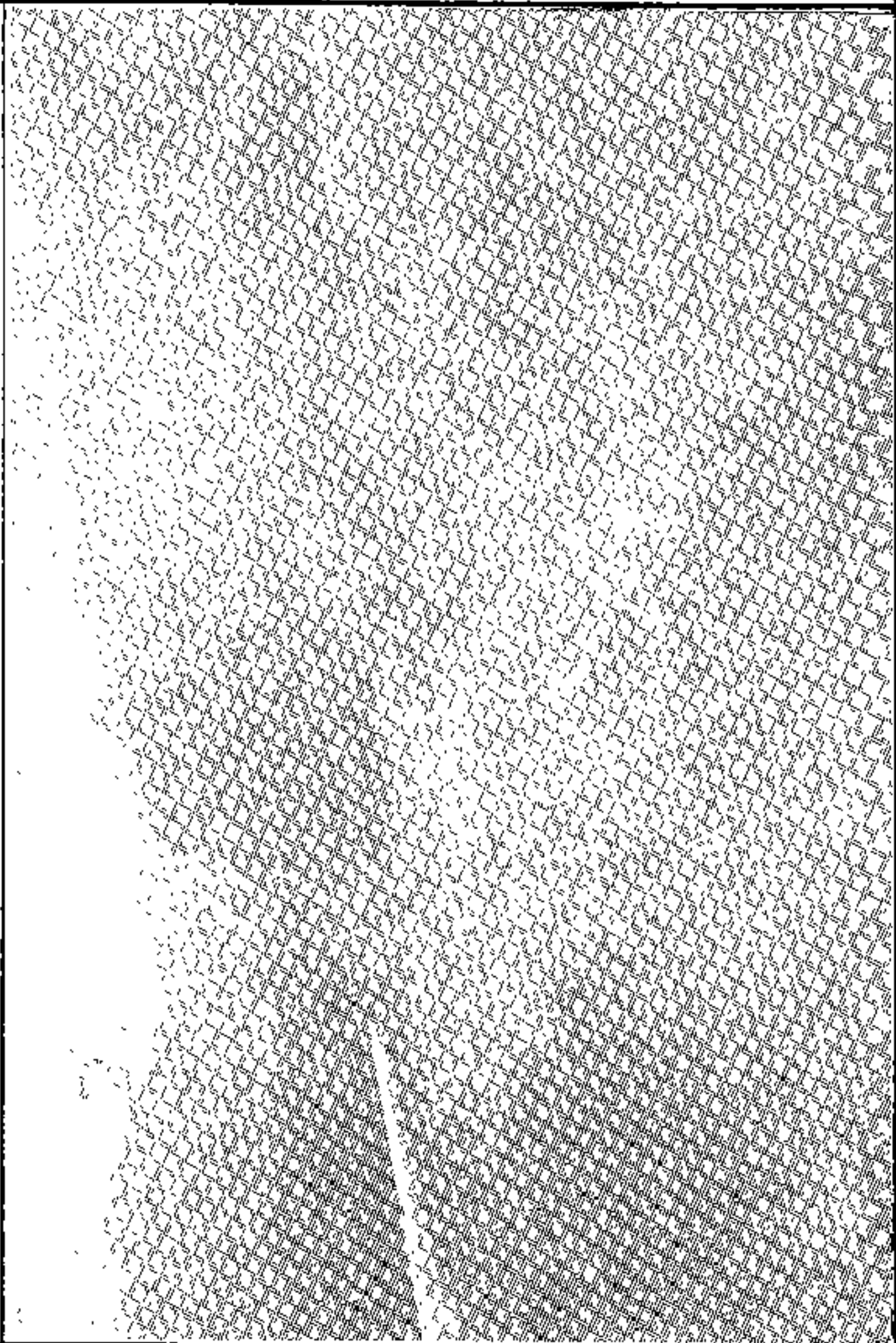
台灣省二十一縣市公共停車場建設計畫

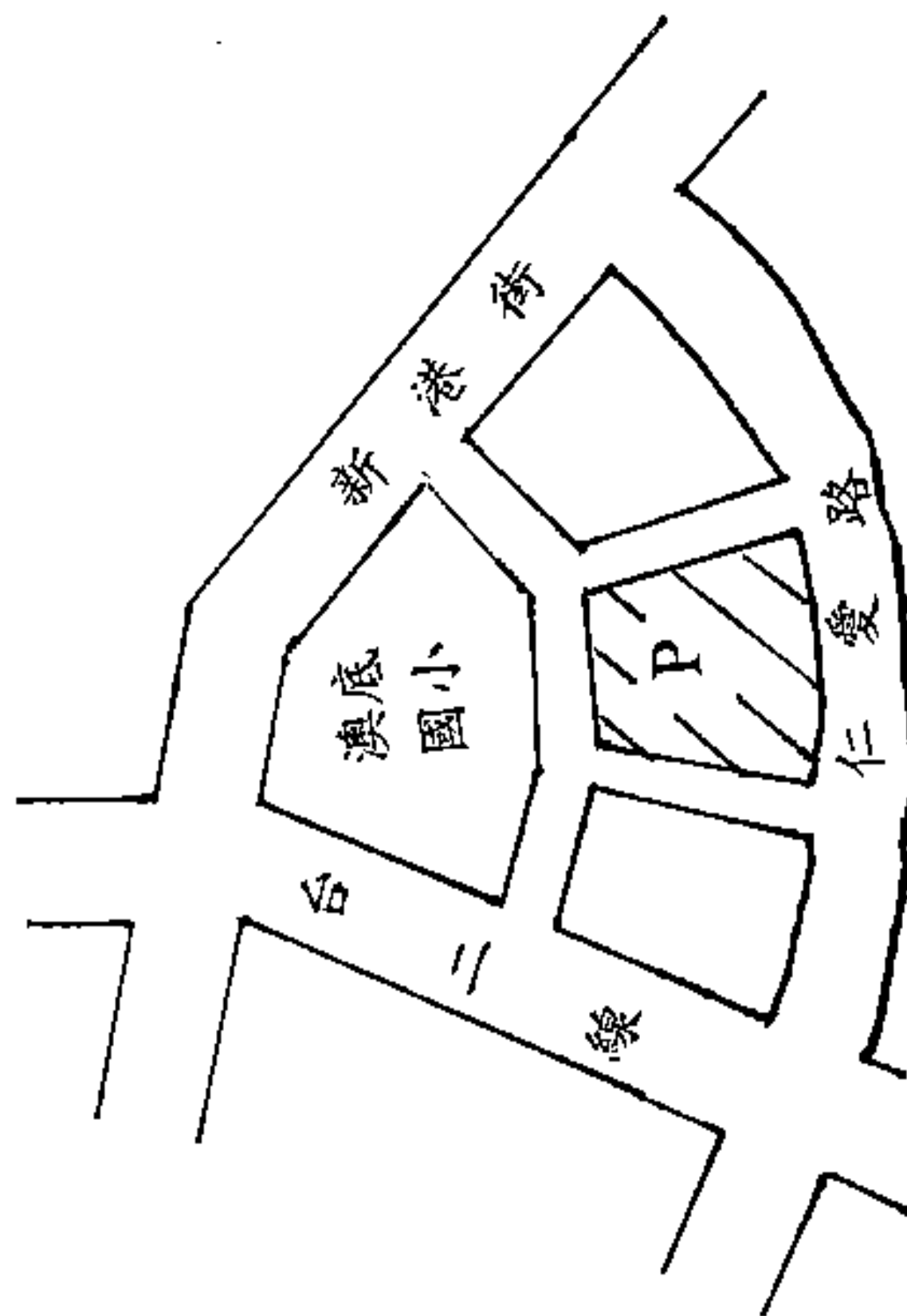

編號	地點	台北縣汐止鎮台煉立體停車場	編號	地點	台北縣林口鄉停四立體停車場
51	地點		52	地點	
基地位置圖	現場照片		基地位置圖	現場照片	

台灣省二十一縣市公共停車場建設計畫

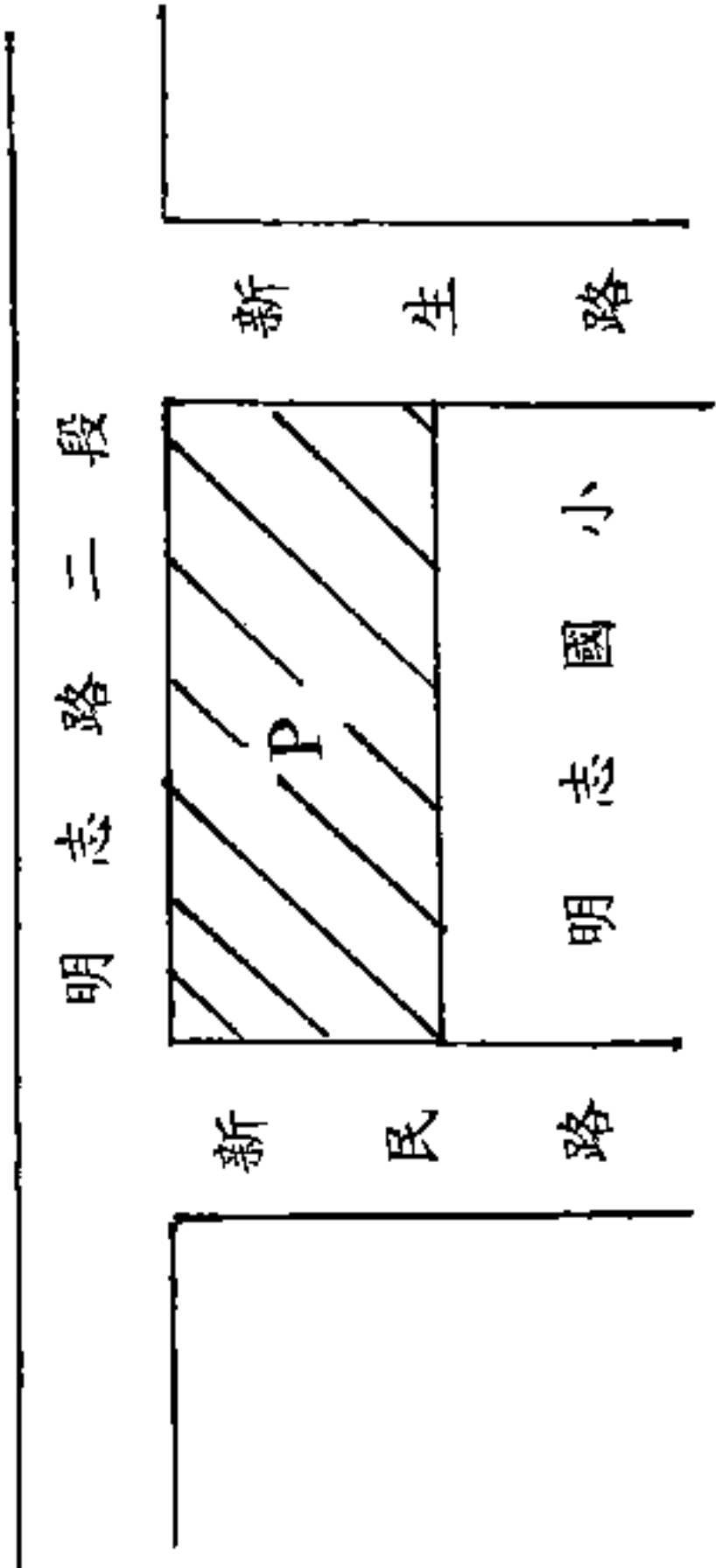
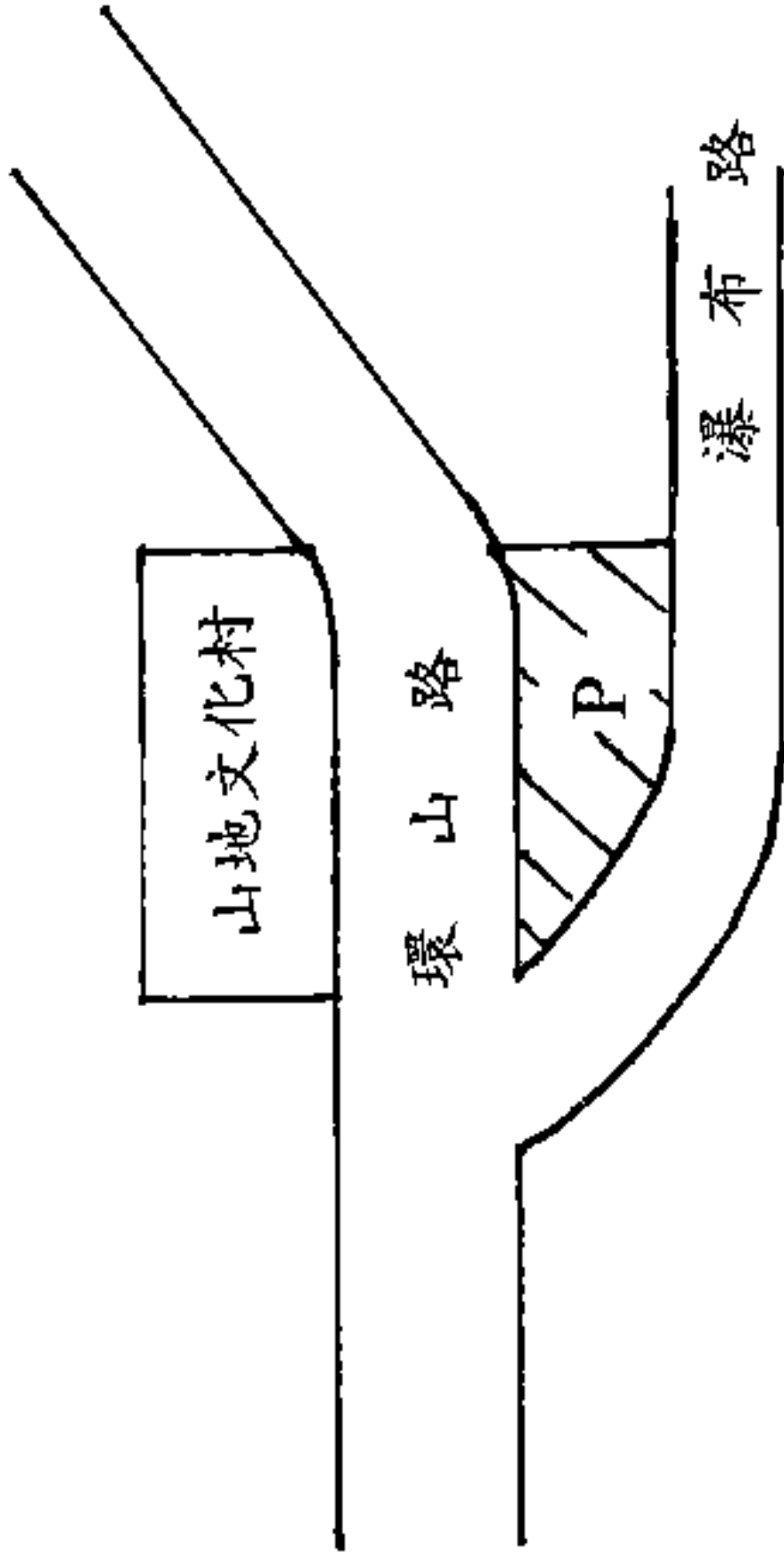


編號	地點	台北縣平溪鄉石底停車場	編號	地點	台北縣平溪鄉停車場
53	地點		54	地點	
基地位置圖		基地位置圖		106 線	
現場照片		現場照片			

台灣省二十一縣市公共停車場建設計畫

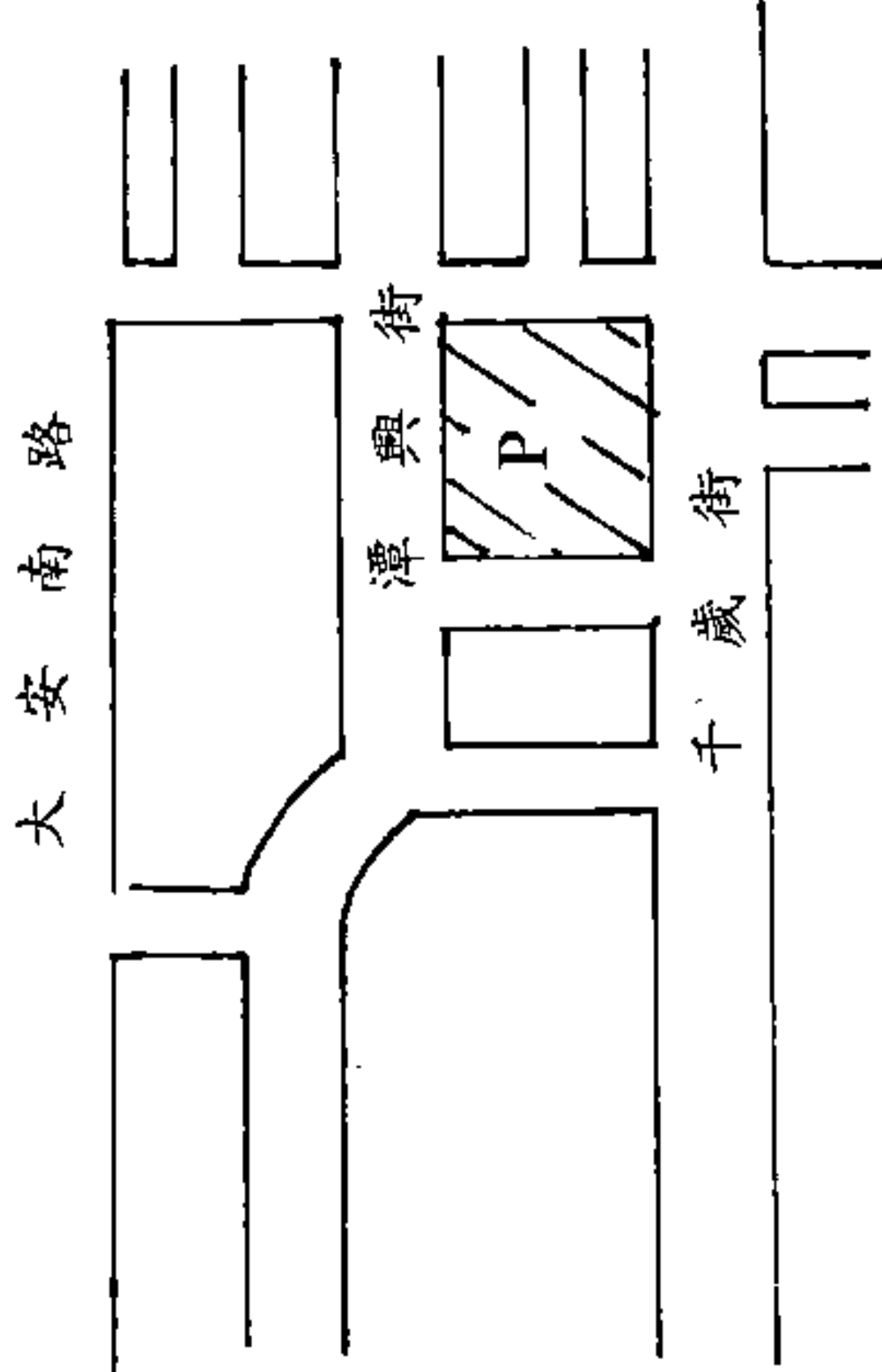
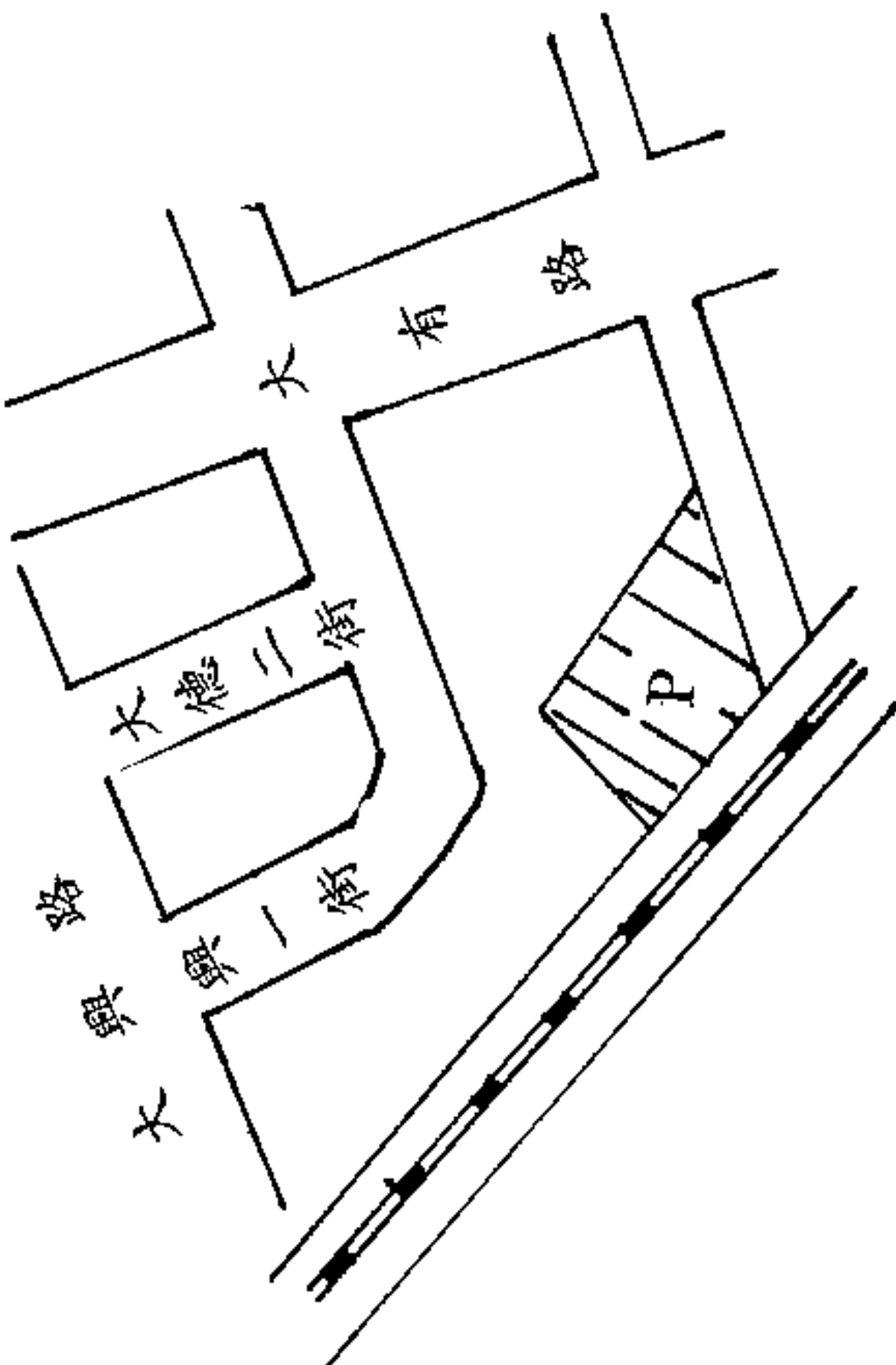


編號	55	地點	台北縣平溪鄉十分瀑布停一及停二停車場
			
基地位置圖			
			
現場照片			

編號	56	地點	台北縣貢寮鄉澳底公園地下停車場
			
基地位置圖			
			
現場照片			

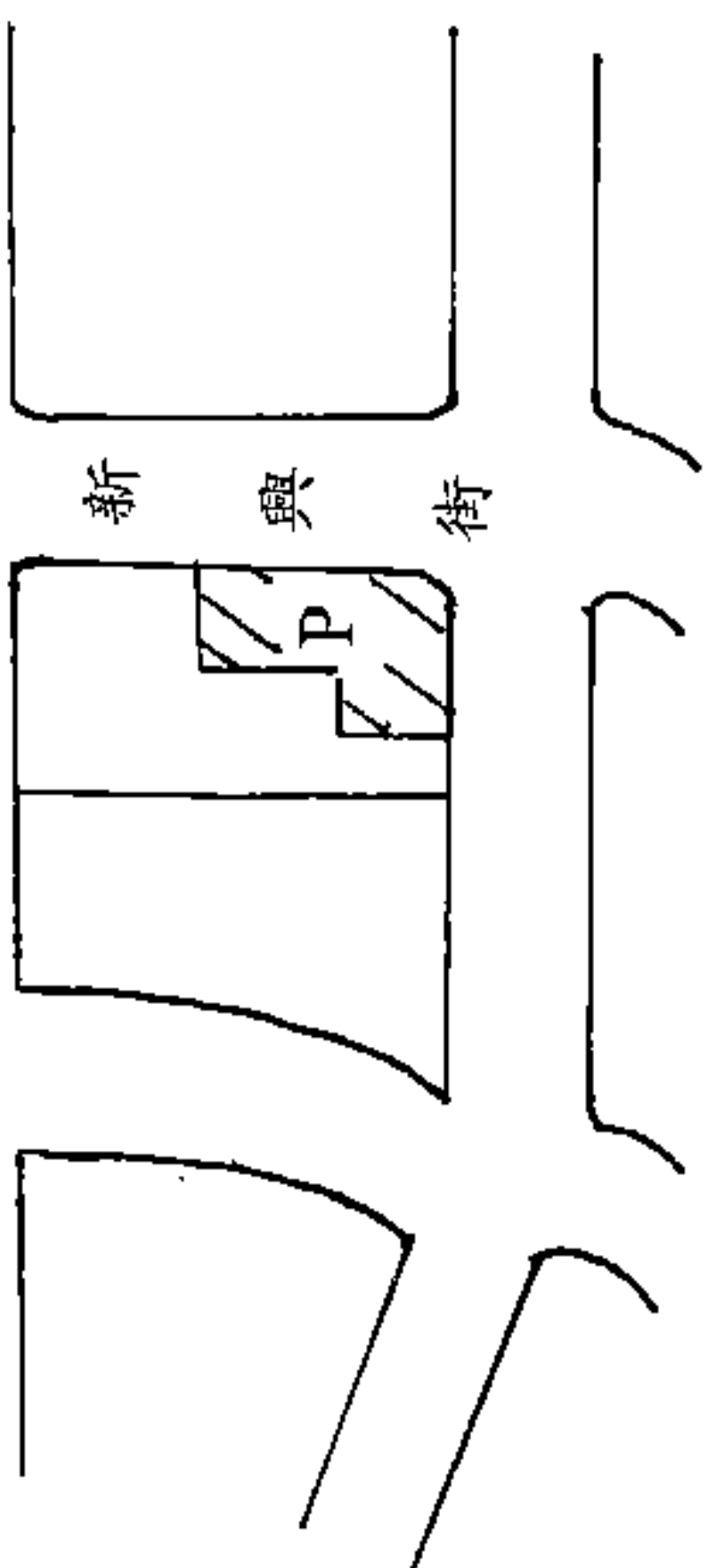
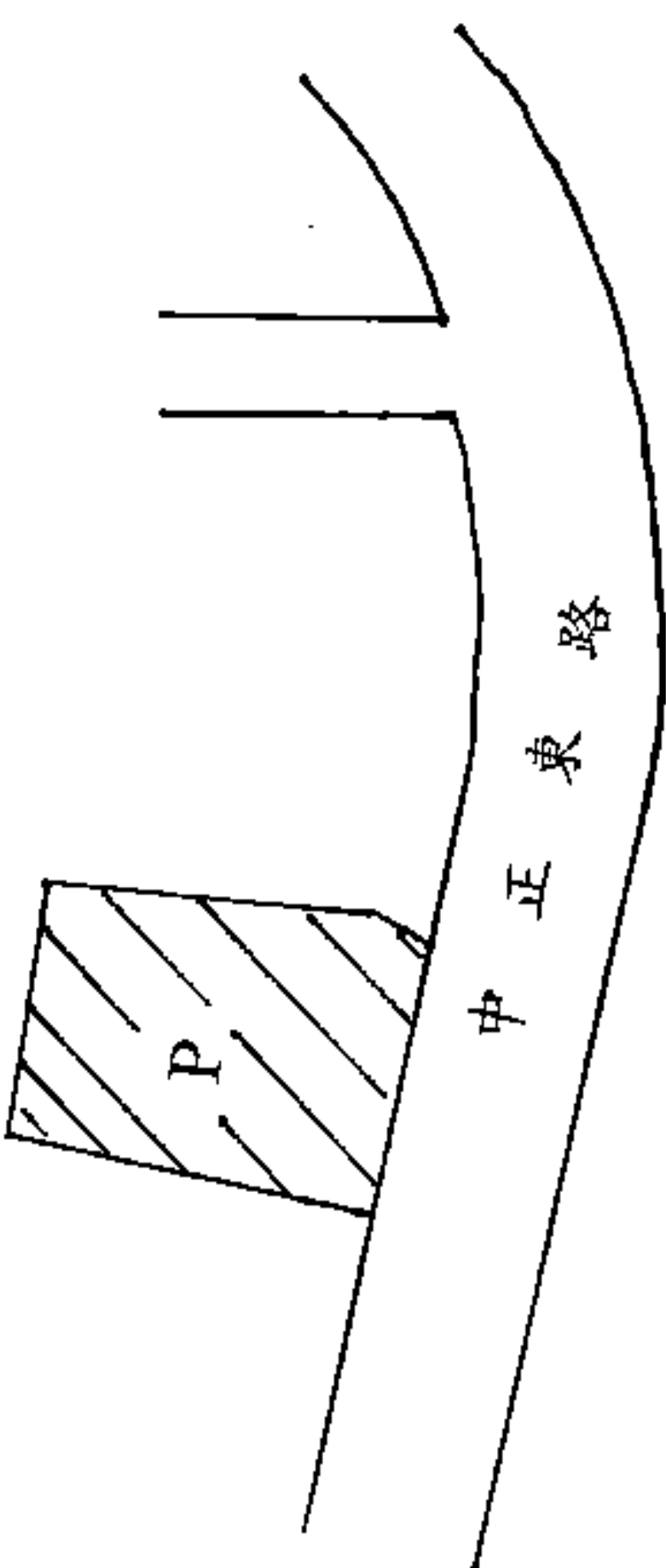

台灣省二十一縣市公共停車場建設計畫

編號	地點	台北縣泰山鄉明志國小運動場地下停車場	編號	地點	台北縣烏來鄉停三停車場
57	地點	<div>基地位置圖</div> 	58	地點	<div>基地位置圖</div> 
<div>現場照片</div> 			<div>現場照片</div> 		

台灣省二十一縣市公共停車場建設計畫

編號	地點	編號	地點	編號	地點
59	台北縣樹林鎮停六立體停車場	60	桃園縣桃園市南崁公三地下停車場		
基地位置圖		基地位置圖		現場照片	
					
					

台灣省二十一縣市公共停車場建設計畫

編號	地點	桃園縣新屋鄉停二停車場	編號	地點	新竹縣竹北市中正東路立體停車場
61	地點		62	地點	
基地位置圖			基地位置圖		
現場照片			現場照片		

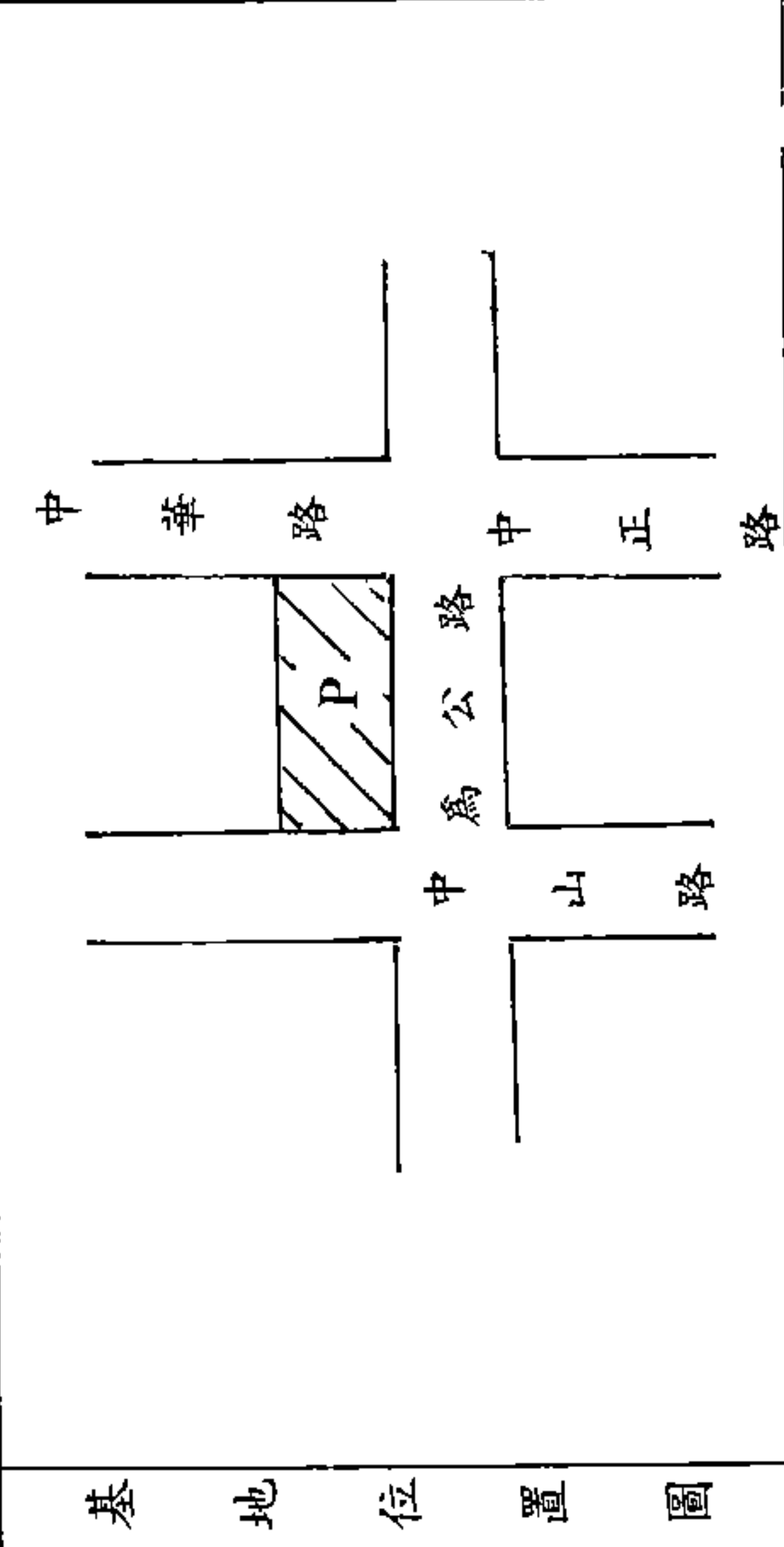
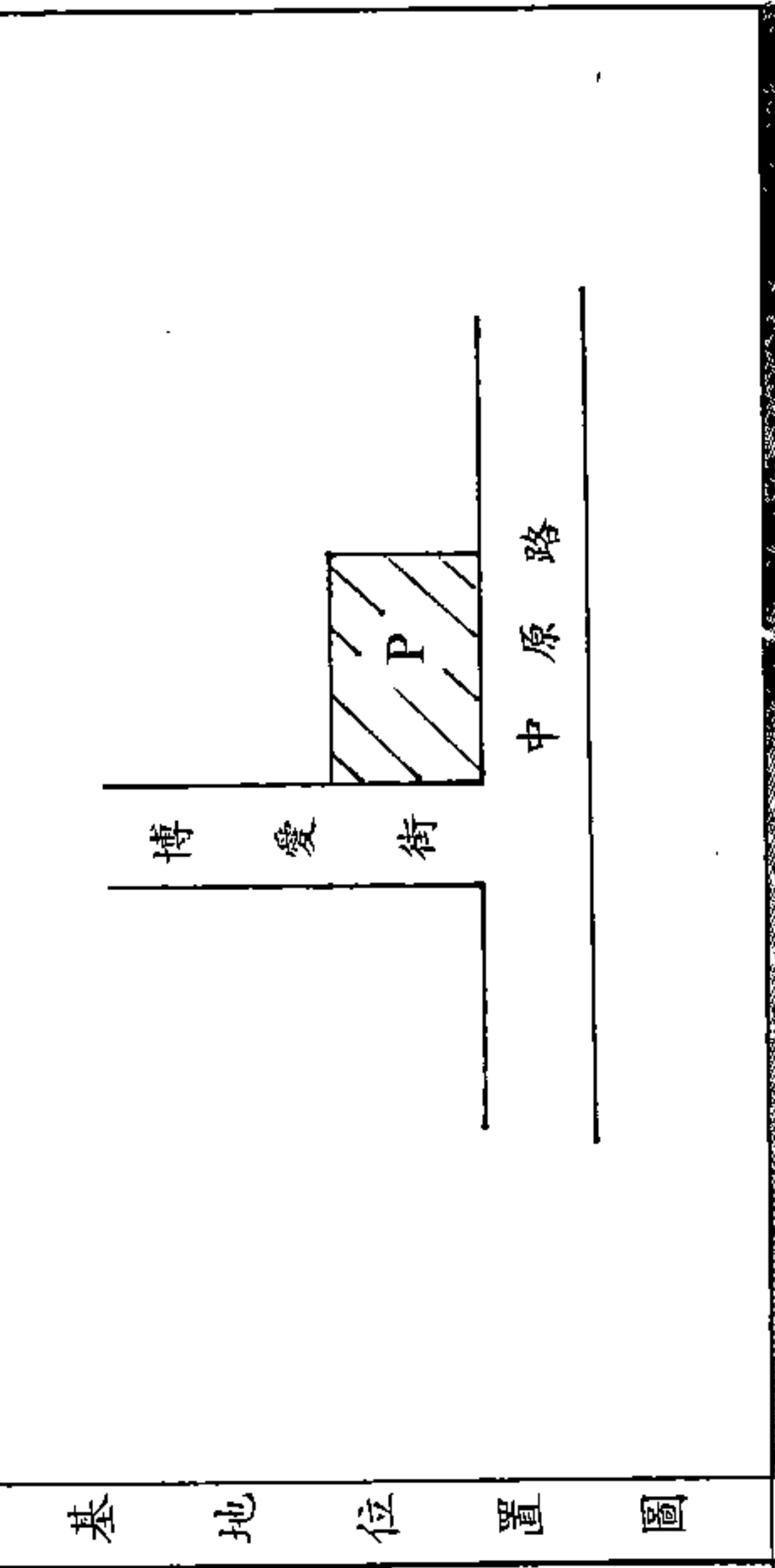


台灣省二十一縣市公共停車場建設計畫

編號	地點	編號	地點
63	新竹縣關西鎮停二停車場	64	新竹縣竹東鎮仁愛路停車場
<p>基地位置圖</p>		<p>基地位置圖</p>	
<p>現場照片</p>		<p>現場照片</p>	

台灣省二十一縣市公共停車場建設計畫

編號	地點	新竹縣芎林鄉停車場	編號	地點	苗栗縣苗栗市停二立體停車場
65	地點		66	地點	
基地位置圖			基地位置圖		
現場照片			現場照片		

台灣省二十一縣市公共停車場建設計畫

編號	地點	苗栗縣苗栗市停四立體停車場	編號	地點	苗栗縣大湖鄉中原路與博愛街口停車場
67	地點	苗栗縣苗栗市停四立體停車場	68	地點	苗栗縣大湖鄉中原路與博愛街口停車場
基地位置圖			基地位置圖		
現場照片			現場照片		

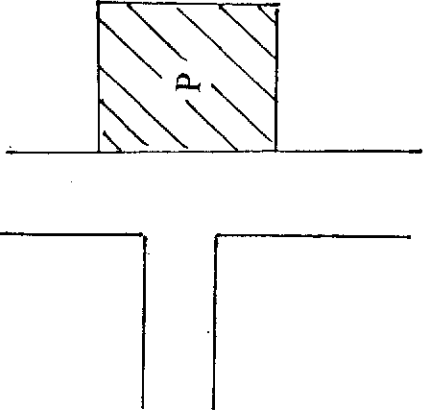
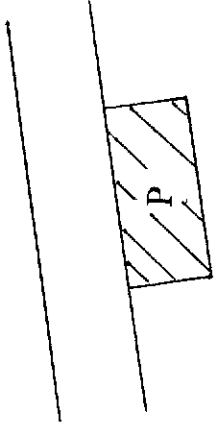


台灣省二十一縣市公共停車場建設計畫

編號	地點	苗栗縣大湖鄉中山路與忠孝路口停車場	編號	地點	苗栗縣大湖鄉雲洞山遊憩區停車場
69			70		
基地位置圖			基地位置圖		
現場照片			現場照片		

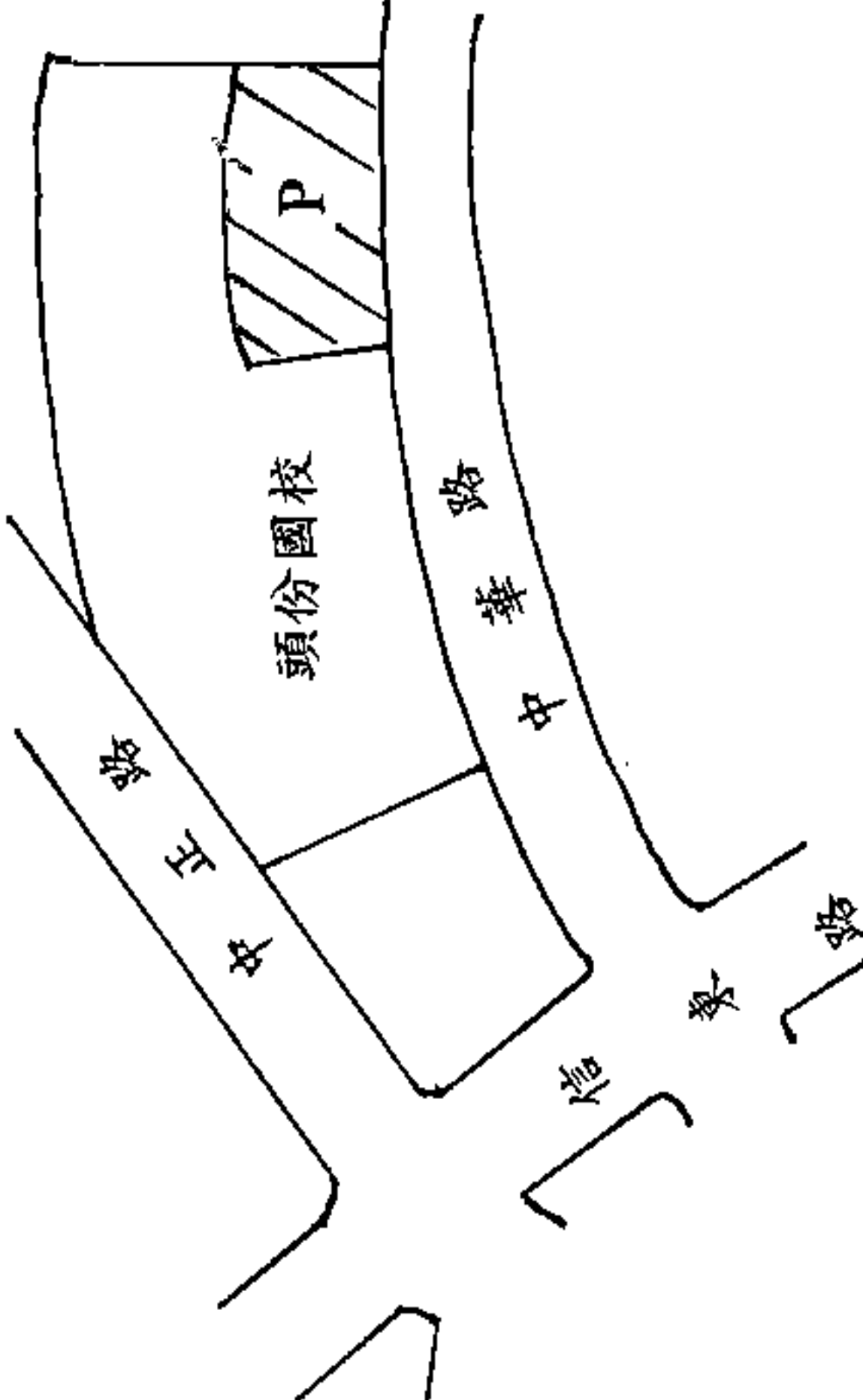
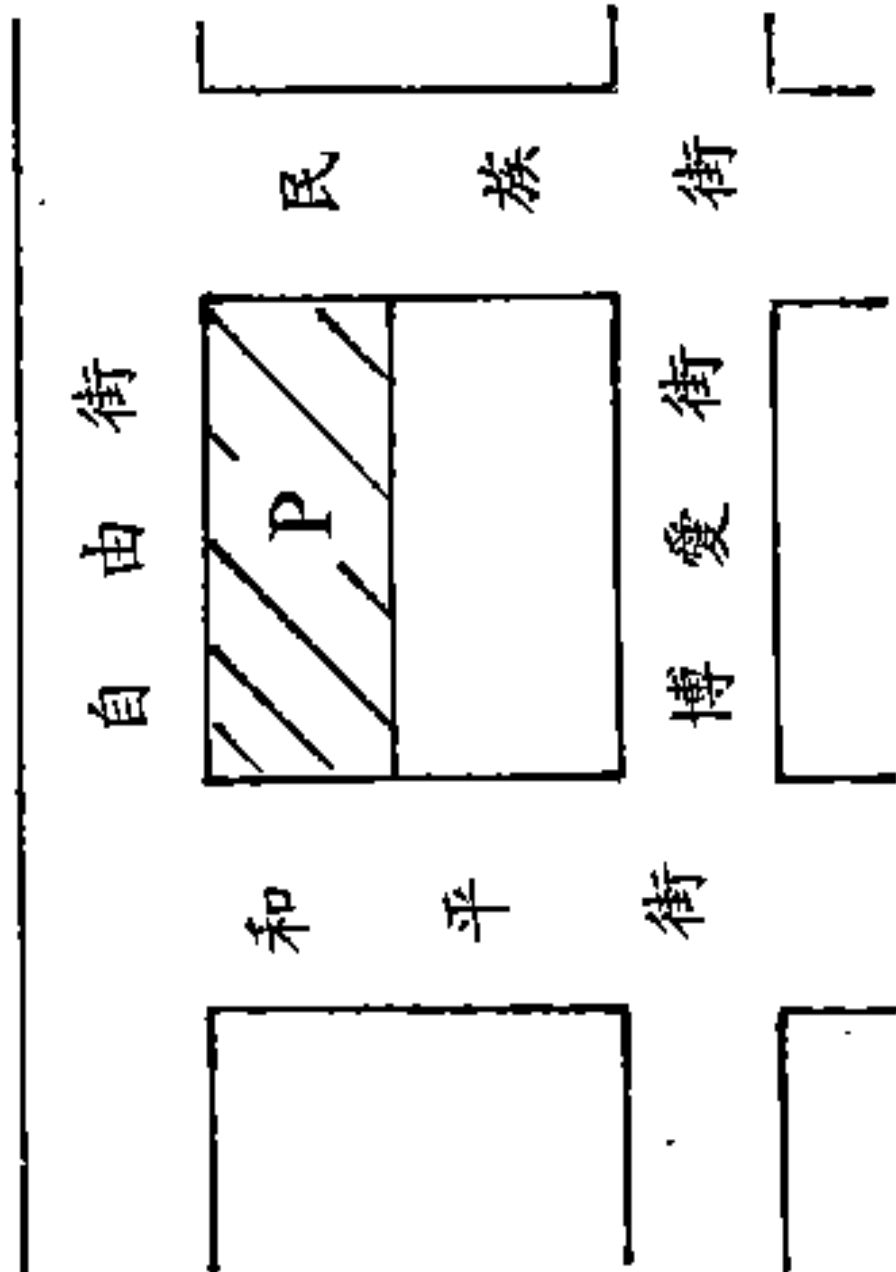


台灣省二十一縣市公共停車場建設計畫

編號	地點	苗粟縣卓蘭鎮民族路與光路口停車場	編號	地點	苗粟縣南庄鄉廣停二停車場
71	地點	苗粟縣卓蘭鎮民族路與光路口停車場	72	地點	苗粟縣南庄鄉廣停二停車場
基地位置圖			基地位置圖		
現場照片			現場照片		

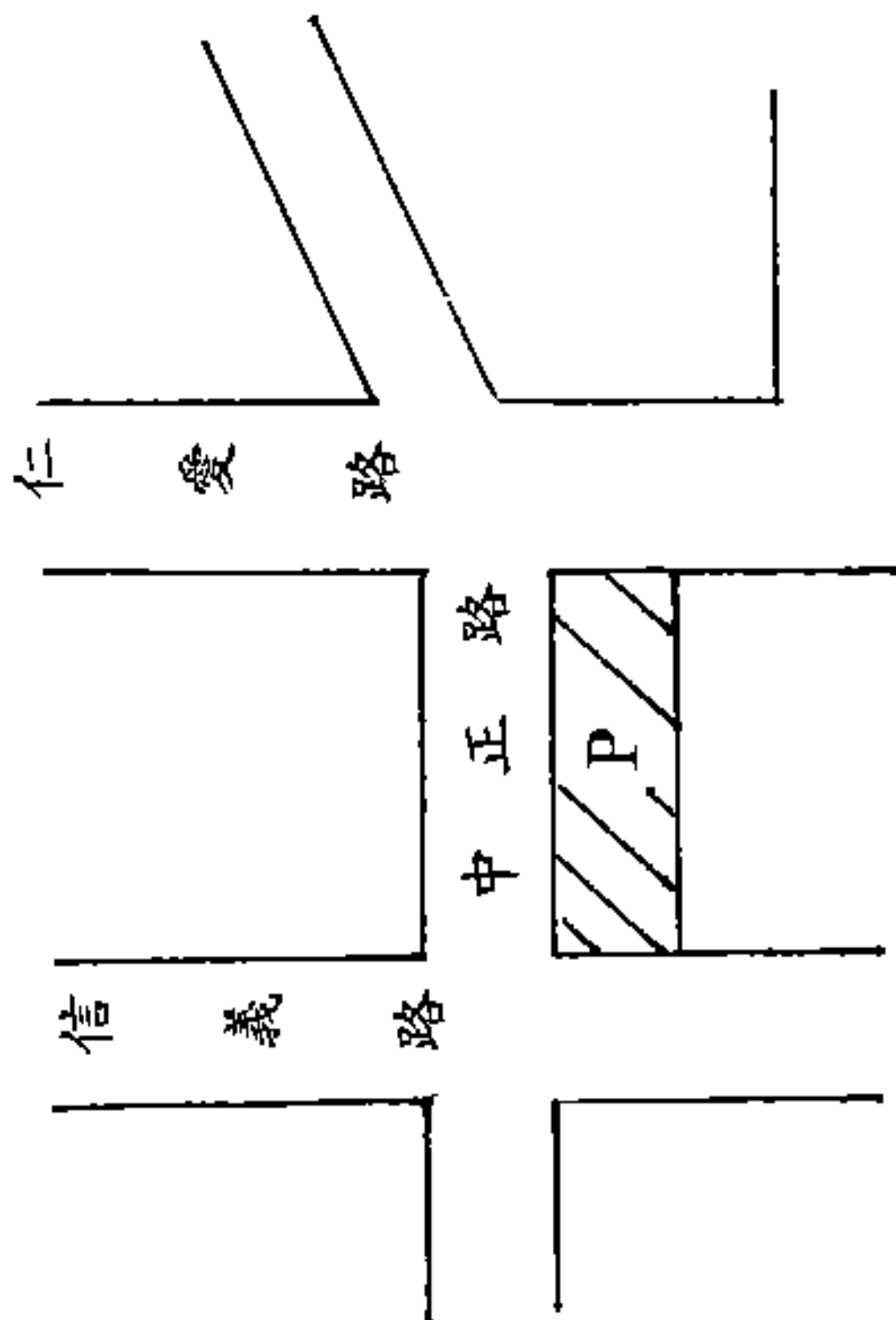
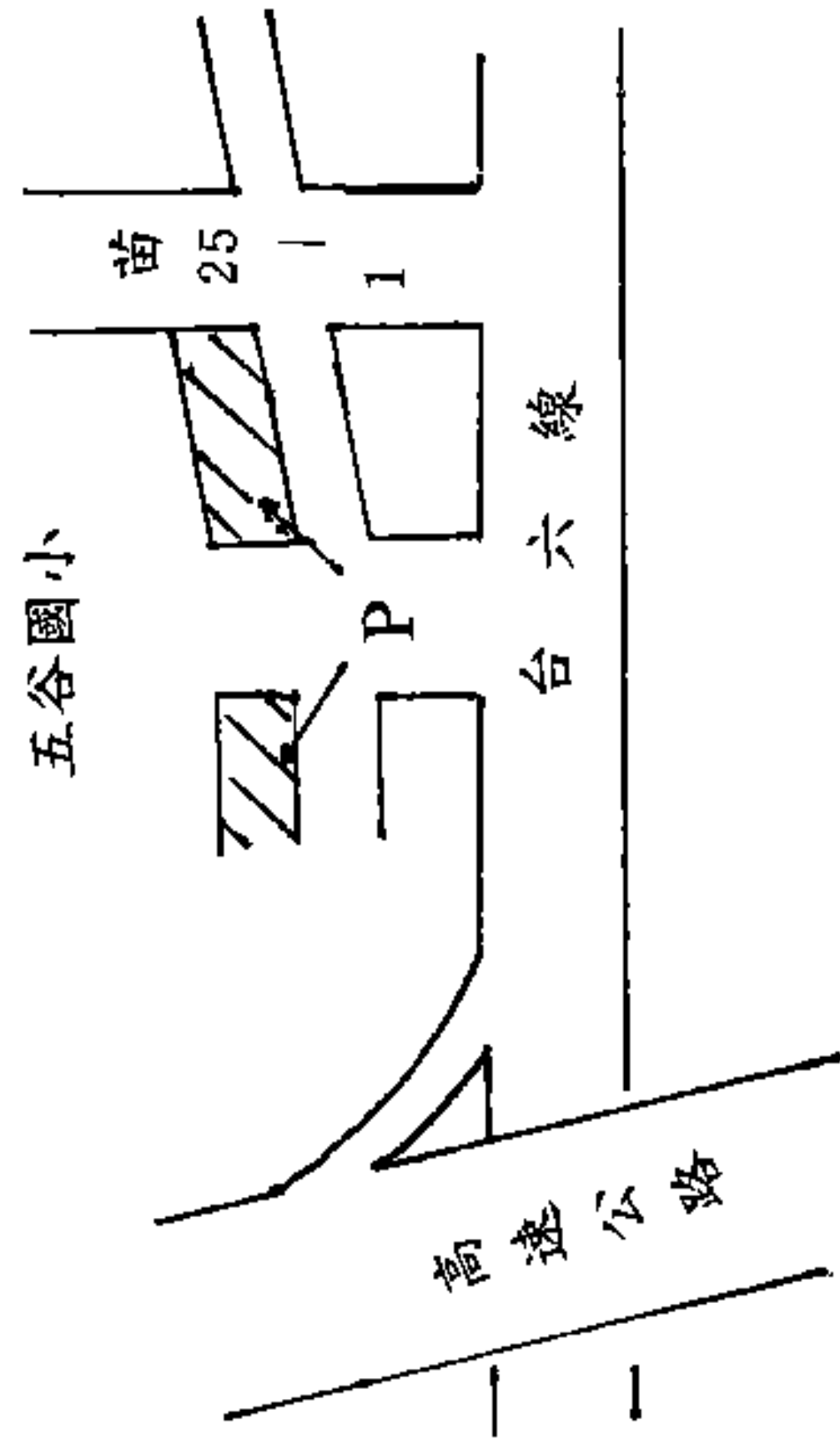


台灣省二十一縣市公共停車場建設計畫

編號	地點	苗栗縣南庄鄉廣停一停車場	編號	地點	苗栗縣南庄鄉廣停三停車場
73	地點	苗栗縣南庄鄉廣停一停車場	74	地點	苗栗縣南庄鄉廣停三停車場
基地位置圖			基地位置圖		
現場照片			現場照片		

台灣省二十一縣市公共停車場建設計畫

編號	地點	苗栗縣頭份鎮頭份國小運動場地下停車場	編號	地點	苗栗縣竹南鎮第二市場立體停車場
75	地點		76	地點	
基地位置圖			基地位置圖		
			現場照片		
			現場照片		

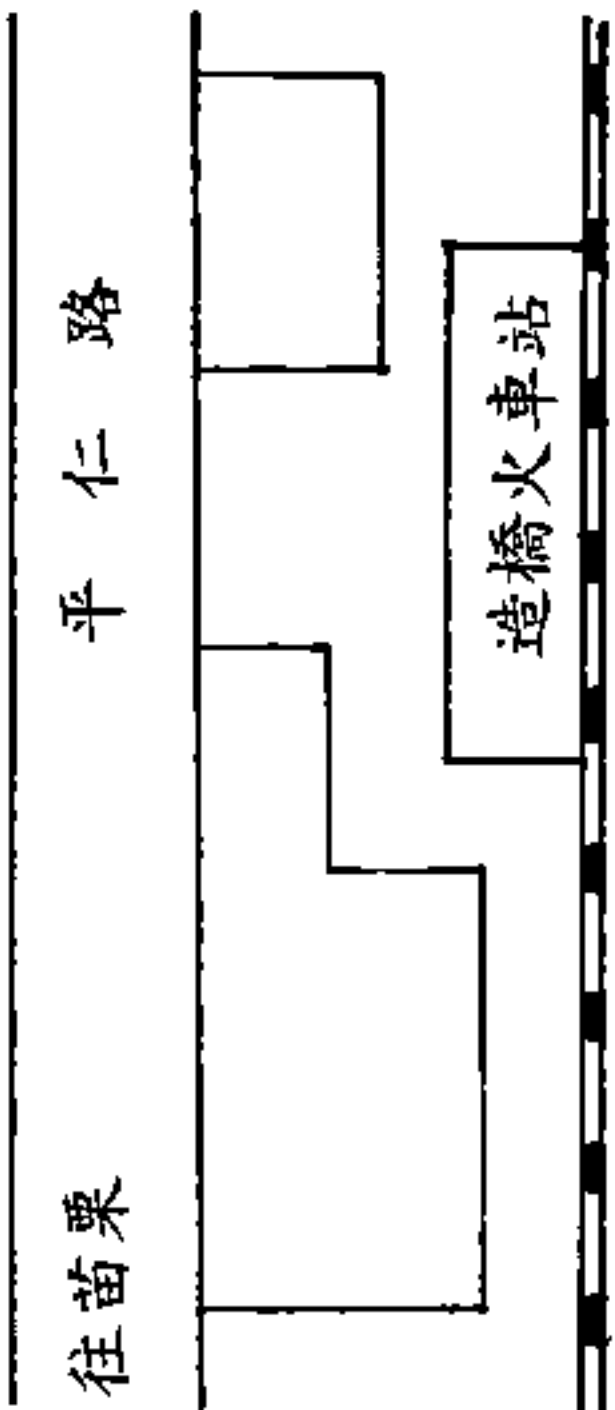

台灣省二十一縣市公共停車場建設計畫

編號	地點	苗栗縣通霄鎮第一市場立體停車場	編號	地點	苗栗縣公館鄉五台谷國小前停車場
77	地點	苗栗縣通霄鎮第一市場立體停車場	78	地點	苗栗縣公館鄉五台谷國小前停車場
基地位置圖			基地位置圖		
現場照片			現場照片		

台灣省二十一縣市公共停車場建設計畫

編號	地點	苗粟縣公館鄉都市計畫外停車場	編號	地點	苗粟縣苑裡鎮苑裡火車站北側停車場
79	地點	<p>大路 忠孝路 台六線</p>	80	地點	<p>火車站 台一線 爲公路 建國路</p>
基地位置圖		基地位置圖		現場照片	
現場照片		現場照片		現場照片	

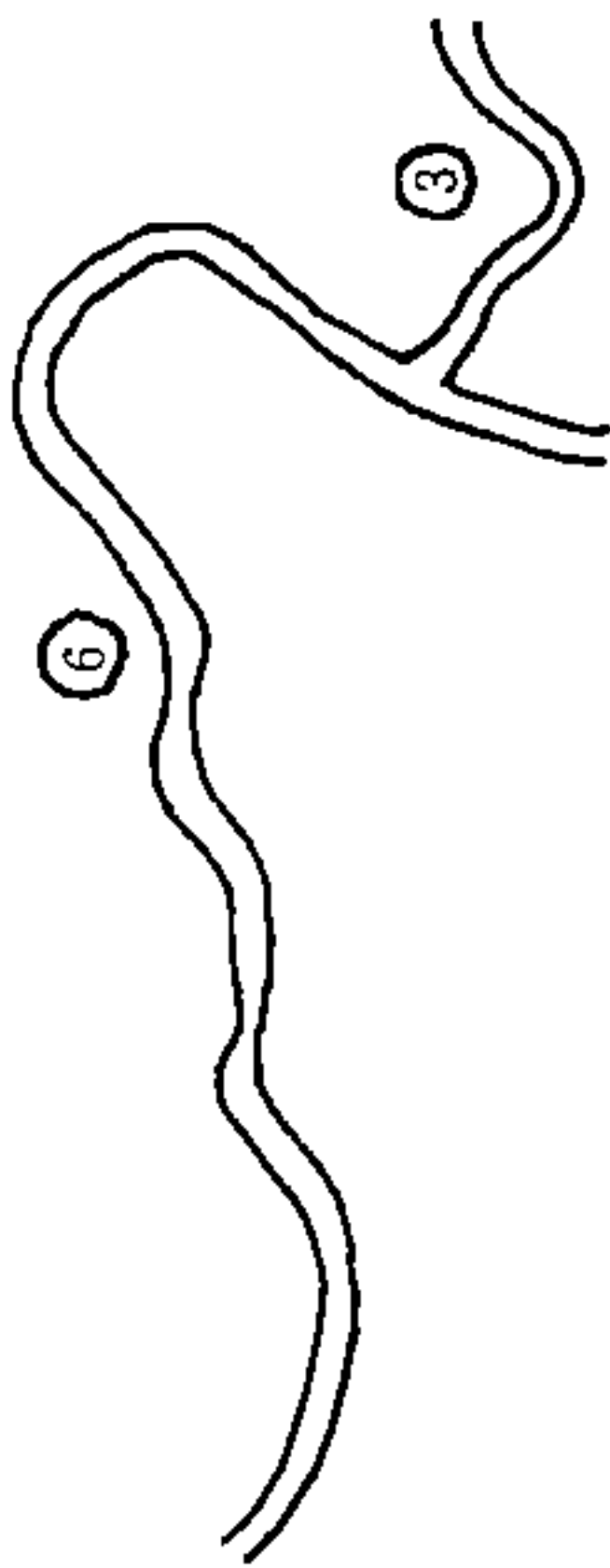
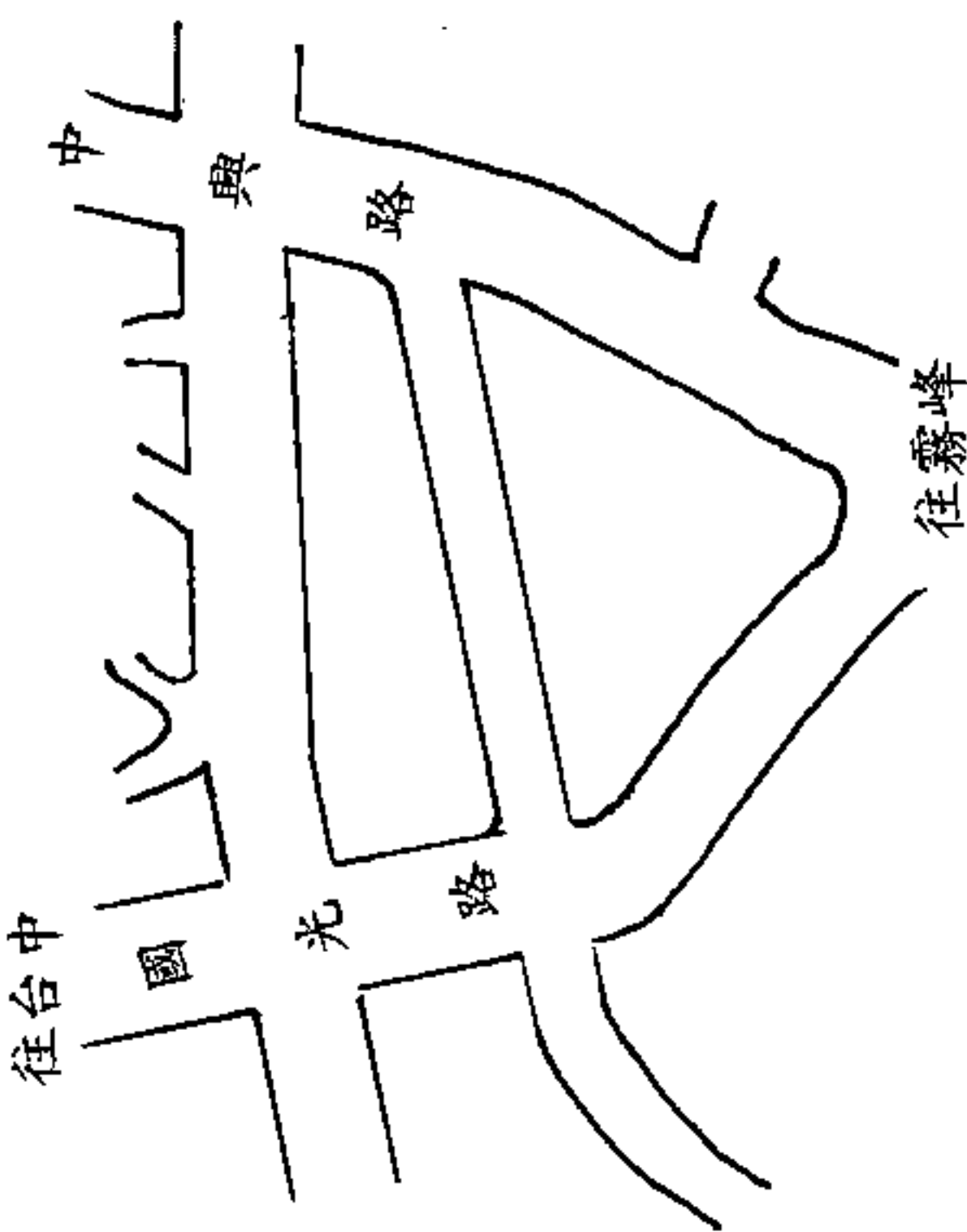


台灣省二十一縣市公共停車場建設計畫

編號	地點	苗栗縣造橋鄉火車站前停車場	編號	地點	苗栗縣三義鄉坤慶橋下游加蓋停車場
81	地點	<p>← 往苗栗</p> <p>平 仁 路</p>  <p>造橋火車站</p>	82	地點	
基地位置圖	基地位置圖		現場照片	現場照片	
					

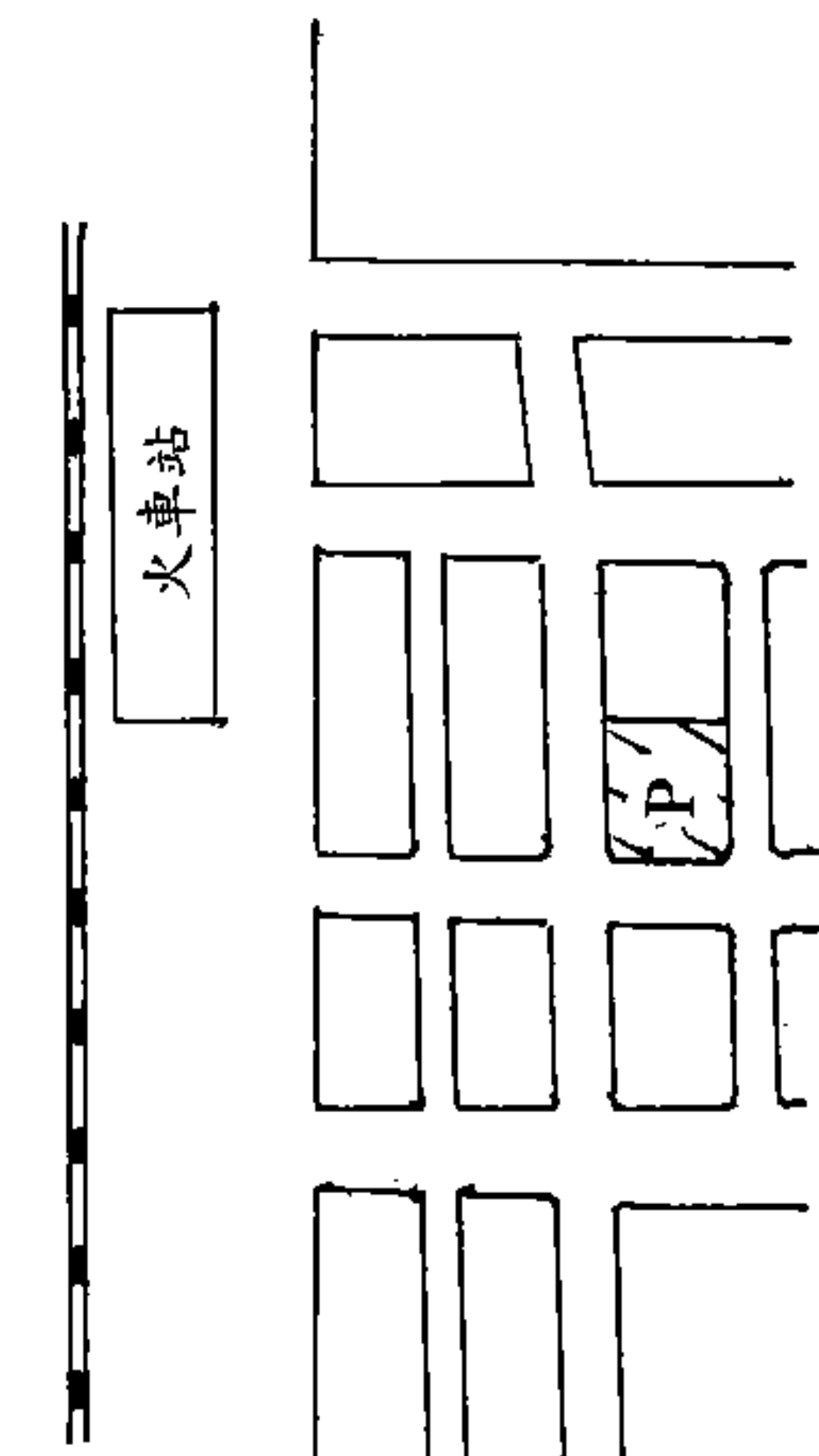

台灣省二十一縣市公共停車場建設計畫

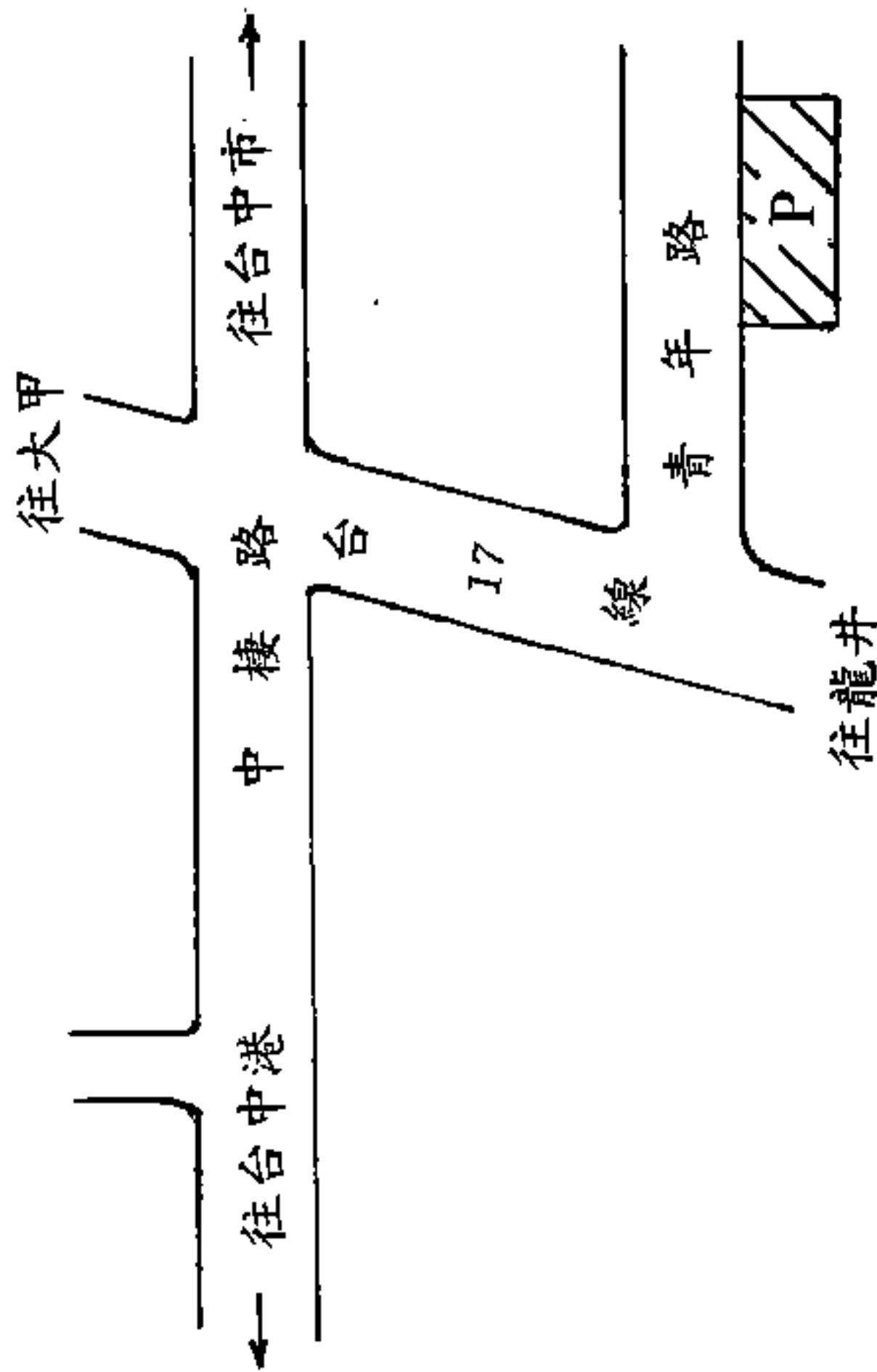

編號	地點	苗栗縣三義鄉停二停車場	編號	地點	苗栗縣頭屋鄉鳴鳳山遊憩區停車場
83	地點	<div>火車站</div> <div>← 往苗栗</div> <div>省道台 13 線</div> <div>→ 往三義</div> <div></div>	84	地點	<div></div>
基地位置圖		基地位置圖		現場照片	
				現場照片	

台灣省二十一縣市公共停車場建設計畫

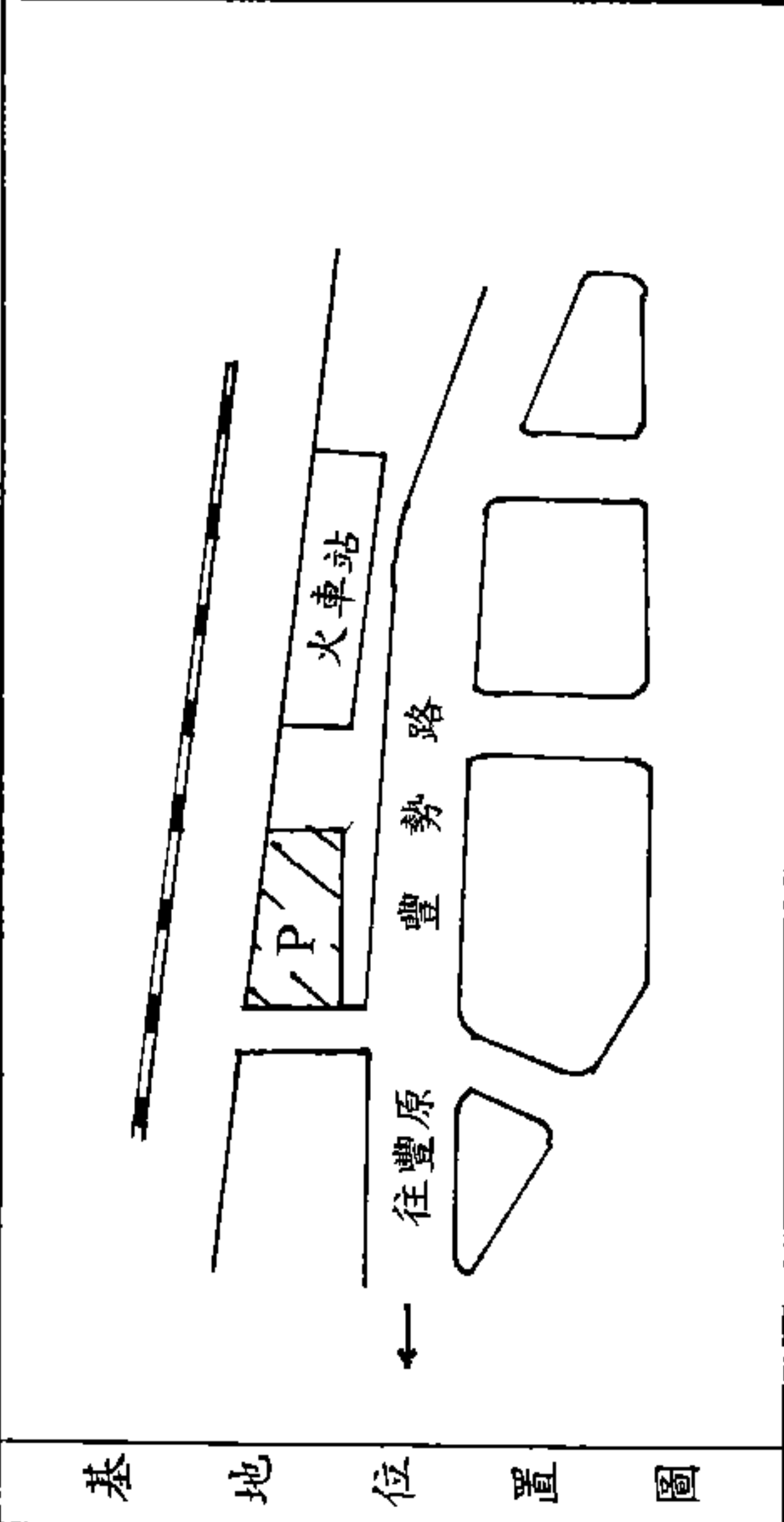
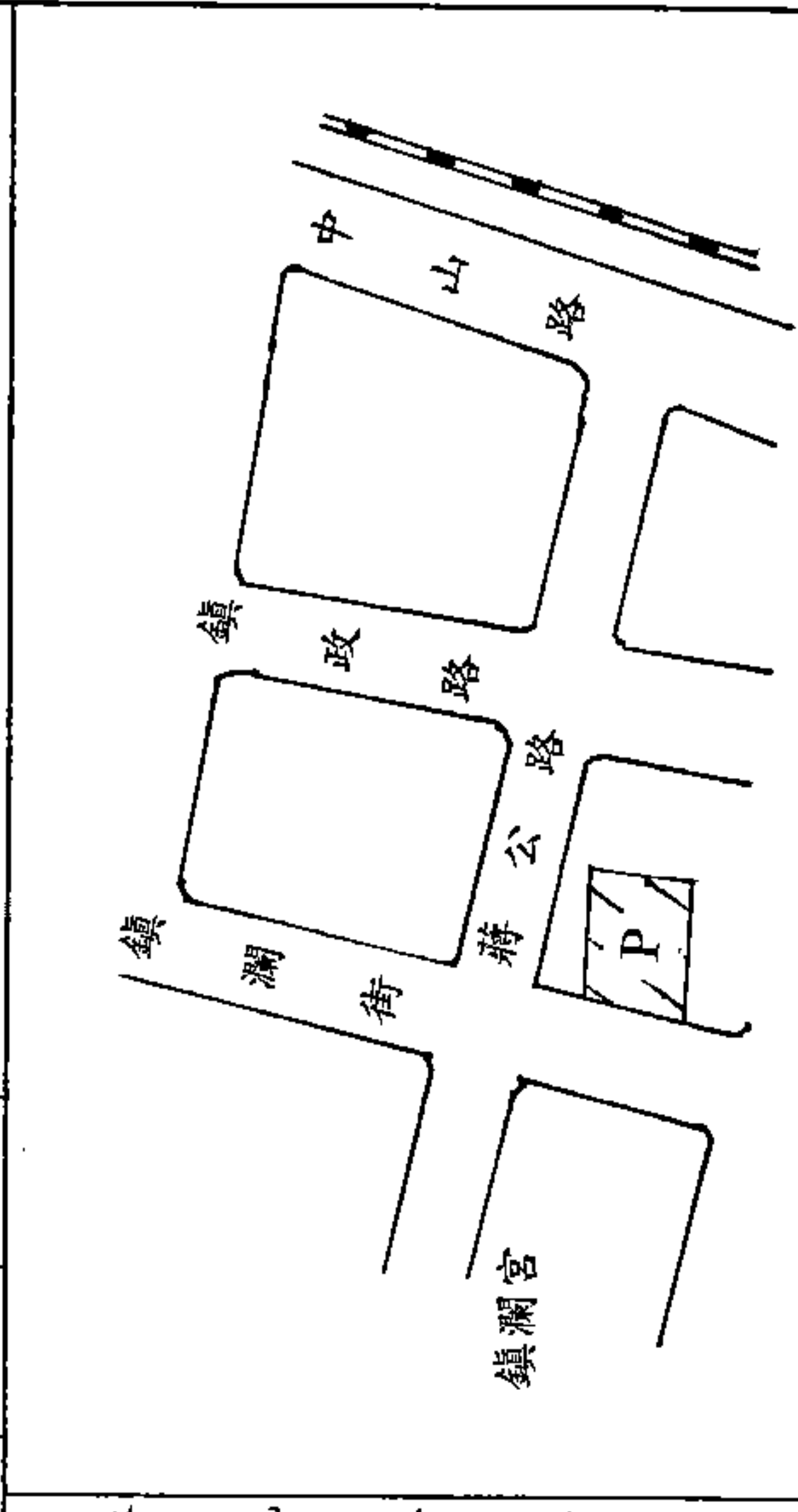


編號	地點	苗粟縣獅潭鄉八角嶼遊憩區停車場	編號	地點	台中縣大里市運動公園地下停車場
85	地點		86	地點	
<p>八角嶼山 P</p> 					
基地位置圖			基地位置圖		
			現場照片		
現場照片					
現場照片			現場照片		

台灣省二十一縣市公共停車場建設計畫

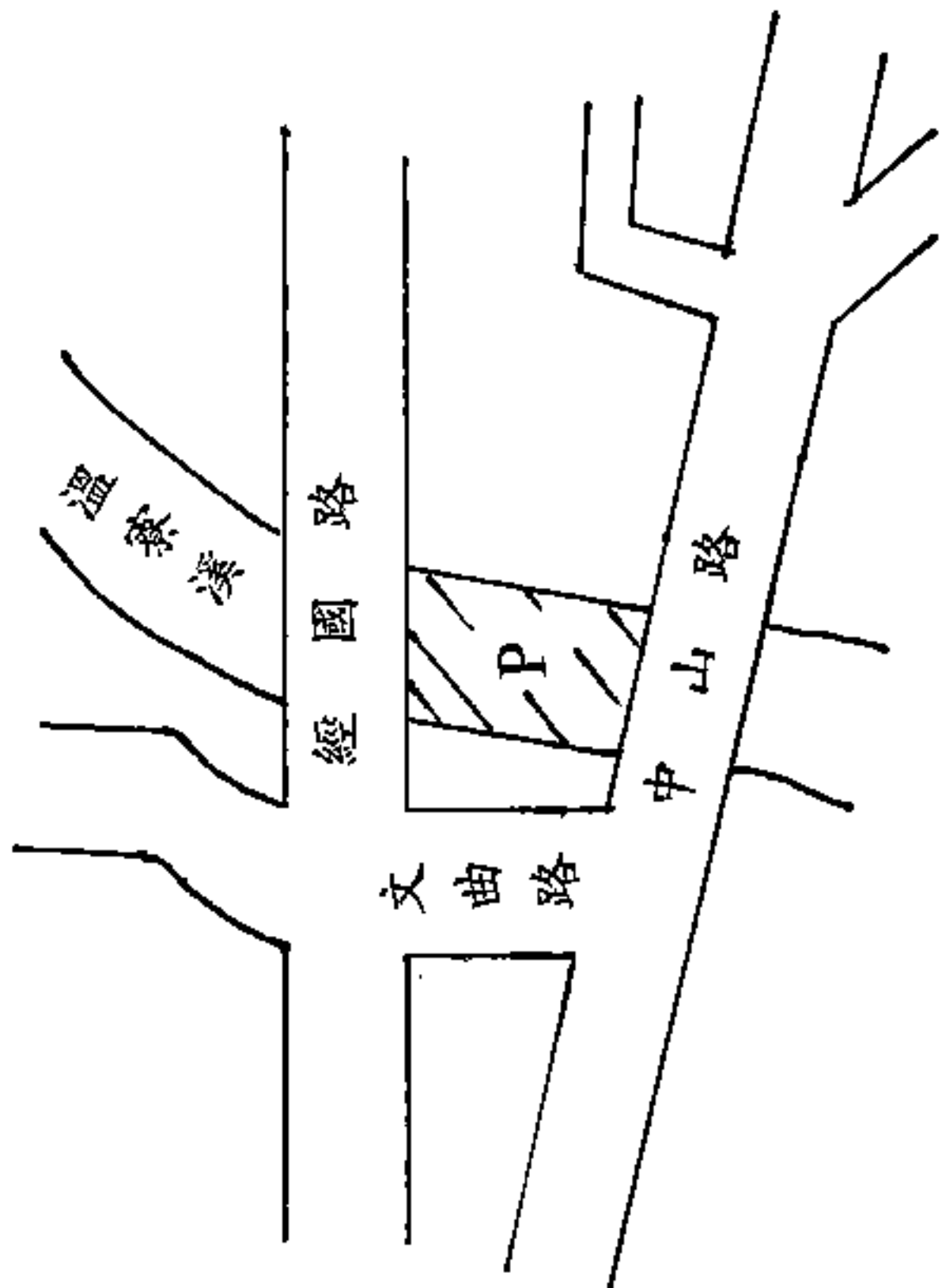
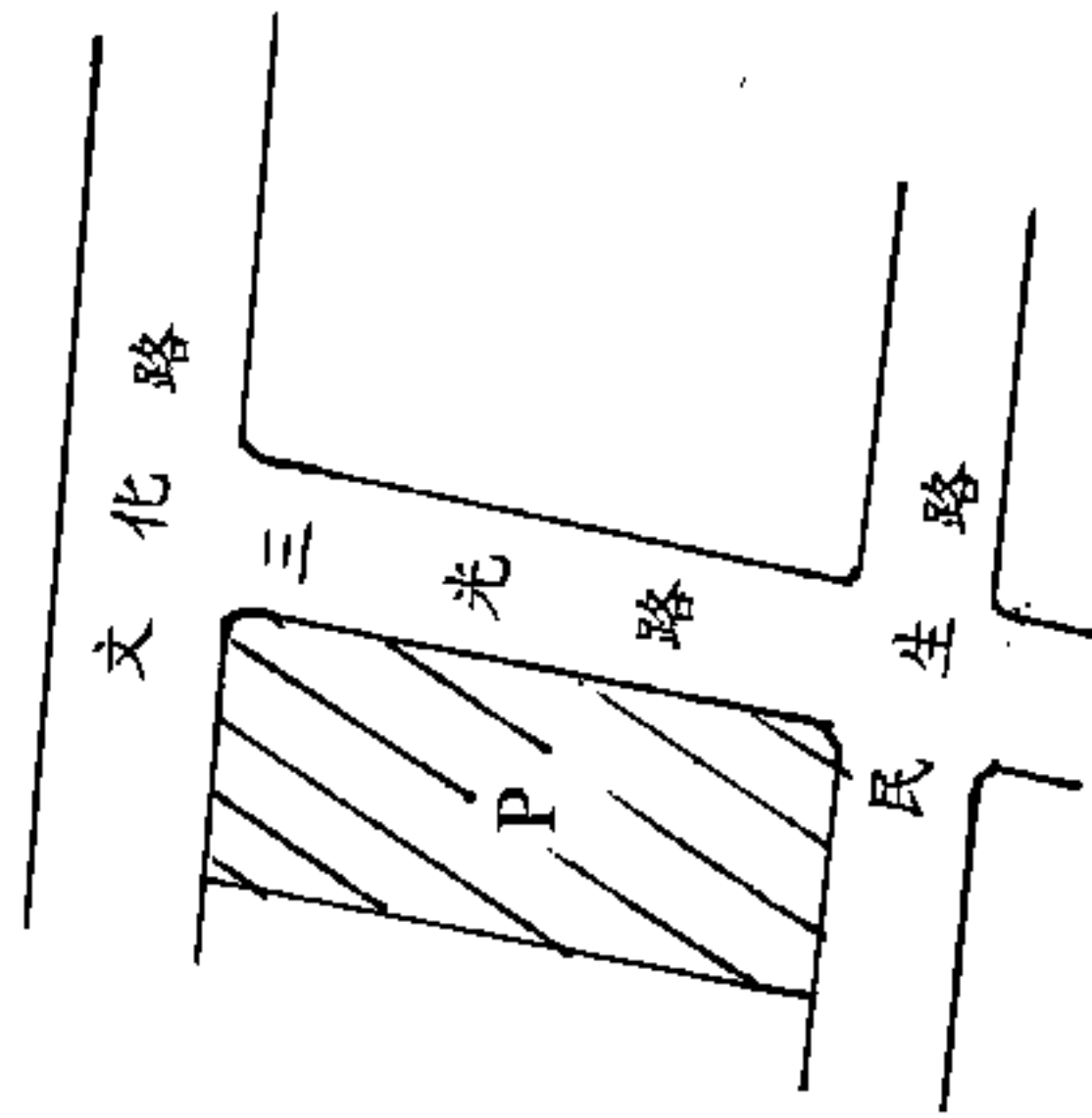


編號	87	地點	台中縣大度鄉停五停車場
			
基地位置圖			
			
現場照片			

編號	88	地點	台中縣梧棲鎮停57停車場
			
基地位置圖			
			
現場照片			

台灣省二十一縣市公共停車場建設計畫

編號	地點	台中縣石岡鄉停三停車場	編號	地點	台中縣大甲鎮停三停車場
89	地點		90	地點	
基地位置圖			基地位置圖		
					
現場照片			現場照片		

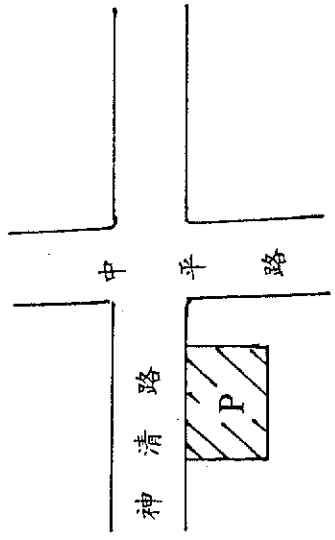
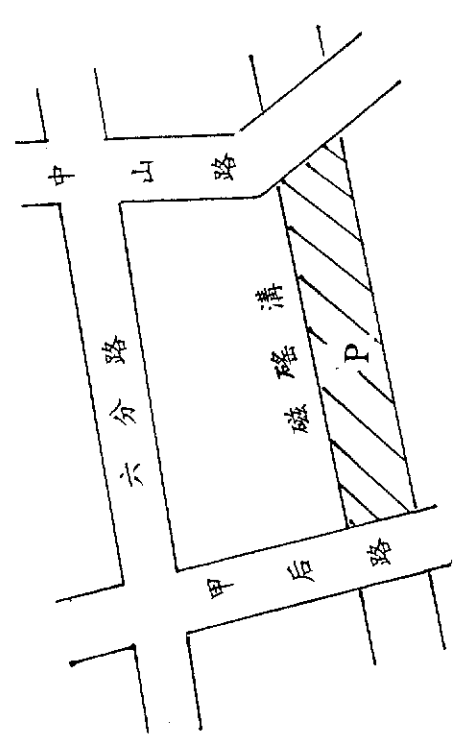


台灣省二十一縣市公共停車場建設計畫

編號	地點	台中縣大甲鎮溫寮溪加蓋停車場	編號	地點	台中縣后里鄉停五停車場
91	地點		92	地點	
基地位置圖			現場照片		

台灣省二十一縣市公共停車場建設計畫

編號	地點	編號	地點
93	台中縣烏日鄉停三立體停車場	94	台中縣龍井鄉停二停車場
<p>基地位置圖</p>		<p>基地位置圖</p>	
<p>現場照片</p>		<p>現場照片</p>	

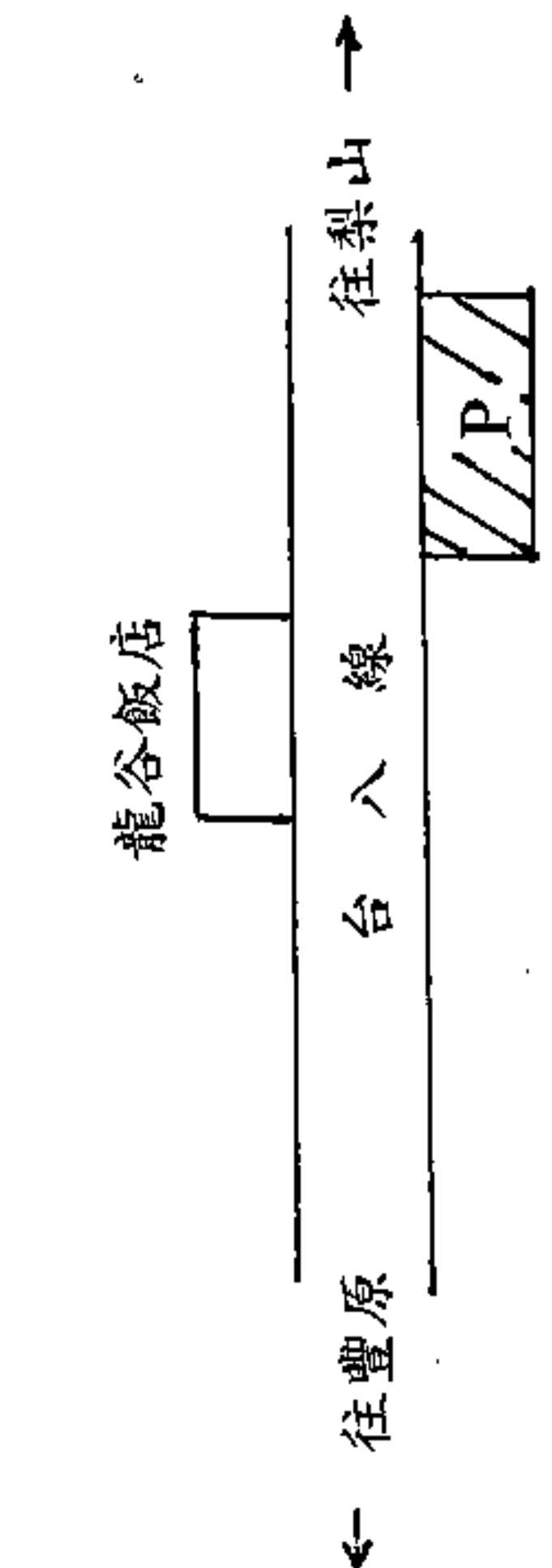
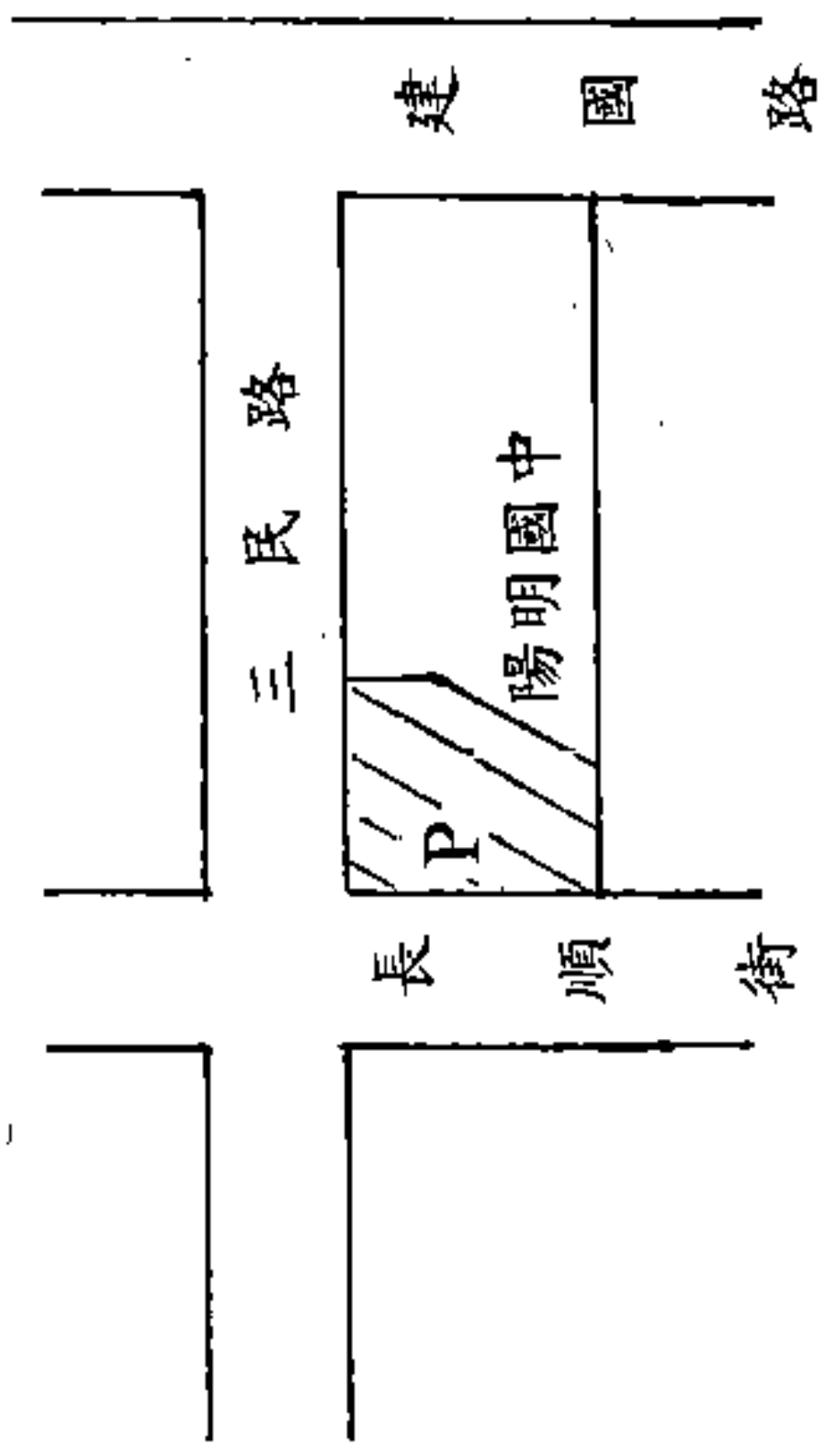

台灣省二十一縣市公共停車場建設計畫

編號	地點	台中縣神岡鄉游泳池旁停車場	編號	地點	台中縣外埔鄉停車場
95	地點	 <p>基地位置圖</p>	96	地點	 <p>基地位置圖</p>
 <p>現場照片</p>			 <p>現場照片</p>		

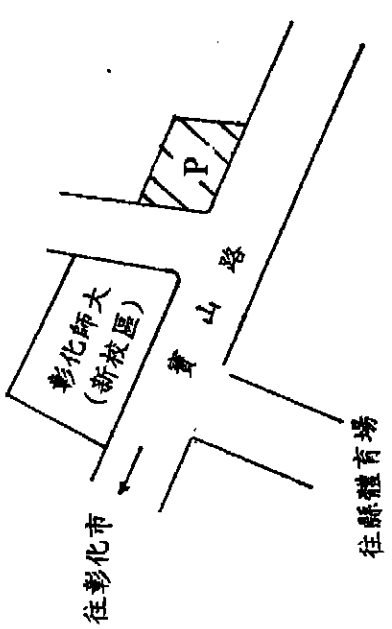
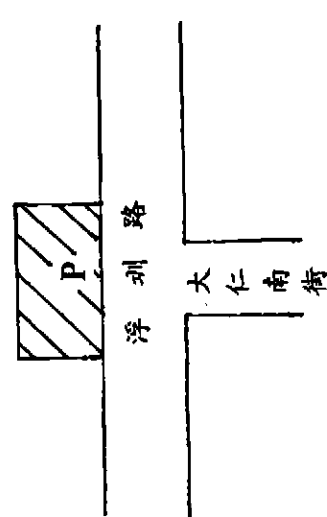


台灣省二十一縣市公共停車場建設計畫

編號	地點	編號	地點
97	台中縣沙鹿鎮竹林北溪停車場	98	台中縣沙鹿鎮行政中心停車場第一期
<p>基地位置圖</p>		<p>基地位置圖</p>	
<p>現場照片</p>		<p>現場照片</p>	

台灣省二十一縣市公共停車場建設計畫

編號	地點	台中縣和平鄉谷關立體停車場	編號	地點	彰化縣彰化市陽明國中運動場地下停車場
99	地點		100	地點	
基地位置圖			基地位置圖		
現場照片			現場照片		

台灣省二十一縣市公共停車場建設計畫

編號	地點	彰化縣八卦山地區停車場	編號	地點	彰化縣員林鎮停五停車場
101					
基地位置圖			基地位置圖		
					
現場照片			現場照片		

肆、事件處理

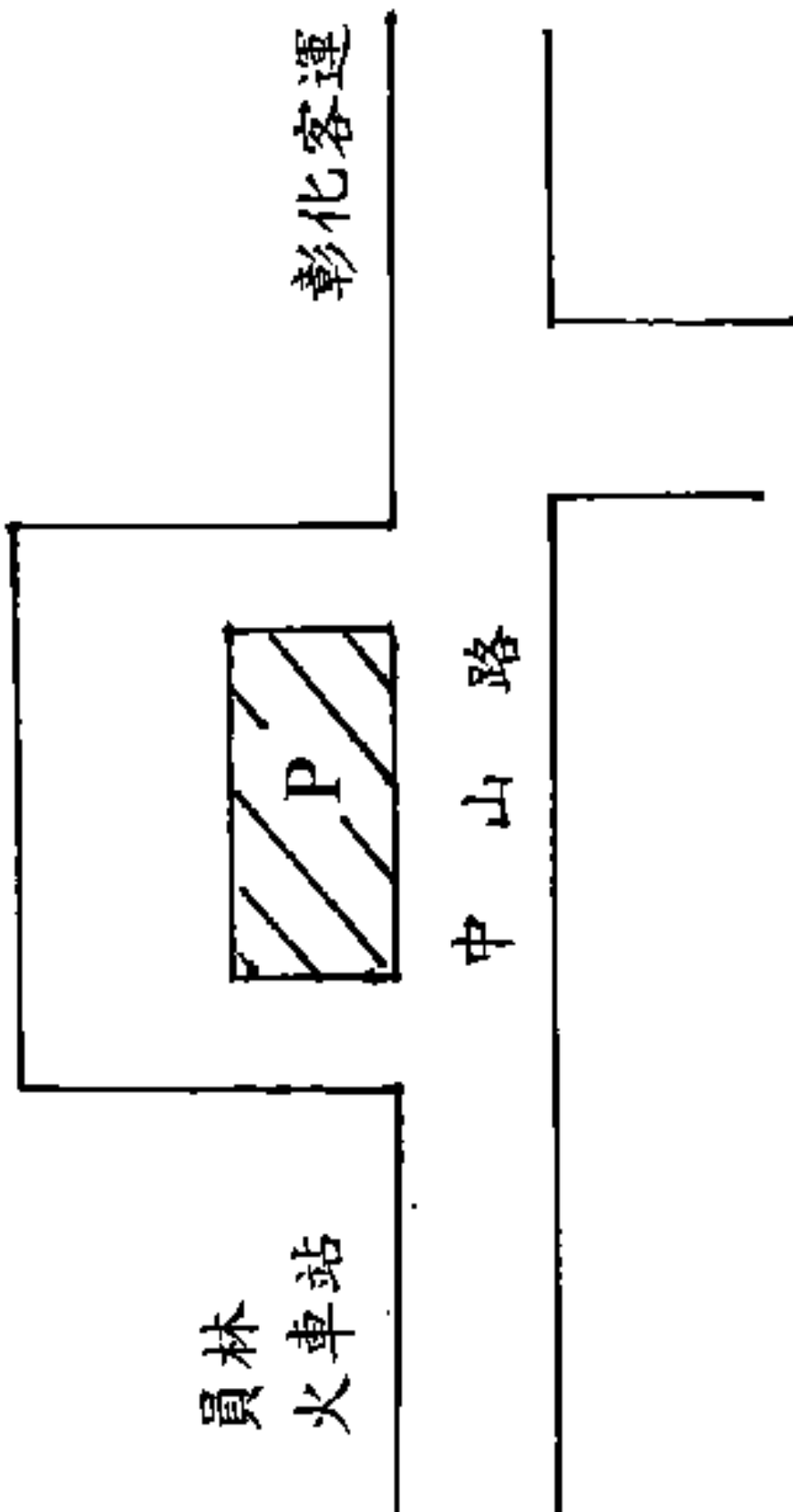
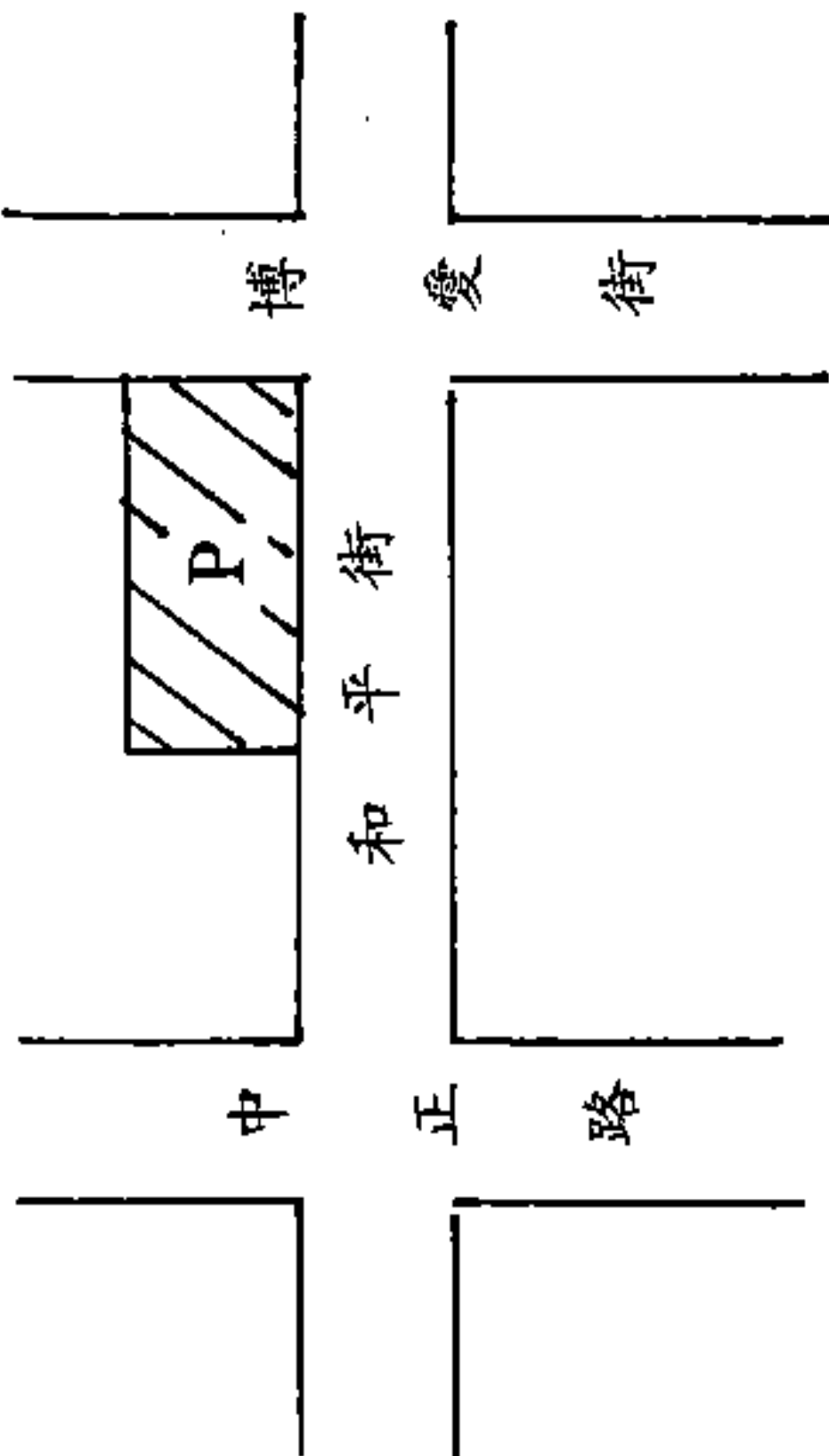


一、高速公路事件處理流程

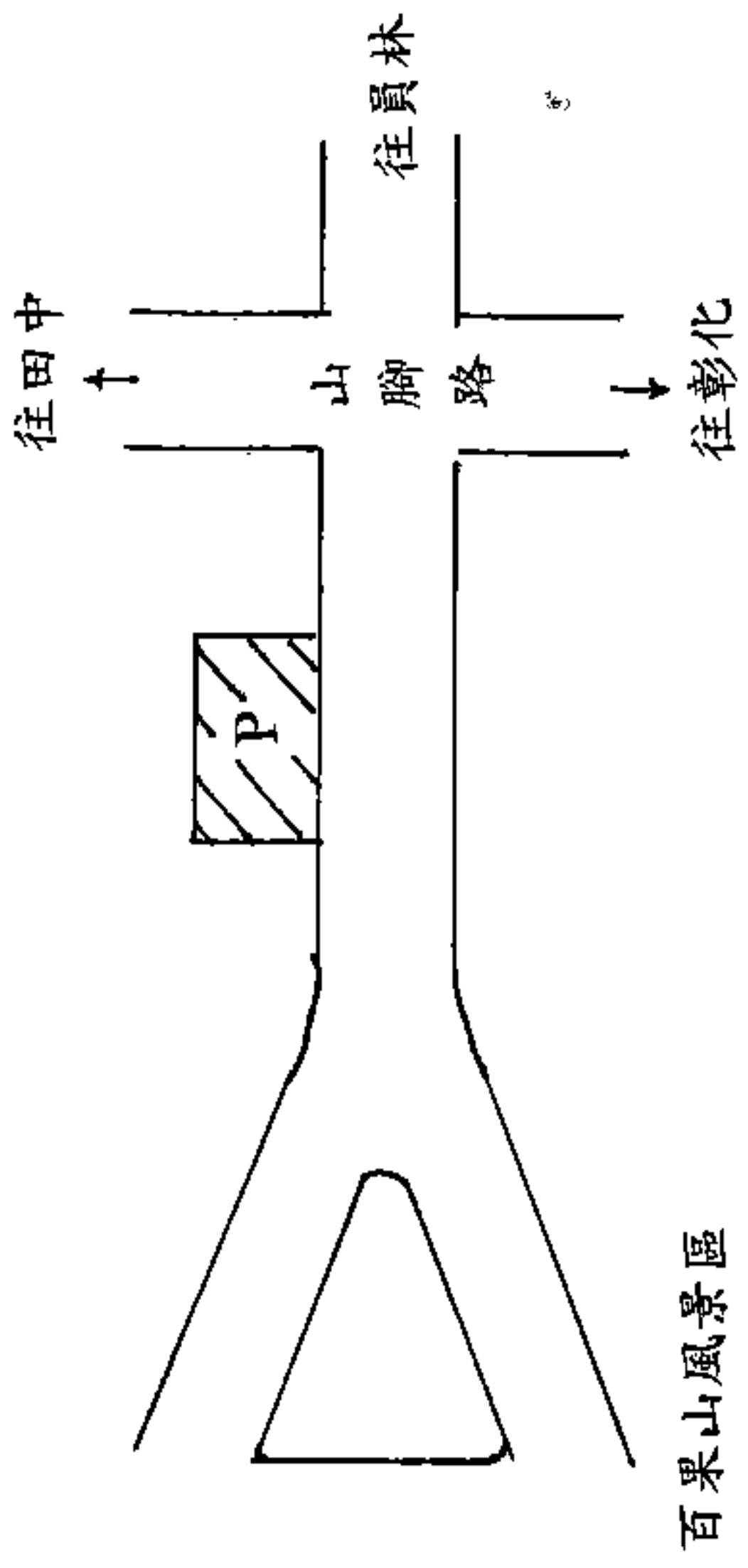
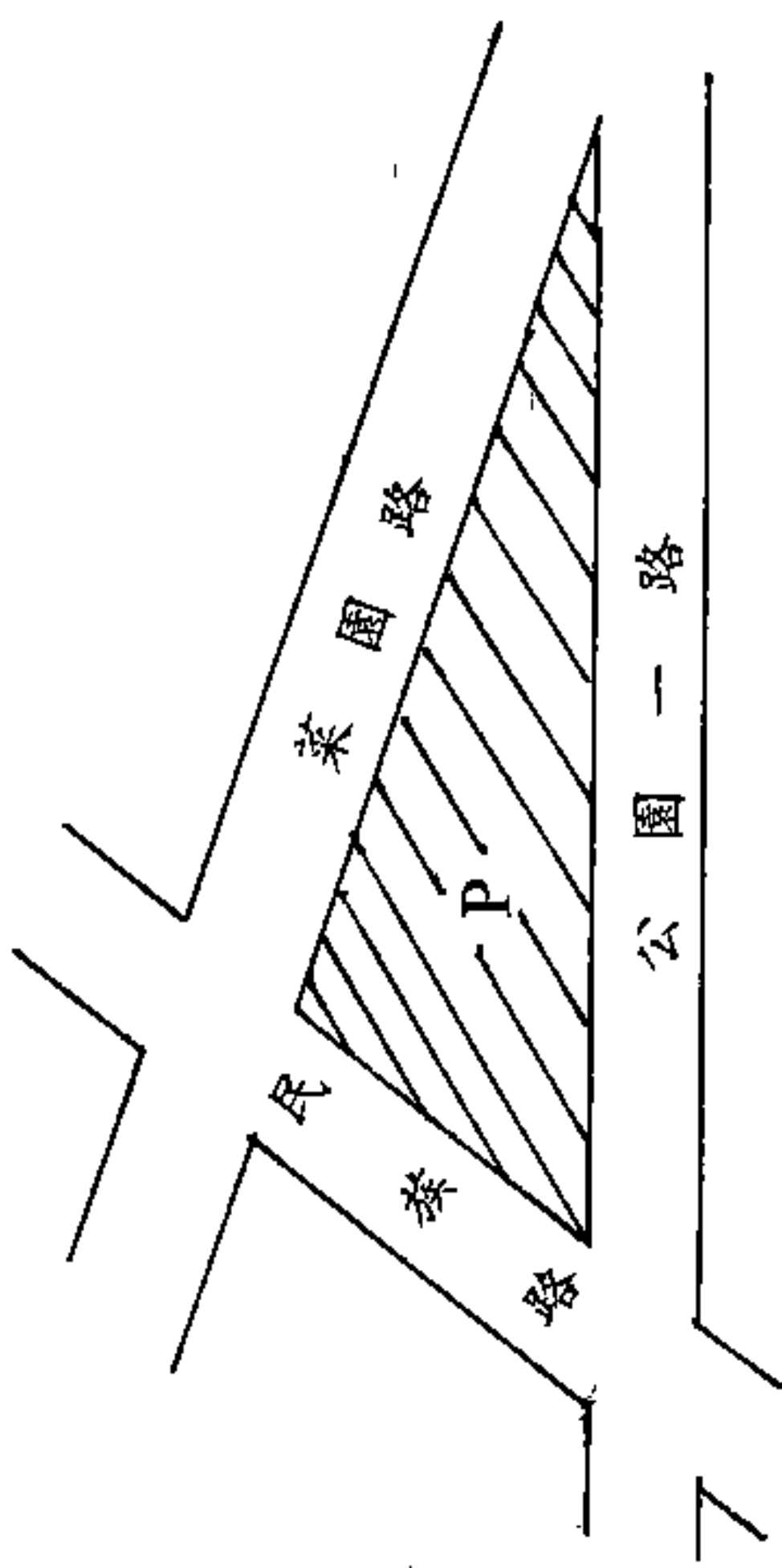


高速公路由於具有流量大及速度快的特性，所以一旦有事件發生（包括車禍、車輛故障、橋樑塌陷、危險物品外洩等），其所連帶產生出來的衝擊將遠超過一般道路上所見。所以當高速公路有事件發生時，如果能迅速有效的處理則必能大量減少車流延滯，降低財務及生命的損失。

完整之事件處理流程應包含有事件本身的處理及交通管制兩部分。基本上，當事件發生後，事件本身可以經由車輛偵測器配合事件偵測演算法、路旁監視器、公路巡邏隊或用路人通報等方式通報交控中心而得知。交控中心的人員則於獲知事件發生後應立即進行確認步驟，經確認後再立即通知相關處理單位到現場支援處理，同時並啟動相關交控設施，進行交通疏導及管制的步驟。圖9 為高速公路事件管理系統作業之大致流程。

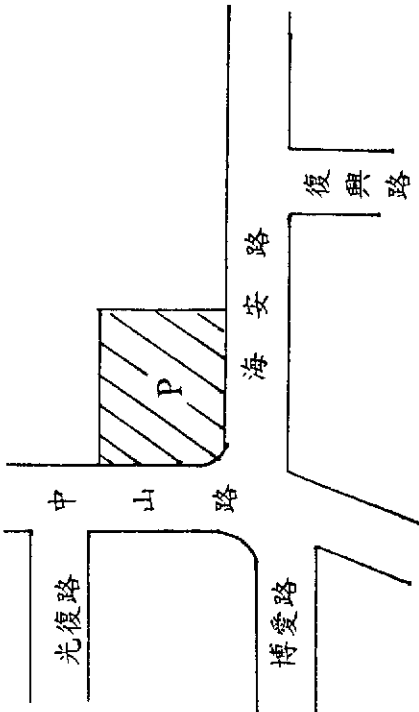
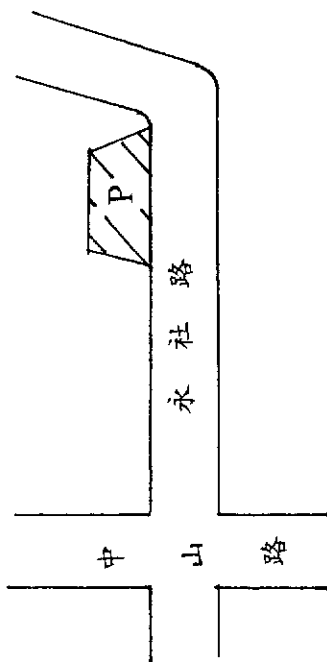


有效的事件管理策略或技術，將可以縮短事件處理時所持續的時間，以使得因事件發生所導致的負面影響能夠降至最低。自事件發生起到事件由現場排除並解除管制止之時間可以定義為事件處理時間，依據處理的先後順序及工作內容的不同，事件處理時間可大致劃分為七個時期，分別是：(一)偵測時期、(二)確認時期、(三)評估時期、(四)工作擬訂時期、(五)援助到達時期、(六)處理時期及(七)恢復時期。每一時期的工作內容是：

台灣省二十一縣市公共停車場建設計畫

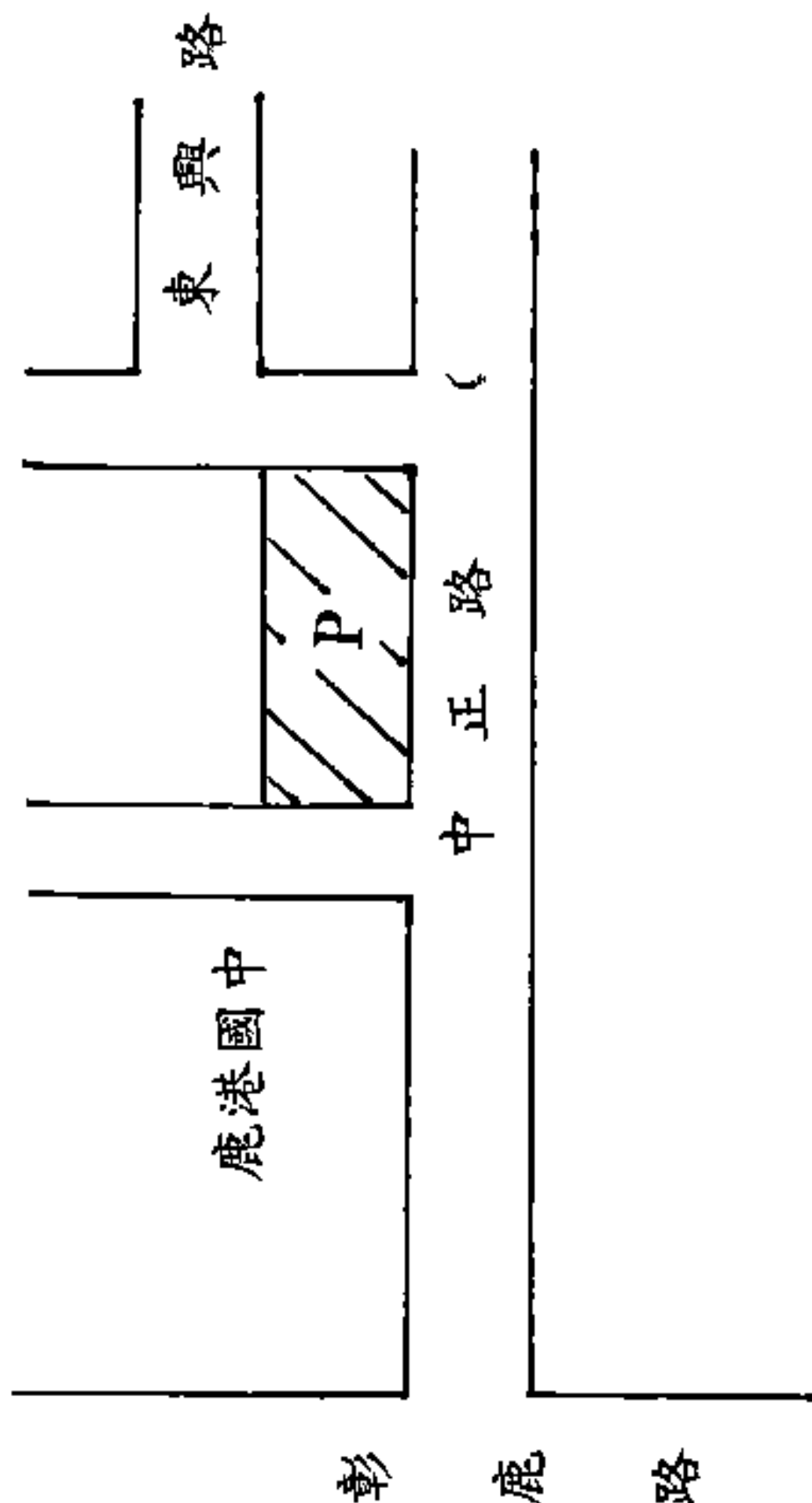
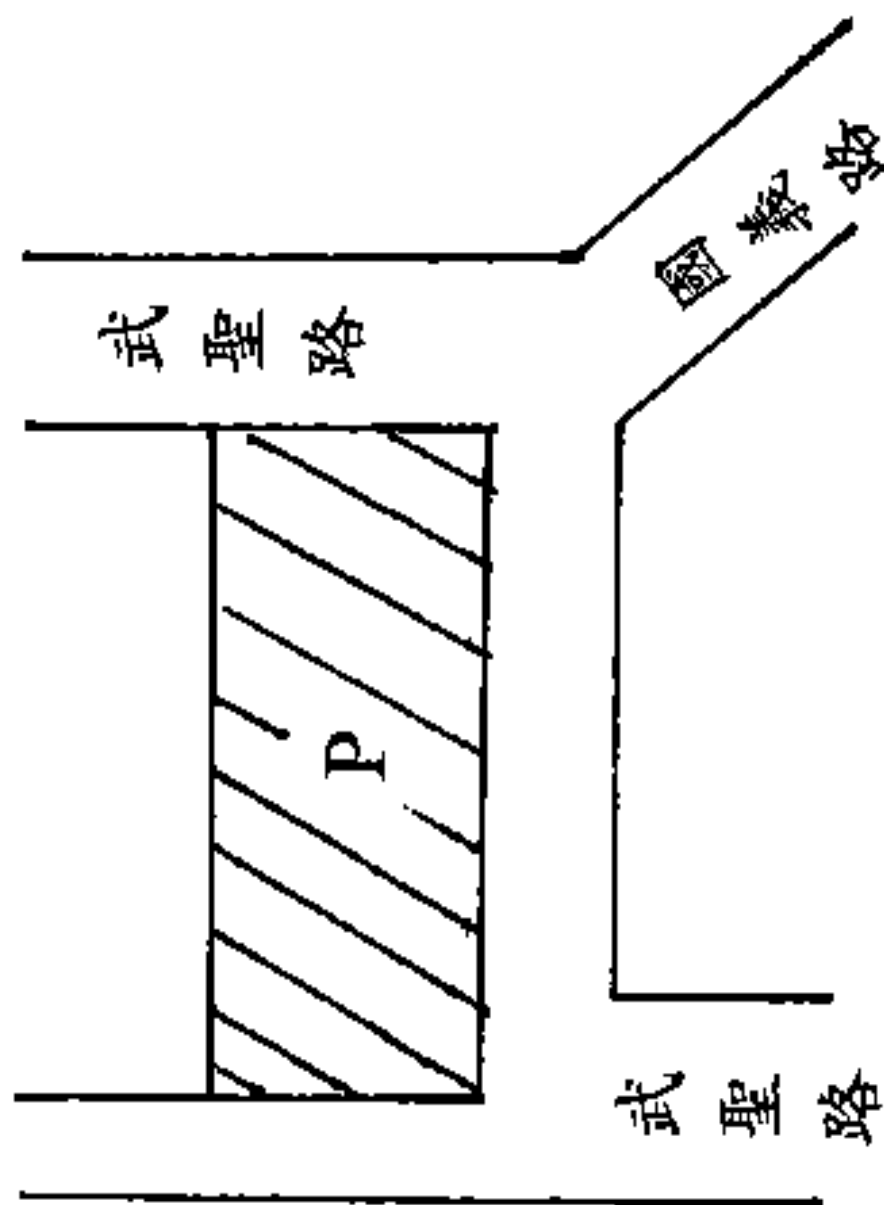


編號	地點	彰化縣員林鎮魚市場停車場	編號	地點	彰化縣員林鎮中山堂停車場
103	員林火車站		104		
基地位置圖		基地位置圖		現場照片	
現場照片					

編號	地點	彰化縣員林鎮百果山地區停車場	編號	地點	彰化縣鹿港鎮停一停車場
105	地點	 <p>百果山風景區</p>	106	地點	 <p>公園一路</p>
基地位置圖		基地位置圖		現場照片	
				現場照片	

台灣省二十一縣市公共停車場建設計畫

編號	地點	彰化縣鹿港鎮天后宮西側停車場	編號	地點	彰化縣永靖鄉鄭成功紀念公園停車場
107		 <p>基地位置圖</p>	108		 <p>基地位置圖</p>
 <p>現場照片</p>			 <p>現場照片</p>		

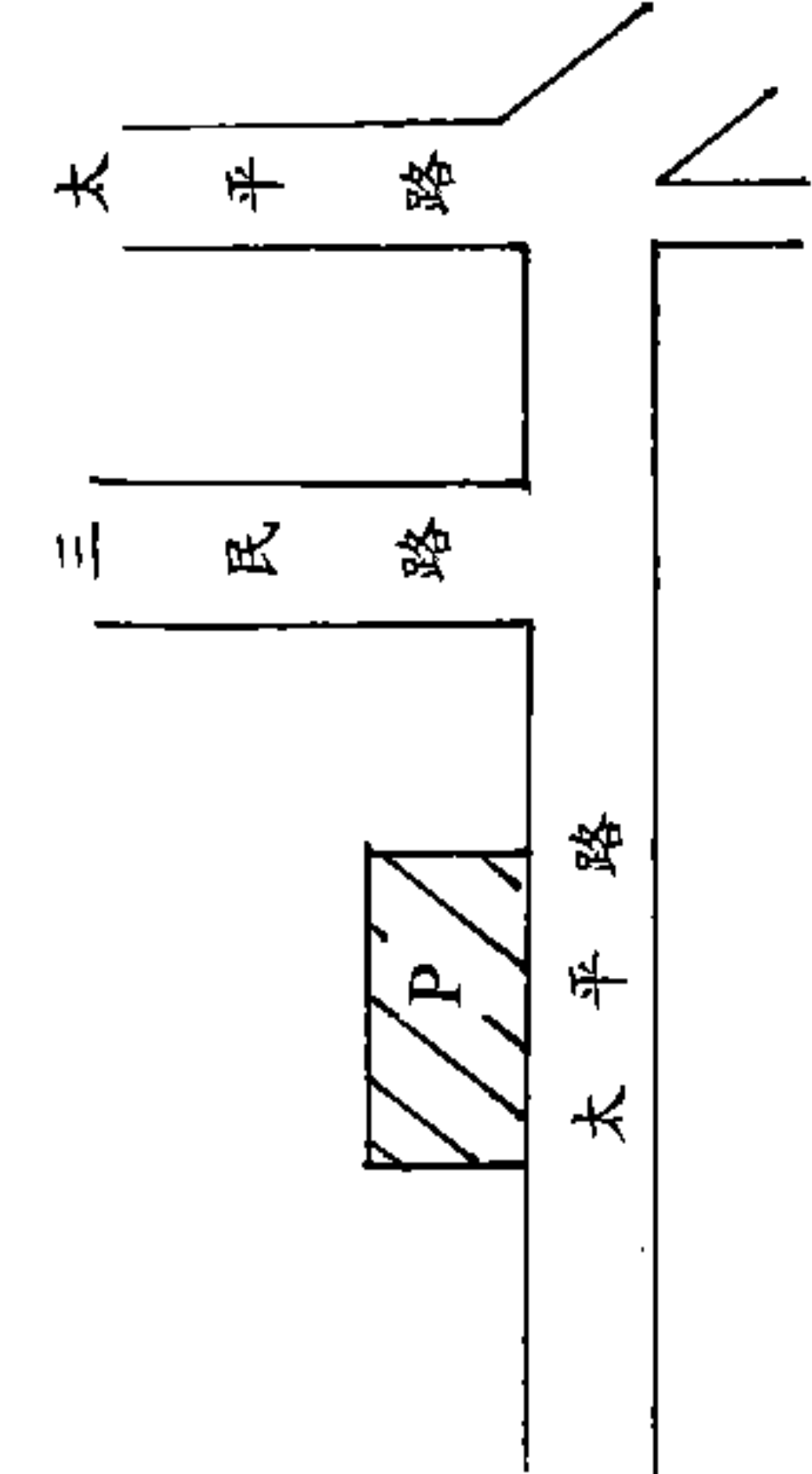
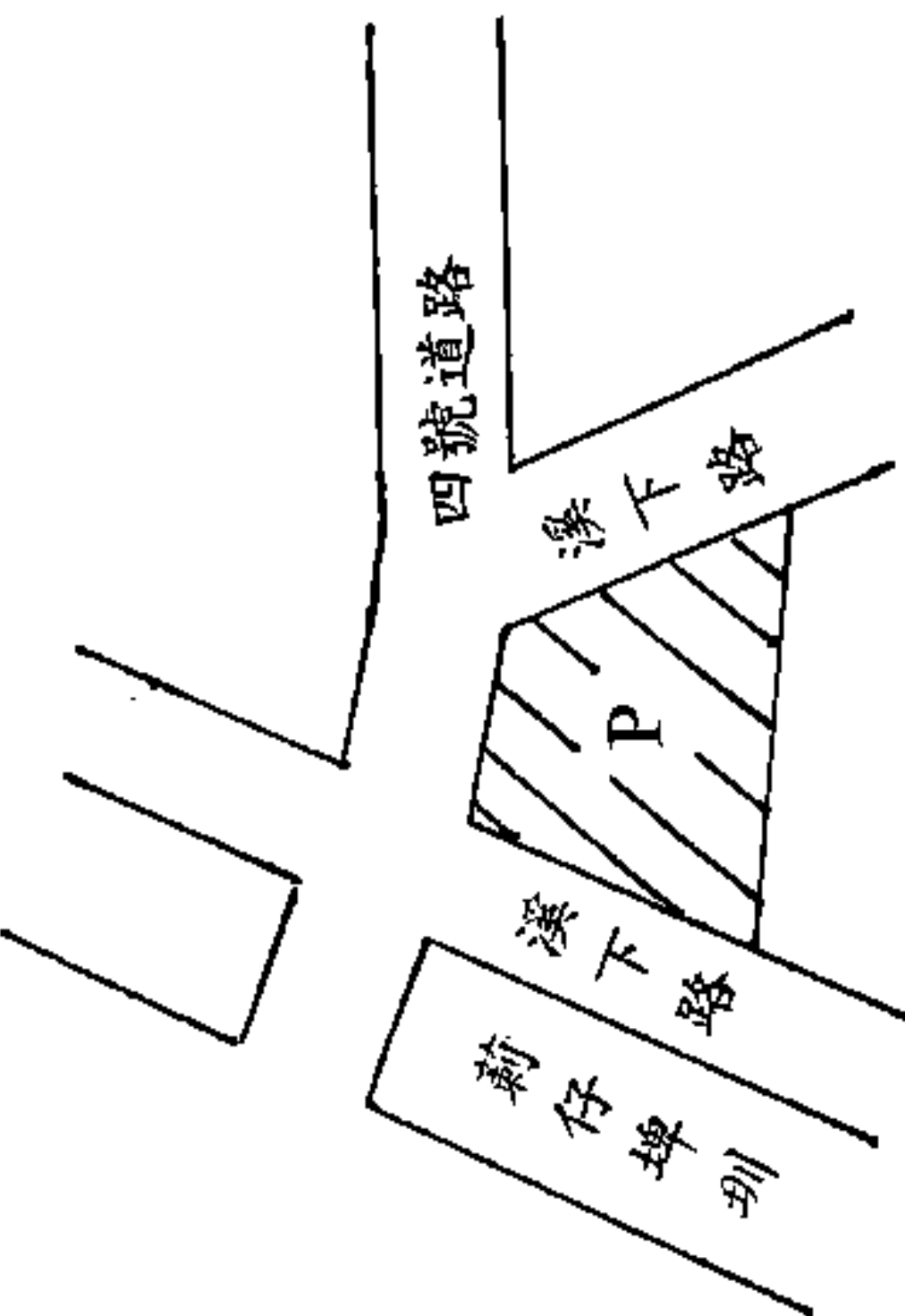

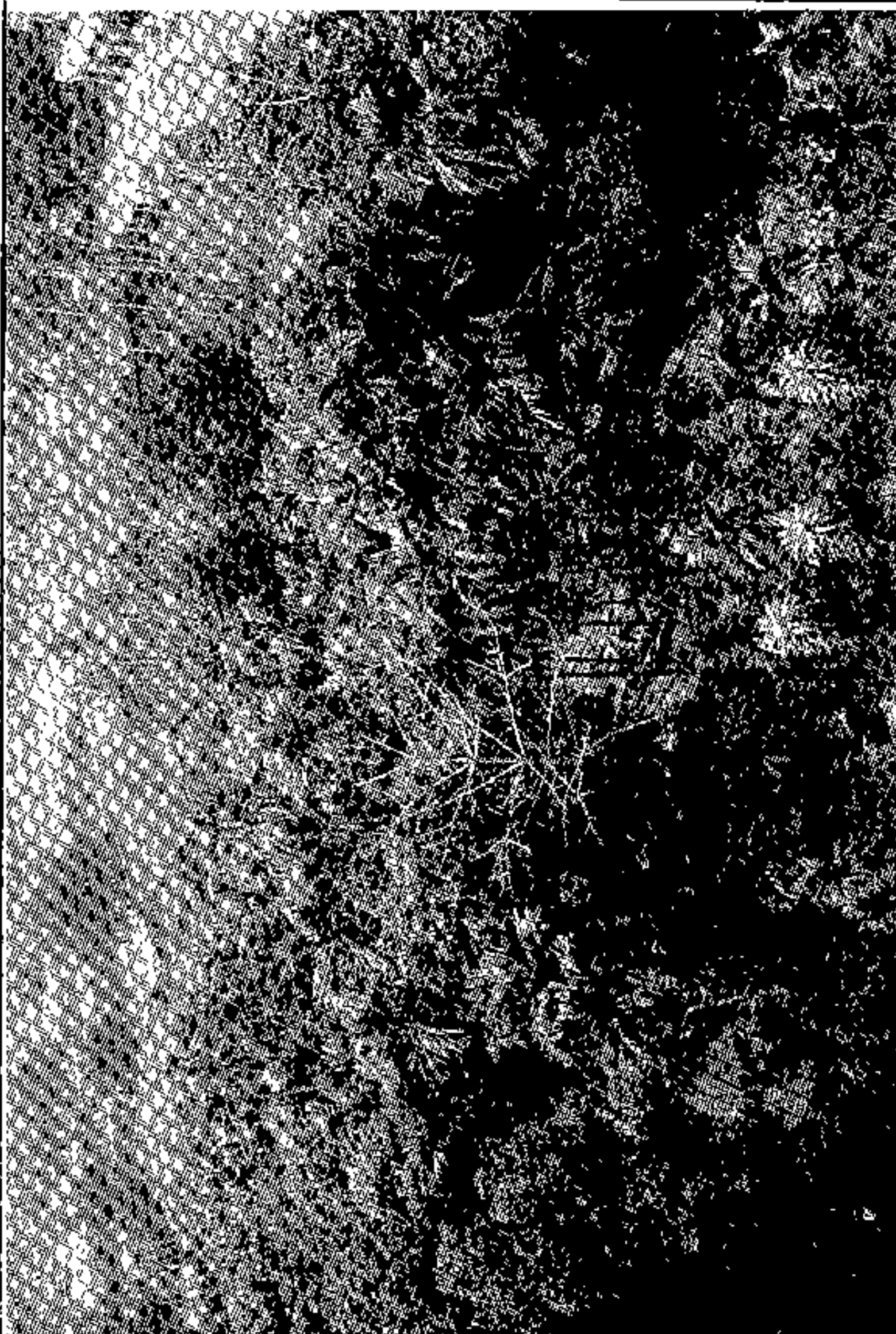
台灣省二十一縣市公共停車場建設計畫

編號	地點	彰化縣福興鄉廣停二停車場	編號	地點	彰化縣埔心鄉廣場停車場
109	彰化縣福興鄉廣停二停車場		110	彰化縣埔心鄉廣場停車場	
基地位置圖		現場照片		現場照片	
					

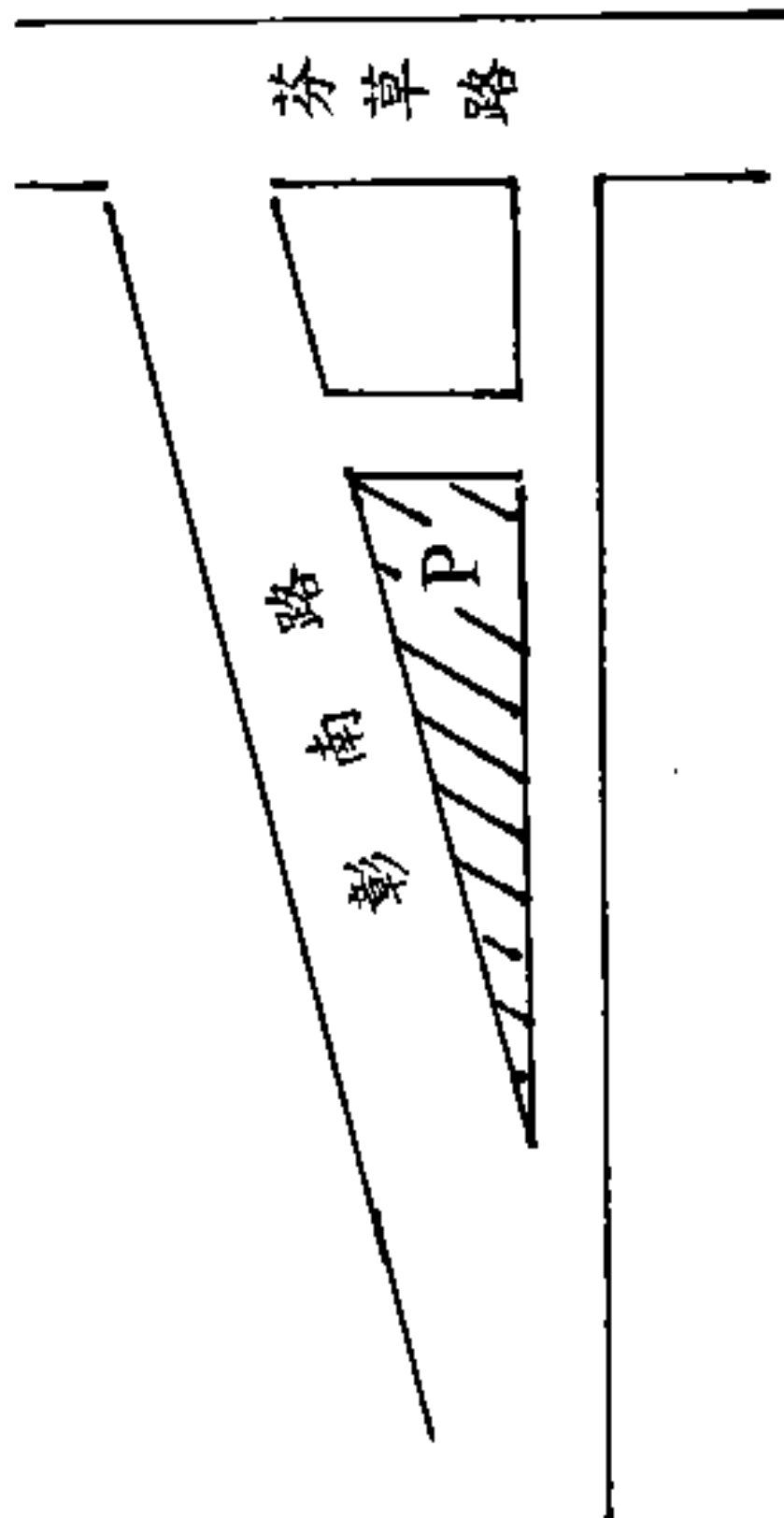
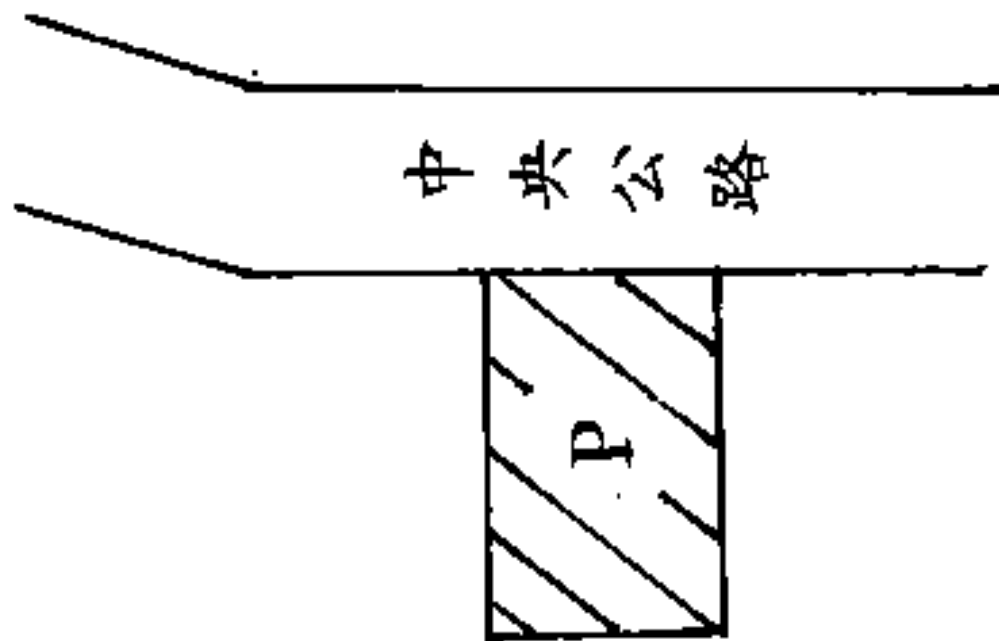


台灣省二十一縣市公共停車場建設計畫

編號	地點	編號	地點
111	彰化縣田尾鄉園藝特定區停車場	112	彰化縣伸港鄉廣停一停車場
<p>基地位置圖</p>		<p>現場照片</p>	
<p>基地位置圖</p>		<p>現場照片</p>	

台灣省二十一縣市公共停車場建設計畫

編號	地點	彰化縣二林鎮停四停車場	編號	地點	彰化縣溪州鄉停一停車場
113	地點	彰化縣二林鎮停四停車場	114	地點	彰化縣溪州鄉停一停車場
編號	地點	彰化縣二林鎮停四停車場	編號	地點	彰化縣溪州鄉停一停車場
基地位置圖			基地位置圖		
現場照片			現場照片		

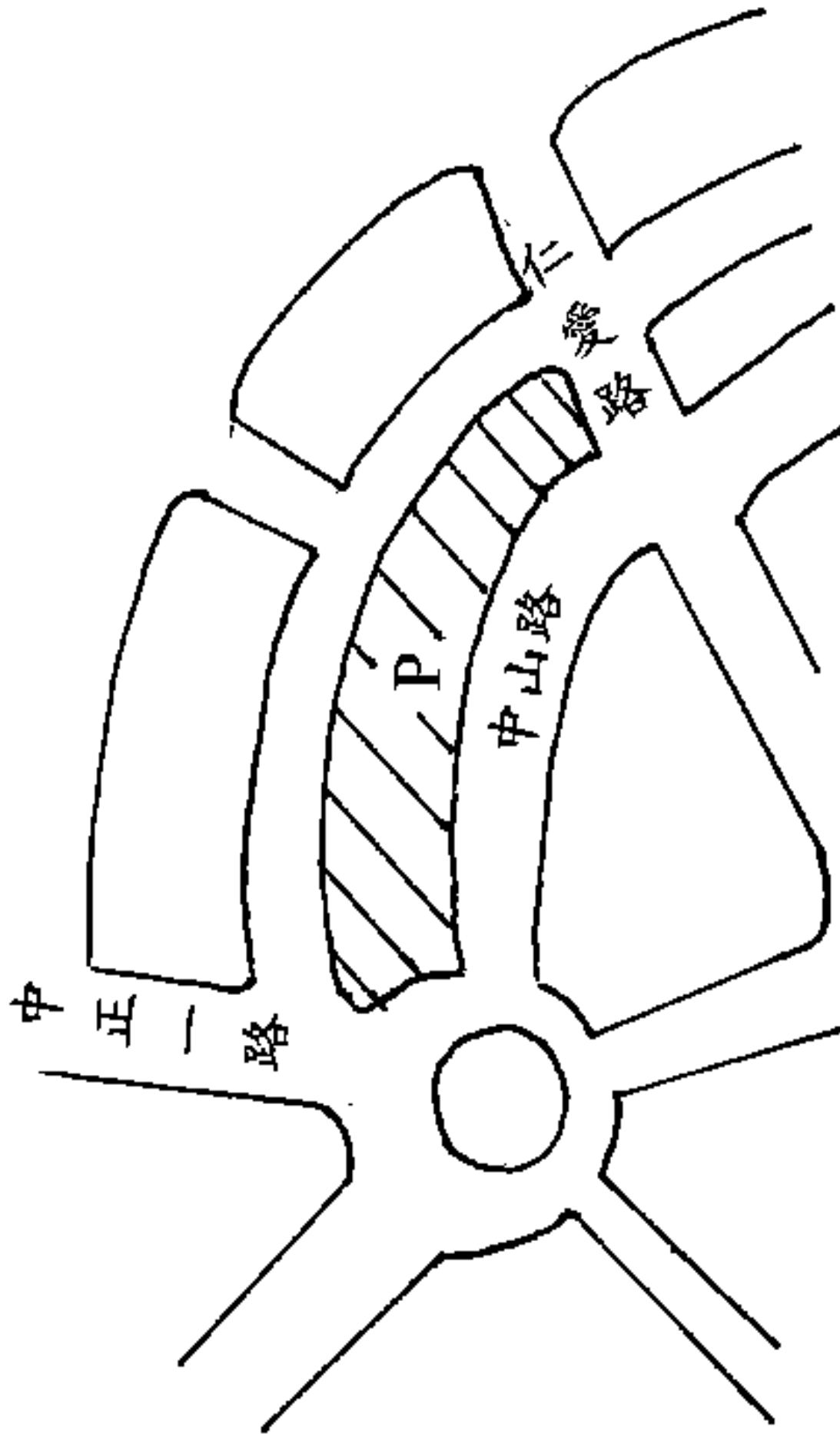
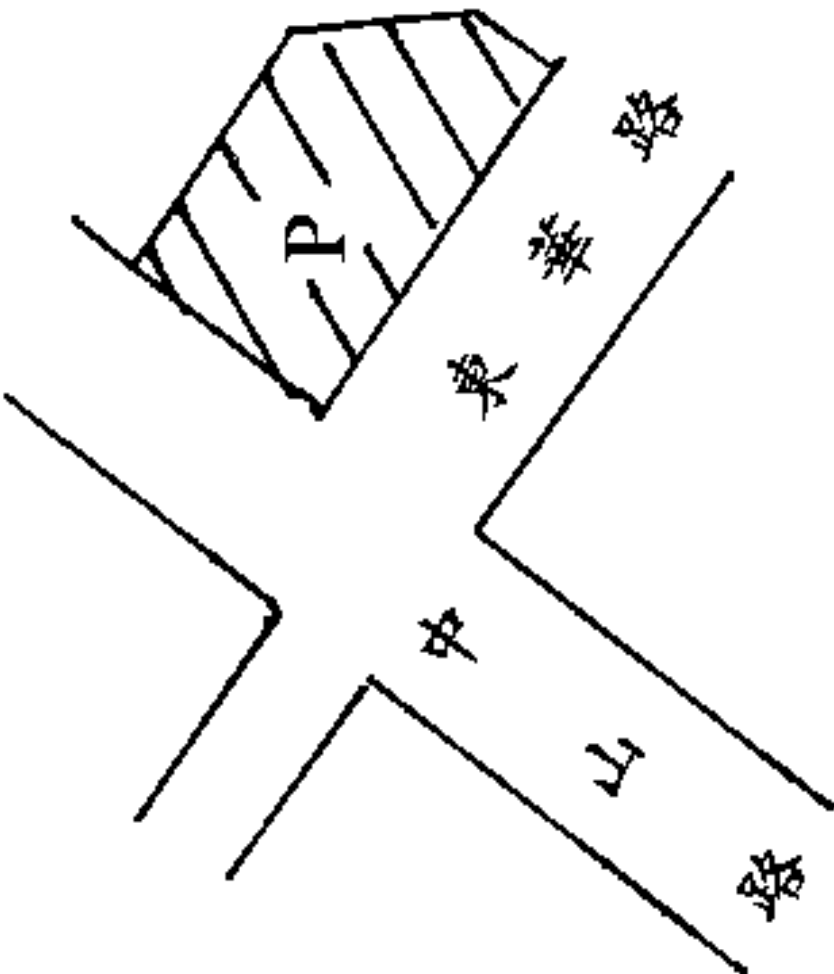


台灣省二十一縣市公共停車場建設計畫

編號	地點	彰化縣芬園鄉廣場停車場	編號	地點	彰化縣竹塘鄉慈航宮西側停車場
115	地點		116	地點	
基地位置圖			基地位置圖		
					
現場照片			現場照片		

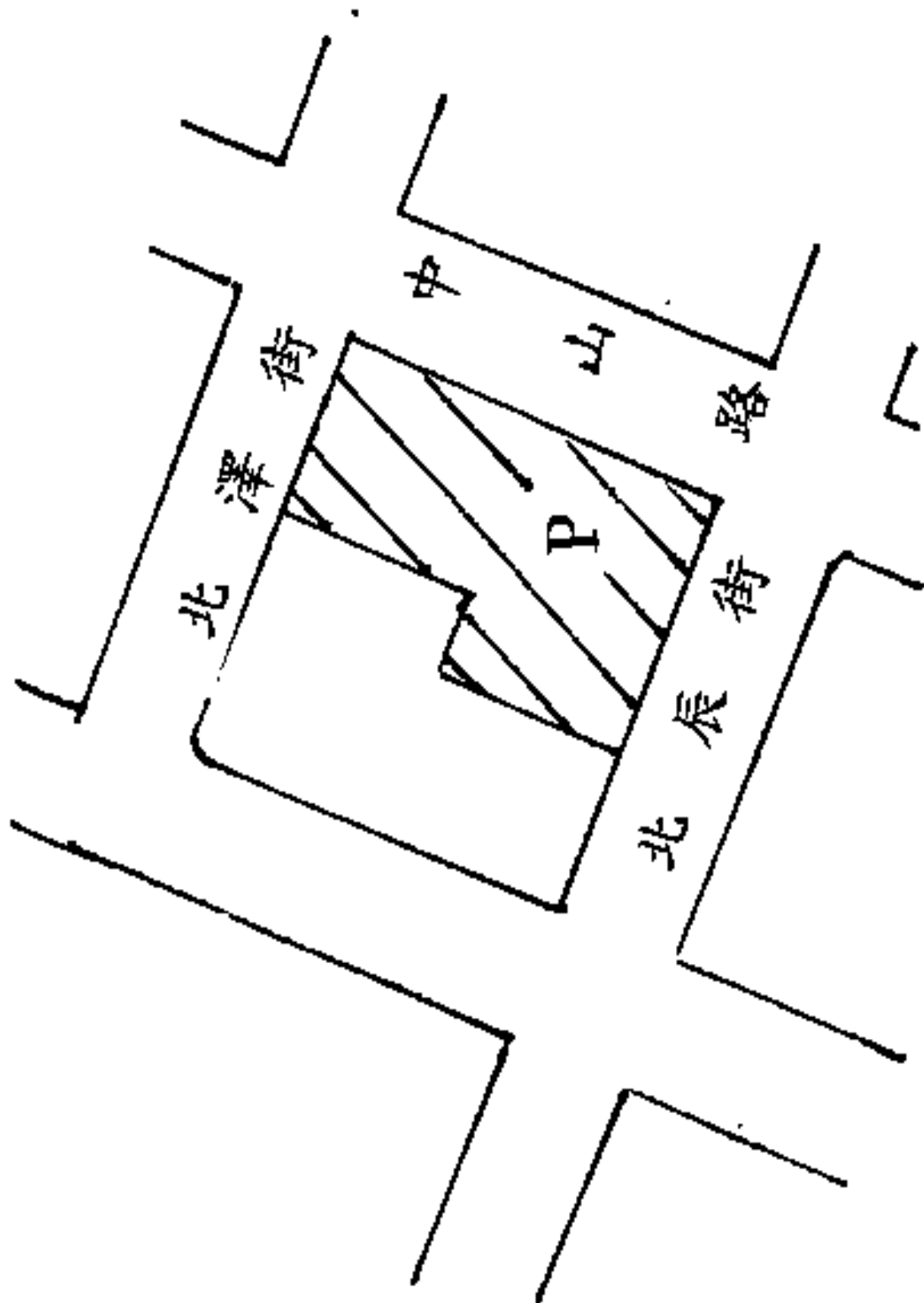
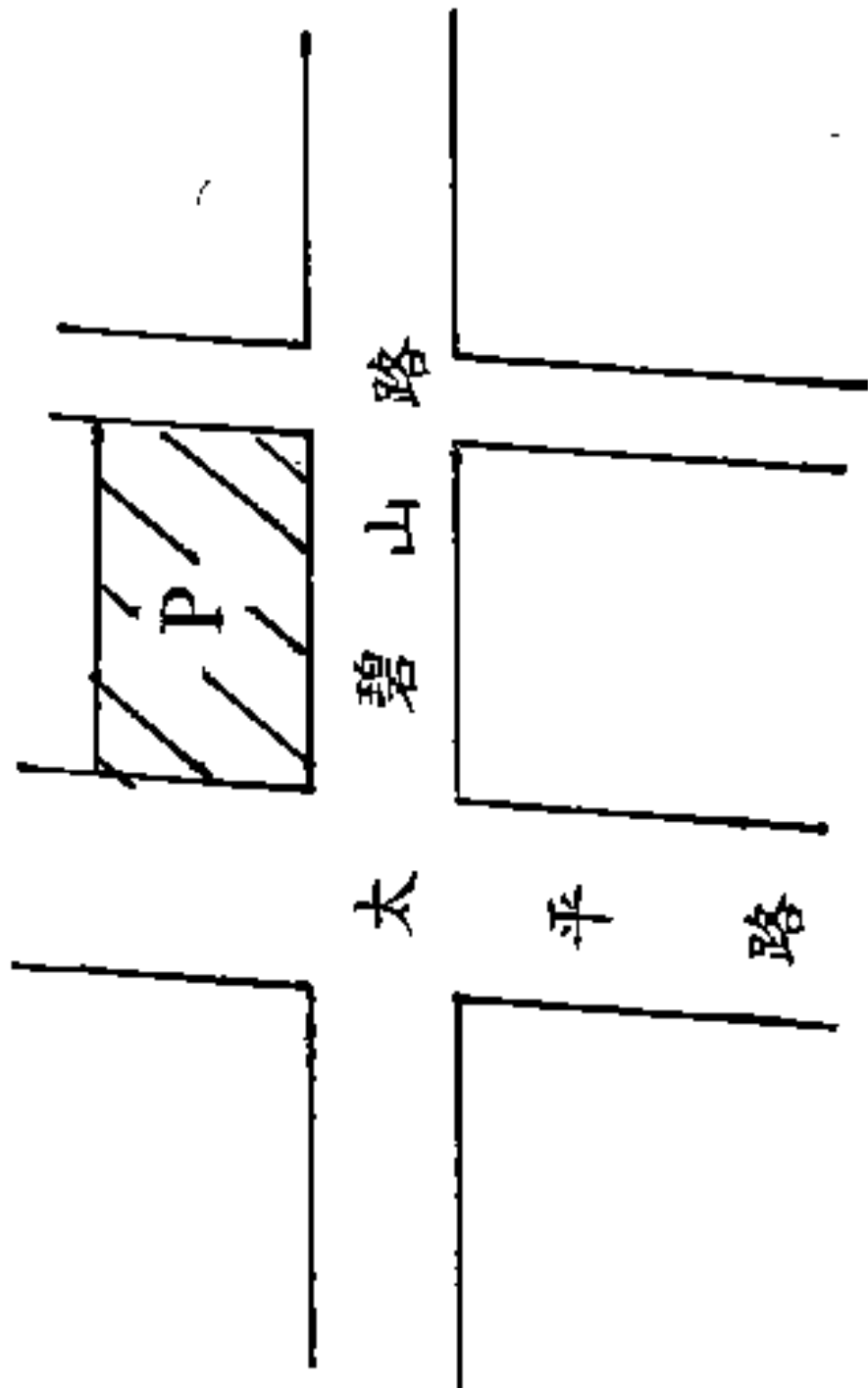


台灣省二十一縣市公共停車場建設計畫

編號	地點	南投縣南投市都市計畫停車場	編號	地點	南投縣南投市都市計畫停車場
117	地點	南投縣南投市都市計畫停車場	118	地點	南投縣南投市都市計畫停車場
基地位置圖			基地位置圖		
現場照片			現場照片		

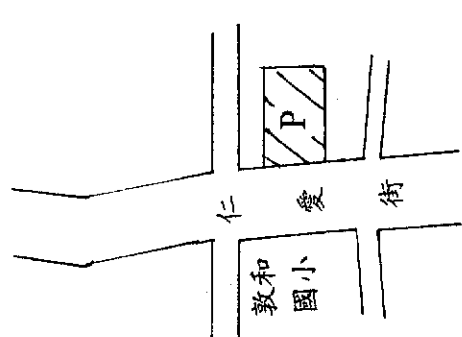
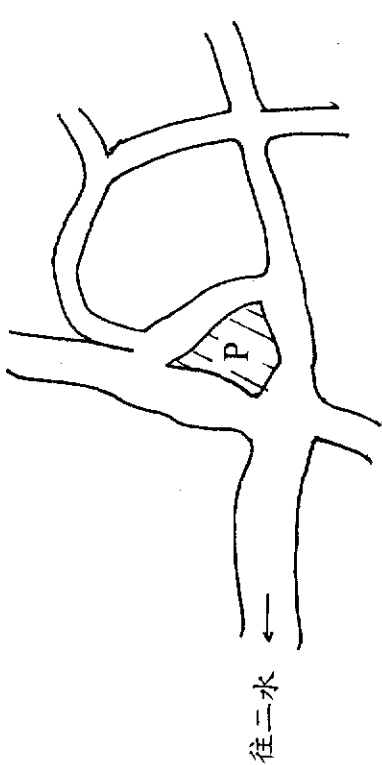


台灣省二十一縣市公共停車場建設計畫

編號	地點	南投縣埔里鎮都市計畫停四停車場	編號	地點	南投縣埔里鎮都市計畫停十停車場
119	地點	<div>基地位置圖</div> 	120	地點	<div>基地位置圖</div> 
<div>現場照片</div> 			<div>現場照片</div> 		

台灣省二十一縣市公共停車場建設計畫

編號	地點	南投縣埔里鎮都市計畫停車三停車場	編號	地點	南投縣草屯鎮市一多目標使用立體停車場
121	地點		122	地點	
基地位置圖			現場照片		


台灣省二十一縣市公共停車場建設計畫

編號	地點	南投縣草屯鎮廣停二立體停車場	編號	地點	南投縣名間鄉都市計畫停一停車場
123	地點		124	地點	
基地位置圖			現場照片		
					

台灣省二十一縣市公共停車場建設計畫

編號	地點	南投縣竹山鎮都市計畫停一停車場	編號	地點	南投縣水里鎮水里溪北岸停車場
125	地點	<p>基地位置圖</p>	126	地點	<p>基地位置圖</p>
<p>現場照片</p>			<p>現場照片</p>		

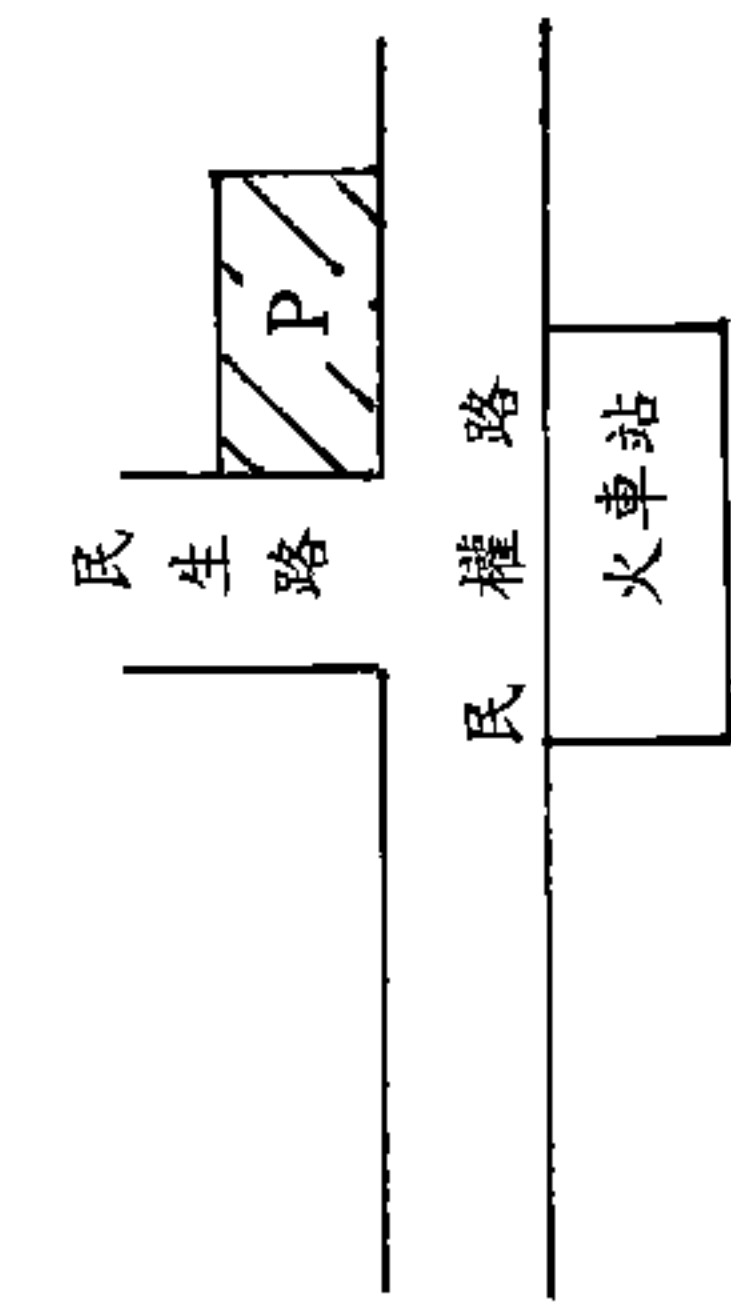
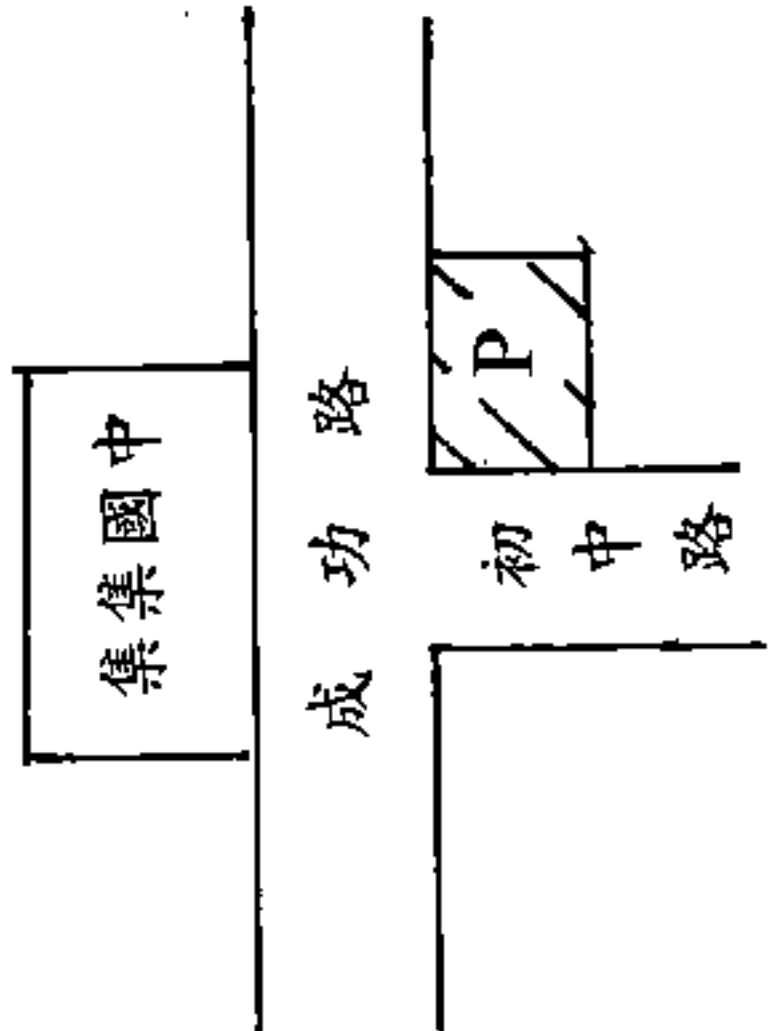


台灣省二十一縣市公共停車場建設計畫

編號	127	地點	南投縣水里鄉停三停車場	編號	128	地點	南投縣中寮鄉中寮活動中心地下停車場
基地位置圖				基地位置圖			
現場照片				現場照片			

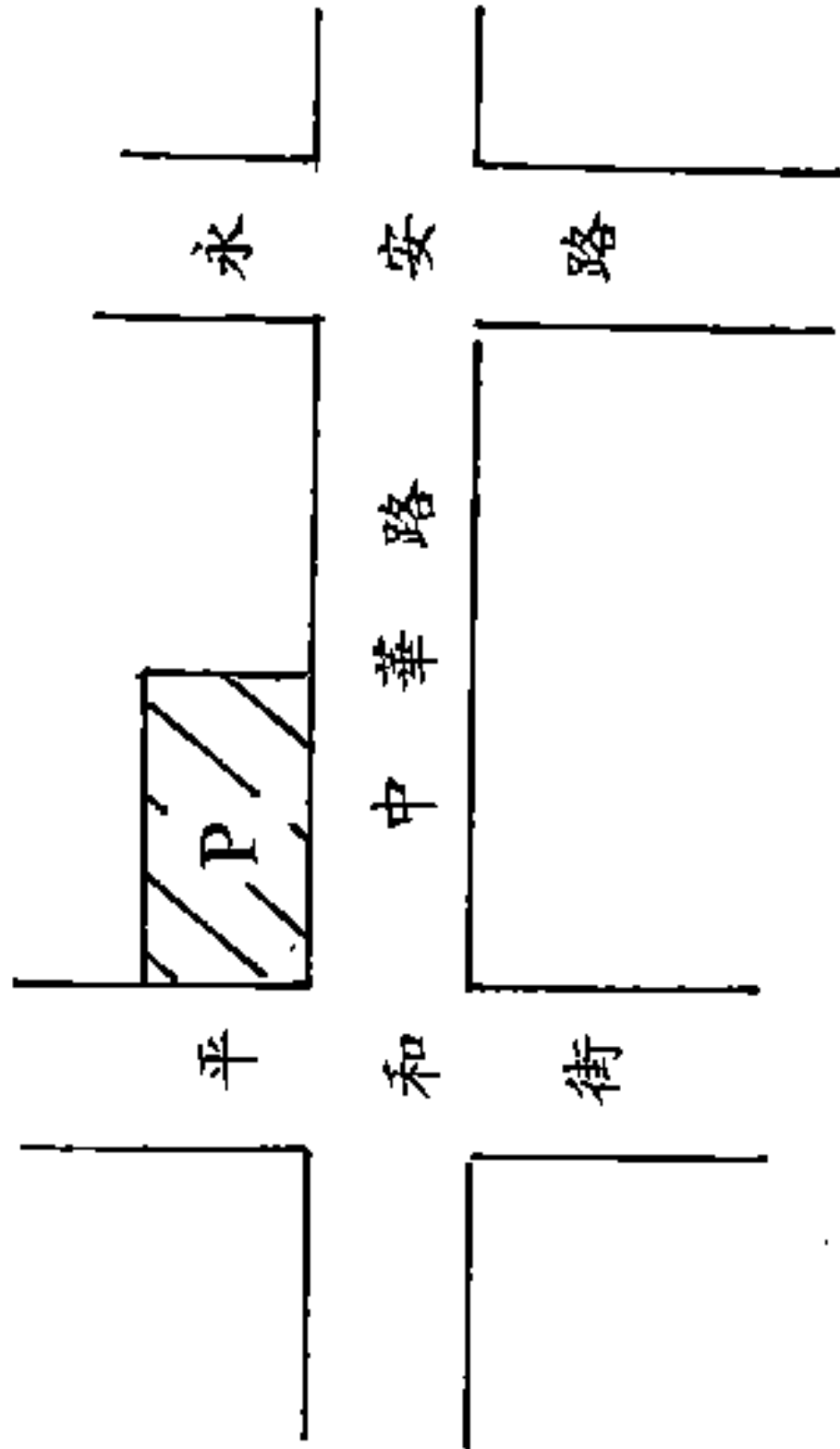

台灣省二十一縣市公共停車場建設計畫

編號	地點	編號	地點	編號	地點
129	南投縣集集鎮市場地下室	130	南投縣集集鎮火車站前廣場		
基地位置圖		基地位置圖		現場照片	

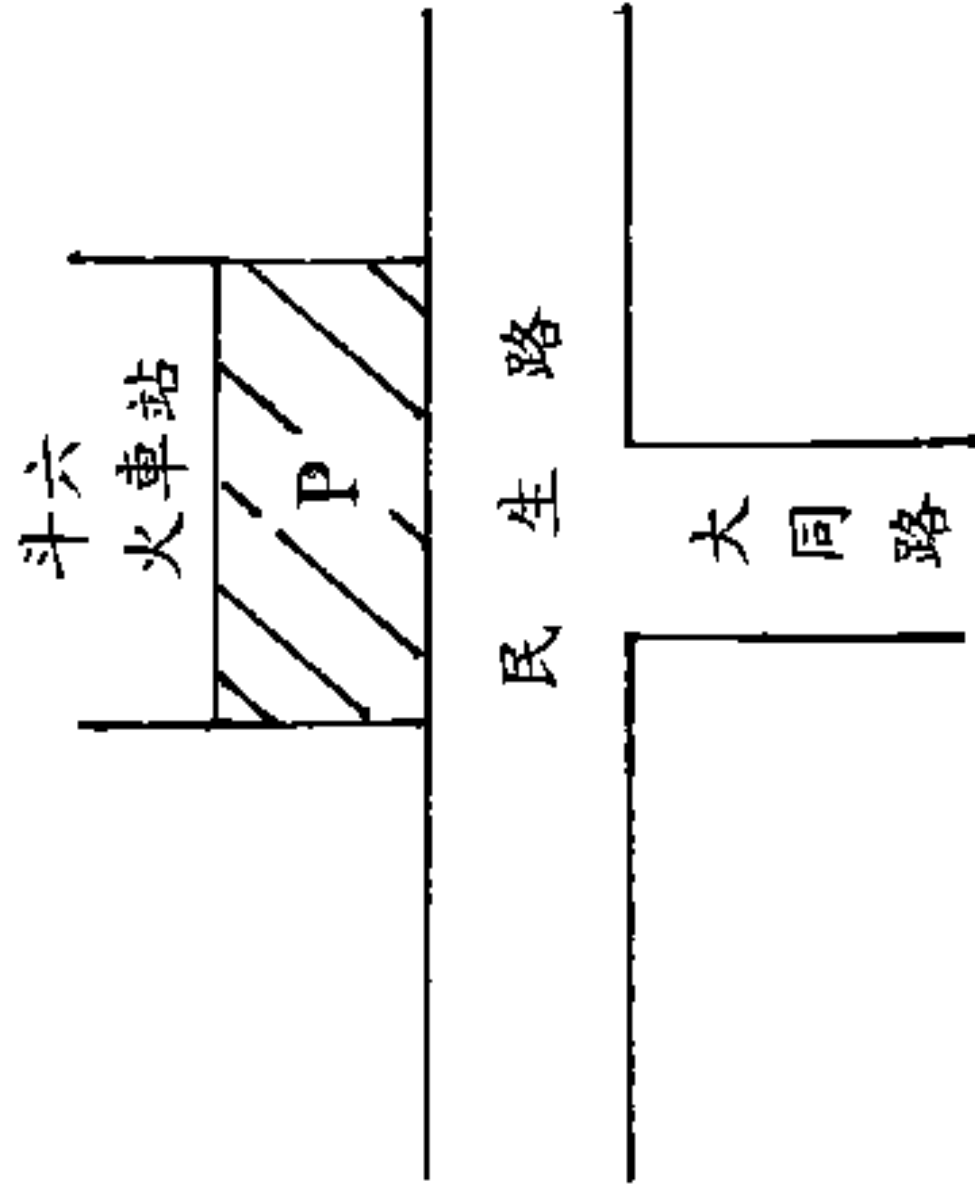
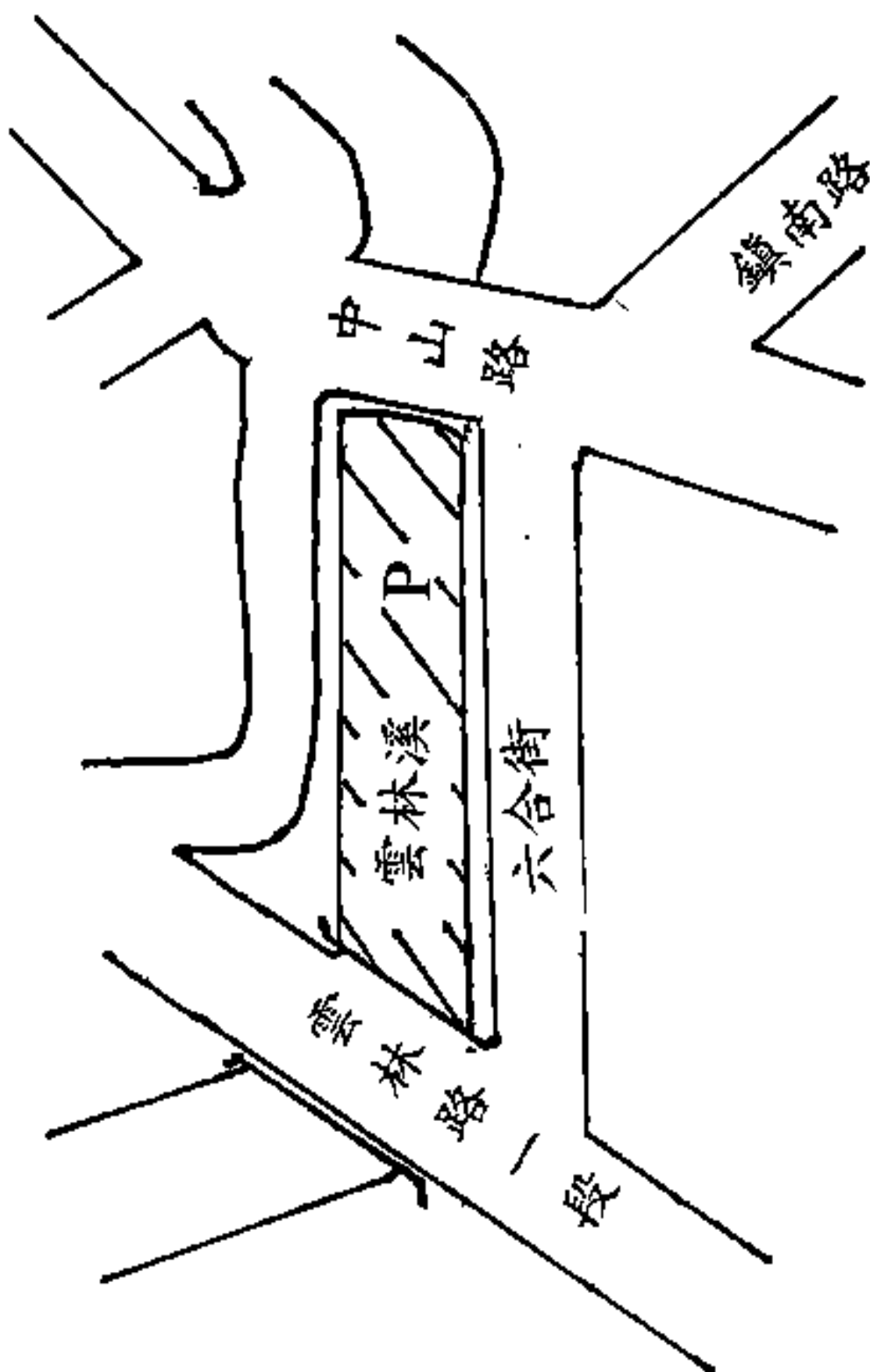


台灣省二十一縣市公共停車場建設計畫

編號	地點	南投縣集鎮火車站前集合住宅地下室	編號	地點	南投縣集鎮集國中前
131	地點		132	地點	
基地位置圖		基地位置圖		現場照片	
					

台灣省二十一縣市公共停車場建設計畫

編號	地點	南投縣魚池鄉日月潭風景區停車場	編號	地點	雲林縣斗六市地政事務所原址立體停車場
133	地點		134	地點	
編號	地點		編號	地點	
基地位置圖			基地位置圖		
現場照片			現場照片		

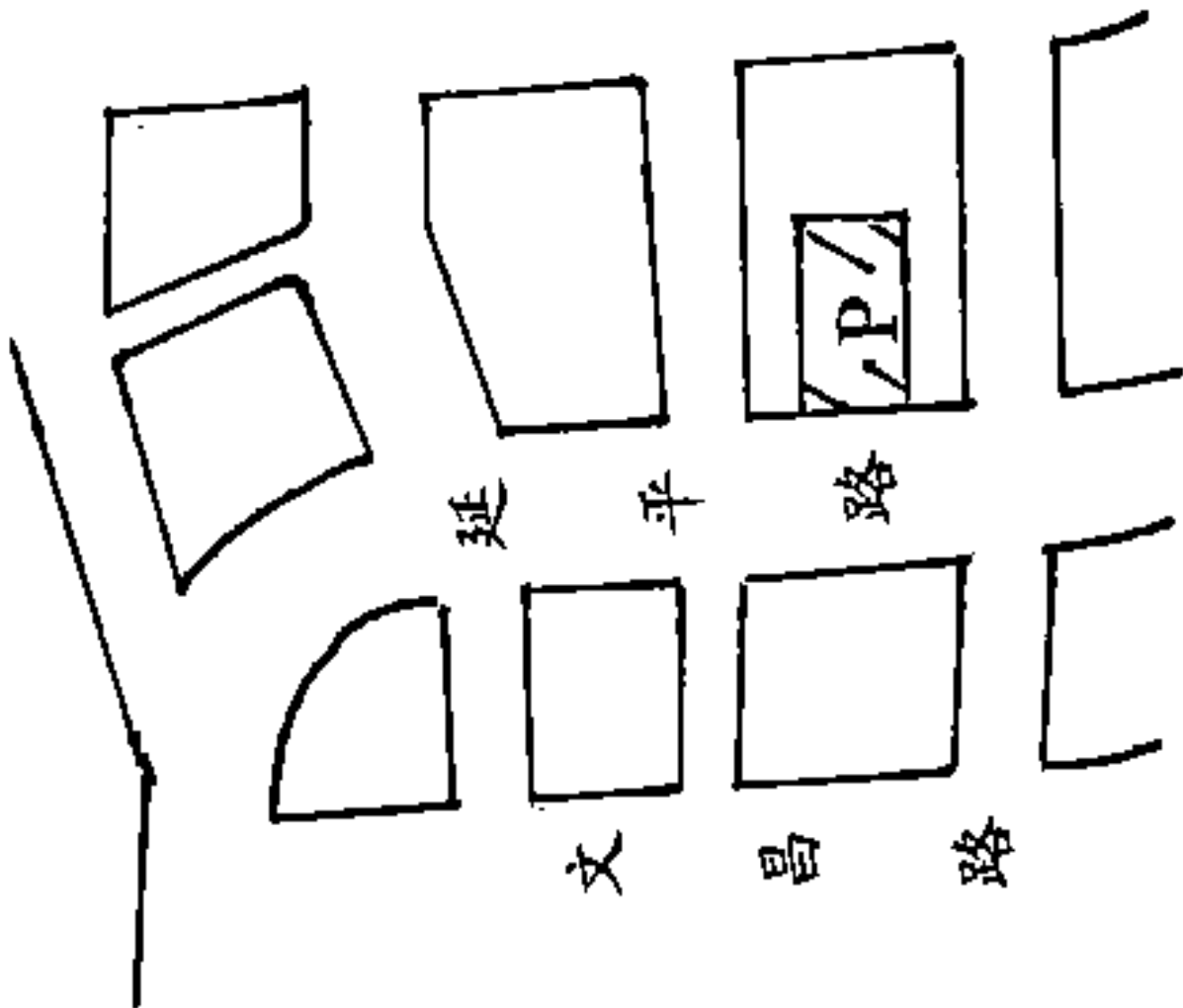
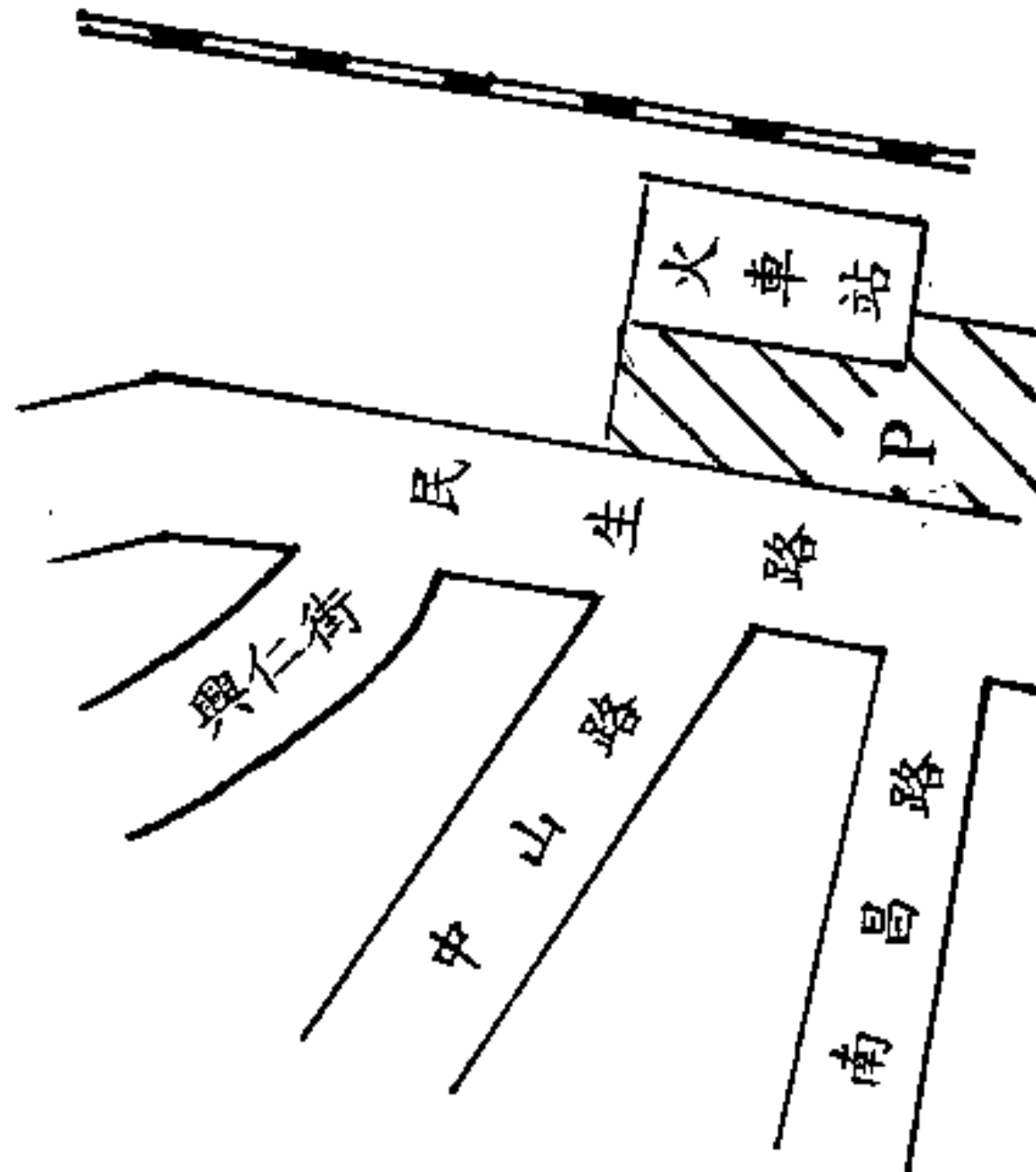


台灣省二十一縣市公共停車場建設計畫

編號	地點	雲林縣斗六市火車站前地下停車場	編號	地點	雲林縣斗六市雲林溪上游加蓋停車場
135	地點		136	地點	
基地位置圖			基地位置圖		
					
現場照片			現場照片		

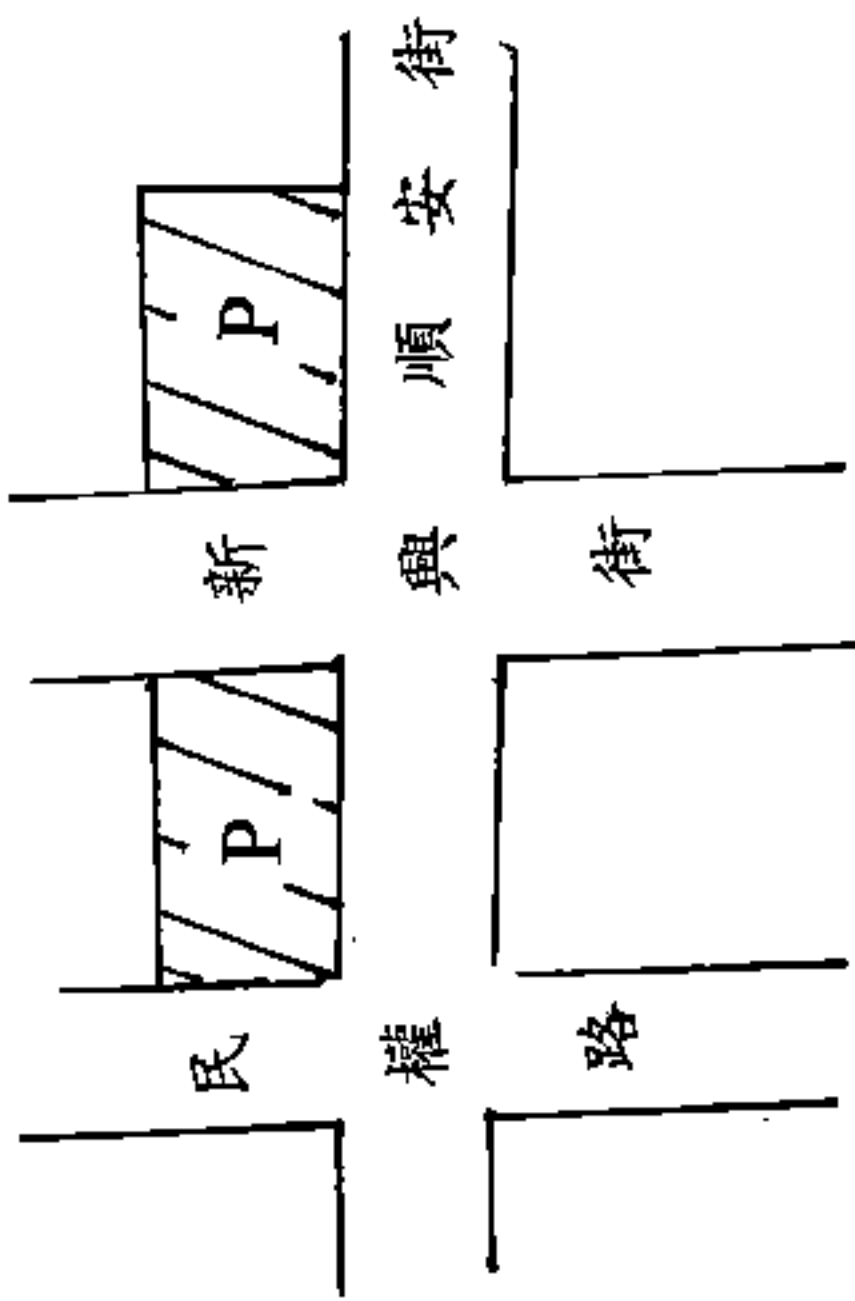
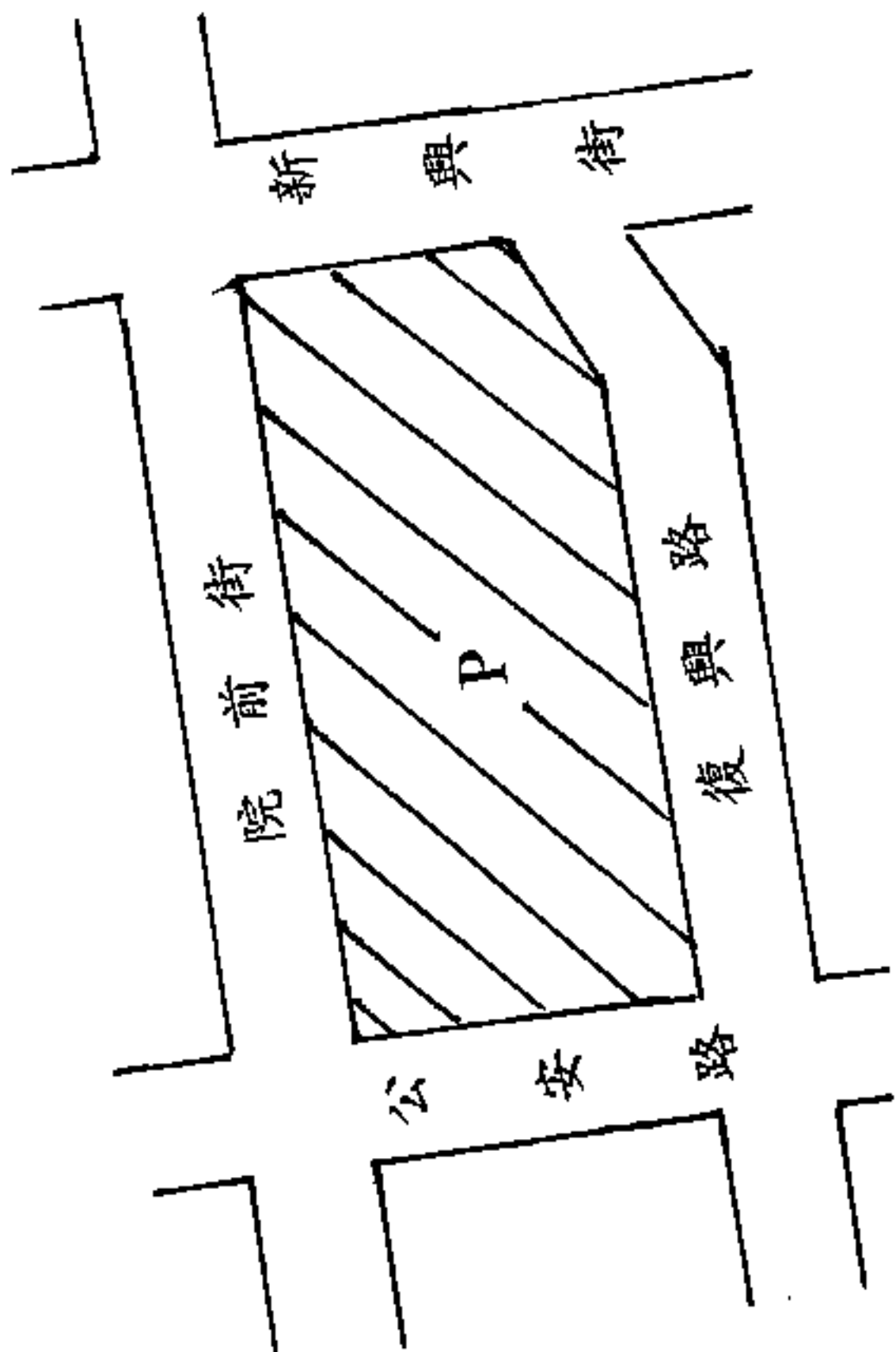


台灣省二十一縣市公共停車場建設計畫

編號	地點	編號	地點	雲林縣斗六市縣府後廣場地下停車場
137	地點	138	地點	雲林縣斗六市縣府後廣場地下停車場
雲林縣斗六市圓環立體停車場		編號		雲林縣斗六市縣府後廣場地下停車場
雲林縣斗六市圓環立體停車場		編號		雲林縣斗六市縣府後廣場地下停車場
雲林縣斗六市圓環立體停車場		編號		雲林縣斗六市縣府後廣場地下停車場
雲林縣斗六市圓環立體停車場		編號		雲林縣斗六市縣府後廣場地下停車場
雲林縣斗六市圓環立體停車場		編號		雲林縣斗六市縣府後廣場地下停車場
雲林縣斗六市圓環立體停車場		編號		雲林縣斗六市縣府後廣場地下停車場
雲林縣斗六市圓環立體停車場		編號		雲林縣斗六市縣府後廣場地下停車場
雲林縣斗六市圓環立體停車場		編號		雲林縣斗六市縣府後廣場地下停車場
雲林縣斗六市圓環立體停車場		編號		雲林縣斗六市縣府後廣場地下停車場
雲林縣斗六市圓環立體停車場		編號		雲林縣斗六市縣府後廣場地下停車場
雲林縣斗六市圓環立體停車場		編號		雲林縣斗六市縣府後廣場地下停車場
雲林縣斗六市圓環立體停車場		編號		雲林縣斗六市縣府後廣場地下停車場
雲林縣斗六市圓環立體停車場		編號		雲林縣斗六市縣府後廣場地下停車場
雲林縣斗六市圓環立體停車場		編號		雲林縣斗六市縣府後廣場地下停車場
雲林縣斗六市圓環立體停車場		編號		雲林縣斗六市縣府後廣場地下停車場
雲林縣斗六市圓環立體停車場		編號		雲林縣斗六市縣府後廣場地下停車場
雲林縣斗六市圓環立體停車場		編號		雲林縣斗六市縣府後廣場地下停車場
雲林縣斗六市圓環立體停車場		編號		雲林縣斗六市縣府後廣場地下停車場
雲林縣斗六市圓環立體停車場		編號		雲林縣斗六市縣府後廣場地下停車場
雲林縣斗六市圓環立體停車場		編號		雲林縣斗六市縣府後廣場地下停車場
雲林縣斗六市圓環立體停車場		編號		雲林縣斗六市縣府後廣場地下停車場
雲林縣斗六市圓環立體停車場		編號		雲林縣斗六市縣府後廣場地下停車場
雲林縣斗六市圓環立體停車場		編號		雲林縣斗六市縣府後廣場地下停車場
雲林縣斗六市圓環立體停車場		編號		雲林縣斗六市縣府後廣場地下停車場
雲林縣斗六市圓環立體停車場		編號		雲林縣斗六市縣府後廣場地下停車場
雲林縣斗六市圓環立體停車場		編號		雲林縣斗六市縣府後廣場地下停車場
雲林縣斗六市圓環立體停車場		編號		雲林縣斗六市縣府後廣場地下停車場
雲林縣斗六市圓環立體停車場		編號		雲林縣斗六市縣府後廣場地下停車場
雲林縣斗六市圓環立體停車場		編號		雲林縣斗六市縣府後廣場地下停車場
雲林縣斗六市圓環立體停車場		編號		雲林縣斗六市縣府後廣場地下停車場
雲林縣斗六市圓環立體停車場		編號		雲林縣斗六市縣府後廣場地下停車場
雲林縣斗六市圓環立體停車場		編號		雲林縣斗六市縣府後廣場地下停車場
雲林縣斗六市圓環立體停車場		編號		雲林縣斗六市縣府後廣場地下停車場
雲林縣斗六市圓環立體停車場		編號		雲林縣斗六市縣府後廣場地下停車場
雲林縣斗六市圓環立體停車場		編號		雲林縣斗六市縣府後廣場地下停車場
雲林縣斗六市圓環立體停車場		編號		雲林縣斗六市縣府後廣場地下停車場
雲林縣斗六市圓環立體停車場		編號		雲林縣斗六市縣府後廣場地下停車場
雲林縣斗六市圓環立體停車場		編號		雲林縣斗六市縣府後廣場地下停車場
雲林縣斗六市圓環立體停車場		編號		雲林縣斗六市縣府後廣場地下停車場
雲林縣斗六市圓環立體停車場		編號		雲林縣斗六市縣府後廣場地下停車場
雲林縣斗六市圓環立體停車場		編號		雲林縣斗六市縣府後廣場地下停車場
雲林縣斗六市圓環立體停車場		編號		雲林縣斗六市縣府後廣場地下停車場
雲林縣斗六市圓環立體停車場		編號		雲林縣斗六市縣府後廣場地下停車場
雲林縣斗六市圓環立體停車場		編號		雲林縣斗六市縣府後廣場地下停車場
雲林縣斗六市圓環立體停車場		編號		雲林縣斗六市縣府後廣場地下停車場
雲林縣斗六市圓環立體停車場		編號		雲林縣斗六市縣府後廣場地下停車場
雲林縣斗六市圓環立體停車場		編號		雲林縣斗六市縣府後廣場地下停車場
雲林縣斗六市圓環立體停車場		編號		雲林縣斗六市縣府後廣場地下停車場
雲林縣斗六市圓環立體停車場		編號		雲林縣斗六市縣府後廣場地下停車場
雲林縣斗六市圓環立體停車場		編號		雲林縣斗六市縣府後廣場地下停車場
雲林縣斗六市圓環立體停車場		編號		雲林縣斗六市縣府後廣場地下停車場
雲林縣斗六市圓環立體停車場		編號		雲林縣斗六市縣府後廣場地下停車場
雲林縣斗六市圓環立體停車場		編號		雲林縣斗六市縣府後廣場地下停車場
雲林縣斗六市圓環立體停車場		編號		雲林縣斗六市縣府後廣場地下停車場
雲林縣斗六市圓環立體停車場		編號		雲林縣斗六市縣府後廣場地下停車場
雲林縣斗六市圓環立體停車場		編號		雲林縣斗六市縣府後廣場地下停車場
雲林縣斗六市圓環立體停車場		編號		雲林縣斗六市縣府後廣場地下停車場
雲林縣斗六市圓環立體停車場		編號		雲林縣斗六市縣府後廣場地下停車場
雲林縣斗六市圓環立體停車場		編號		雲林縣斗六市縣府後廣場地下停車場
雲林縣斗六市圓環立體停車場		編號		雲林縣斗六市縣府後廣場地下停車場
雲林縣斗六市圓環立體停車場		編號		雲林縣斗六市縣府後廣場地下停車場
雲林縣斗六市圓環立體停車場		編號		雲林縣斗六市縣府後廣場地下停車場
雲林縣斗六市圓環立體停車場		編號		雲林縣斗六市縣府後廣場地下停車場
雲林縣斗六市圓環立體停車場		編號		雲林縣斗六市縣府後廣場地下停車場
雲林縣斗六市圓環立體停車場		編號		雲林縣斗六市縣府後廣場地下停車場
雲林縣斗六市圓環立體停車場		編號		雲林縣斗六市縣府後廣場地下停車場
雲林縣斗六市圓環立體停車場		編號		雲林縣斗六市縣府後廣場地下停車場
雲林縣斗六市圓環立體停車場		編號		雲林縣斗六市縣府後廣場地下停車場
雲林縣斗六市圓環立體停車場		編號		雲林縣斗六市縣府後廣場地下停車場
雲林縣斗六市圓環立體停車場		編號		雲林縣斗六市縣府後廣場地下停車場
雲林縣斗六市圓環立體停車場		編號		雲林縣斗六市縣府後廣場地下停車場
雲林縣斗六市圓環立體停車場		編號		雲林縣斗六市縣府後廣場地下停車場
雲林縣斗六市圓環立體停車場		編號		雲林縣斗六市縣府後廣場地下停車場
雲林縣斗六市圓環立體停車場		編號		雲林縣斗六市縣府後廣場地下停車場
雲林縣斗六市圓環立體停車場		編號		雲林縣斗六市縣府後廣場地下停車場
雲林縣斗六市圓環立體停車場		編號		雲林縣斗六市縣府後廣場地下停車場
雲林縣斗六市圓環立體停車場		編號		雲林縣斗六市縣府後廣場地下停車場
雲林縣斗六市圓環立體停車場		編號		雲林縣斗六市縣府後廣場地下停車場
雲林縣斗六市圓環立體停車場		編號		雲林縣斗六市縣府後廣場地下停車場
雲林縣斗六市圓環立體停車場		編號		雲林縣斗六市縣府後廣場地下停車場
雲林縣斗六市圓環立體停車場		編號		雲林縣斗六市縣府後廣場地下停車場
雲林縣斗六市圓環立體停車場		編號		雲林縣斗六市縣府後廣場地下停車場
雲林縣斗六市圓環立體停車場		編號		雲林縣斗六市縣府後廣場地下停車場
雲林縣斗六市圓環立體停車場		編號		雲林縣斗六市縣府後廣場地下停車場
雲林縣斗六市圓環立體停車場		編號		雲林縣斗六市縣府後廣場地下停車場
雲林縣斗六市圓環立體停車場		編號		雲林縣斗六市縣府後廣場地下停車場
雲林縣斗六市圓環立體停車場		編號		雲林縣斗六市縣府後廣場地下停車場
雲林縣斗六市圓環立體停車場		編號		雲林縣斗六市縣府後廣場地下停車場
雲林縣斗六市圓環立體停車場		編號		雲林縣斗六市縣府後廣場地下停車場
雲林縣斗六市圓環立體停車場		編號		雲林縣斗六市縣府後廣場地下停車場
雲林縣斗六市圓環立體停車場		編號		雲林縣斗六市縣府後廣場地下停車場
雲林縣斗六市圓環立體停車場		編號		雲林縣斗六市縣府後廣場地下停車場
雲林縣斗六市圓環立體停車場		編號		雲林縣斗六市縣府後廣場地下停車場
雲林縣斗六市圓環立體停車場		編號		雲林縣斗六市縣府後廣場地下停車場
雲林縣斗六市圓環立體停車場		編號		雲林縣斗六市縣府後廣場地下停車場
雲林縣斗六市圓環立體停車場		編號		雲林縣斗六市縣府後廣場地下停車場
雲林縣斗六市圓環立體停車場		編號		雲林縣斗六市縣府後廣場地下停車場
雲林縣斗六市圓環立體停車場		編號		雲林縣斗六市縣府後廣場地下停車場
雲林縣斗六市圓環立體停車場		編號		雲林縣斗六市縣府後廣場地下停車場
雲林縣斗六市圓環立體停車場		編號		雲林縣斗六市縣府後廣場地下停車場
雲林縣斗六市圓環立體停車場		編號		雲林縣斗六市縣府後廣場地下停車場
雲林縣斗六市圓環立體停車場		編號		雲林縣斗六市縣府後廣場地下停車場
雲林縣斗六市圓環立體停車場		編號		雲林縣斗六市縣府後廣場地下停車場
雲林縣斗六市圓環立體停車場		編號		雲林縣斗六市縣府後廣場地下停車場
雲林縣斗六市圓環立體停車場		編號		雲林縣斗六市縣府後廣場地下停車場
雲林縣斗六市圓環立體停車場		編號		雲林縣斗六市縣府後廣場地下停車場
雲林縣斗六市圓環立體停車場		編號		雲林縣斗六市縣府後廣場地下停車場
雲林縣斗六市圓環立體停車場		編號		雲林縣斗六市縣府後廣場地下停車場
雲林縣斗六市圓環立體停車場		編號		雲林縣斗六市縣府後廣場地下停車場
雲林縣斗六市圓環立體停車場		編號		雲林縣斗六市縣府後廣場地下停車場
雲林縣斗六市圓環立體停車場		編號		雲林縣斗六市縣府後廣場地下停車場
雲林縣斗六市圓環立體停車場		編號		雲林縣斗六市縣府後廣場地下停車場
雲林縣斗六市圓環立體停車場		編號		雲林縣斗六市縣府後廣場地下停車場
雲林縣斗六市圓環立體停車場		編號		雲林縣斗六市縣府後廣場地下停車場
雲林縣斗六市圓環立體停車場		編號		雲林縣斗六市縣府後廣場地下停車場
雲林縣斗六市圓環立體停車場		編號		雲林縣斗六市縣府後廣場地下停車場
雲林縣斗六市圓環立體停車場		編號		雲林縣斗六市縣府後廣場地下停車場
雲林縣斗六市圓環立體停車場		編號		雲林縣斗六市縣府後廣場地下停車場
雲林縣斗六市圓環立體停車場		編號		雲林縣斗六市縣府後廣場地下停車場
雲林縣斗六市圓環立體停車場		編號		雲林縣斗六市縣府後廣場地下停車場
雲林縣斗六市圓環立體停車場		編號		雲林縣斗六市縣府後廣場地下停車場
雲林縣斗六市圓環立體停車場		編號		雲林縣斗六市縣府後廣場地下停車場
雲林縣斗六市圓環立體停車場		編號		雲林縣斗六市縣府後廣場地下停車場
雲林縣斗六市圓環立體停車場		編號		雲林縣斗六市縣府後廣場地下停車場
雲林縣斗六市圓環立體停車場		編號		雲林縣斗六市縣府後廣場地下停車場
雲林縣斗六市圓環立體停車場		編號		雲林縣斗六市縣府後廣場地下停車場
雲林縣斗六市圓環立體停車場		編號		雲林縣斗六市縣府後廣場地下停車場
雲林縣斗六市圓環立體停車場		編號		雲林縣斗六市縣府後廣場地下停車場
雲林縣斗六市圓環立體停車場		編號		雲林縣斗六市縣府後廣場地下停車場
雲林縣斗六市圓環立體停車場		編號		雲林縣斗六市縣府後廣場地下停車場
雲林縣斗六市圓環立體停車場		編號		雲林縣斗六市縣府後廣場地下停車場
雲林縣斗六市圓環立體停車場		編號		雲林縣斗六市縣府後廣場地下停車場
雲林縣斗六市圓環立體停車場		編號		雲林縣斗六市縣府後廣場地下停車場
雲林縣斗六市圓環立體停車場		編號		雲林縣斗六市縣府後廣場地下停車場
雲林縣斗六市圓環立體停車場		編號		雲林縣斗六市縣府後廣場地下停車場
雲林縣斗六市圓環立體停車場		編號		雲林縣斗六市縣府後廣場地下停車場
雲林縣斗六市圓環立體停車場		編號		雲林縣斗六市縣府後廣場地下停車場
雲林縣斗六市圓環立體停車場		編號		雲林縣斗六市縣府後廣場地下停車場
雲林縣斗六市圓環立體停車場		編號		雲林縣斗六市縣府後廣場地下停車場
雲林縣斗六市圓環立體停車場		編號		雲林縣斗六市縣府後廣場地下停車場
雲林縣斗六市圓環立體停車場		編號		雲林縣斗六市縣府後廣場地下停車場

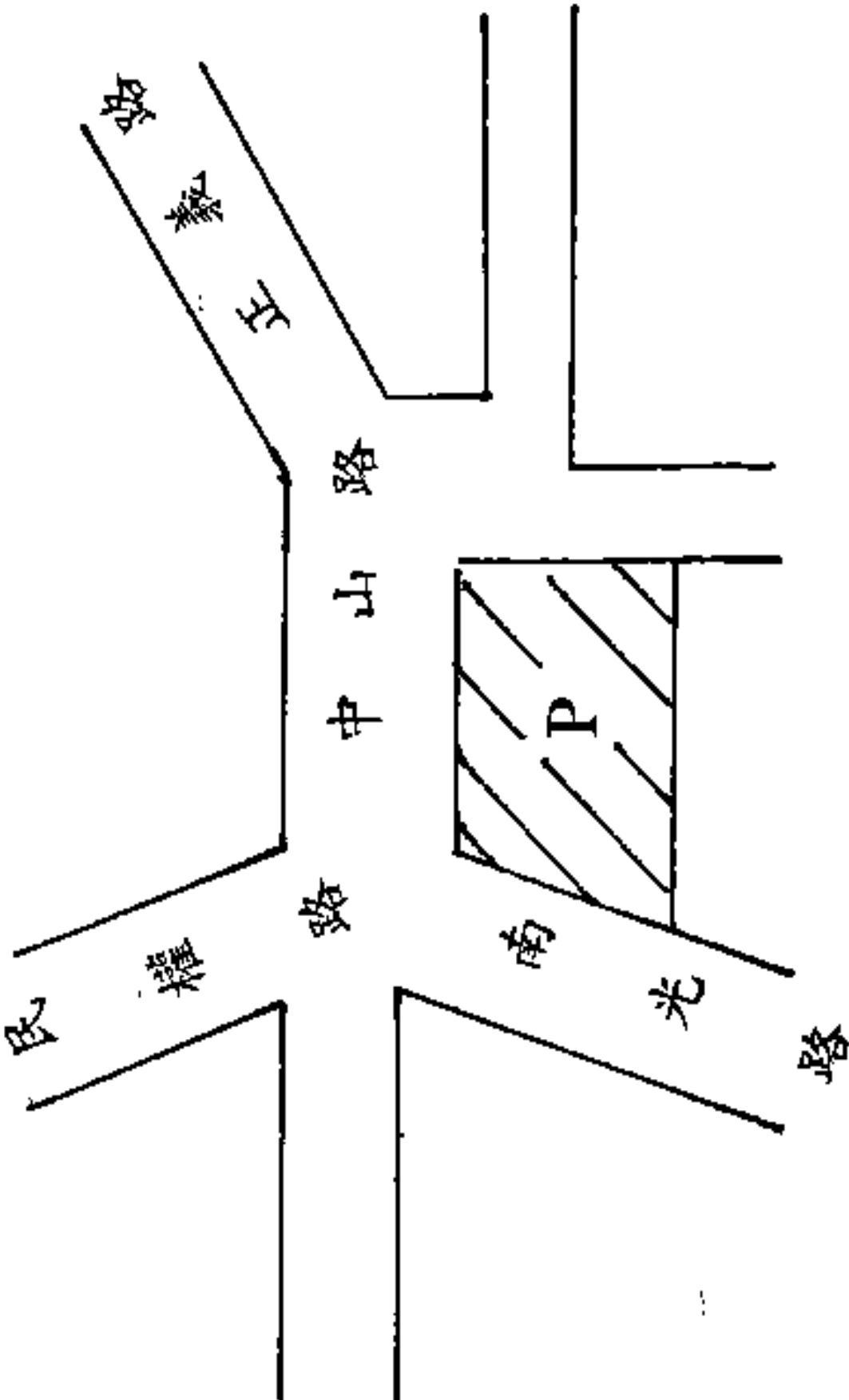
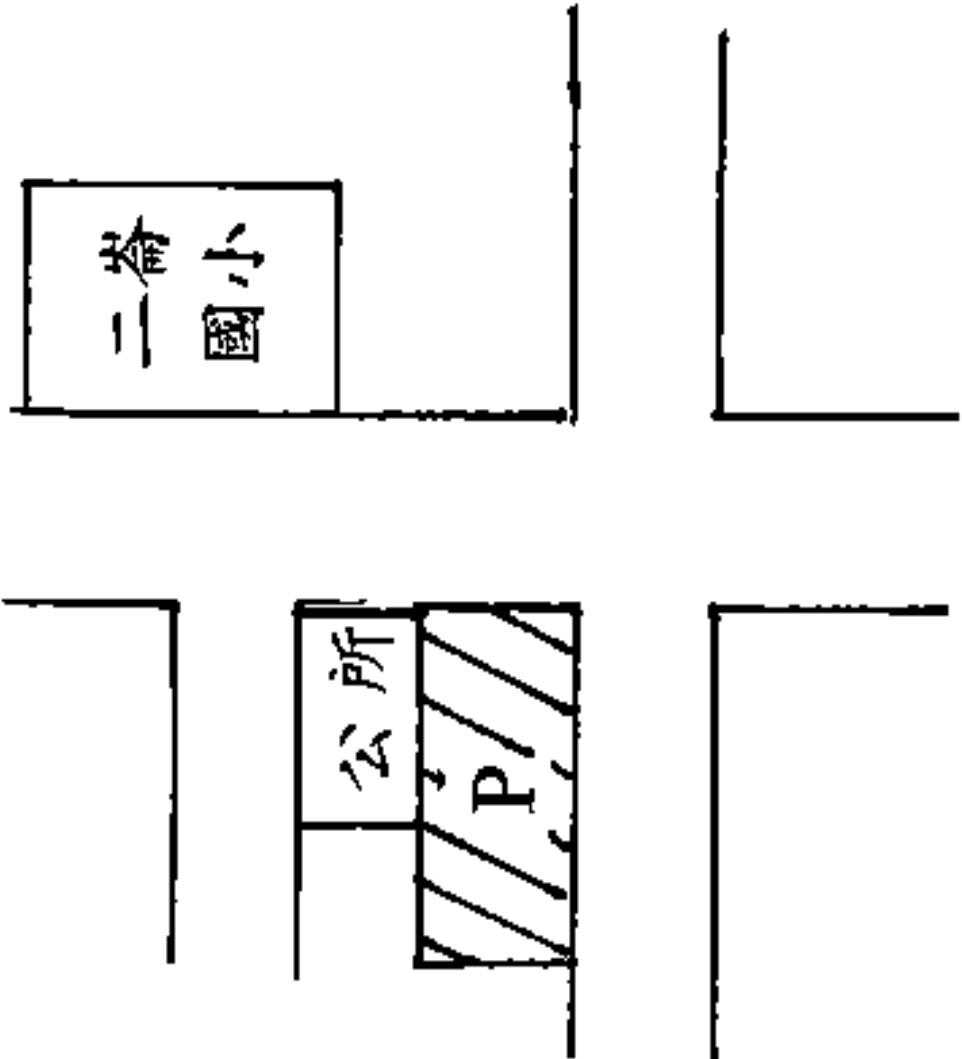


台灣省二十一縣市公共停車場建設計畫

編號	地點	雲林縣斗南鎮停一停車場	編號	地點	雲林縣斗南鎮停五停車場兼廣場
139	地點		140	地點	
基地位置圖		基地位置圖	現場照片		現場照片
					

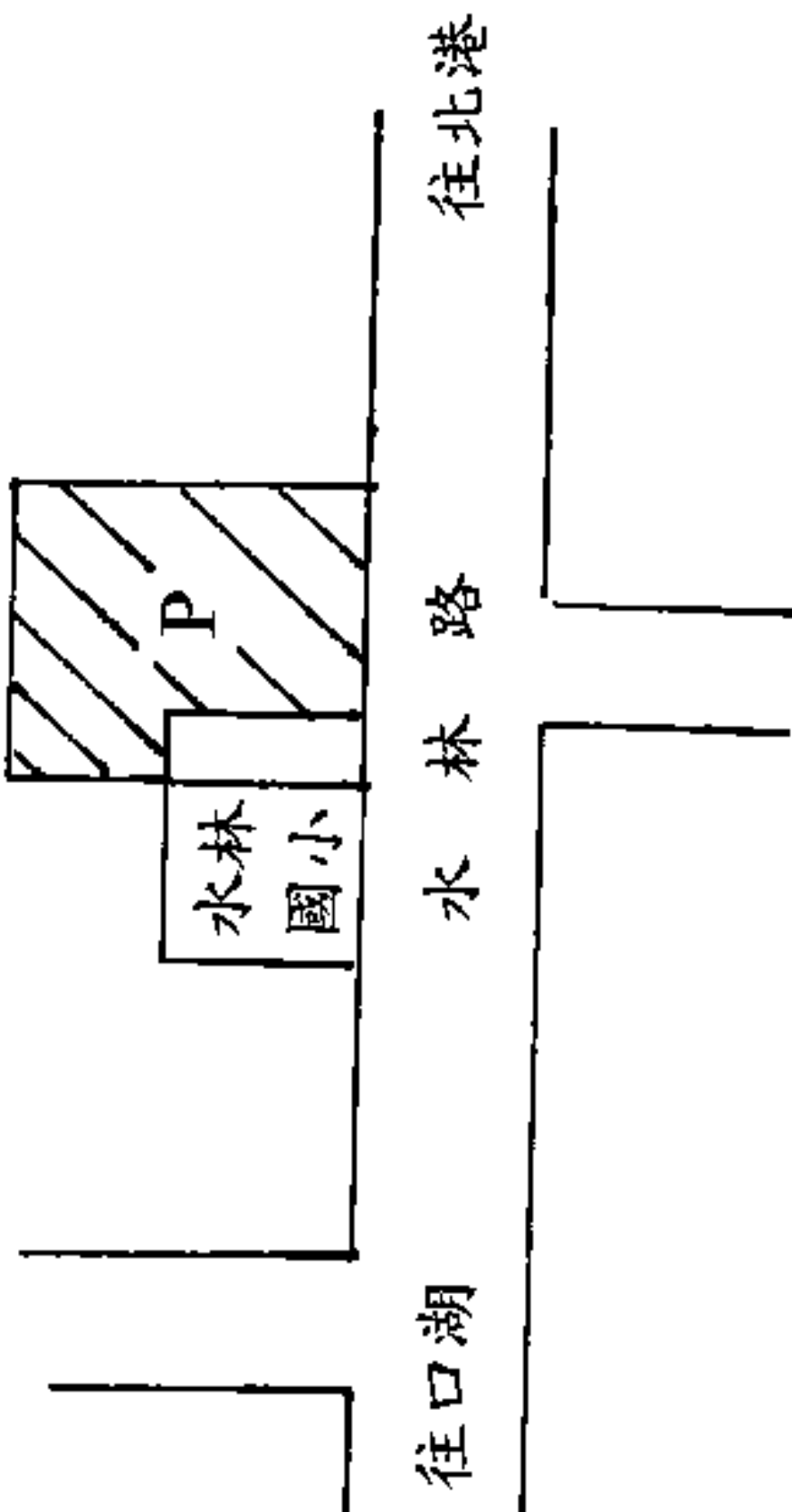
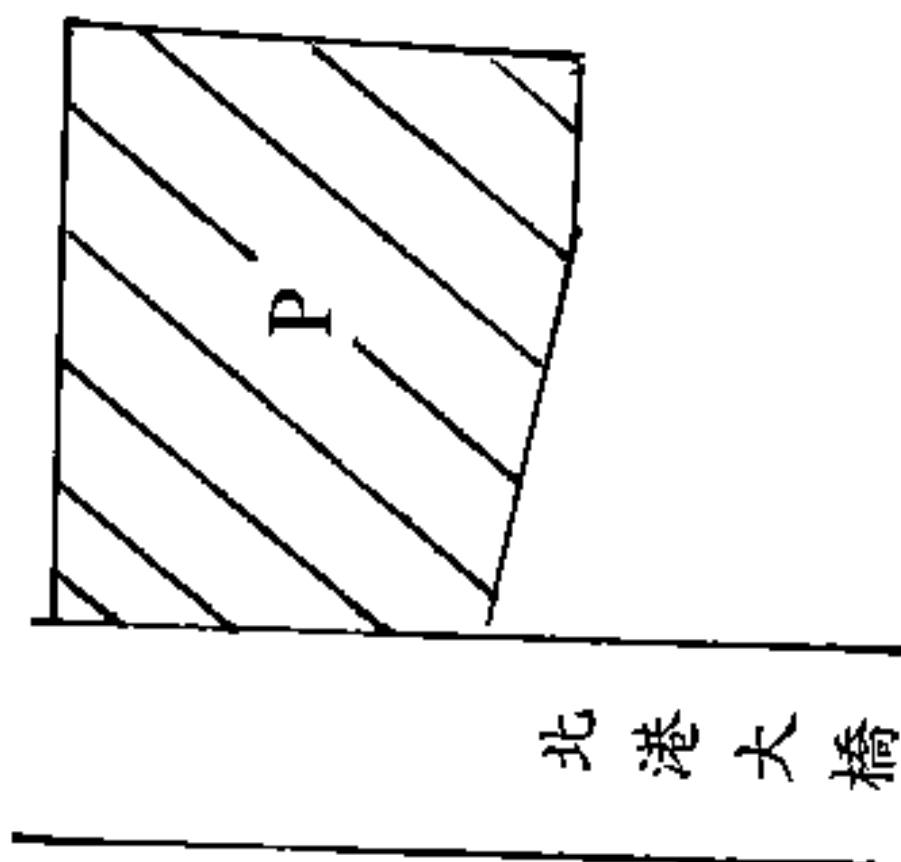


台灣省二十一縣市公共停車場建設計畫

編號	地點	雲林縣斗南鎮 停三停車場	編號	地點	雲林縣虎尾鎮廣停一—新建停車場
141	地點		142	地點	
基地位置圖			基地位置圖		
現場照片			現場照片		

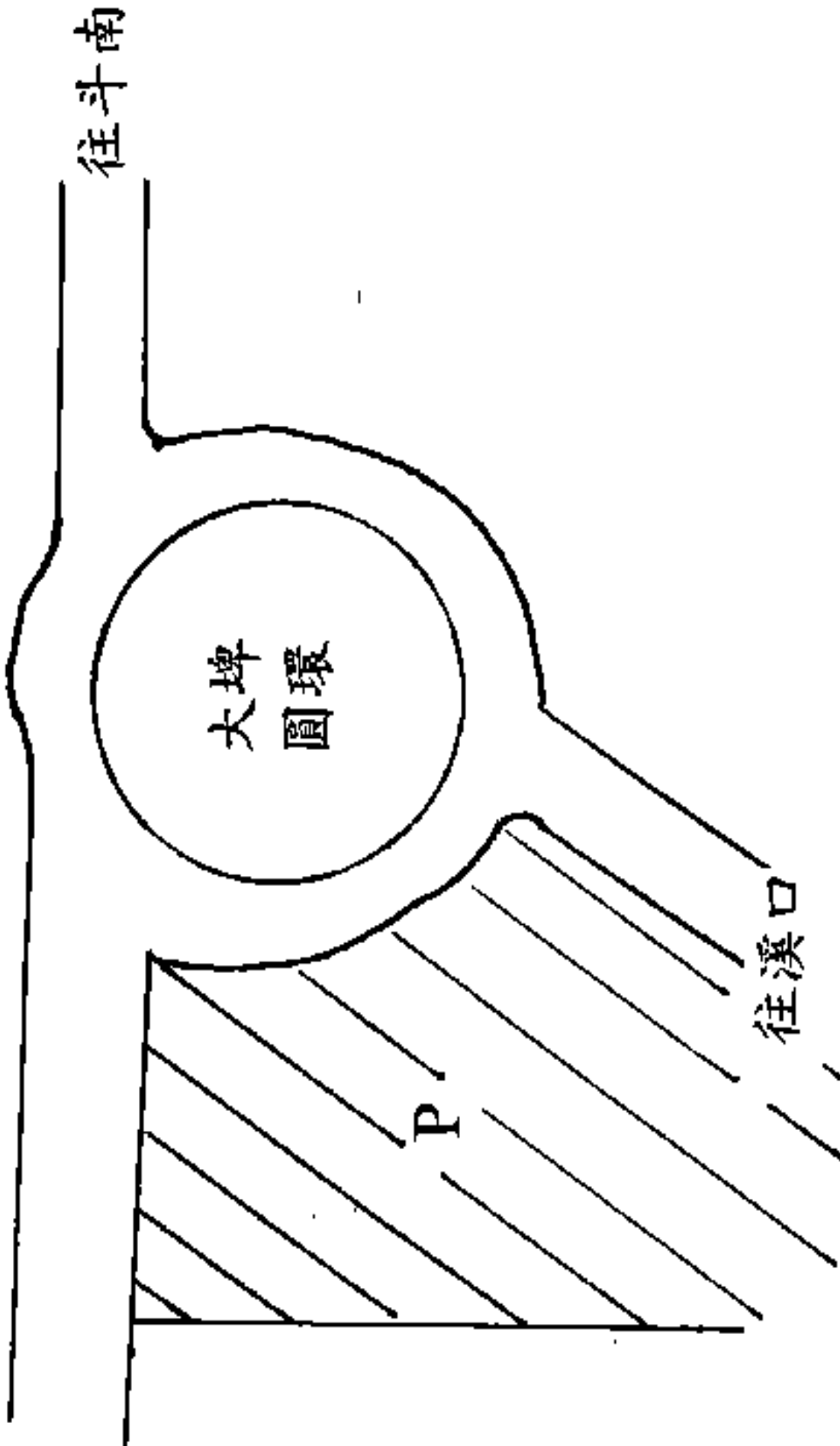
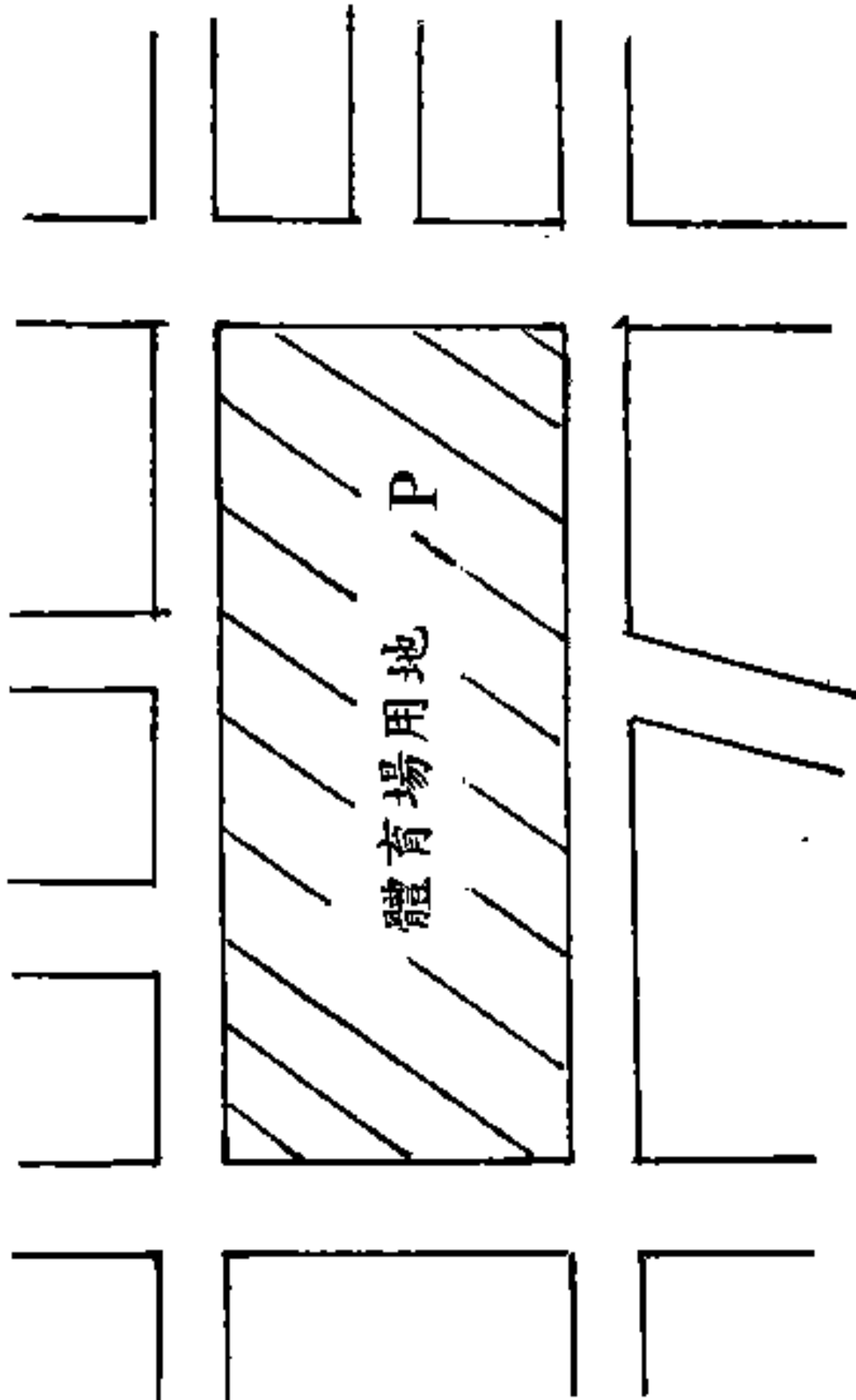


台灣省二十一縣市公共停車場建設計畫

編號	地點	雲林縣崙背鄉廣停二停車場	編號	地點	雲林縣二崙鄉廣停一停車場
143	地點		144	地點	
編號	地點		編號	地點	
基地位置圖			基地位置圖		
現場照片			現場照片		

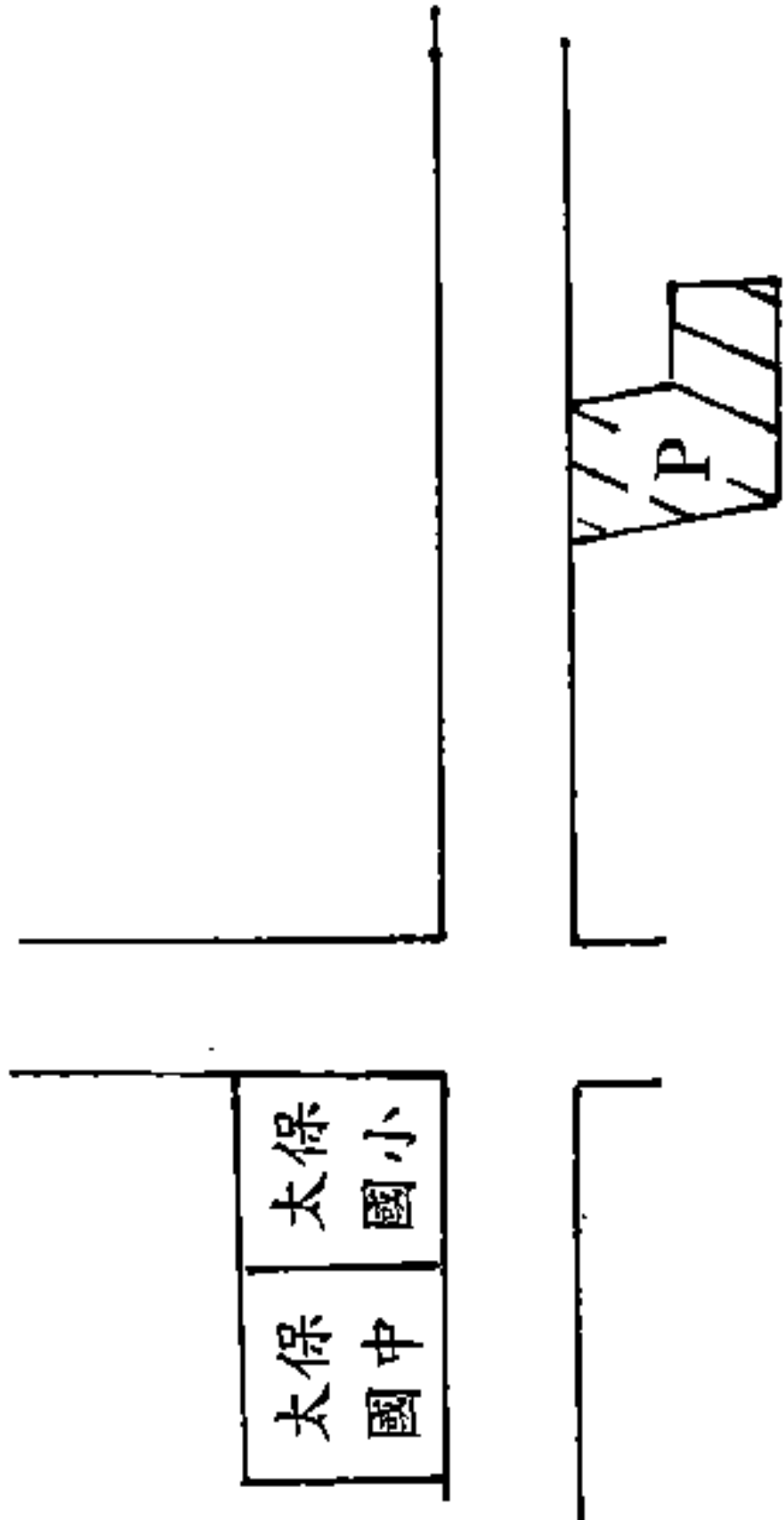
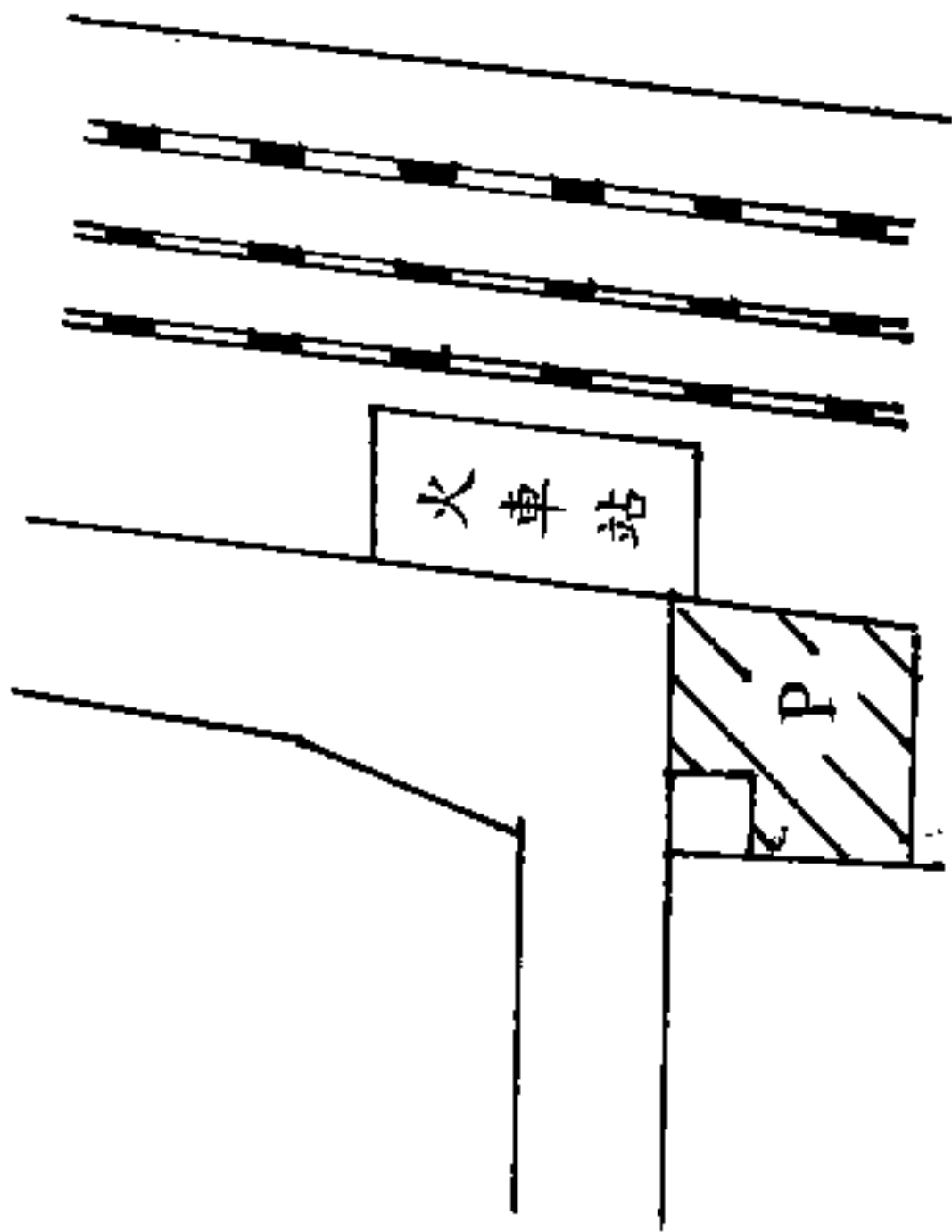


台灣省二十一縣市公共停車場建設計畫

編號	地點	雲林縣水林鄉停車場(一)	編號	地點	雲林縣北港鎮公共造產停一停車場
145	地點		146	地點	
基地位置圖			基地位置圖		
					
現場照片			現場照片		

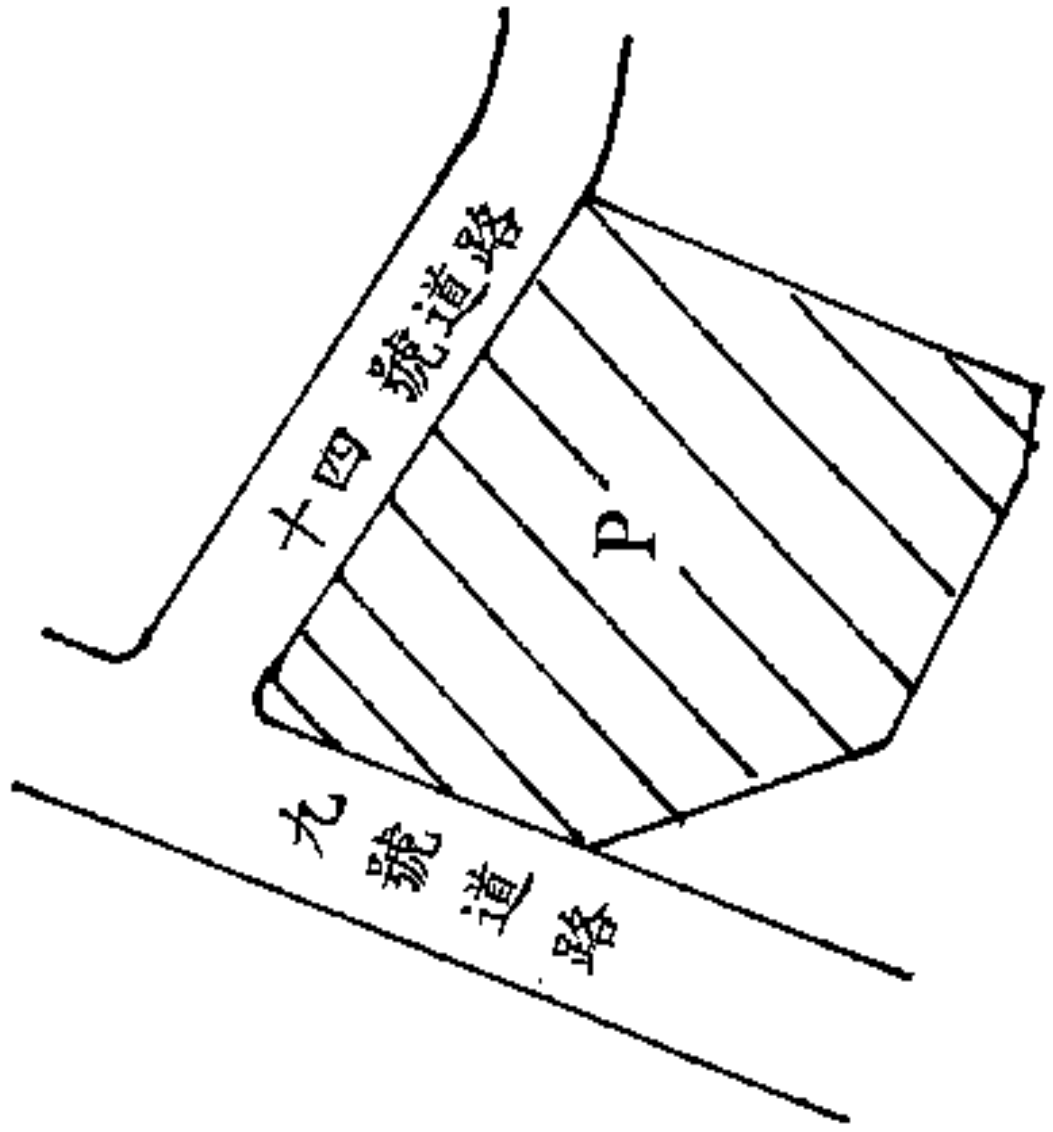
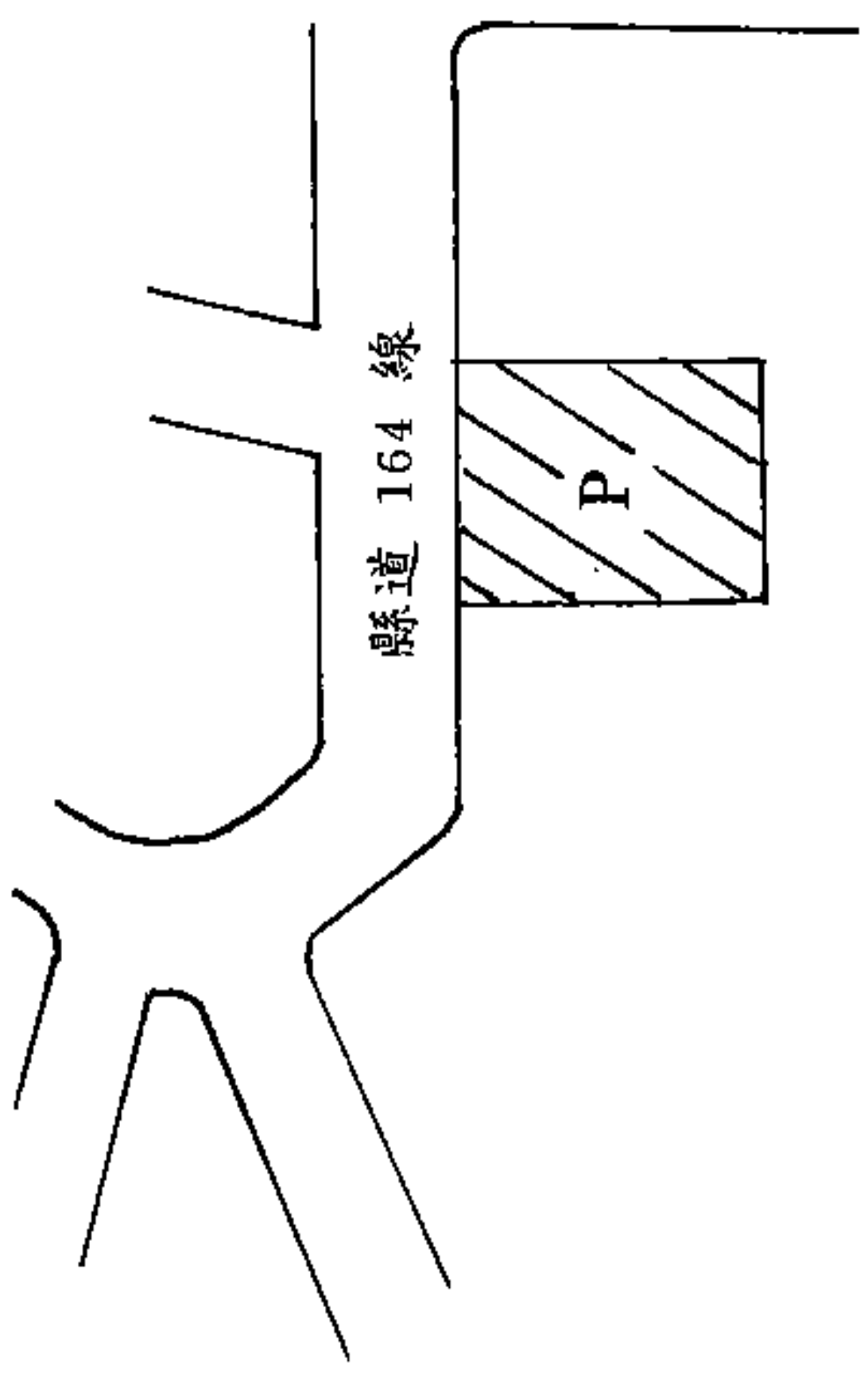


台灣省二十一縣市公共停車場建設計畫

編號	147	地點	雲林縣大埤鄉廣停一停車場	編號	148	地點	嘉義縣朴子市嘉義縣體育場附建地下停車場
基地位置圖				基地位置圖			
現場照片				現場照片			

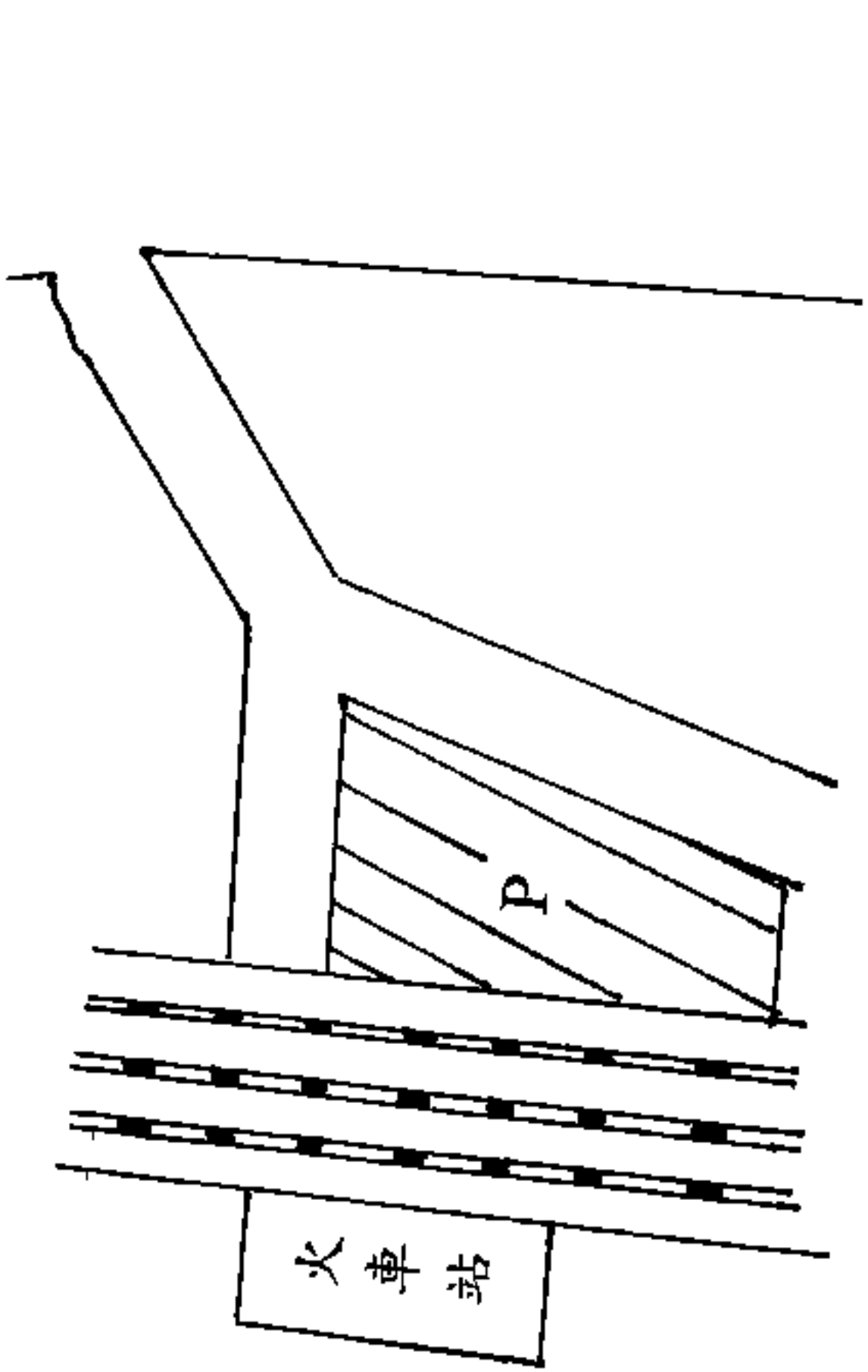
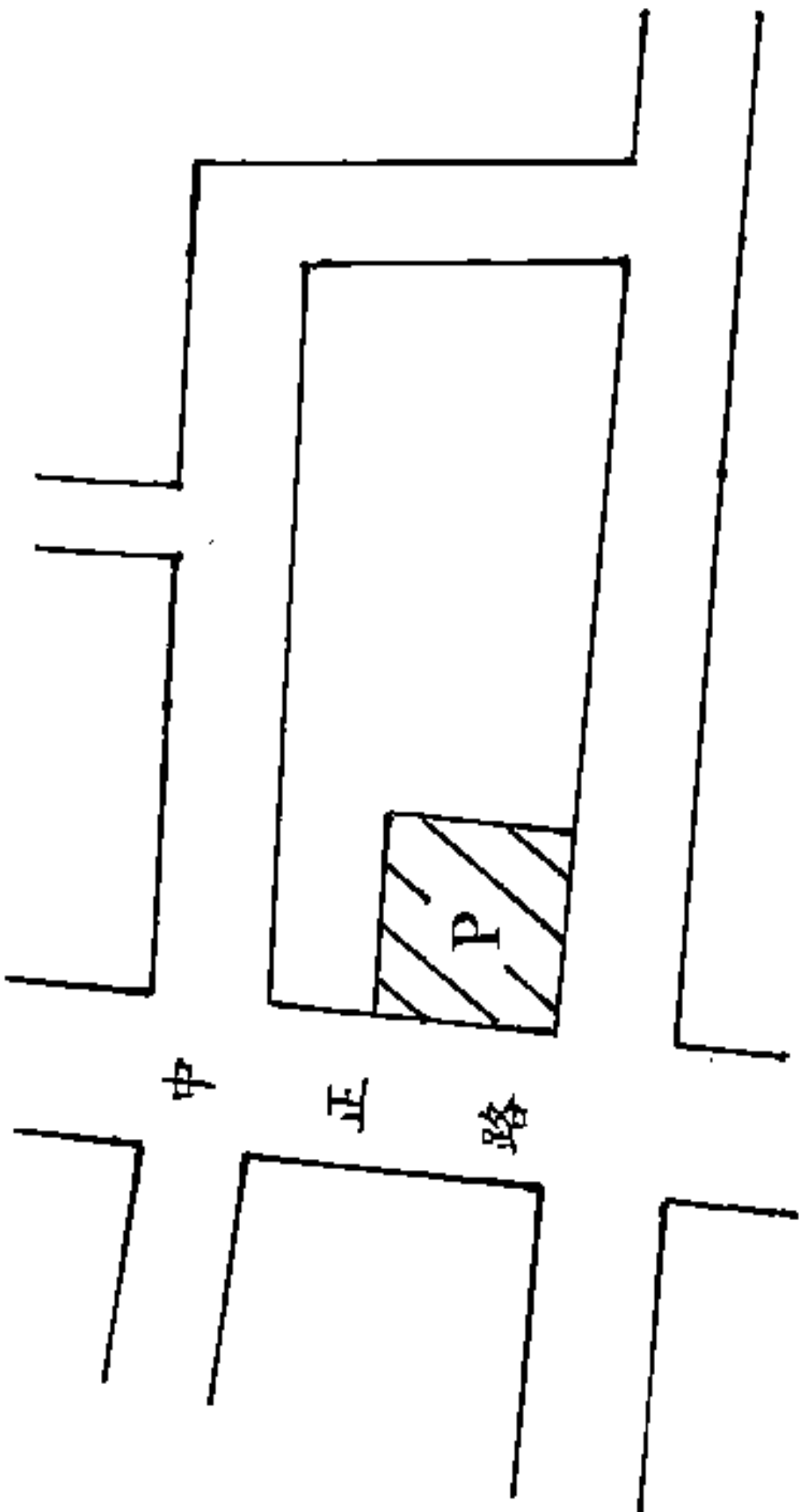

台灣省二十一縣市公共停車場建設計畫

編號	地點	嘉義縣太保市停車場新建工程	編號	地點	嘉義縣民雄鄉都市計畫(停)
149	太保國中 太保國小	基地位置圖	150	地點	基地位置圖
					
					
		現場照片			現場照片

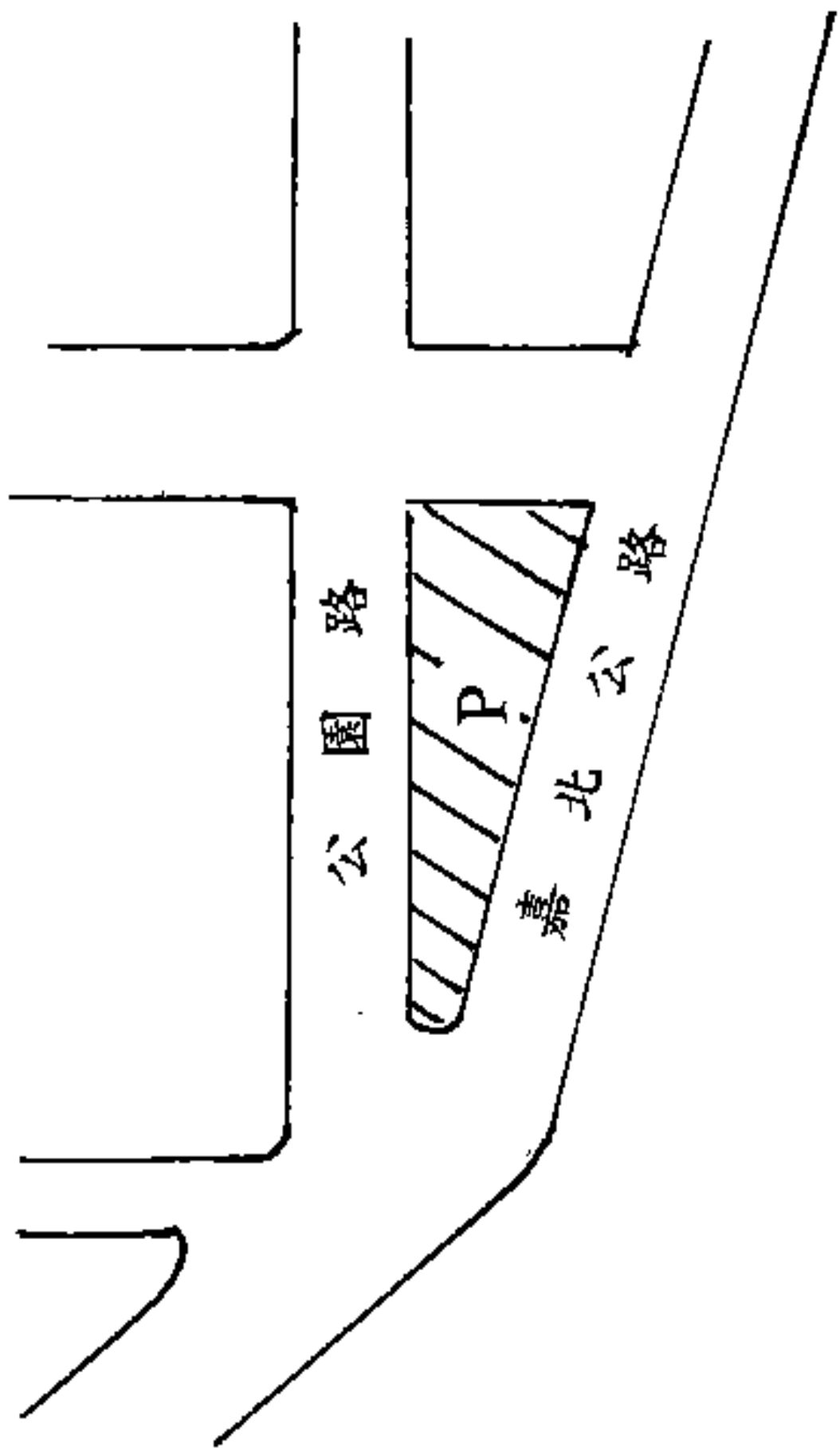
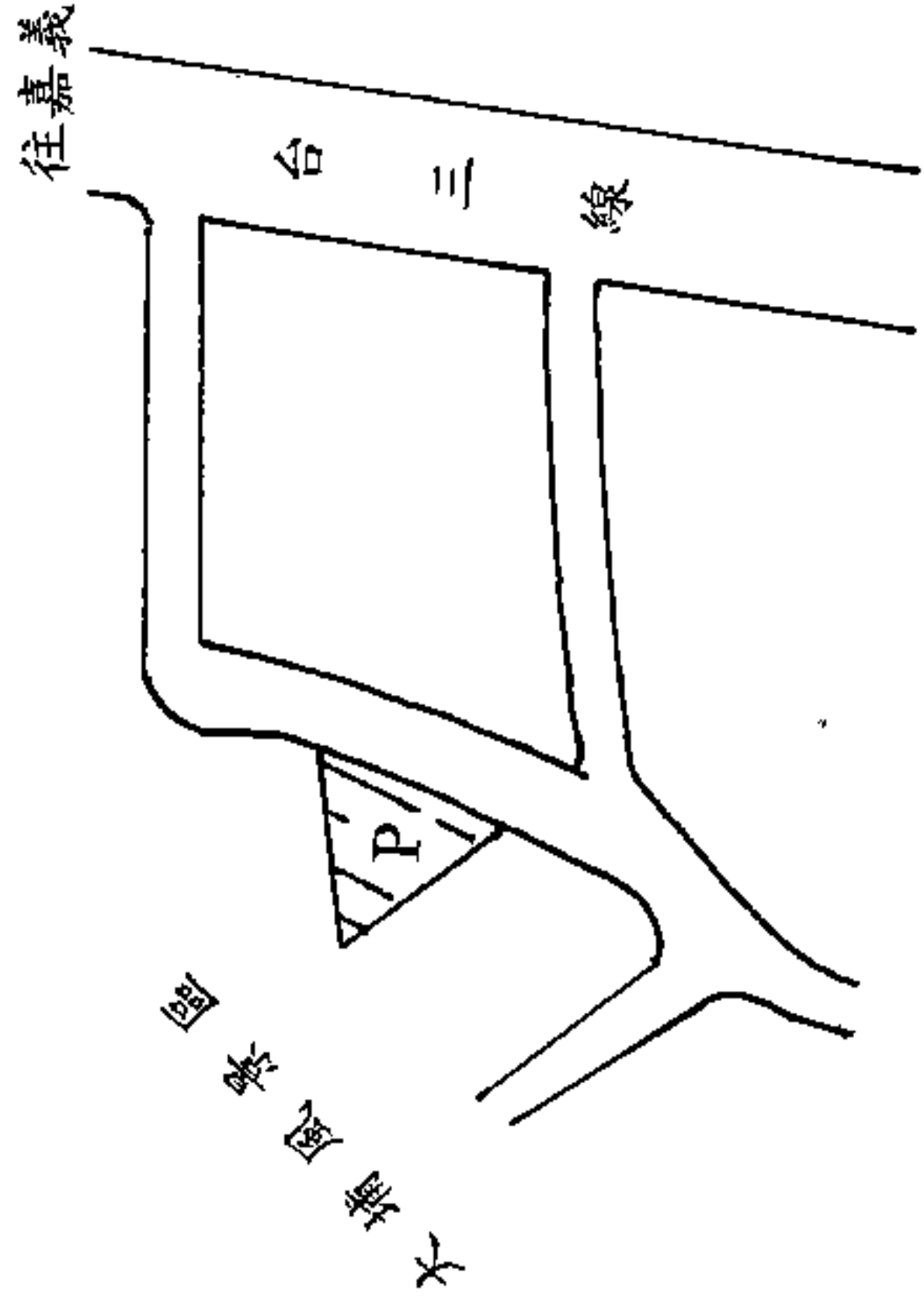
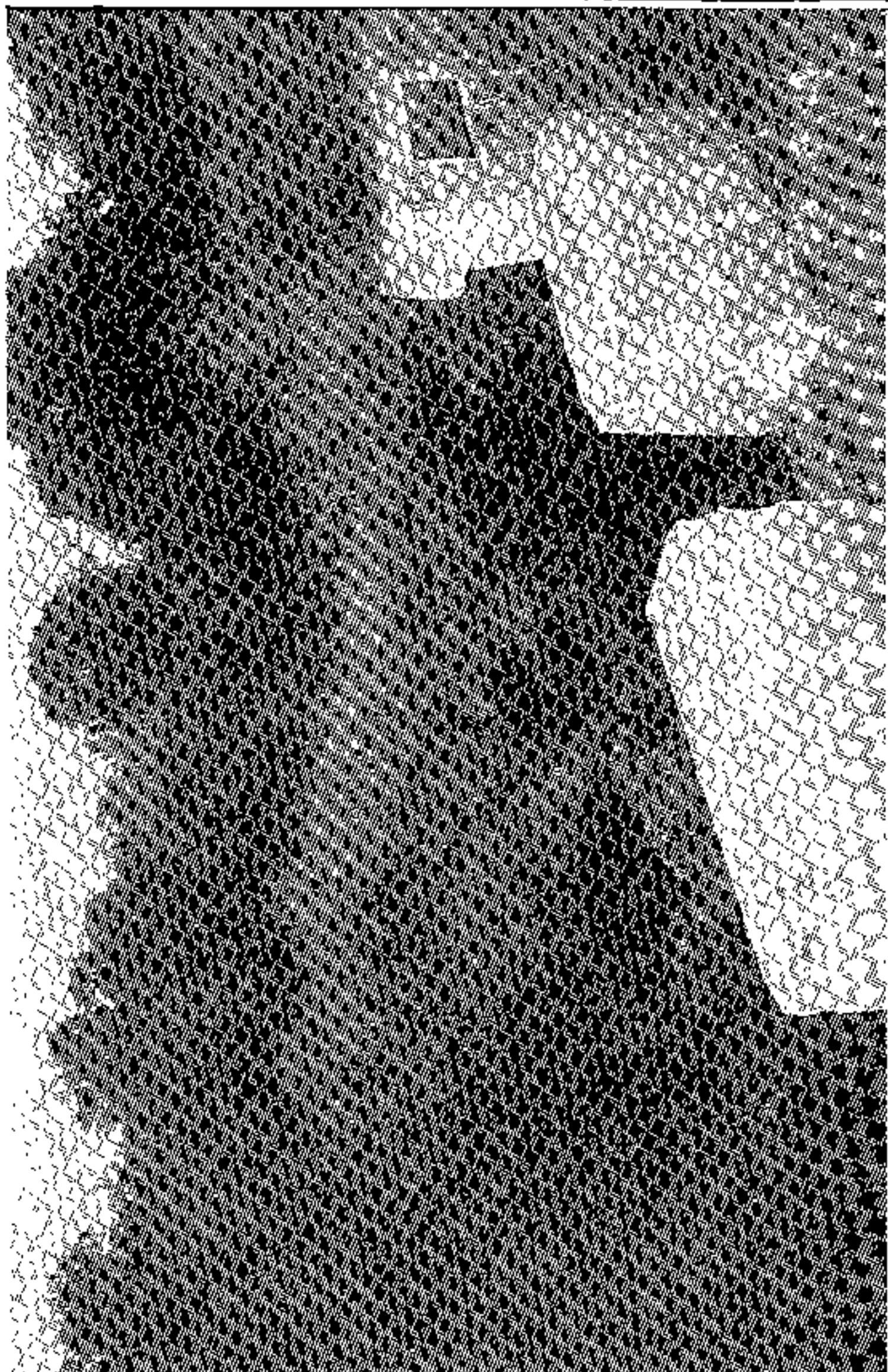
台灣省二十一縣市公共停車場建設計畫

編號	地點	嘉義縣民雄鄉都市計畫(公)	編號	地點	嘉義縣民雄鄉都市計畫(文小二)
151	地點		152	地點	
基地位置圖			基地位置圖		
			現場照片		
現場照片					

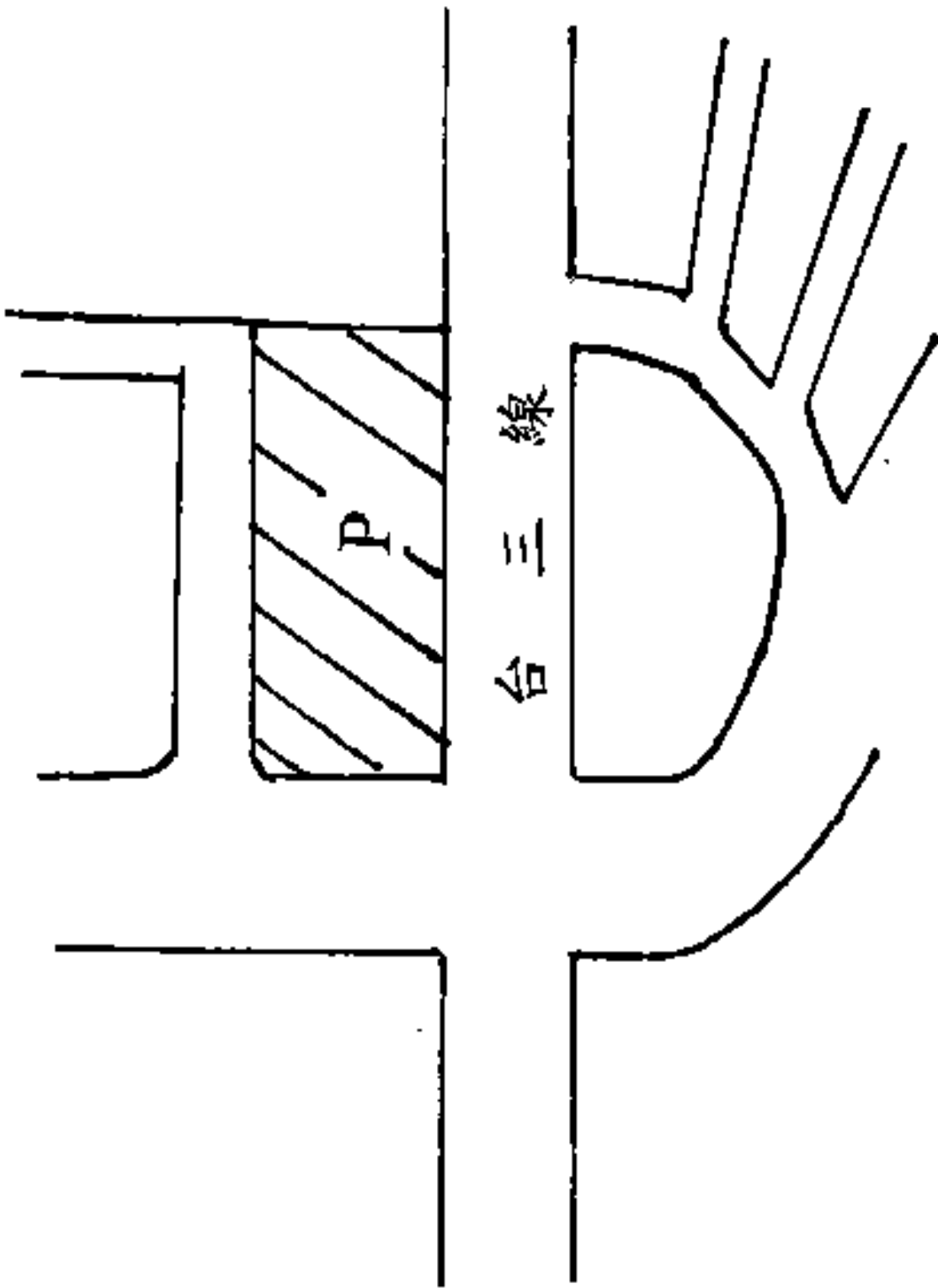
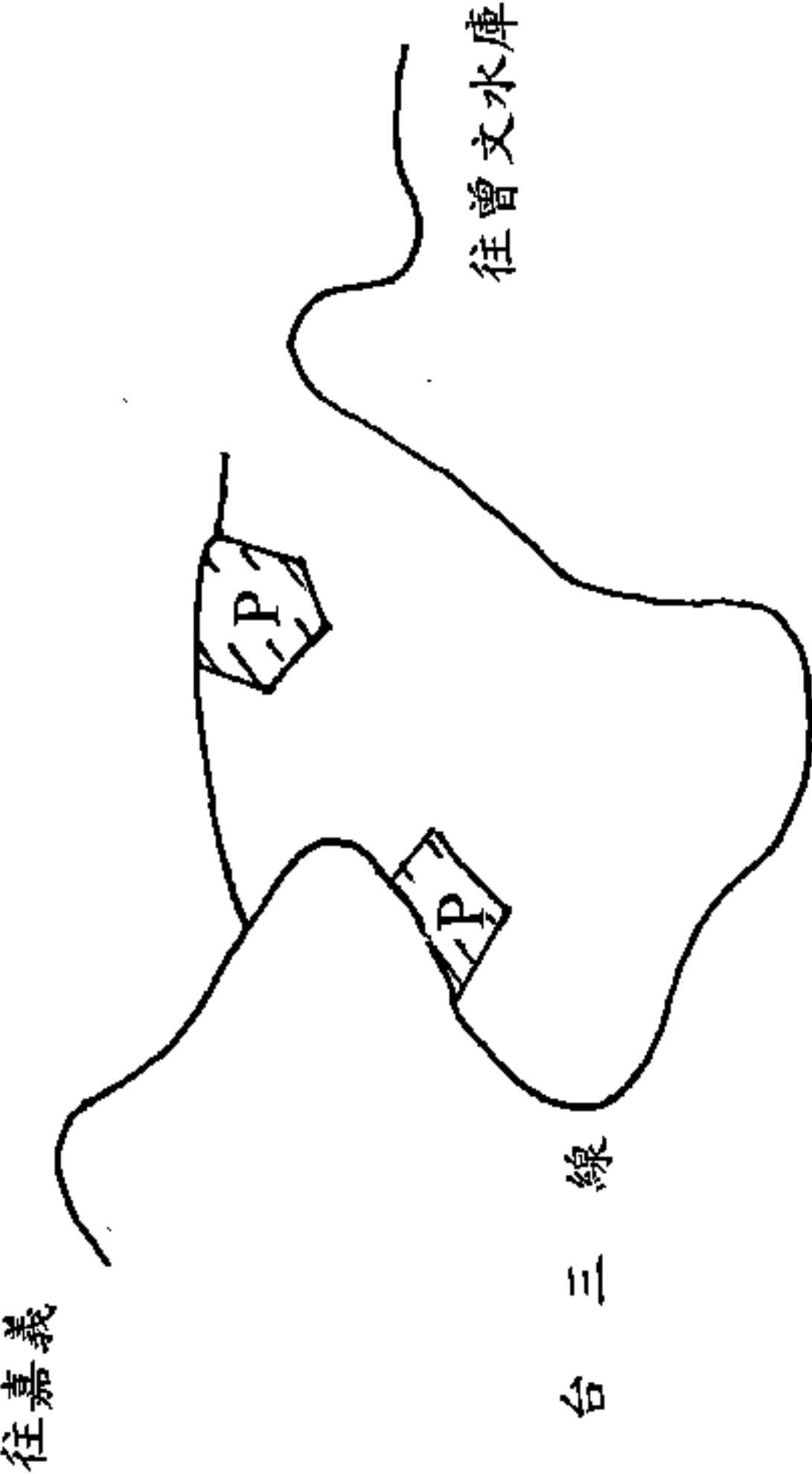
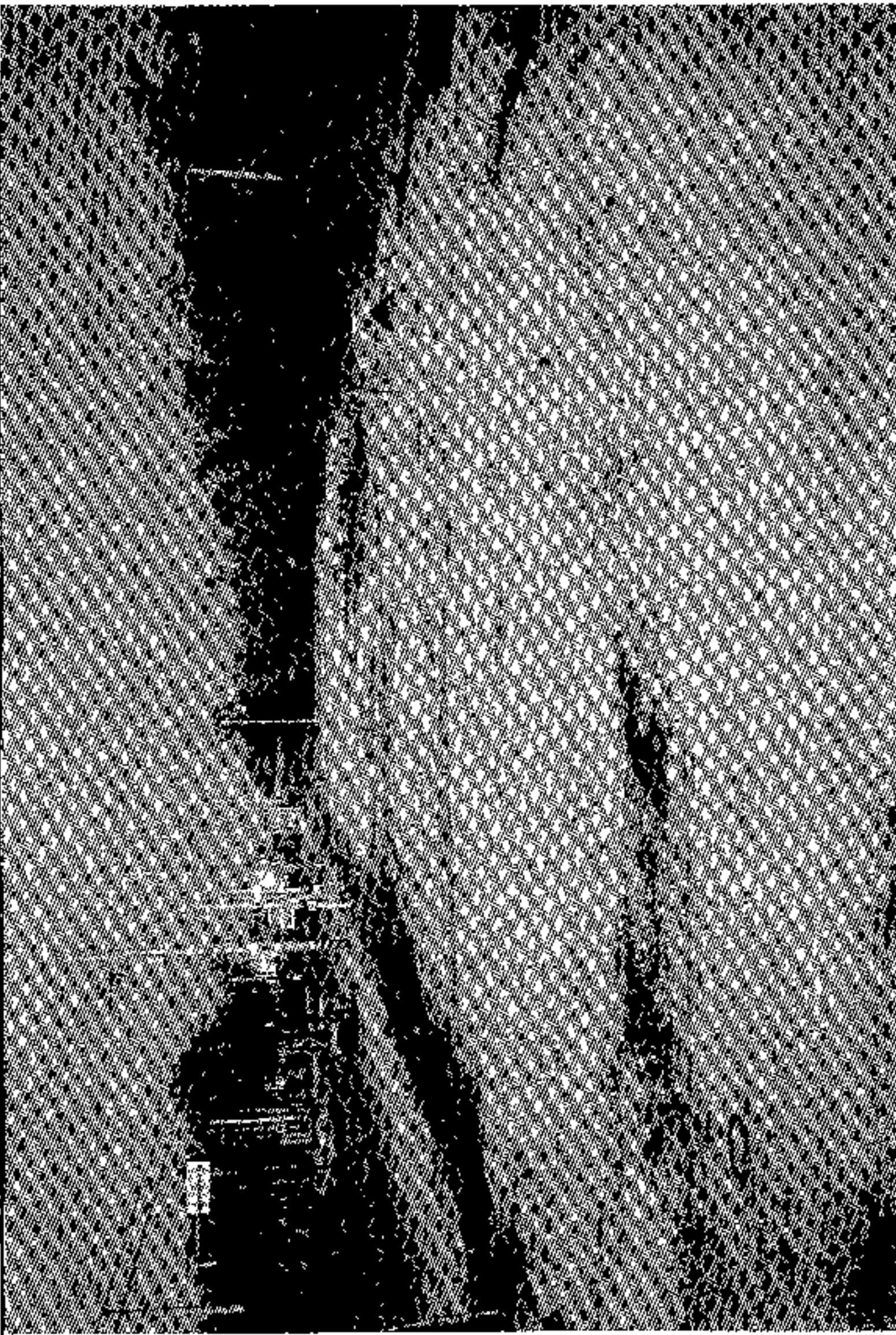

台灣省二十一縣市公共停車場建設計畫

編號	地點	嘉義縣民雄鄉都市計畫(廣停)	編號	地點	嘉義縣新港鄉停二停車場
153	地點		154	地點	
基地位置圖			現場照片		
					

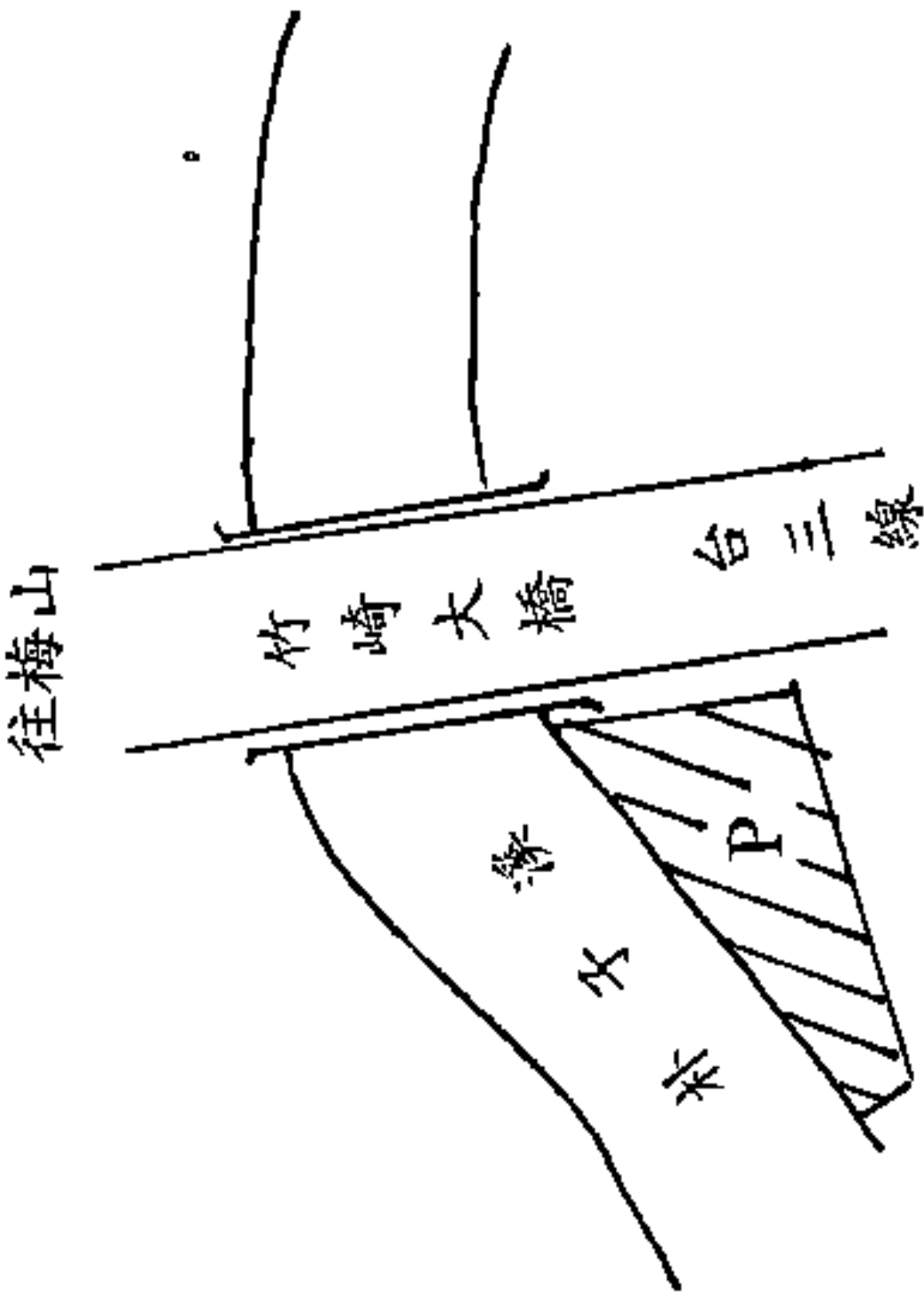
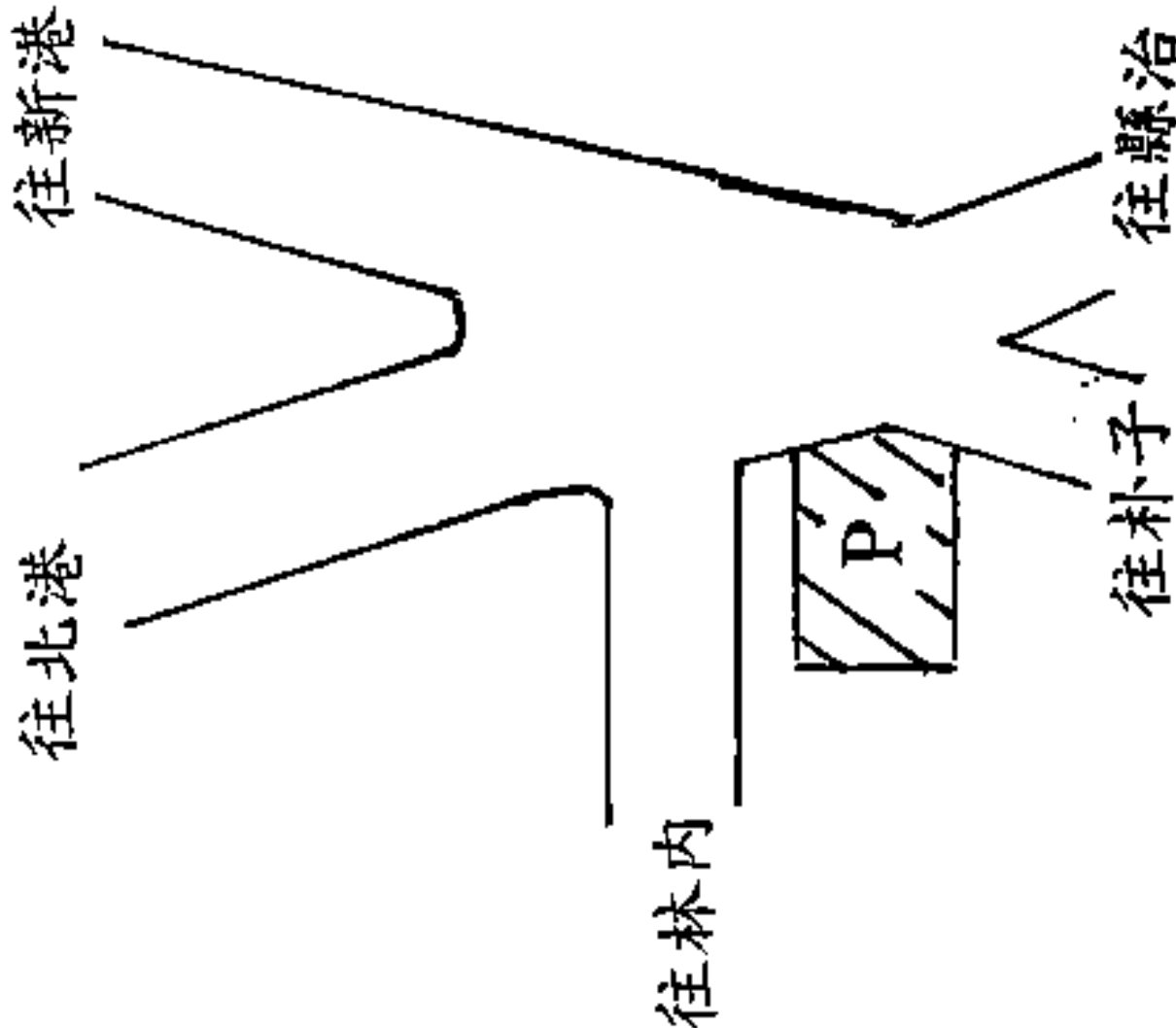
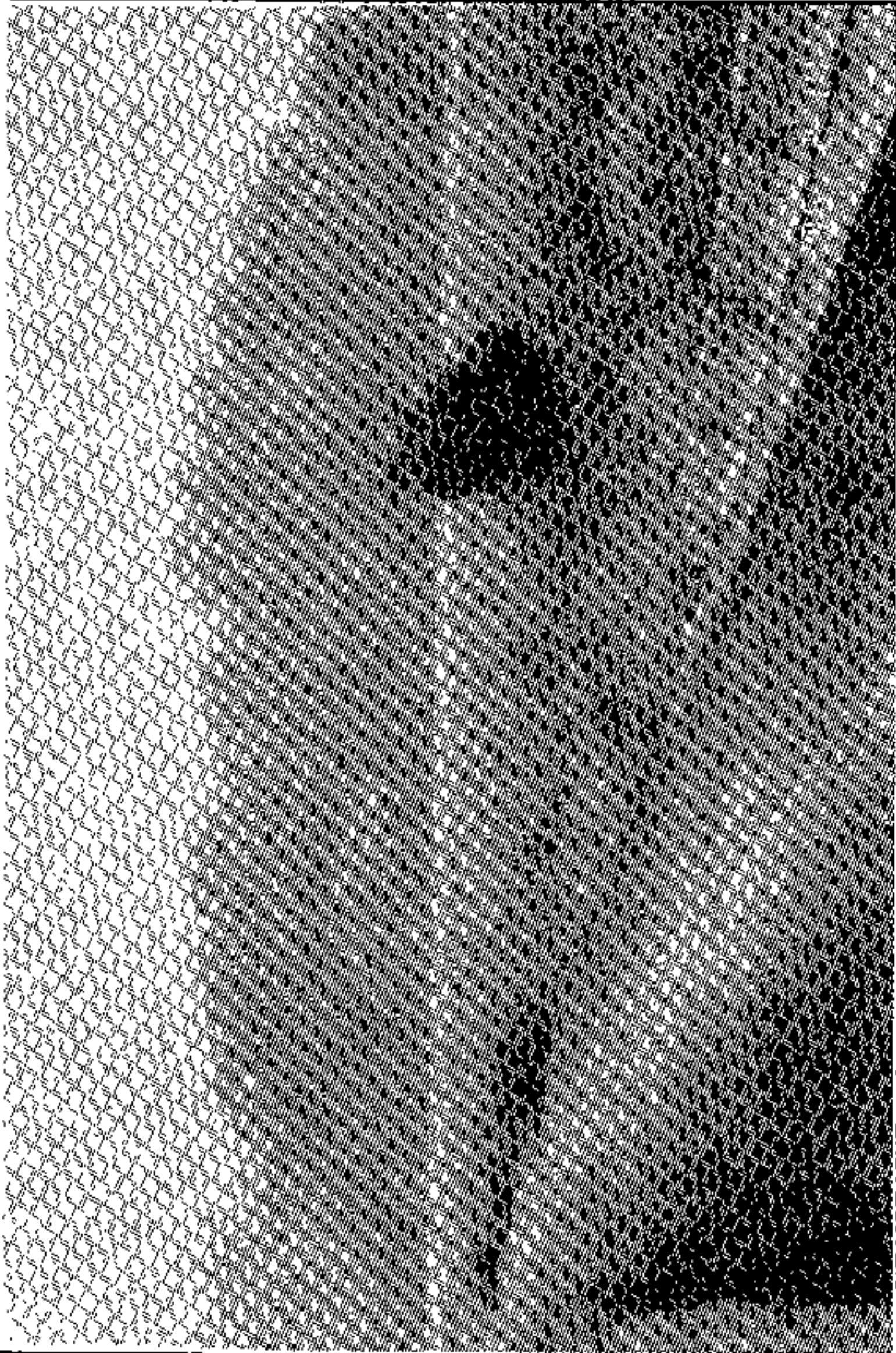

台灣省二十一縣市公共停車場建設計畫

編號	地點	嘉義縣新港鄉停三停車場	編號	地點	嘉義縣大埔鄉立體停車場
155	地點		156	地點	
					
基地位置圖			基地位置圖		
					
現場照片			現場照片		

台灣省二十一縣市公共停車場建設計畫

編號	地點	嘉義縣梅山鄉停二停車場	編號	地點	嘉義縣中埔鄉停車場
157	地點		158	地點	
基地位置圖			基地位置圖		
現場照片			現場照片		

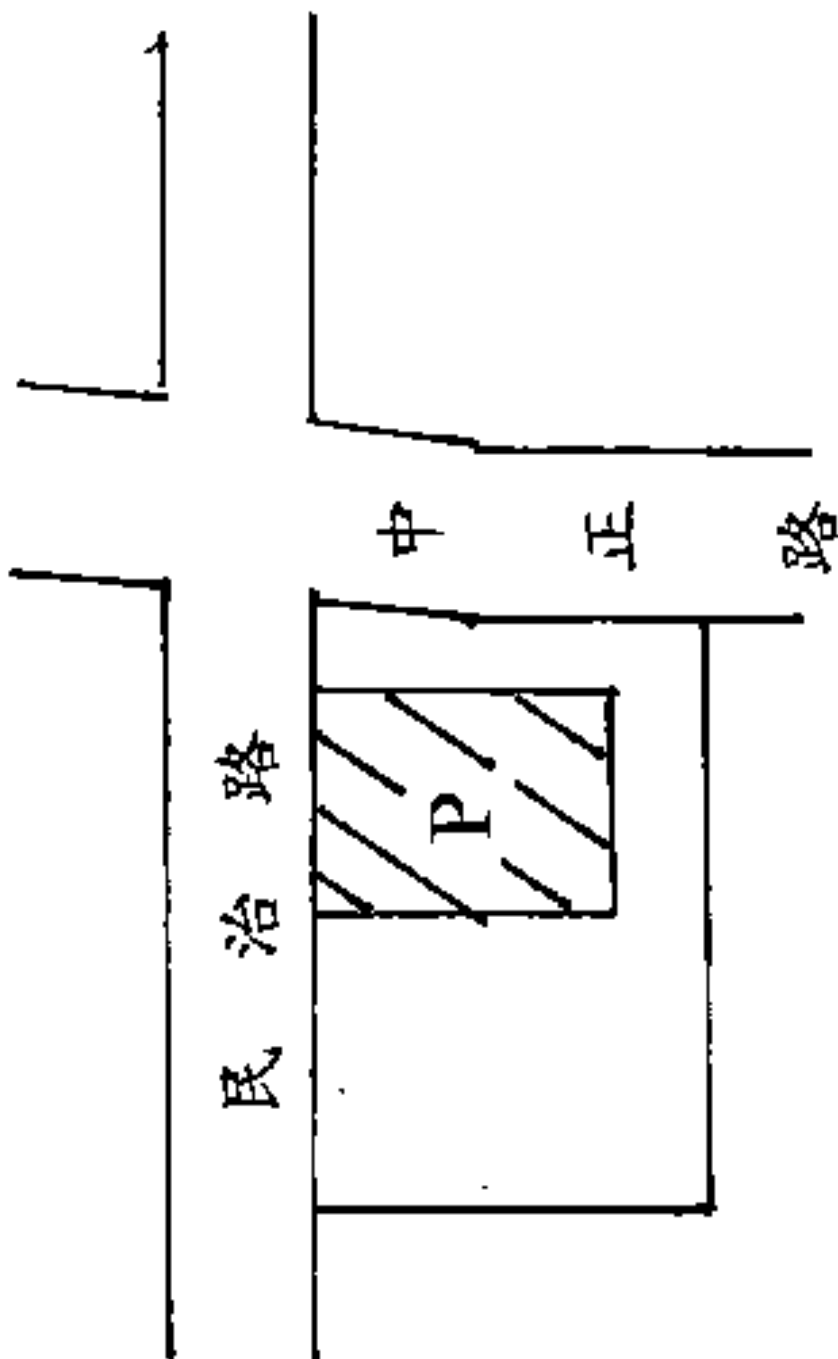
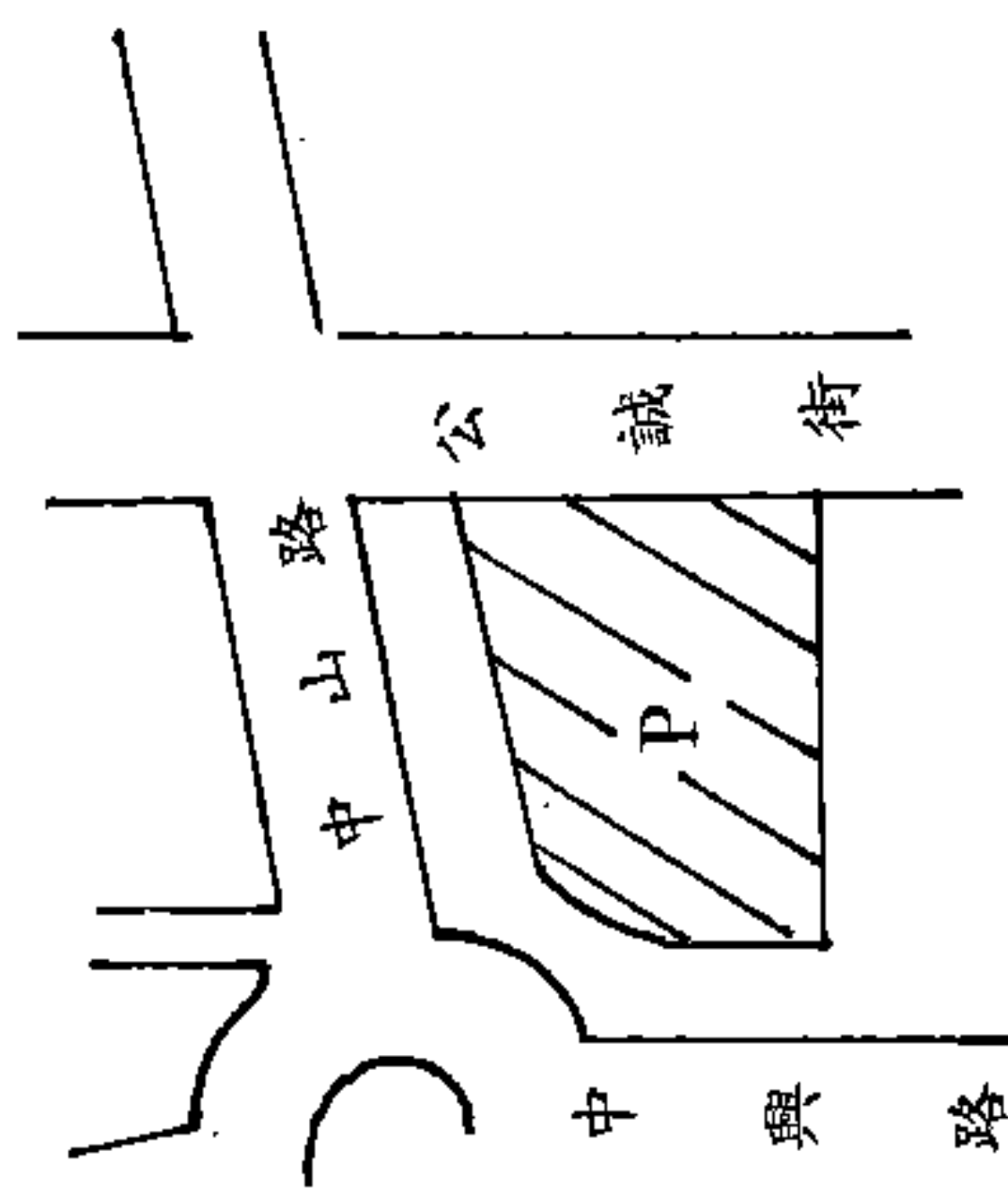


台灣省二十一縣市公共停車場建設計畫

編號	地點	嘉義縣竹崎鄉停車場	編號	地點	嘉義縣六腳鄉廣停一停車場
159	地點		160	地點	
基地位置圖			基地位置圖		
現場照片			現場照片		

台灣省二十一縣市公共停車場建設計畫

編號	地點	嘉義縣六腳鄉廣停二停車場	編號	地點	嘉義縣六腳鄉廣停三停車場
161	地點	嘉義縣六腳鄉廣停二停車場	162	地點	嘉義縣六腳鄉廣停三停車場
編號	地點	嘉義縣六腳鄉廣停二停車場	編號	地點	嘉義縣六腳鄉廣停三停車場
基地位置圖		基地位置圖			
現場照片		現場照片			

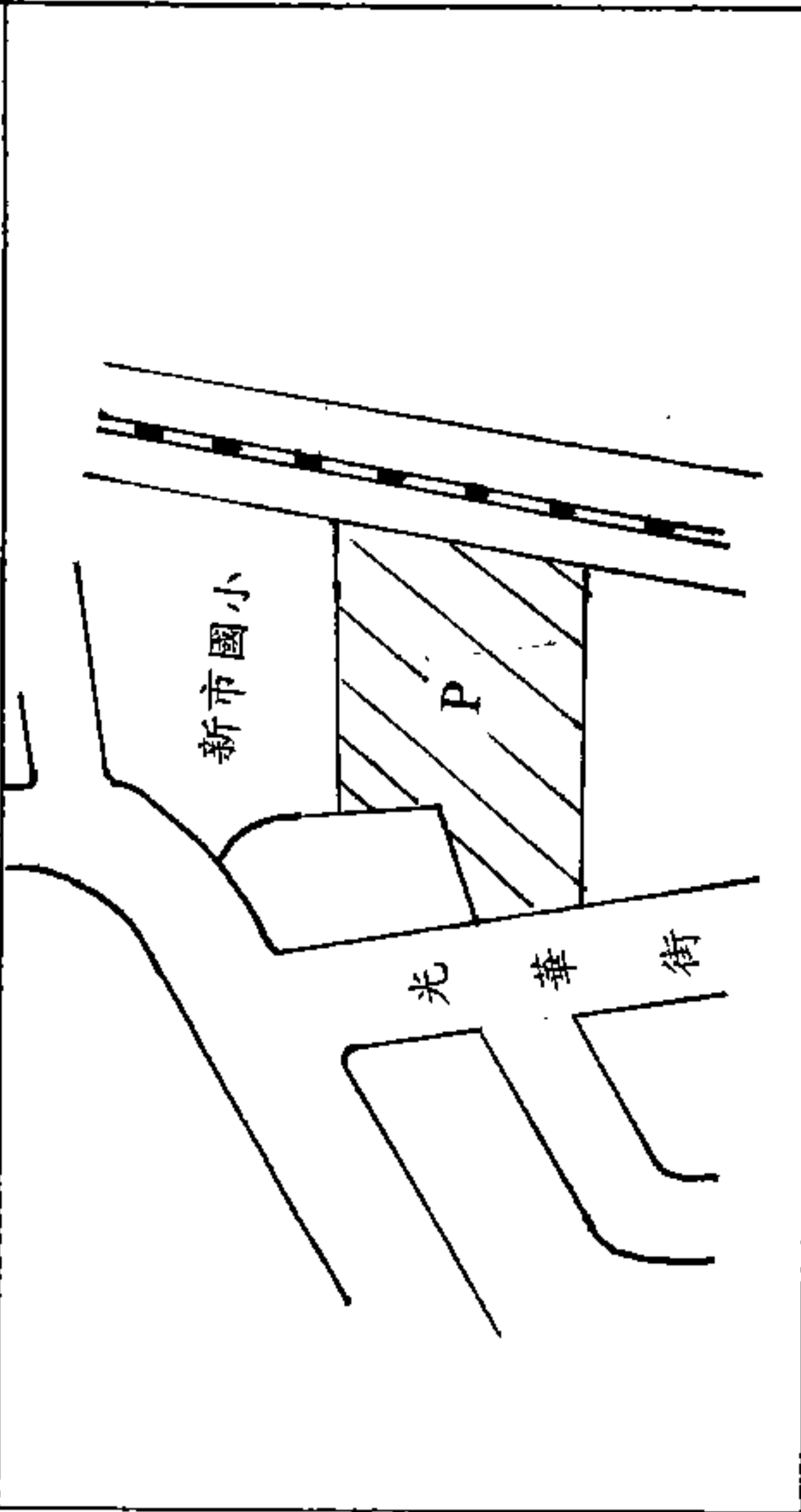

台灣省二十一縣市公共停車場建設計畫

編號	地點	台南縣新營市公五地下停車場	編號	地點	台南縣新營市公三地下停車場
163	地點		164	地點	
基地位置圖			基地位置圖		
現場照片			現場照片		

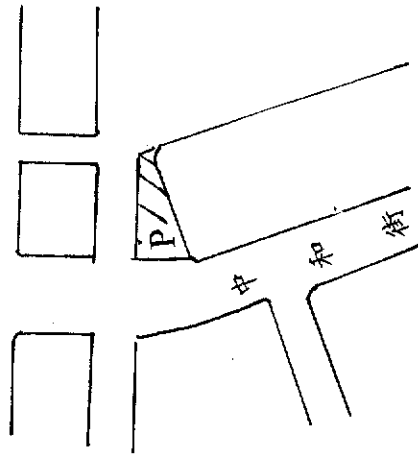
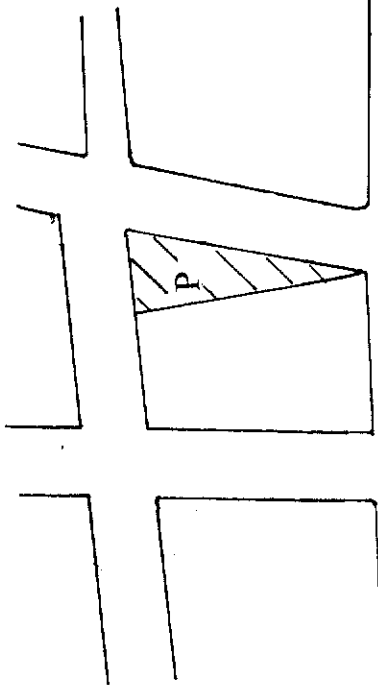

台灣省二十一縣市公共停車場建設計畫

編號	165	地點	台南縣永康市停二停車場	編號	166	地點	台南縣永康市停一停車場
基地位置圖				基地位置圖			
現場照片				現場照片			

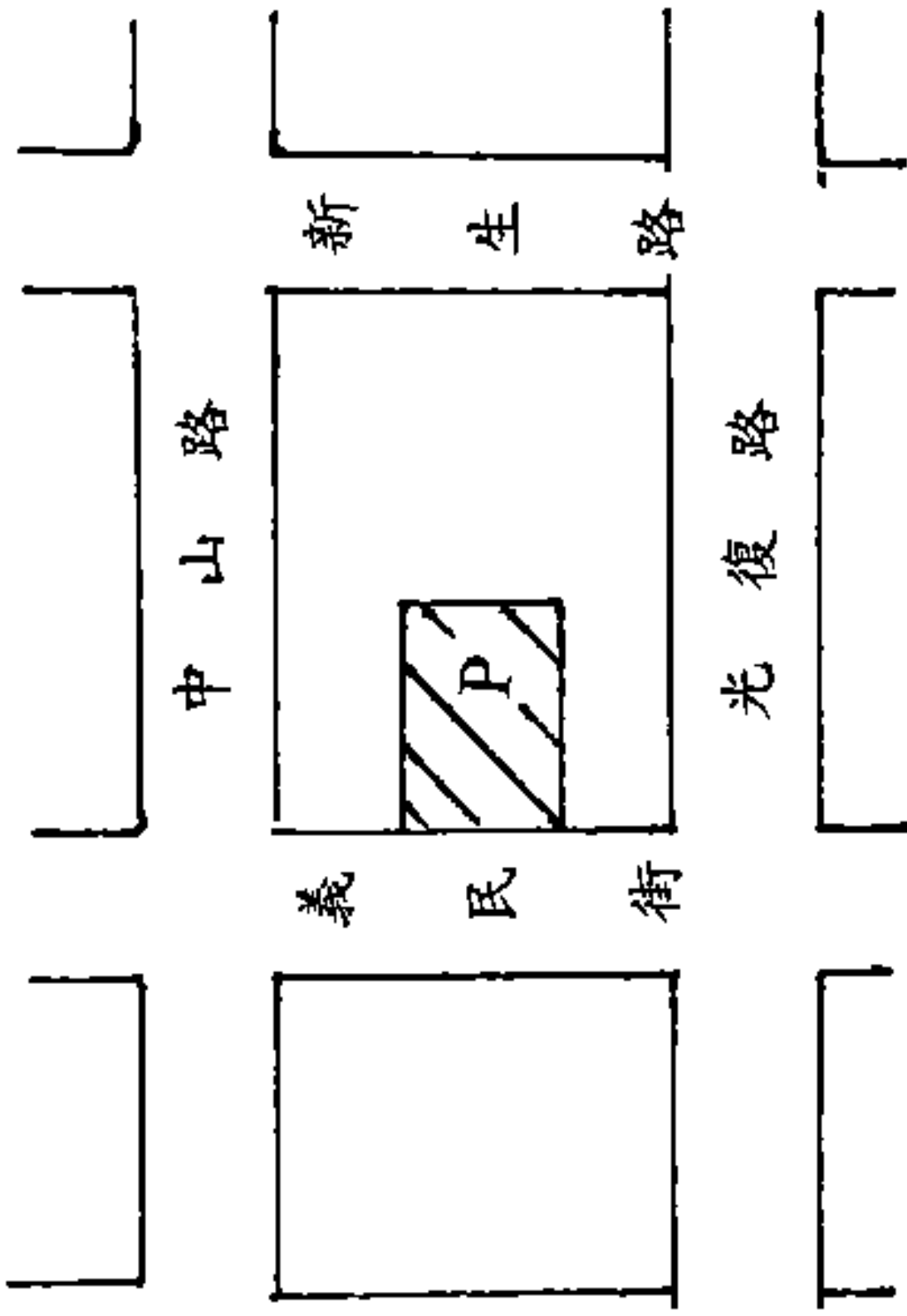
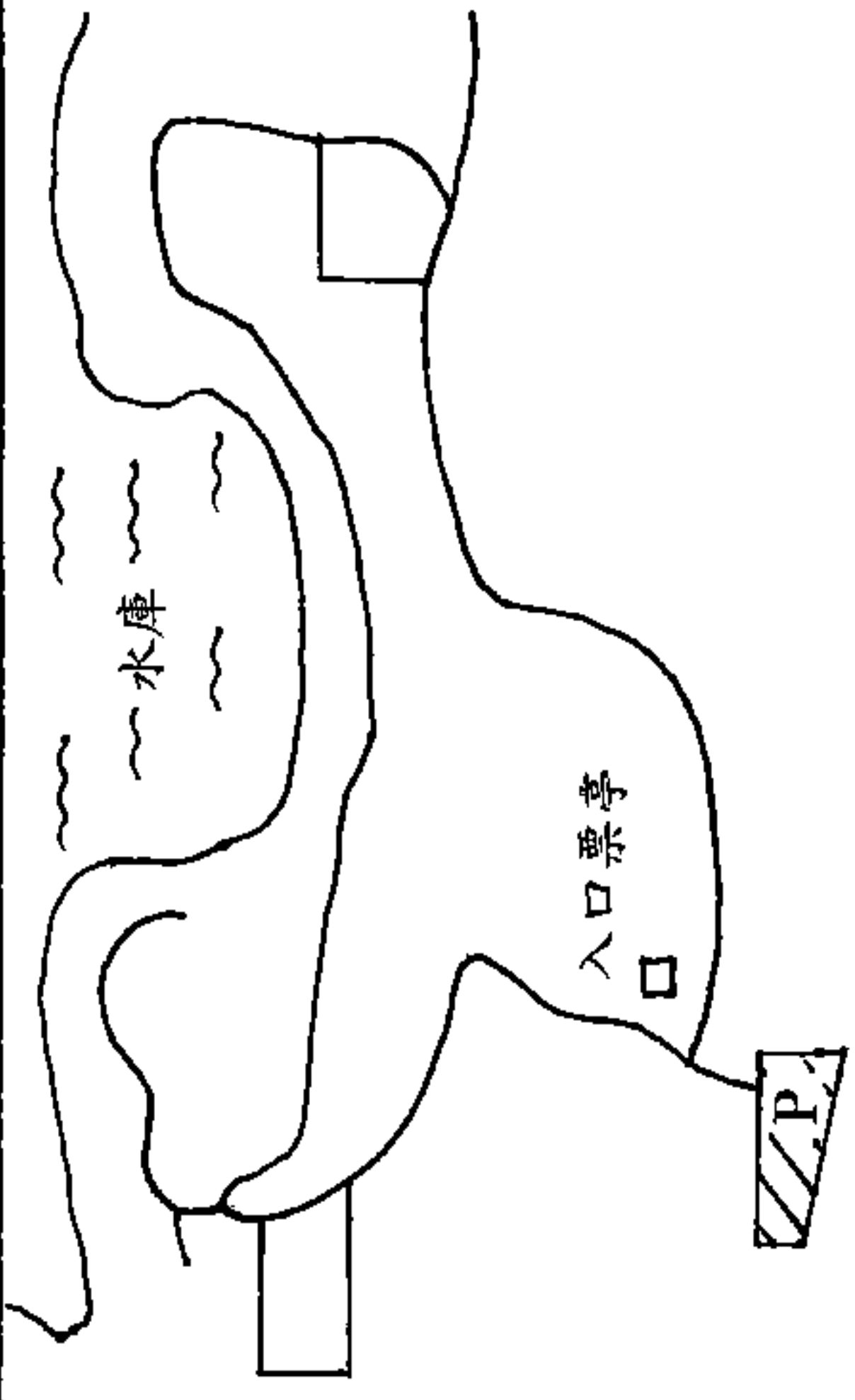


台灣省二十一縣市公共停車場建設計畫

編號	167	地點	台南縣永康市交流道特定區停一停車場	編號	168	地點	台南縣新市鄉新市國小運動場地下停車場
基地位置圖				基地位置圖			
現場照片				現場照片			

台灣省二十一縣市公共停車場建設計畫

編號	地點	編號	地點
169	台南縣善化鎮廣一地下停車場	170	台南縣麻豆鎮廣停三停車場
<p>基地位置圖</p> 		<p>基地位置圖</p> 	
<p>現場照片</p>		<p>現場照片</p> 	

台灣省二十一縣市公共停車場建設計畫

編號	地點	台南縣佳里鎮 停五停車場	編號	地點	台南縣官田鄉烏山頭風景區入口公園停車場
171	地點		172	地點	
基地位置圖	現場照片		基地位置圖	現場照片	

台灣省二十一縣市公共停車場建設計畫

編號	173	地點	台南縣西港鄉停三停車場	編號	174	地點	台南縣鹽水鎮廣停四停車場
基地位置圖				基地位置圖			
現場照片				現場照片			

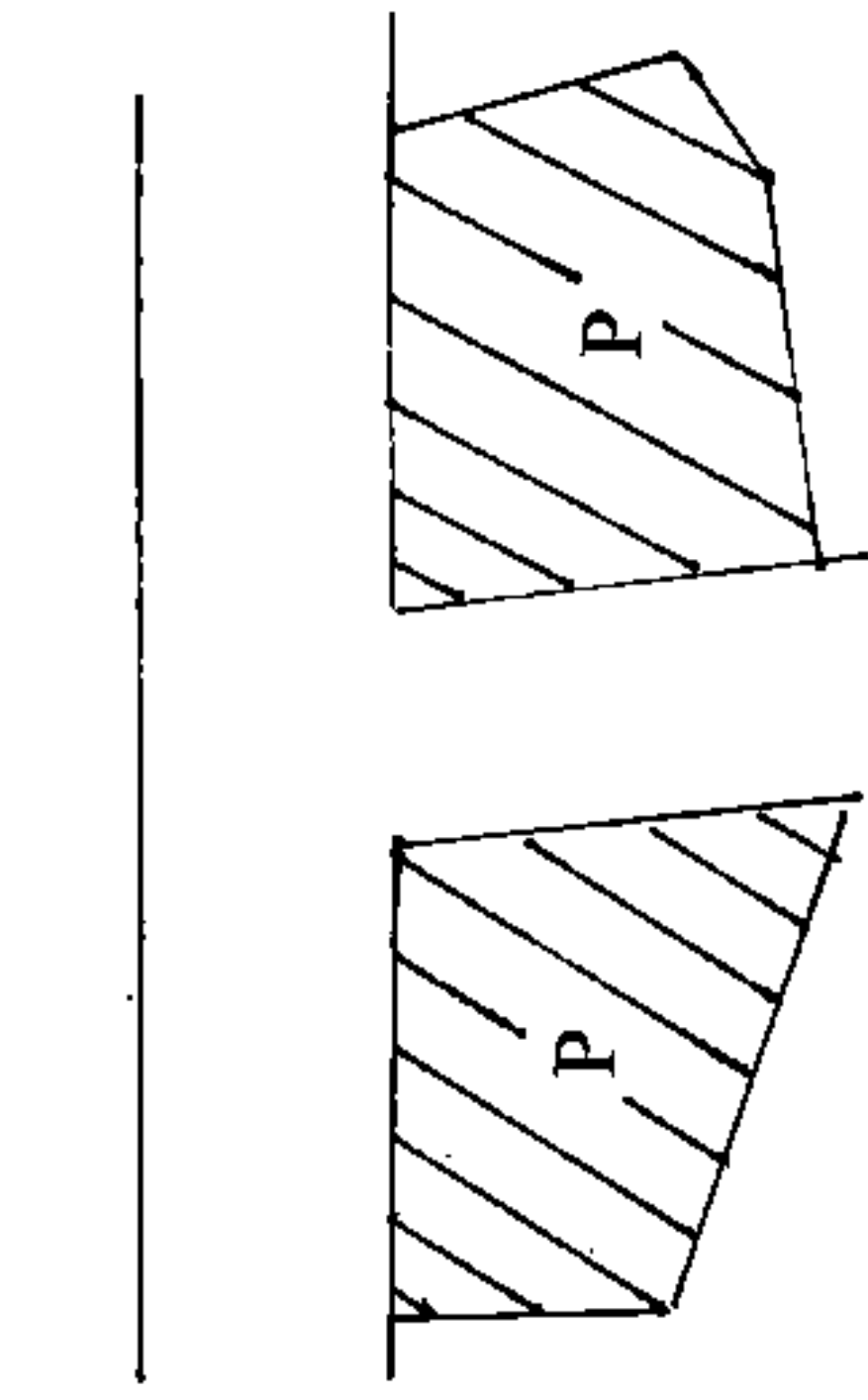
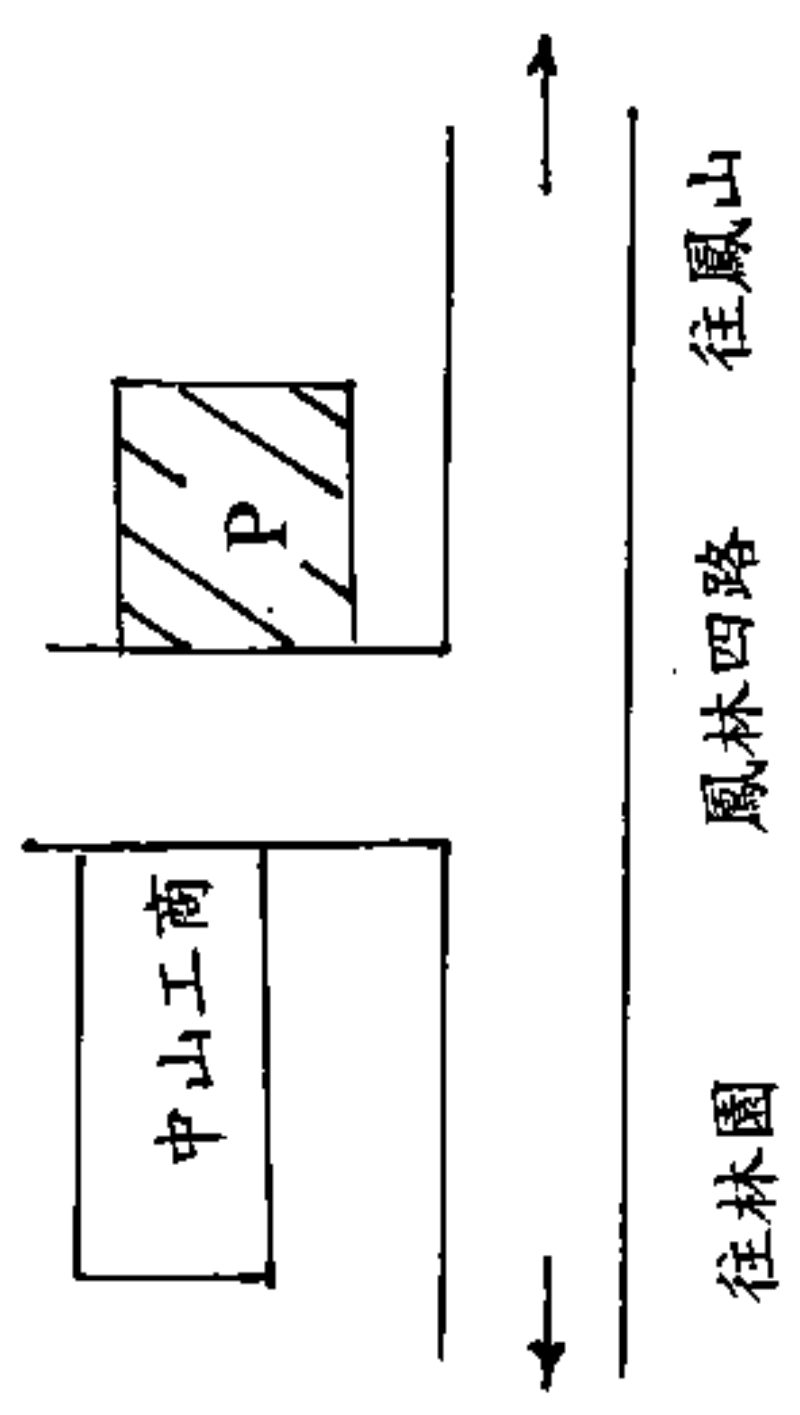
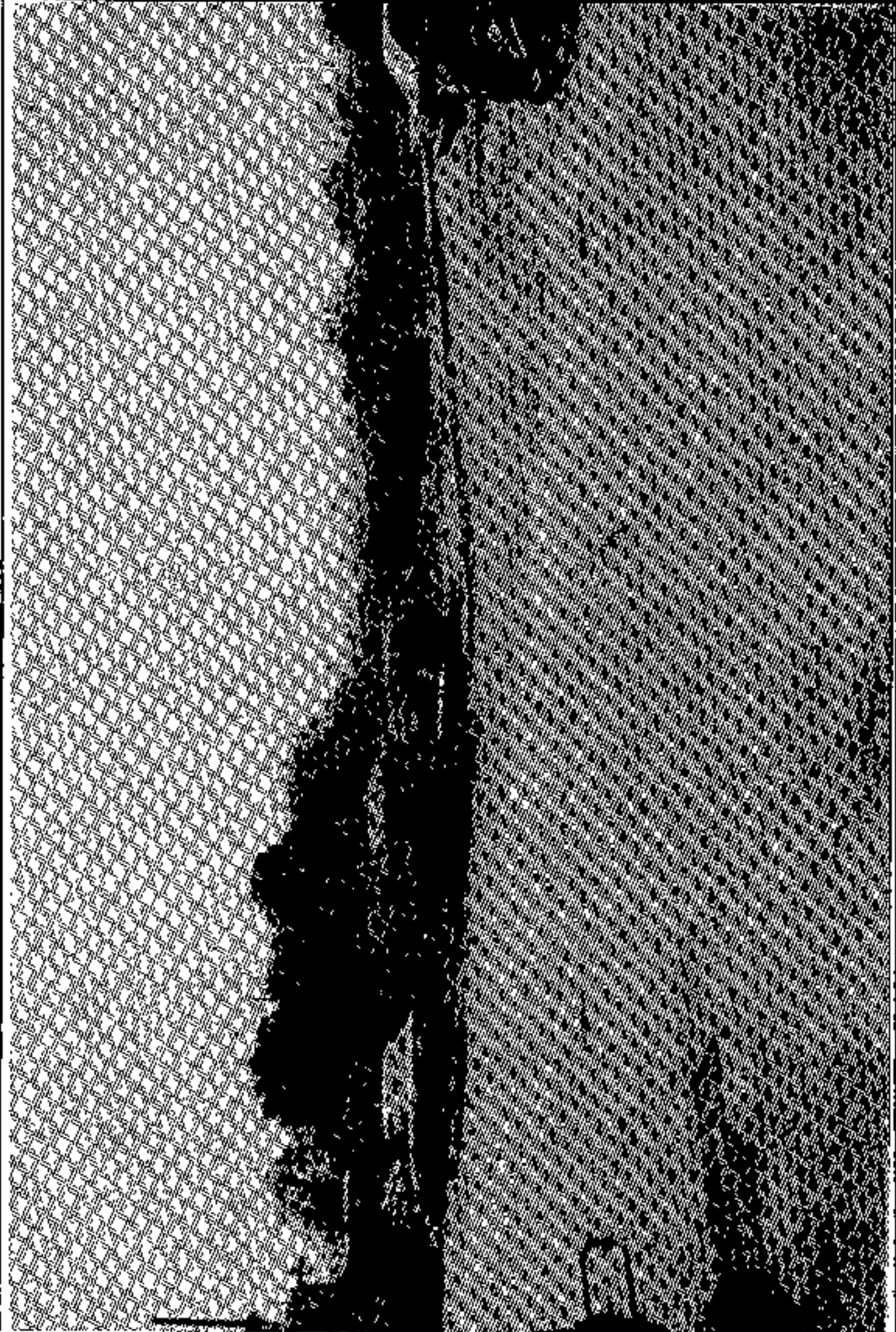

台灣省二十一縣市公共停車場建設計畫

編號	175	地點	台南縣白河鎮 停三停車場	編號	176	地點	台南縣後壁鄉停車場
基地位置圖				基地位置圖			
現場照片				現場照片			

台灣省二十一縣市公共停車場建設計畫

編號	地點	台南縣大內鄉停一停車場	編號	地點	高雄縣旗山鎮停二停車場
177	地點		178	地點	
基地位置圖		基地位置圖	中山公園	中華中街	
現場照片		現場照片			

台灣省二十一縣市公共停車場建設計畫

編號	地點	高雄縣林園鄉停車場	編號	地點	高雄縣大寮鄉停二停車場(第一期兩區)
179	地點		180	地點	
基地位置圖	現場照片		基地位置圖	現場照片	

台灣省二十一縣市公共停車場建設計畫

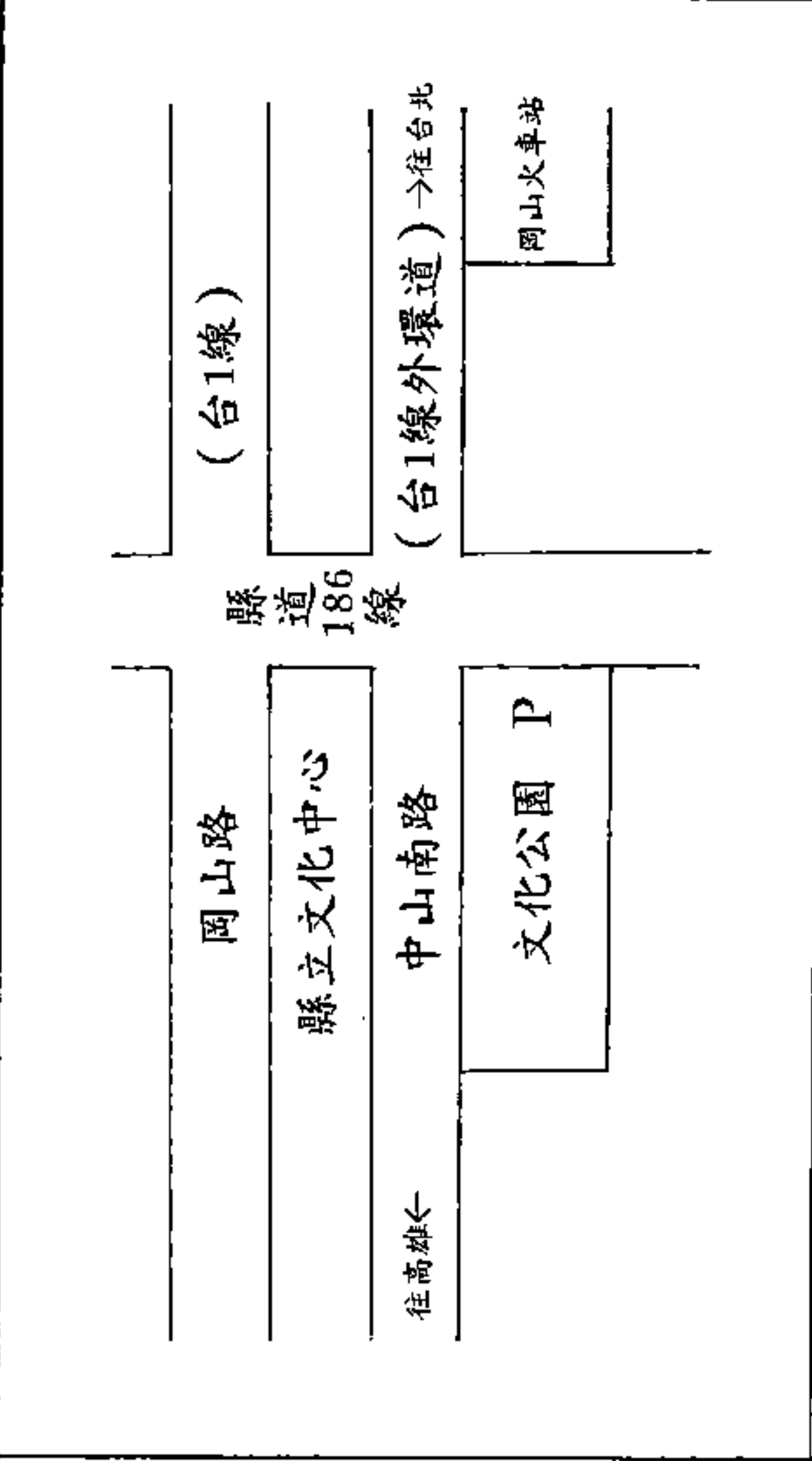
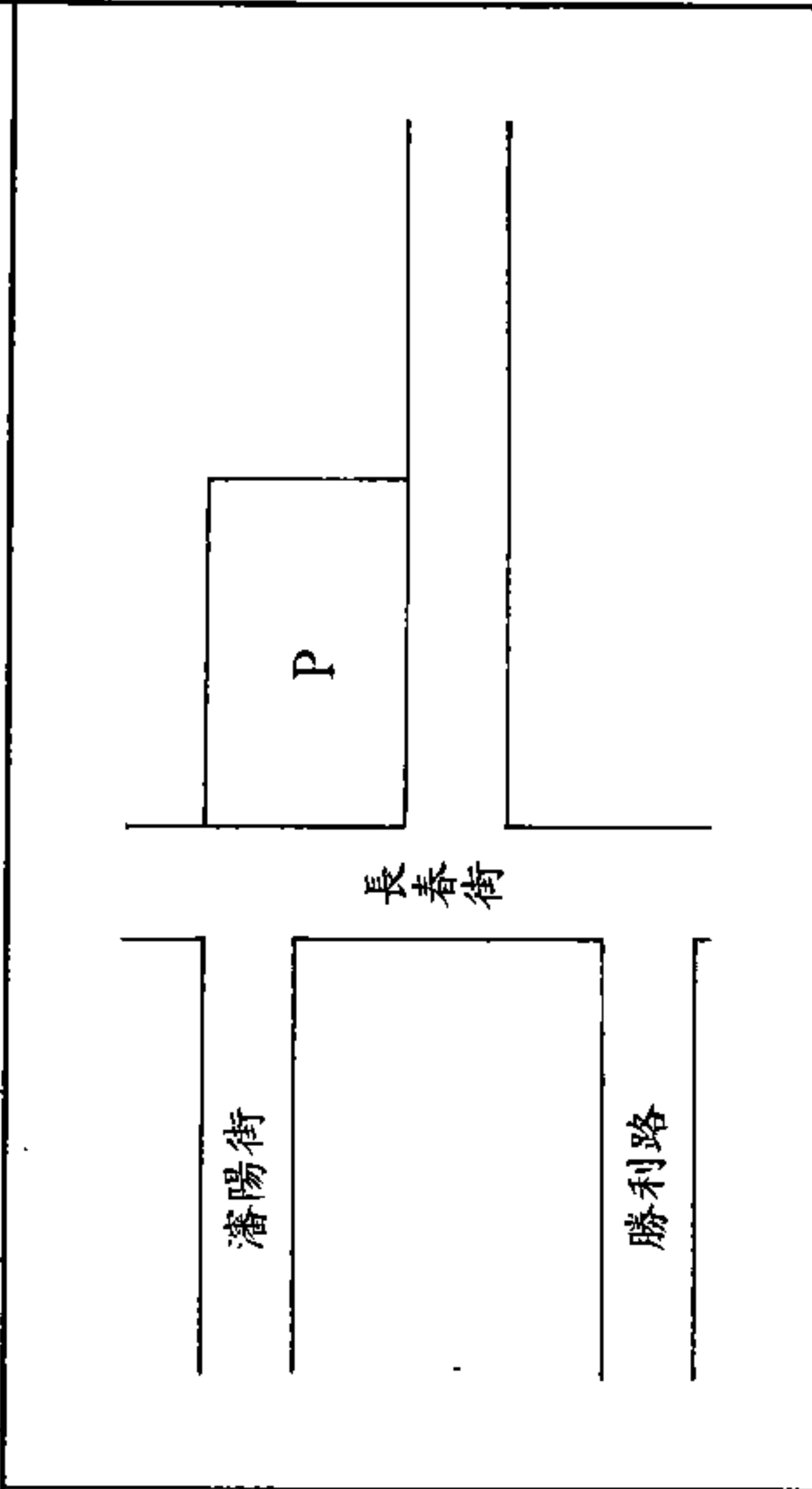


編號	地點	高雄縣路竹鄉市二停車場
182		
基地位置圖		
現場照片		

編號	地點	高雄縣大寮鄉停二停車場(第二期兩區)
181		
基地位置圖		
現場照片		

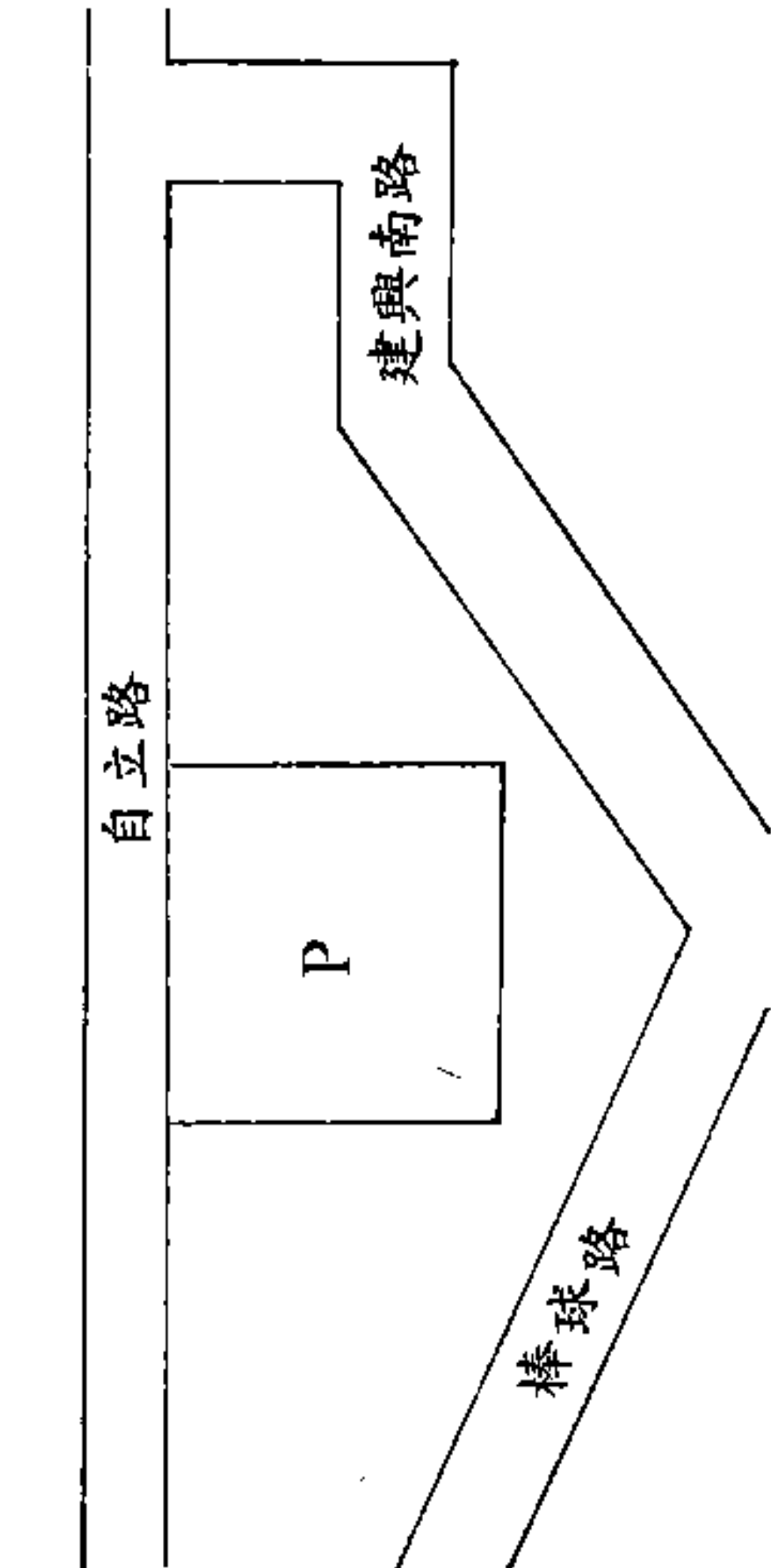
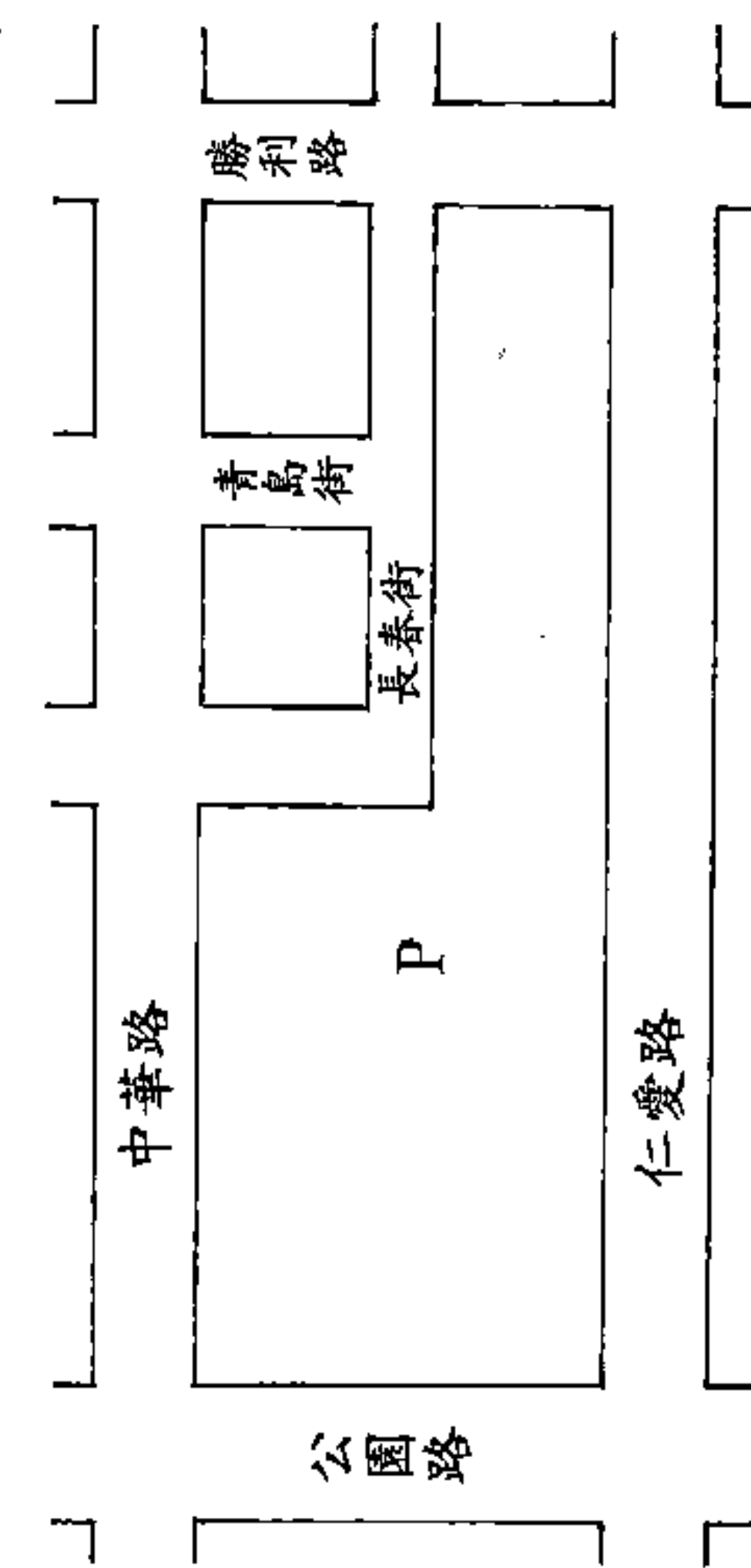


台灣省二十一縣市公共停車場建設計畫

編號	183	地點	高雄縣大社鄉停一停車場
基地位置圖			
現場照片			
現場照片			

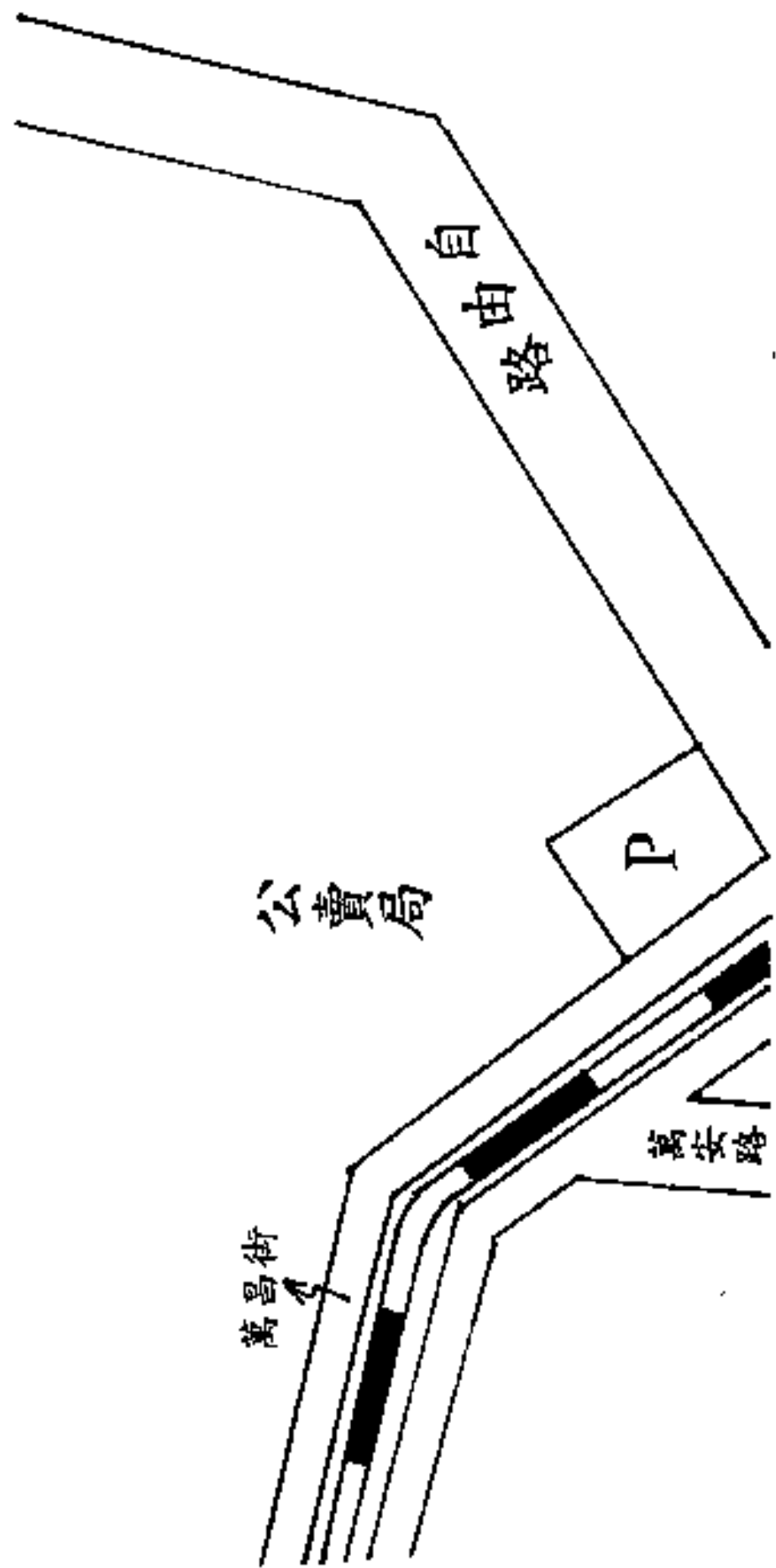

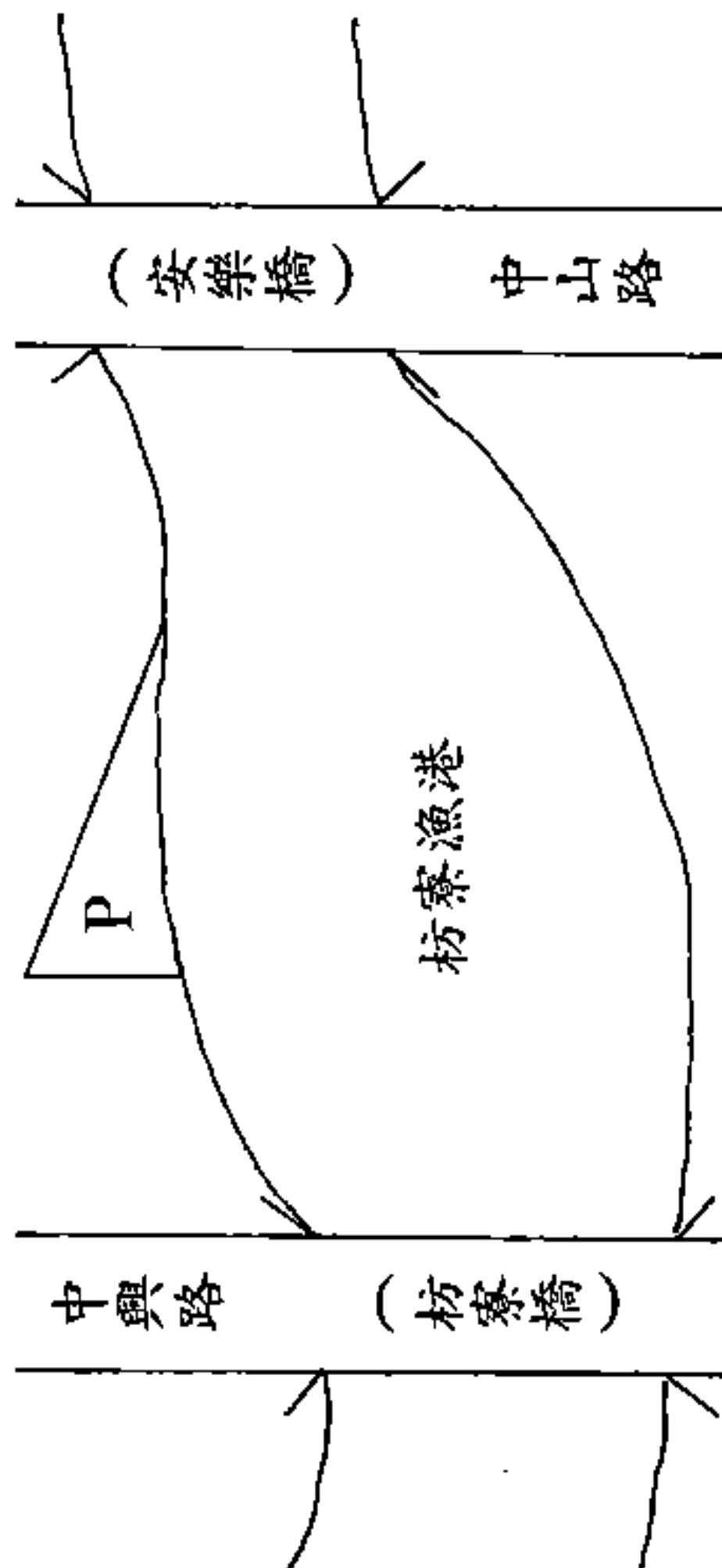

台灣省二十一縣市公共停車場建設計畫

編號	地點	高雄縣岡山鎮文化公園停車場	編號	地點	屏東縣屏東市勝利路停車場 (勝利路與長春路口)
184	地點		185	地點	
<p>基地位置圖</p> 			<p>基地位置圖</p> 		
<p>現場照片</p> 			<p>現場照片</p> 		

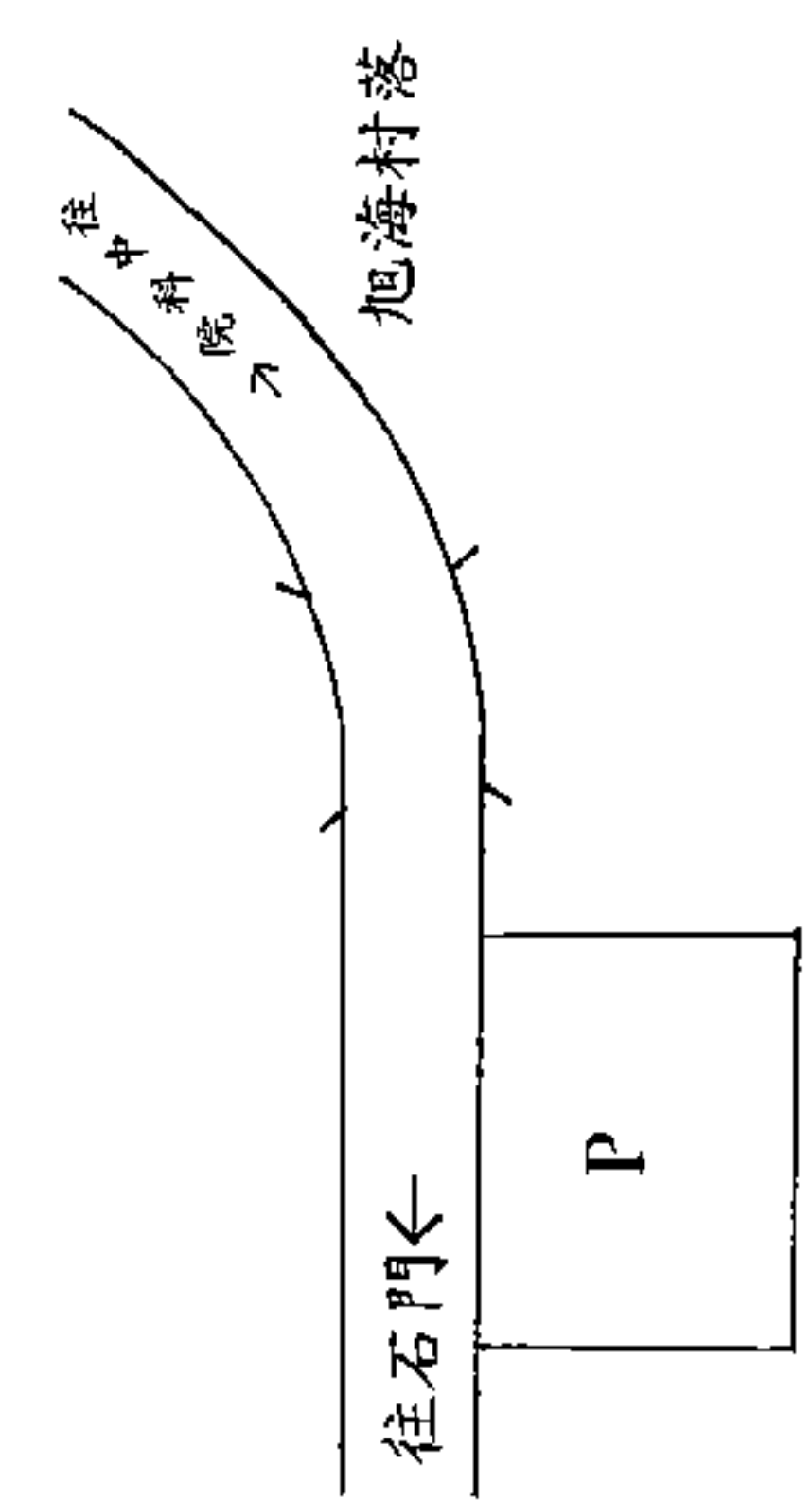
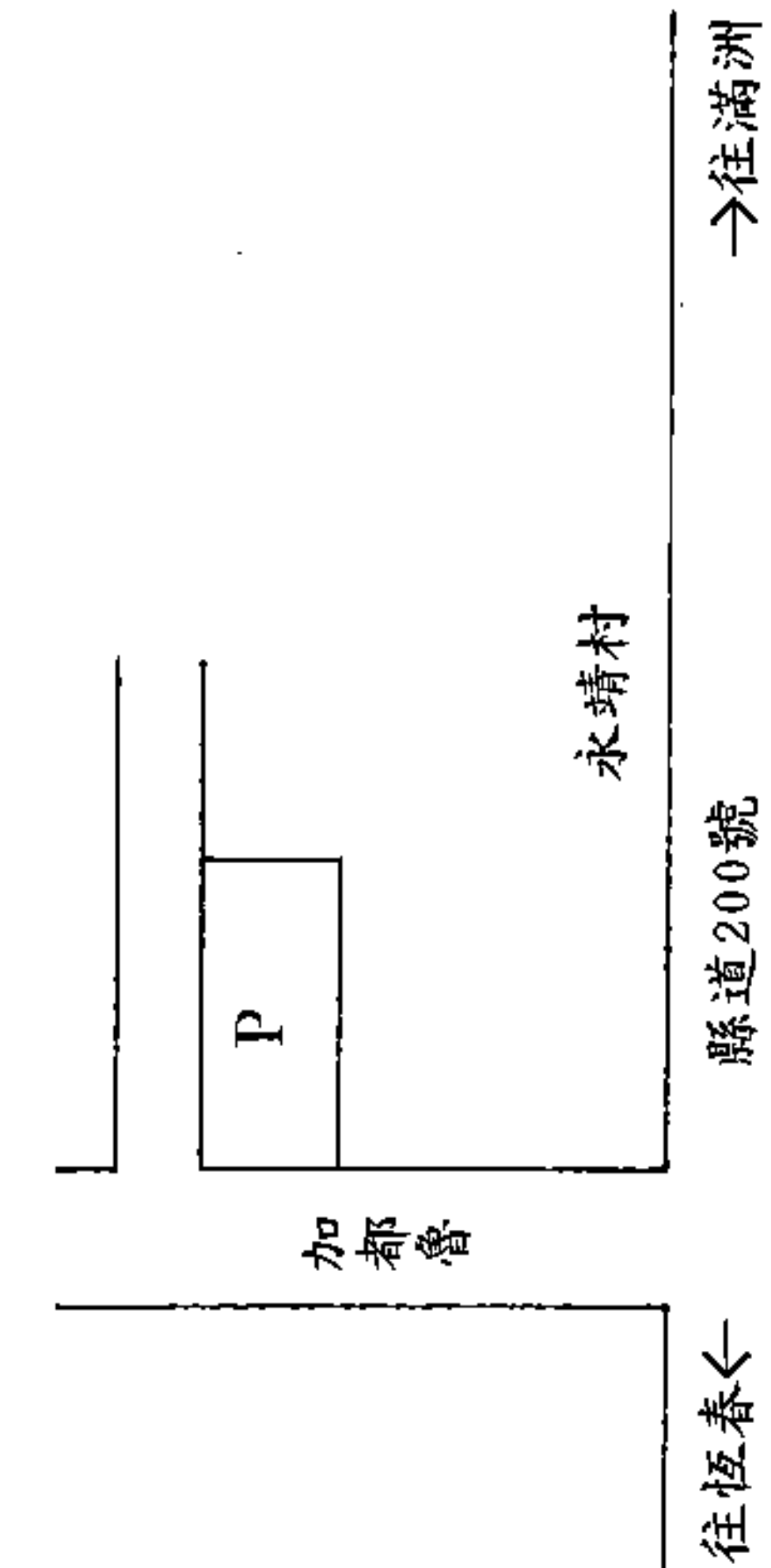


台灣省二十一縣市公共停車場建設計畫

編號	地點	編號	地點
186	屏東縣屏東市復興公園停車場(復興公園)	187	屏東縣屏東市中山公園停車場 (公園路與仁愛路口)
<p>基地位置圖</p> 		<p>基地位置圖</p> 	
<p>現場照片</p> 		<p>現場照片</p> 	

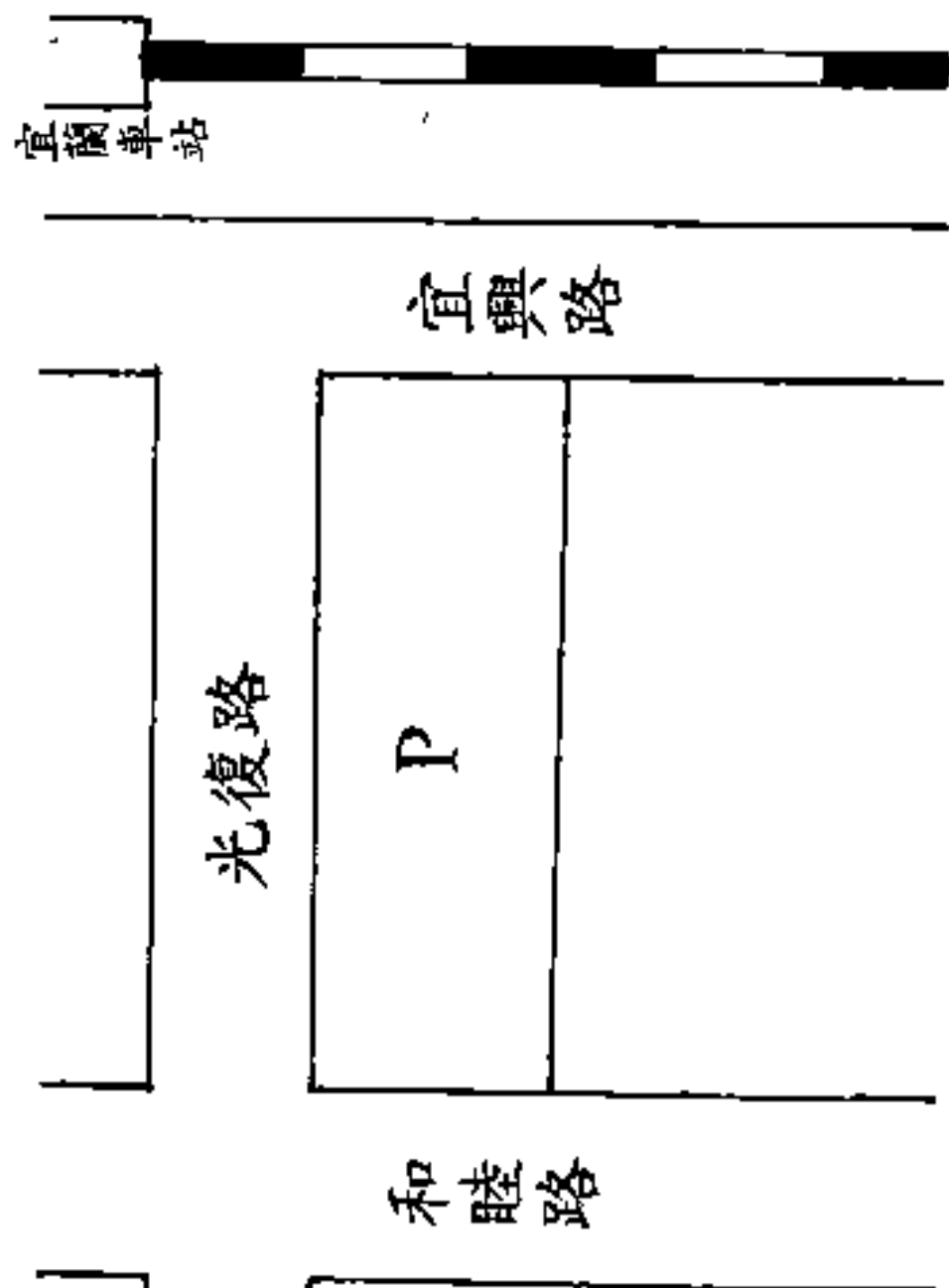

台灣省二十一縣市公共停車場建設計畫

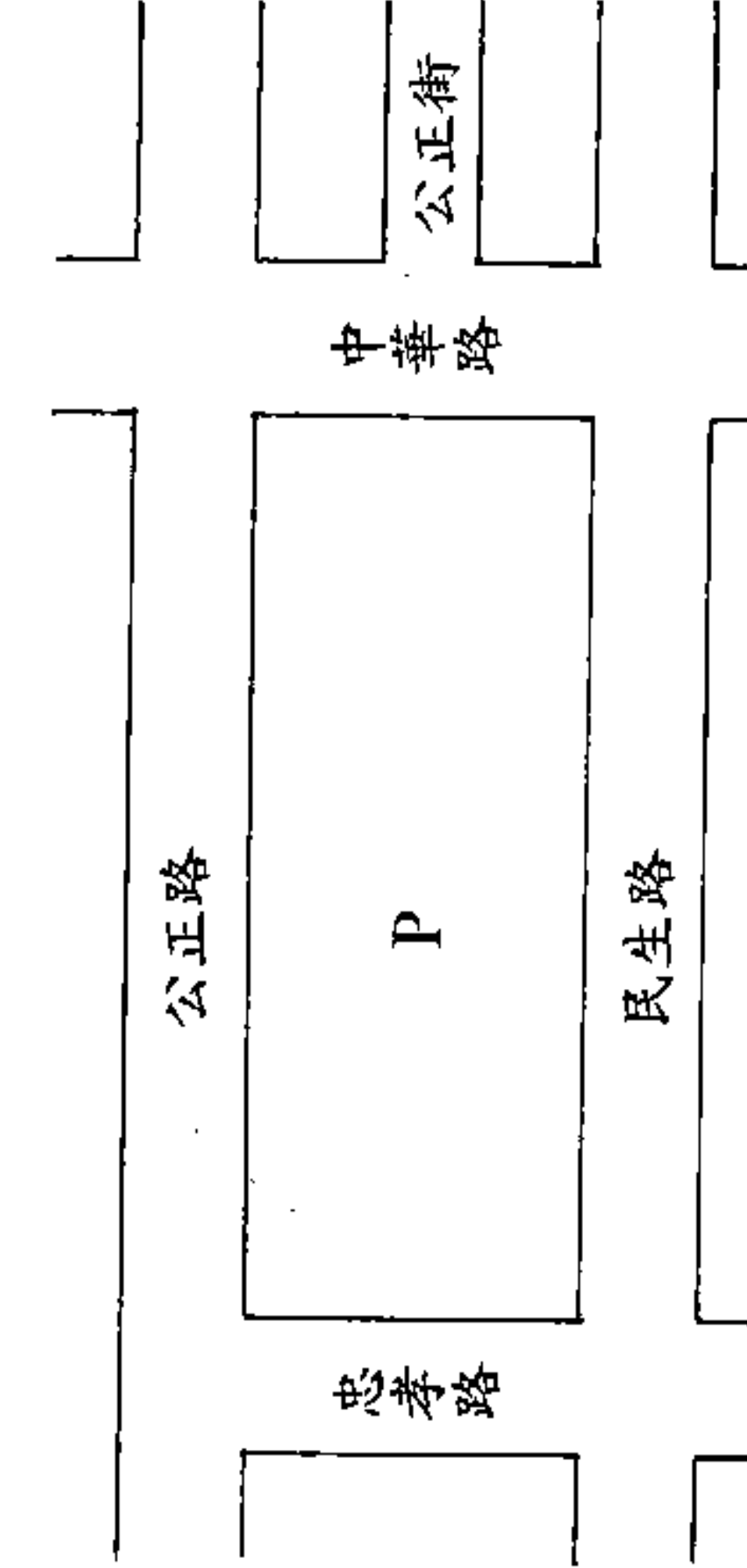
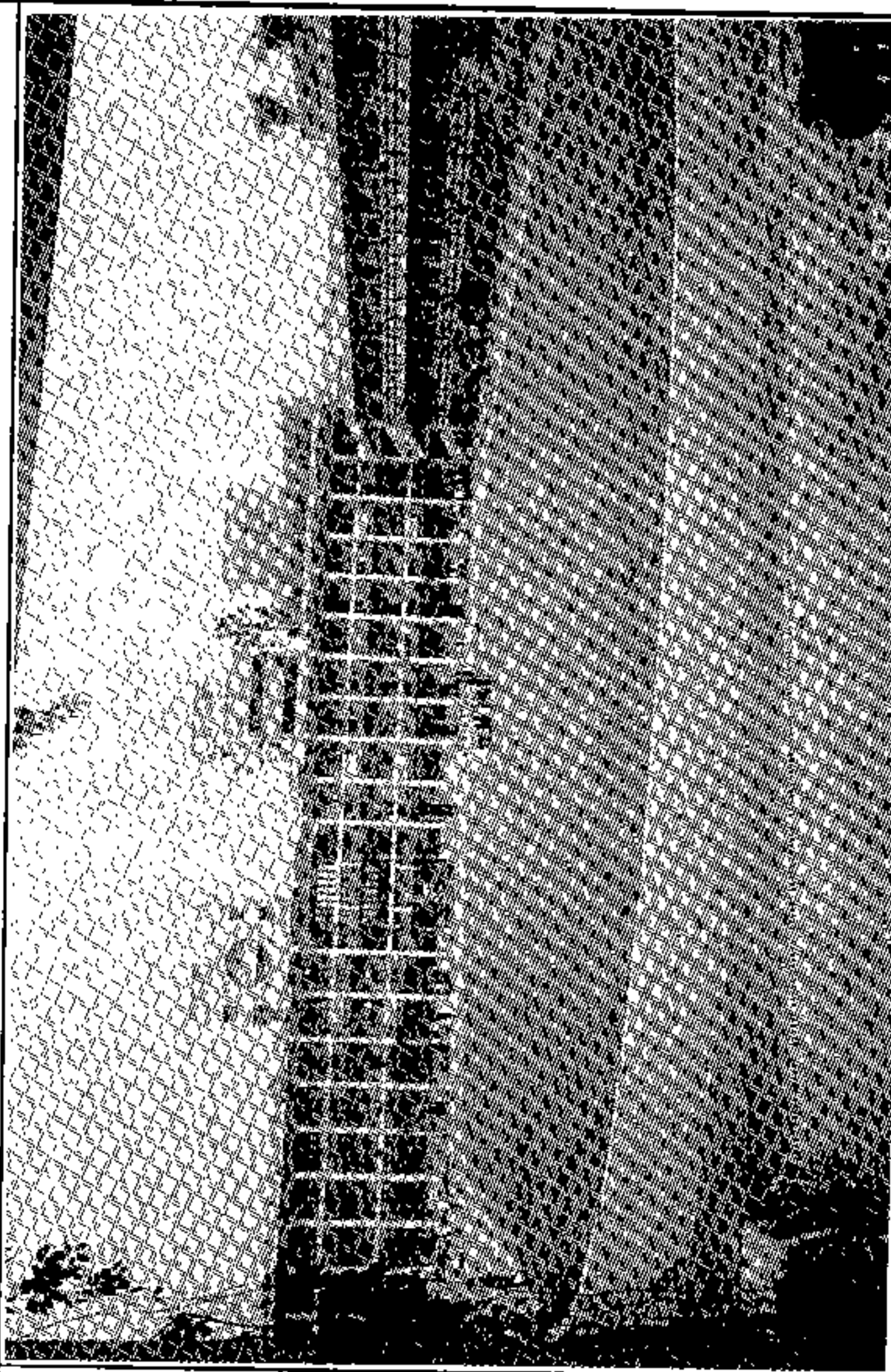
編號	188	地點	屏東縣屏東市自由路鐵路邊停車場 (酒廠邊自由路)
基地位置圖			
			
現場照片			
			
編號	189	地點	屏東縣枋寮鄉停車場(枋寮鄉)
基地位置圖			
			
現場照片			
			

台灣省二十一縣市公共停車場建設計畫

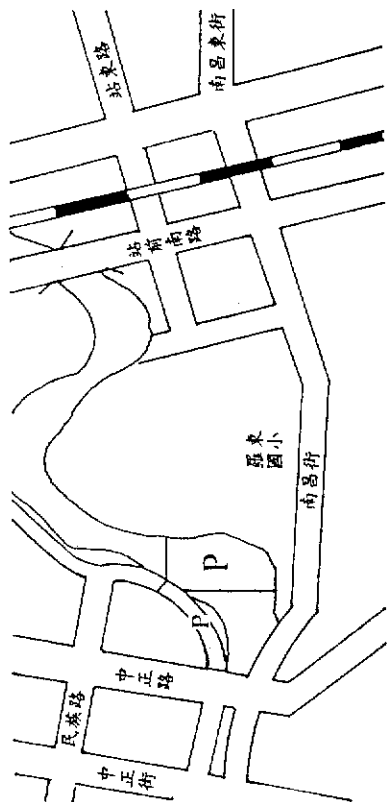
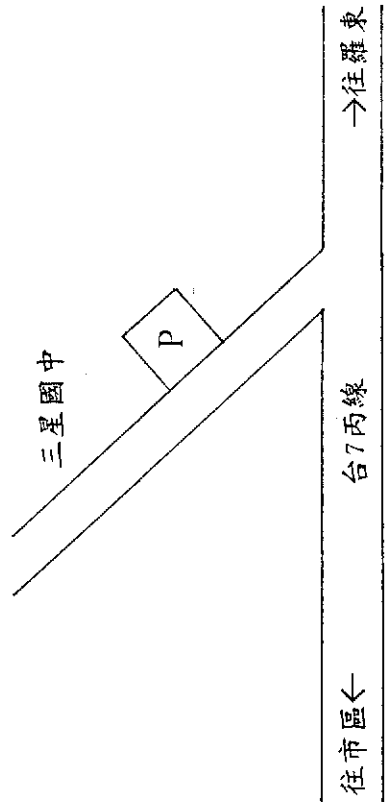


編號	地點	屏東縣牡丹鄉旭海草原停車場(旭海村)	編號	地點	屏東縣滿洲鄉七孔瀑布停車場(永瑞村加都魯)
190	地點		191	地點	
<p>基地位置圖</p> 			<p>基地位置圖</p> 		
<p>現場照片</p> 			<p>現場照片</p> 		

台灣省二十一縣市公共停車場建設計畫

編號	192	地點	宜蘭縣宜蘭市停四停車場
			
基地位置圖			
			
現場照片			

編號	193	地點	宜蘭縣羅東鎮公正地下停車場
			
基地位置圖			
			
現場照片			

台灣省二十一縣市公共停車場建設計畫

編號	地點	編號	地點
194	宜蘭縣羅東鎮開元路路邊停車場	195	宜蘭縣三星鄉停2停車場(月眉村)
<p>基地位置圖</p> 		<p>基地位置圖</p> 	
<p>現場照片</p> 		<p>現場照片</p> 	

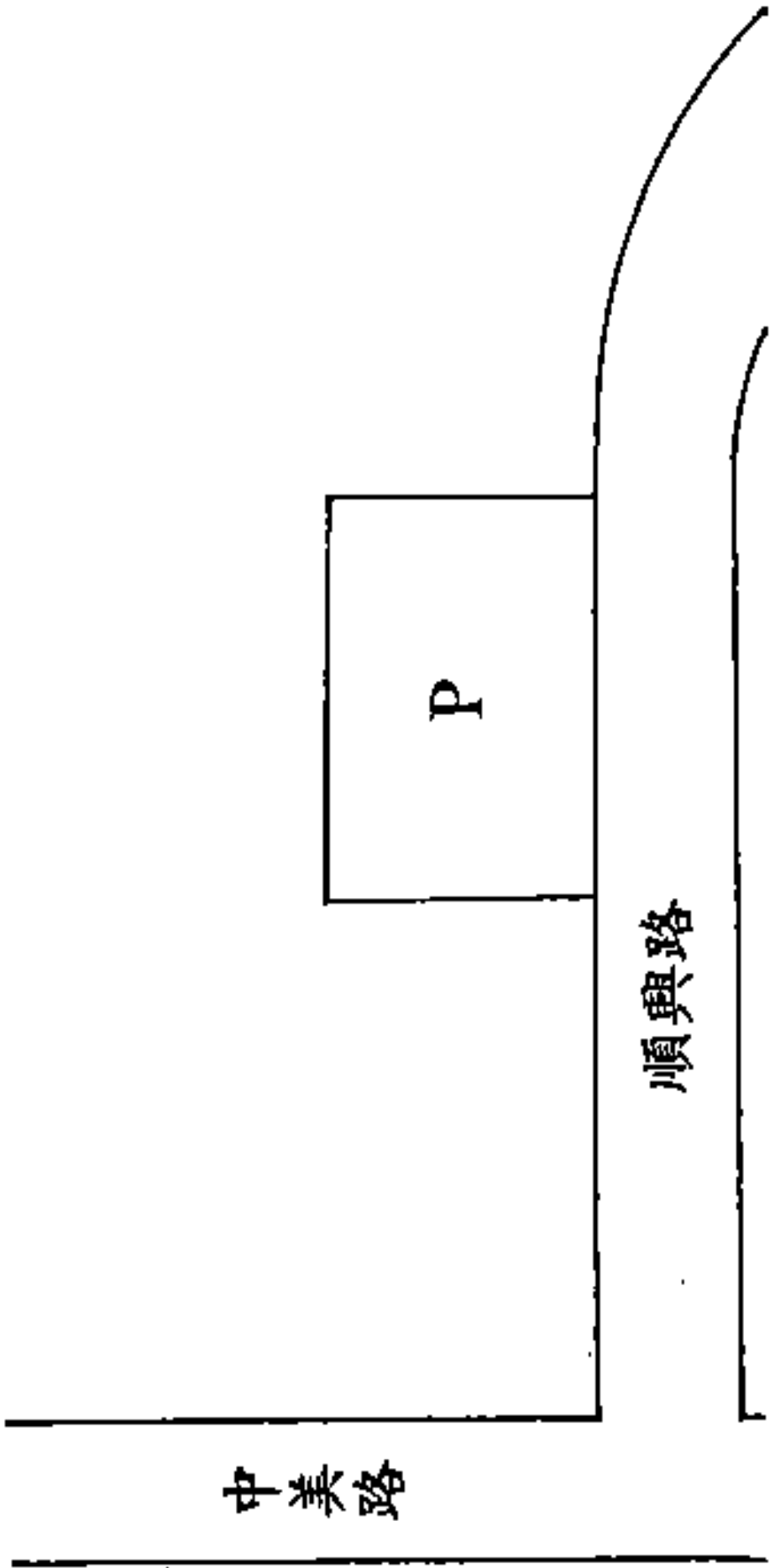
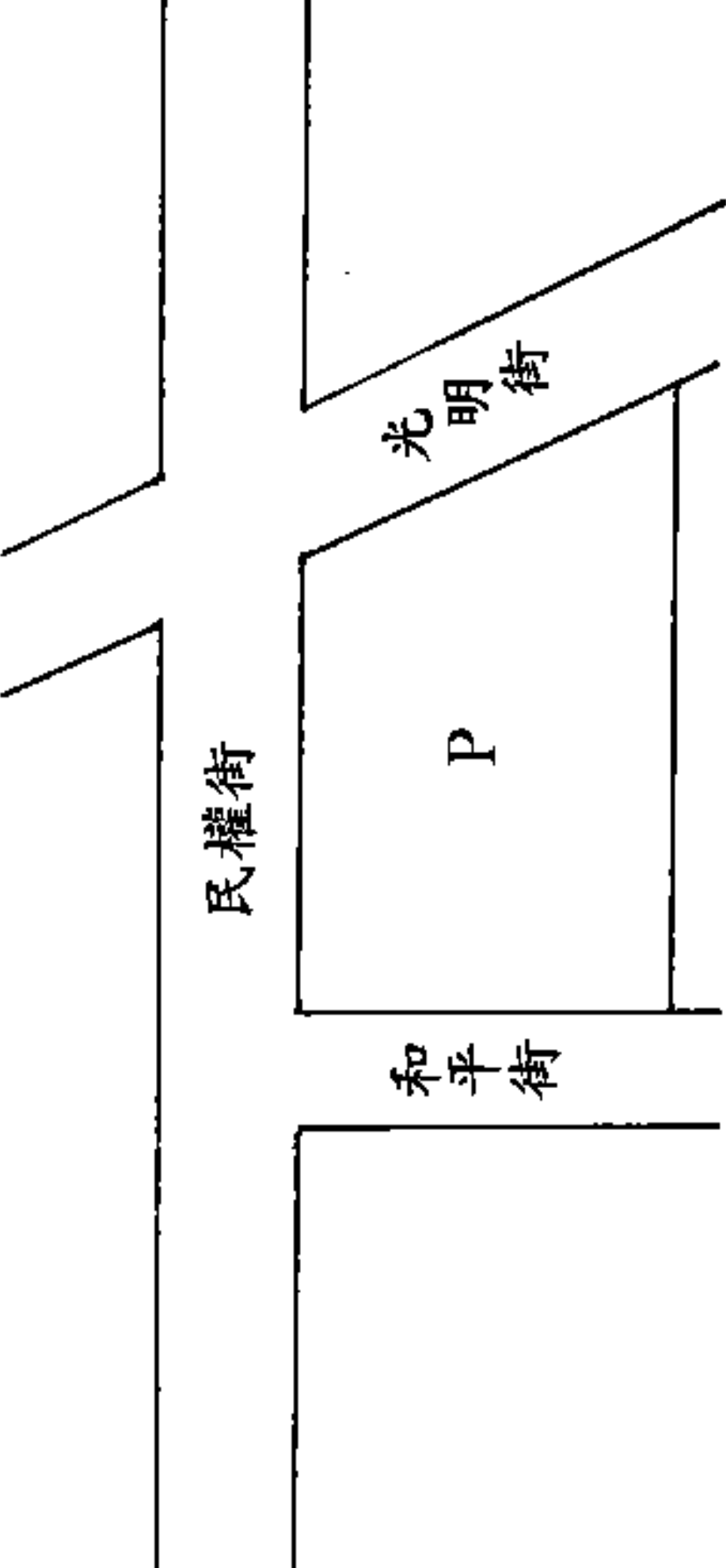


台灣省二十一縣市公共停車場建設計畫

編號	地點	宜蘭縣五結鄉冬山河風景區森林公園停車場	編號	地點	宜蘭縣蘇澳鎮武荖坑風景區露營區
196	地點		197	地點	第二停車場
基地位置圖			基地位置圖		
現場照片			現場照片		

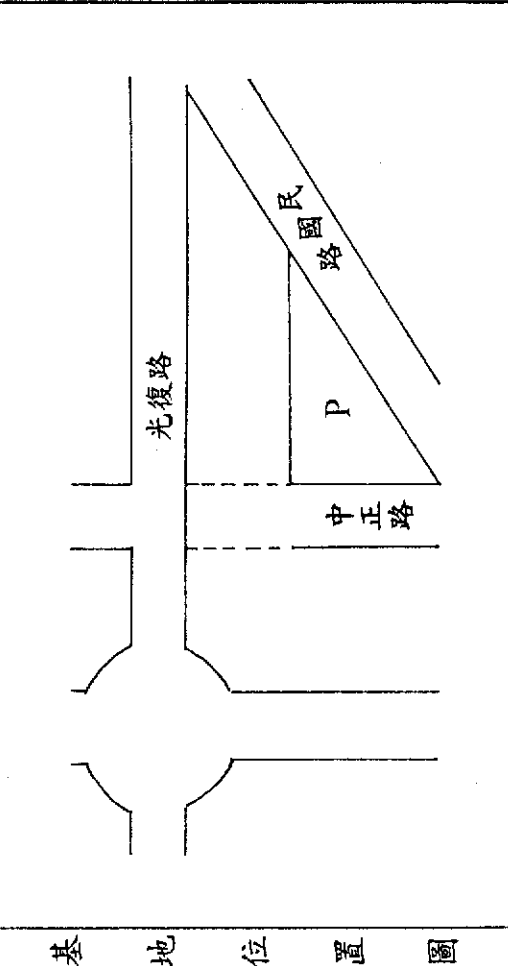
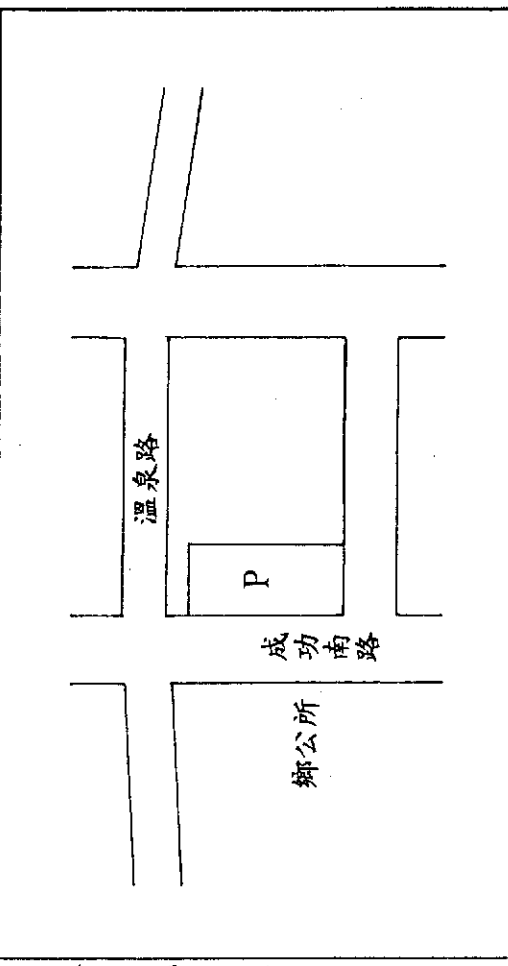


台灣省二十一縣市公共停車場建設計畫

編號	地點	編號	地點
198	宜蘭縣礁溪鄉五峰旗風景區停車場	199	花蓮縣花蓮市新郵局旁停車場 (中山路郵局旁)
基地位置圖		基地位置圖	
現場照片		現場照片	

台灣省二十一縣市公共停車場建設計畫

編號	地點	花蓮縣花蓮市美崙停車場(順興路旁)	編號	地點	花蓮縣玉里鎮停1-1停車場(光坤街)
200	地點		201	地點	
基地位置圖		基地位置圖		現場照片	
				現場照片	

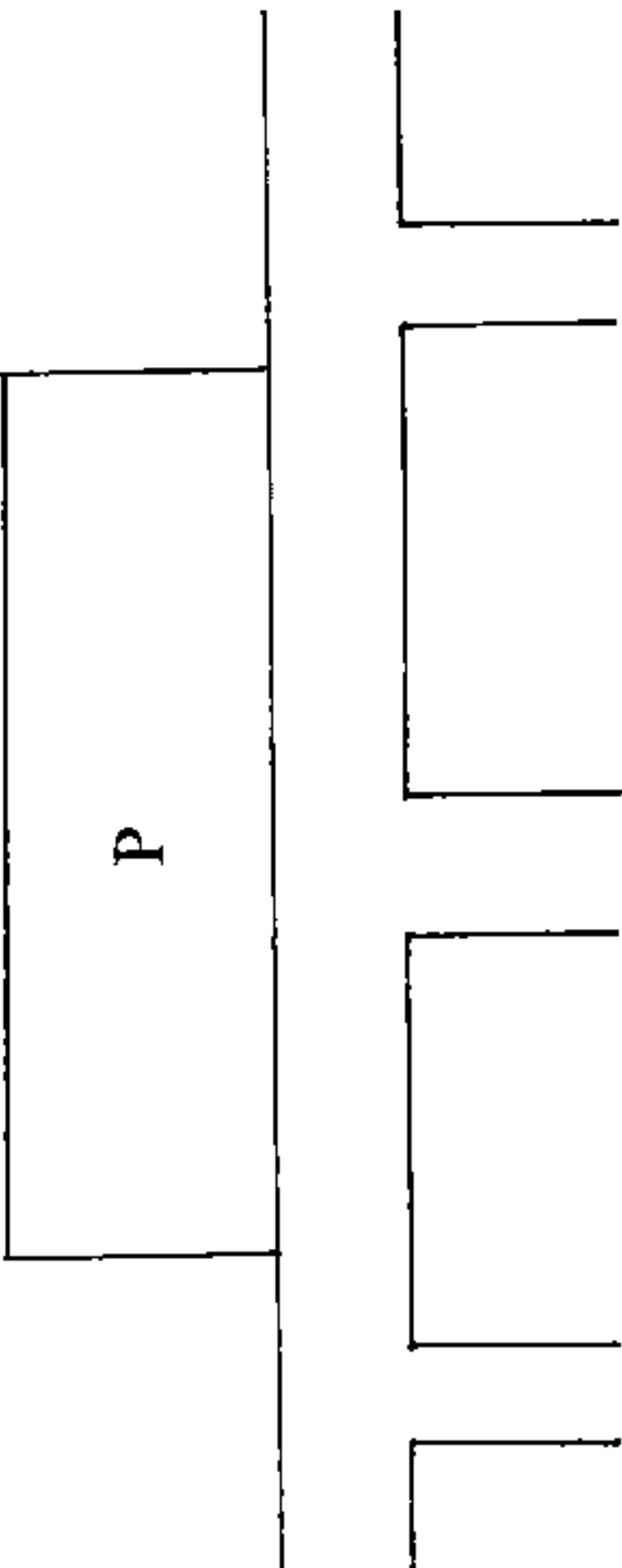
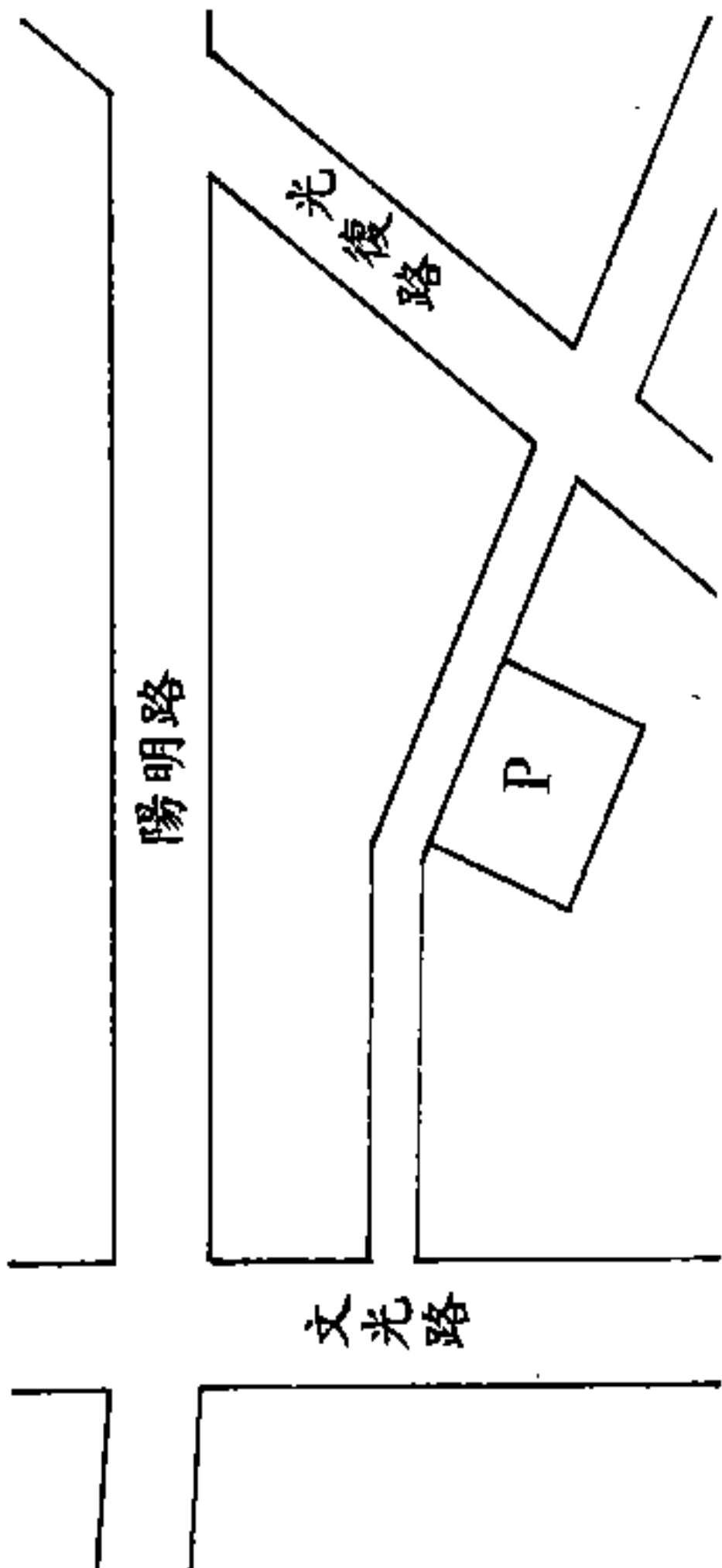


台灣省二十一縣市公共停車場建設計畫

編號	地點	花蓮縣玉里鎮停1-2停車場(玉山戲院後側)	編號	地點	花蓮縣瑞穗鄉廣停車場(後火車站旁)
202	地點	基地位置圖	203	地點	基地位置圖
					
					
現場照片			現場照片		

台灣省二十一縣市公共停車場建設計畫

編號	地點	編號	地點
204	台東縣池上鄉大坡池停車場	205	台東縣卑南鄉知本溫泉風景區停車場
<p>基地位置圖</p>		<p>現場照片</p>	
<p>基地位置圖</p>		<p>現場照片</p>	

台灣省二十一縣市公共停車場建設計畫

編號	地點	206	地點	編號	207	地點	澎湖縣馬公市廣九停車場
基地位置圖				基地位置圖			
							
現場照片				現場照片			
							

台灣省二十一縣市公共停車場建設計畫

編號	地點	澎湖縣馬公市澎湖車船管理處附設停車場	編號	地點	澎湖縣白沙鄉通樑停車場
208	地點		209	地點	
基地位置圖					
現場照片					
基地位置圖					
現場照片					

台灣省二十一縣市公共停車場建設發展規劃

編者：交通部運輸研究所
發行人：馮正民
發行所：交通部運輸研究所
地址：台北市敦化北路150號7樓
電話：(02) 7123121
經銷處：交通部運輸研究所運輸資訊組
地址：台北市敦化北路150號3樓
電話：(02) 7123121
中華民國政府出版品展售中心
地址：台北市衡陽路20號3樓
電話：(02) 3821394
印刷者：全能複印行
地址：台北市復興北路66號8F之2
電話：(02) 7734633・7734634
中華民國八十四年六月初版一刷
本書印製195冊・每冊工本費 250 元