

101-109-1321
MOTC-IOT-100-PEB013

東部自行車道示範系統之 影像圖資建置與開發

著者：蘇振維、鄭嘉盈、黃國紋、廖軒吾、林顥蒼

交通部運輸研究所

中華民國 101 年 9 月

國家圖書館出版品預行編目資料

東部自行車道示範系統之影像圖資建置與開發

/蘇振維等著. --

初版. --臺北市：交通部運研所，民 101.09

面；公分

參考書目：面

ISBN 978-986-03-3427-2（平裝）

1. 交通工程 2. 運輸工程 3. 觀光旅遊

557

101016480

東部自行車道示範系統之影像圖資建置與開發

著 者：蘇振維等

出版機關：交通部運輸研究所

地 址：10548 臺北市敦化北路 240 號

網 址：www.iot.gov.tw (中文版>圖書服務>本所出版品)

電 話：(02)23496789

出版年月：中華民國 101 年 9 月

印 刷 者：九易數碼科技印刷有限公司

版(刷)次冊數：初版一刷 100 冊

本書同時登載於交通部運輸研究所網站

定 價：250 元

展 售 處：

交通部運輸研究所運輸資訊組・電話：(02)23496880

國家書店松江門市：10485 臺北市中山區松江路 209 號・電話：(02)25180207

五南文化廣場：40042 臺中市中山路 6 號・電話：(04)22260330

GPN：1010101747

ISBN：978-986-03-3427-2 (平裝)

著作財產權人：中華民國（代表機關：交通部運輸研究所）

本著作保留所有權利，欲利用本著作全部或部分內容者，須徵求交通部運輸研究所書面授權。

交通部運輸研究所合作研究/共同研究計畫出版品摘要表

出版品名稱：東部自行車道示範系統之影像圖資建置與開發			
國際標準書號（或叢刊號） ISBN978-986-03-3472-2(平裝)	政府出版品統一編號 1010101747	運輸研究所出版品編號 101-109-1321	計畫編號 100-PEB013
本所主辦單位：運輸計畫組 主管：蘇振維 計畫主持人：蘇振維 研究人員：鄭嘉盈 聯絡電話：(02)23486808 傳真號碼：(02)25450428	合作研究單位：九福科技顧問股份有限公司 計畫主持人：黃國紋 研究人員：廖軒吾、田沂生、林顯蒼、閔怡瑄 地址：103 臺北市大同區重慶北路二段 48 號 2 樓 聯絡電話：02-2555-1238		研究期間 自 100 年 04 月 至 100 年 12 月
關鍵詞：經典路線、環景拍攝、社群經營、自行車、行程規劃			
摘要： <p>伴隨著經濟發展，汽機車數量快速成長，帶來都市交通壅塞及嚴重的空氣污染等問題。各國均積極推廣「永續運輸」的觀念，以綠色無污染的自行車搭配大眾運輸系統組成都市交通網絡，以減少能源消耗、降低環境污染及都市交通壅塞問題。因此也加深大眾對於自行車友善設施規劃等議題更加關注，也為臺灣邁向友善的自行車島提供了發展契機。臺灣山川壯麗，物產豐富，尤其東部地區具有低污染、景觀多樣、人文、物產豐富等優勢，是最適合發展自行車觀光之處，因此交通部自98年起推動「東部自行車路網示範計畫」。截至100年底已可再增加約381.7公里的自行車道騎乘規模。</p> <p>因東部自行車路網示範計畫中已規劃完成之東部地區自行車路網資訊系統雛型，為加強網站互動性及使網站提供之自行車道旅遊資訊能更加符合民眾使用，本年度之工作重點：1.完成98年至100年自行車道系統之資料建置；蒐集東部地區自行車經典路線GPS軌跡，並踏勘拍攝各項設施、休憩點、補給站及車道鋪面變化點的相片，2.沿自行車道每500公尺拍攝720度環景照片，並於重要景點、交叉路口、重要指標及大眾運輸場站等地點需增加拍攝景點，結合以上資料建置於WebGIS圖台上，並透過程式撰寫讓拍攝的相片及720度環景可與地圖互動方便民眾查詢，3.規劃合適的建議行程供使用者參考使用，提供公共運輸行程規劃及自行車行程規劃，同時加強系統之互動性、網站的行銷及提升網站點閱率，成為真正的東部自行車入口網。</p>			
出版日期	頁數	定價	本出版品取得方式
101 年 8 月	334	250 元	凡屬機密性出版品均不對外公開。普通性出版品，公營、公益機關團體及學校可函洽本所免費贈閱；私人及私營機關團體可按定價價購。
機密等級： <input type="checkbox"/> 密 <input type="checkbox"/> 機密 <input type="checkbox"/> 極機密 <input type="checkbox"/> 絕對機密 （解密條件： <input type="checkbox"/> 年 月 日解密， <input type="checkbox"/> 公布後解密， <input type="checkbox"/> 附件抽存後解密， <input type="checkbox"/> 工作完成或會議終了時解密， <input type="checkbox"/> 另行檢討後辦理解密） <input checked="" type="checkbox"/> 普通			
備註：1.本研究之結論與建議不代表交通部之意見。 2.本研究係使用公路總局經費辦理。			

**PUBLICATION ABSTRACTS OF RESEARCH PROJECTS
INSTITUTE OF TRANSPORTATION
MINISTRY OF TRANSPORTATION AND COMMUNICATIONS**

TITLE: The Development of Image Data for the Demonstration System of the Eastern Cycling Network			
ISBN(OR ISSN) ISBN978-986-03-3472-2 (pbk.)	GOVERNMENT PUBLICATIONS NUMBER 1010101747	IOT SERIAL NUMBER 101-109-1321	PROJECT NUMBER 100-PEB013
DIVISION: Planning Division DIVISION DIRECTOR: Cheng-Wei Su PRINCIPAL INVESTIGATOR: Cheng-Wei Su PROJECT STAFF: Chia-Ying Cheng PHONE: 886-2-23486808 FAX: 886-2-23450428			PROJECT PERIOD FROM April 2011 TO December 2011
RESEARCH AGENCY: Geoinfor Scientek Consultant Inc. PRINCIPAL INVESTIGATOR: Kuo-Wen Huang PROJECT STAFF: Hsuan-Wu Liao ADDRESS: 2F., No.48, Sec. 2, Chongqing N. Rd., Datong Dist., Taipei City 103, Taiwan (R.O.C.) PHONE: 886-2-25551238			
KEY WORDS: the bicycle lane network of the eastern region, panorama, Community management, Routing			
ABSTRACT: <p>The eastern part of Taiwan features low-pollution, diversified landscapes, humanities, and abundant resources. It is an optimal place for the development of bicycle tourism. In light of this, the Ministry of Transportation and Communications promoted the "Bicycle Network Demonstration Plan for Eastern Taiwan" from 2009 to 2012. It is expected that about an additional 381.7 kilometers of bike trail can be completed by the end of 2011.</p> <p>To enhance interaction through the website and provide bike trail travel information better meeting the general public demand, it is expected 1. To establish the database for bike trail systems between 2009 and 2011, including the prototype bicycle network system for Eastern Taiwan that has been planned and completed as part of the "Bicycle Network Demonstration Plan for Eastern Taiwan" initiated by the Institute of Transportation, which will be completed by the end of this fiscal year. The database will encompass bike trails and images and photos taken every along the trails especially at the facilities, rest area and pavement change. 2. To create panoramas every 500m along the trails especially at the attractions, intersections and stations. The results are shown at existing website system. The existing website system will comprise the version for professionals and that for the general public and will include mobile phone guided tour system support platforms. 3. To private businesses which will plan and be responsible for the marketing of the website and promoting the click-through rate of the website. The goal is to develop the website as a main portal for bicycle information in Eastern Taiwan.</p>			
DATE OF PUBLICATION August 2012	NUMBER OF PAGES 334	PRICE 250	CLASSIFICATION <input type="checkbox"/> RESTRICTED <input type="checkbox"/> CONFIDENTIAL <input type="checkbox"/> SECRET <input type="checkbox"/> TOP SECRET <input checked="" type="checkbox"/> UNCLASSIFIED
1. The views expressed in this publication are not necessarily those of the Ministry of Transportation and Communications. 2. The budget of this research project is contributed by Directorate General of Highways,M.O.T.C			

目錄

第一章 計畫緣起與說明.....	1-1
1.1 計畫名稱.....	1-1
1.2 計畫緣起.....	1-1
1.3 計畫目標.....	1-7
1.4 計畫範圍.....	1-7
1.5 工作內容.....	1-7
第二章 工作進度說明.....	2-1
2.1 本專案進度甘特圖.....	2-1
2.2 預定查核點.....	2-2
第三章 東部地區自行車路網圖資持續蒐集、建置與修正.....	3-1
3.1 資料建置範圍.....	3-1
3.2 自行車道路網圖層規格.....	3-1
3.3 自行車道路網圖層建置與檢核程序.....	3-3
3.4 工作成果.....	3-7
第四章 東部自行車入口網系統擴充建置說明.....	4-1
4.1 東部自行車資訊系統.....	4-1
4.1.1. 系統軟硬體環境說明.....	4-1
4.1.2. 網站版型架構說明.....	4-1
4.1.3. GIS 地圖平台改版成果說明.....	4-6
4.1.4. 自行車逍遙遊功能說明.....	4-12
4.1.5. 自行車論壇建置成果說明.....	4-26
4.1.6. 廣告連結發佈區建置成果.....	4-37
4.2 自行車手機導覽系統.....	4-37
4.2.1. 新版開發說明.....	4-37
4.2.2. 訊息同步與旅程記錄資料交換機制說明.....	4-40
4.2.3. Go Biker 手機導覽系統建置功能說明.....	4-41
第五章 東部自行車路網現場影像圖資建置.....	5-1
5.1 環景製作流程.....	5-1
5.2 環景製作軟硬體設備.....	5-1
5.3 製作方法.....	5-2
5.4 拍攝點數規劃.....	5-8
5.5 工作成果.....	5-9
5.6 自行車經典路線現況.....	5-17
5.6.1. 東北角.....	5-18
5.6.2. 宜蘭縣.....	5-18
5.6.3. 花蓮縣.....	5-18
5.6.4. 臺東縣.....	5-20

5.7 拍攝建議.....	5-20
第六章 東部自行車入口網行銷計畫.....	6-1
6.1 提昇搜尋引擎能見度.....	6-1
6.2 搭配觀光局、計畫顧問及民間團體各項活動宣傳.....	6-2
6.3 回饋網站忠實使用者.....	6-2
6.4 增加生活資訊.....	6-2
6.5 工作成果.....	6-3
6.5.1. 行銷規劃.....	6-5
6.5.2. 二鐵共乘遊東台灣活動 東部自行車入口網行銷活動執行.....	6-6
6.5.3. 活力新騎蹟-新北場活動 東部自行車入口網行銷活動執行.....	6-9
6.5.4. 台灣地理資訊學會暨學術研討會現場宣傳.....	6-11
6.5.5. 東部自行車入口網關鍵字行銷 SEO 執行.....	6-12
6.5.6. 東部自行車入口網 Facebook 社群網站行銷	6-13
6.5.7. 行銷成果.....	6-14
第七章 輔導民間業者承接東部自行車入口網部分子系統.....	7-1
第八章 結論與建議.....	8-1
8.1 結論.....	8-1
8.2 建議.....	8-3

參考文獻

- 附件 1 計畫範圍內住宿資訊
- 附件 2 計畫範圍內美食資訊
- 附件 3 活動網頁表格
- 附件 4 Yahoo 關鍵字行銷成果報表
- 附件 5 網友發表文章節錄
- 附件 6 工作會議紀錄
- 附件 7 工作報告
- 附件 8 期中審查意見辦理情形答覆
- 附件 9 期末審查意見辦理情形答覆
- 附件 10 東部自行車道示範系統之影像圖資建置與開發簡報

圖目錄

圖 1.1：福隆東北角地區自行車路網分期規劃圖.....	1-2
圖 1.2：宜蘭地區自行車路網分期規劃圖.....	1-3
圖 1.3：花蓮光復以北地區自行車路網分期規劃圖.....	1-4
圖 1.4：花蓮光復以南地區自行車路網分期規劃圖.....	1-5
圖 1.5：臺東地區自行車路網分期規劃圖.....	1-6
圖 3.1：自行車路網建置流程圖.....	3-4
圖 3.2：GPS 軌跡資料套疊 Google Earth.....	3-4
圖 3.3：數化作業流程圖.....	3-5
圖 3.4：以 GIS 軟體修正軌跡偏移資訊.....	3-5
圖 3.5：地標地物編修流程圖.....	3-6
圖 3.6：新北市自行車道彙整建置成果圖.....	3-10
圖 3.7：宜蘭自行車道彙整建置成果圖.....	3-11
圖 3.8：北花蓮自行車道彙整建置成果圖.....	3-12
圖 3.9：南花蓮自行車道彙整建置成果圖.....	3-13
圖 3.10：臺東縣自行車道彙整建置成果圖.....	3-14
圖 4.1：網路環境架構說明.....	4-1
圖 4.2：東部自行車入口網站版面設計成果.....	4-2
圖 4.3：專案版子網站功能架構.....	4-3
圖 4.4：專業版子網站網頁版型說明.....	4-4
圖 4.5：民眾版子網站功能架構.....	4-4
圖 4.6：民眾版子網站網頁版型說明.....	4-5
圖 4.7：英文版子網站功能架構.....	4-5
圖 4.8：英文版子網站網頁版型說明.....	4-6
圖 4.9：前期地理資訊圖臺畫面.....	4-7
圖 4.10：精進後地理資訊圖臺畫面.....	4-7
圖 4.11：比例尺 1:36112 所顯示畫面.....	4-8
圖 4.12：比例尺 1:2257 所顯示畫面.....	4-8
圖 4.13：MapGuide2011 整合 Google Maps 網頁技術架構.....	4-9
圖 4.14：底圖切換位置.....	4-10
圖 4.15：街道圖顯示.....	4-10
圖 4.16：衛星圖顯示.....	4-11
圖 4.17：混合地圖顯示.....	4-11
圖 4.18：東部經典路線成果網頁顯示區分說明.....	4-12
圖 4.19：經典路線頁面功能-路線查詢.....	4-13
圖 4.20：經典路線頁面功能-路線資訊.....	4-13
圖 4.21：經典路線頁面功能-顯示坡度圖.....	4-14
圖 4.22：經典路線頁面功能-顯示車道相片.....	4-14
圖 4.23：經典路線頁面功能-顯示 720 度環景.....	4-15

圖 4.24：民眾版頁面.....	4-15
圖 4.25：民眾版東部自行車路線.....	4-16
圖 4.26：HTML5 翻頁效果.....	4-16
圖 4.27：路線詳細資訊.....	4-17
圖 4.28：景點資訊.....	4-17
圖 4.29：縣市自行車道頁面.....	4-18
圖 4.30：網友私藏路線頁面.....	4-18
圖 4.31：活動報名列表頁面.....	4-19
圖 4.32：活動說明頁面.....	4-19
圖 4.33：活動報名頁面.....	4-20
圖 4.34：後台活動管理頁面.....	4-20
圖 4.35：後台活動新增編輯頁面.....	4-20
圖 4.36：行程規劃頁面-建議行程.....	4-21
圖 4.37：行程規劃頁面-公共運輸行程規劃.....	4-21
圖 4.38：行程規劃頁面-自行車行程規劃.....	4-22
圖 4.39：720 度環景頁面.....	4-22
圖 4.40：下載專區頁面.....	4-23
圖 4.41：法規資訊頁面.....	4-23
圖 4.42：騎乘叮嚀-騎乘安全使用手冊頁面.....	4-24
圖 4.43：標誌標線頁面.....	4-24
圖 4.44：自行車道形式頁面.....	4-25
圖 4.45：相關連結頁面-政府網站.....	4-25
圖 4.46：自行車論壇功能架構說明.....	4-26
圖 4.47：自行車論壇頁面-論壇首頁.....	4-26
圖 4.48：自行車論壇頁面-文章內頁.....	4-27
圖 4.49：自行車論壇頁面-發表文章.....	4-28
圖 4.50：自行車論壇頁面-回覆內容.....	4-29
圖 4.51：活動公告網頁內容.....	4-30
圖 4.52：活動剪輯網頁內容.....	4-30
圖 4.53：自行車論壇會員個人基本資料維護介面.....	4-31
圖 4.54：會員個人登入密碼修改介面.....	4-31
圖 4.55：會員參與各討論區文章歷程記錄功能介面.....	4-32
圖 4.56：會員論壇使用權限功能顯示說明介面.....	4-32
圖 4.57：自行車旅程記錄總覽頁面.....	4-33
圖 4.58：會員個人旅程記錄查詢介面.....	4-33
圖 4.59：會員個人旅程資料內容維護介面.....	4-34
圖 4.60：會員個人旅程記錄照片管理功能介面.....	4-34
圖 4.61：論壇網站會員管理維護介面.....	4-35
圖 4.62：會員資料分類查詢功能介面.....	4-35
圖 4.63：論壇會員積分管理功能介面.....	4-35

圖 4.64：論壇各討論區版面管理維護介面.....	4-36
圖 4.65：討論區開版功能介面.....	4-36
圖 4.66：各討論區發表文章總覽介面.....	4-37
圖 4.67：自行車入口網站廣告連結區成果說明.....	4-37
圖 4.68：Go Biker 程式架構圖.....	4-39
圖 4.69：Android 程式開發架構說明.....	4-39
圖 4.70：Apple iphone 應用程式開發架構說明.....	4-40
圖 4.71：訊息同步流程圖.....	4-40
圖 4.72：旅程記錄資料交換機制說明.....	4-41
圖 4.73：Go Biker 主頁面.....	4-41
圖 4.74：Go Biker 地圖頁面.....	4-42
圖 4.75：Go Biker 東部經典路線各頁面.....	4-43
圖 4.76：Go Biker 里程記錄.....	4-43
圖 4.77：Go Biker 路徑規劃頁面.....	4-44
圖 4.78：Go Biker 最新消息.....	4-44
圖 4.79：LBS 訊息瀏覽.....	4-45
圖 4.80：旅程紀錄上傳.....	4-45
圖 5.1：720 度環景製作流程圖.....	5-1
圖 5.2：校正相機的中心點為腳架的軸中心相同.....	5-2
圖 5.3：環景拍攝設備.....	5-2
圖 5.4：製作環景所需之相片.....	5-3
圖 5.5：程式載入拍攝影像.....	5-4
圖 5.6：裁切影像至適合大小.....	5-4
圖 5.7：控制點批配.....	5-5
圖 5.8：軟體產生全景圖.....	5-5
圖 5.9：影像處理後.....	5-6
圖 5.10：Pano2VR 載入全景影像.....	5-6
圖 5.11：程式產生六面體.....	5-7
圖 5.12：環景影像產生並進行初始畫面設定.....	5-7
圖 5.13：720 度環景圖.....	5-8
圖 5.14：新北市自行車道拍攝點位分佈圖.....	5-13
圖 5.15：宜蘭縣自行車道拍攝點位分佈圖.....	5-14
圖 5.16：北花蓮自行車道拍攝點位分佈圖.....	5-15
圖 5.17：南花蓮自行車道拍攝點位分佈圖.....	5-16
圖 5.18：臺東縣自行車道拍攝點位分佈圖.....	5-17
圖 6.1：目前網站主題列.....	6-1
圖 6.2：增加主題列關鍵字.....	6-1
圖 6.3：網站回饋贈品.....	6-2
圖 6.4：『台東來電節能減碳瘋鐵馬』活動合作企畫.....	6-3
圖 6.5：入口網活動環景連結.....	6-4

圖 6.6：路線圖及環景瀏覽.....	6-4
圖 6.7：騎士協會網站公告.....	6-5
圖 6.8：行銷規劃布局圖.....	6-6
圖 6.9：捷安特旅行社官網首頁活動廣告.....	6-6
圖 6.10：交通部觀光局活動推廣新訊息.....	6-7
圖 6.11：11 月 5 日花蓮地區宣傳活動.....	6-7
圖 6.12：11 月 5 日瑞穗地區宣傳活動.....	6-8
圖 6.13：11 月 12 日花蓮地區宣傳活動.....	6-8
圖 6.14：透過移動設備(手機&平板)拍攝 QR Code.....	6-9
圖 6.15：鼓勵參與者來網站發表遊後心得.....	6-9
圖 6.16：騎士協會網站公告.....	6-10
圖 6.17：入口網報名網頁.....	6-10
圖 6.18：轉動台灣向前行新北場宣傳活動 1.....	6-11
圖 6.19：轉動台灣向前行新北場宣傳活動 2.....	6-11
圖 6.20：TGIS 學術研討會活動現場宣傳.....	6-12
圖 6.21：關鍵字廣告曝光數.....	6-13
圖 6.22：關鍵字廣告點選次數.....	6-13
圖 6.23：廣告成效說明.....	6-13
圖 6.24：東部自行車入口網粉絲專頁.....	6-14
圖 6.25：粉絲專頁內容.....	6-14
圖 6.26：訪客瀏覽量曲線圖.....	6-15
圖 6.27：造訪時間長度.....	6-16
圖 7.1：後台管理架構圖.....	7-1
圖 7.2：後台首頁.....	7-1
圖 7.3：管理者帳號資料頁面.....	7-2
圖 7.4：活動訊息管理頁面.....	7-2
圖 7.5：活動管理頁面.....	7-3
圖 7.6：首頁 flash 控制頁面.....	7-3

表目錄

表 3-1：100 年度東部自行車道路網建置範圍	3-1
表 3-2：自行車道路段資料欄位定義表.....	3-2
表 3-3：設施欄位資料定義表.....	3-2
表 3.4：98-100 年度自行車道彙整表	3-8
表 3-5：地標地物蒐集數量統計表.....	3-15
表 4-1：軟硬體名稱.....	4-1
表 5-1：各路線拍攝點數表.....	5-10
表 6-1：2011/10/01~2011/11/27 東部自行車入口網流量來源累計總表	6-15
表 7-1：說明會議程表.....	7-3

第一章 計畫緣起與說明

1.1 計畫名稱

本計畫名稱為「東部自行車道示範系統之影像圖資建置與開發」，以下簡稱本計畫。

1.2 計畫緣起

伴隨著經濟發展，汽機車數量快速成長，帶來都市交通壅塞及嚴重的空氣污染等問題。各國均積極推廣「永續運輸」的觀念，以綠色無污染的自行車搭配大眾運輸系統組成都市交通網絡，以減少能源消耗、降低環境污染及都市交通壅塞問題。因此也加深大眾對於自行車友善設施規劃等議題更加關注，也為臺灣邁向友善的自行車島提供了發展契機。

臺灣山川壯麗，物產豐富，尤其東部地區具有低污染、景觀多樣、人文、物產豐富等優勢，是最適合發展自行車觀光之處，因此交通部自 98 年起推動「東部自行車路網示範計畫」。因前期辦理之東部自行車路網示範計畫中已規劃完成之東部地區自行車路網資訊系統雛型，為加強網站互動性及使網站提供之自行車道旅遊資訊能更加符合民眾使用，本年度完成 98 年至 100 年自行車道系統之資料建置，各地區自行車道路線分佈圖如圖 1.1~圖 1.5 所示，加強系統之互動性、網站的行銷及提升網站點閱率，成為真正的東部自行車入口網。



圖 1.1：福隆東北角地區自行車路網分期規劃圖



圖 1.2：宜蘭地區自行車路網分期規劃圖

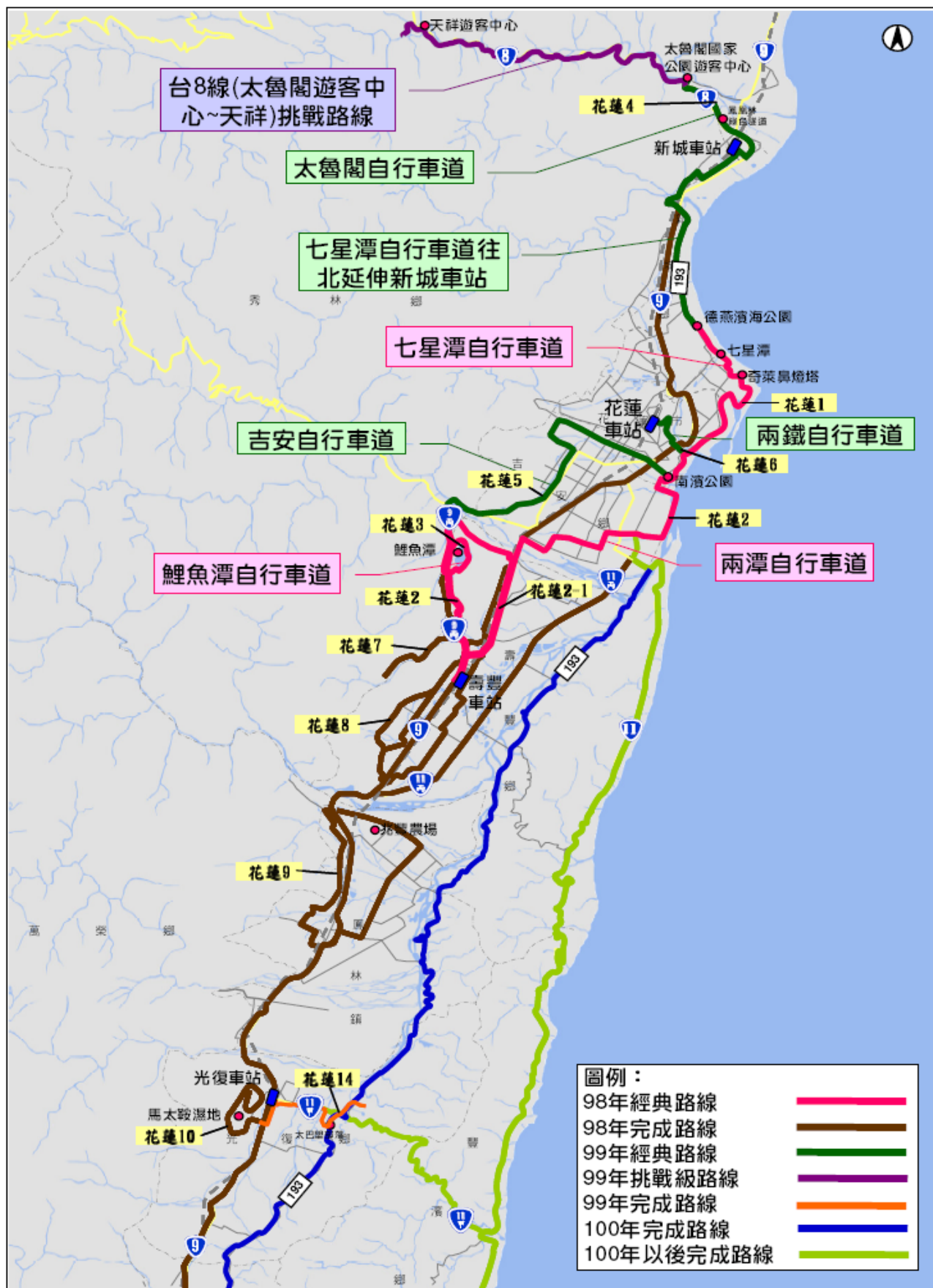


圖 1.3：花蓮光復以北地區自行車路網分期規劃圖

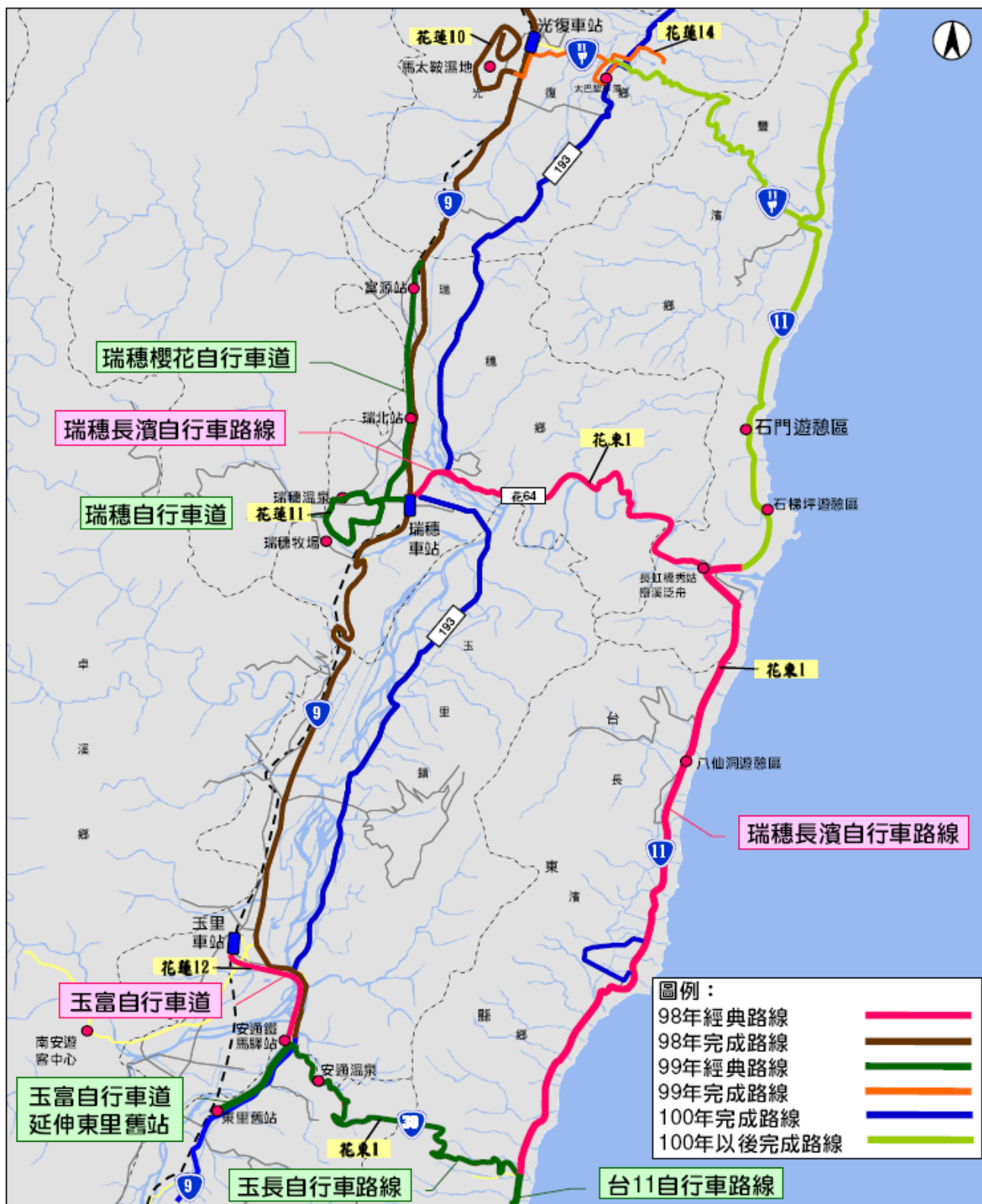




圖 1.5：臺東地區自行車路網分期規劃圖

1.3 計畫目標

- 1.完成東部地區自行車入口網圖資之持續蒐集、建置與修正。
- 2.完成東部自行車入口民眾版之新增及專業版之修改。
- 3.完成 98-100 年底自行車路網現場環景影像圖資之建置。
- 4.完成東部自行車入口網行銷，以提升本網站之曝光率及點閱率。
- 5.進行研究成果發表至少 2 篇。

1.4 計畫範圍

- 1.東部地區自行車路網圖資之持續蒐集、建置與修正。
- 2.東部自行車資訊系統增修。
- 3.完成 98-100 年底自行車路網現場環景影像圖資之建置。
- 4.規劃並執行東部自行車入口網的行銷。
- 5.輔導民間業者承接東部自行車入口網之部分互動子系統。

1.5 工作內容






















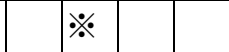





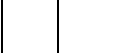






- 1.東部地區自行車路網圖資之持續蒐集、建置與修正，俾利納入交通部運輸研究所之交通路網數值圖。
- 2.持續增修東部自行車資訊系統
 - (1). 專業版部分：延續 98 年至 99 年已建置完之東部自行車入口網站 (<http://motcbike.iot.gov.tw>)之持續增修，除此之外需加強網站之圖形及資料傳輸速度至一般民眾可接受範圍及網站圖形的美工與版面配置。
 - (2). 民眾版部分(包含英文版)：版本設計需親民和善，以美工圖加上互動式手法顯現，以民眾使用方便且功能配置一目了然為主要目標，資料及功能部份除延用原本東部自行車入口之資料外，必須加入其他單位之資料，例如觀光局、臺鐵局及東部四縣府之資料等。
 - (3). 自行車手機導覽系統之持續增修(自行車道設施提示、地圖瀏覽及定位、體能消耗等資訊提供、旅遊電子書等)。
- 3.完成 98~100 年底自行車路網現場環景影像圖資之建置
 - (1). 完成 98 年~100 年東部自行車路網示範計畫所辦理之自行車道路線，至少每 500 公尺拍攝一個現場 360 度環景圖資，必要時於重要景點、交叉路口、重要指標及大眾運輸場站等地點需增加拍攝景點。
 - (2). 第一點所完成之 360 度環景影像需於東部自行車系統加值服務網站中顯現，且必需與地圖有互動關係。除此之外在影像的傳輸速度上須能達成一般民眾可接受之傳輸速度。
- 4.規劃並執行東部自行車入口網的行銷：該部分工作需以使網站達成東部自行車最大入口網，甚至是全國自行車最大入口網為目標，並需搭配觀光局各項行銷活動，大幅提升網

站點閱率，成行銷網站。

5. 協助將東部自行車入口網之部分互動子系統轉移至民間業者，並輔導民間業者承接東部自行車入口網。

第二章 工作進度說明

2.1 本專案進度甘特圖

工作項目	第 1 月	第 2 月	第 3 月	第 4 月	第 5 月	第 6 月	第 7 月	第 8 月	備 註
業務訪談	 								簽約日：100 年 4 月 1 日
需求分析	 								
行銷規劃及執行		 							
系統分析設計		 							
第一階段查核		※							
路網圖資建置			 						
環景圖資拍攝		 	 				 		
環景圖資建置			 						
圖資檢核修正							 		
資訊系統增修		 							
第二階段查核				※					期中報告：100 年 7 月 31 日
手機系統增修			 		 				
系統整合測試							 		
第三階段查核						※			
系統教育訓練								 	
協助子系統輔導轉 移民間業者							 		
第四階段查核							※		期末報告：100 年 11 月 30 日
工作進度估計 百分比(累積數)		25		50		75		100	以工作天數計
 預定進度  實際進度									

2.2 預定查核點

預定查核點	第 1 階段：完成網站行銷規劃、系統分析設計
	第 2 階段：期中報告審查、網站行銷規劃、系統雛型建置、路網建置(30%)、環景拍攝(40%)、環景建置 (10%)
	第 3 階段：系統測試調整、手機系統雛型建置、路網建置(80%)、環景拍攝(100%)、環景建置(90%)
	第 4 階段：期末報告審查、完成系統建置、完成圖資建置、完成系統教育訓練、協助子系統輔導移轉民間業者

第三章 東部地區自行車路網圖資持續蒐集、建置與修正

交通部於 98 年至 101 年四年間推動一「東部自行車路網示範計畫」，100 年度規劃建置 230.9KM 的自行車道，截至目前除新北 5-舊草嶺隧道南口延伸石城漁港、台 2-噶瑪蘭橋～加禮遠橋路段及花蓮 16-羅山自行車道尚未完工外其餘自行車道皆已完工，本案將配合東部自行車路網示範計畫之自行車道建置內容，持續更新資料至民國 100 年底，並且將自行車路網資料納入交通部運輸研究所之交通路網數值圖。

3.1 資料建置範圍

本期資料建置範圍涵蓋新北市、宜蘭縣、花蓮縣及臺東縣，100 年建置之自行車道詳見表 3-1。

表 3-1：100 年度東部自行車道路網建置範圍

地區	路線類型	路線編號	路線名稱	長度(km)	備註
東北角地區	串聯型	新北 1	舊草嶺環狀自行車道(石城服務區至臺 2 東興宮)+隧道南口銜接台 2	13.5	
	親子型	新北 5	隧道南口延伸石城漁港	1	未完工
	合計			14.5	
宜蘭地區	親子型	宜蘭 4	蘭陽溪南岸自行車道(錦草路～蘭陽大橋)	4.8	
	親子型	宜蘭 6	雙園自行車道(蘭陽大橋～羅東運動公園)	6	
	親子型	宜蘭 6	羅東溪南岸自行車道	5.1	
	親子型	宜蘭 13	梅花湖自行車道(冬山森林公園～鼻仔頭橋)	9	
	串聯型	2	台 2 線拓寬(噶瑪蘭橋～加禮遠橋)	3.8	未完工
	合計			28.7	
花蓮地區	親子型	花蓮 13	鳳林林田山自行車路線	8	
	親子型	花蓮 16	羅山自行車道	4.5	未完工
	串聯型	11	台 11 線自行車路線(吉安～大港口)	61.9	
	串聯型	193	縣道 193 自行車路線(吉安～鳳林)(含兩潭銜接 193 路段)	30.5	
	串聯型	193	縣道 193 自行車路線(瑞穗～玉里)	24	
	串聯型	9	台 9 線自行車路線(台 30～池上車站)	24	
	合計			152.9	
臺東地區	親子型	臺東 11	武陵綠色隧道	4.8	
	串聯型	臺東 3-1	東 33 自行車路線	9	
	串聯型	臺東 12	鹿野臺東聯絡道(縣 197+東 45)	21	
	合計			34.8	
總計				230.9	

3.2 自行車道路網圖層規格

自行車道多為獨立車道不提供汽機車行駛，依據東部地區自行車路網系統規劃技術服務(1/2)中所訂定之自行車道路段及設施點位等圖層規格，參見表 3-2 及表 3-3。

表 3-2：自行車道路段資料欄位定義表

欄位名稱(英文)	資料格式	欄位名稱(中文)	內容說明	
ID	Int	路段序號	與路段空間資料檔之路段序號對應	
ROADID	Chr(13)	路段識別碼(13碼)	AA	BBBBBBBBBBBBB
			縣市碼	自行車道路線編碼
ROADNO	Chr(10)	路段道路編號	地區名加編號，如北縣 1、花蓮 2-1	
ROADNAME	Chr(254)	路段名稱	路網系統名稱	
SYSTYPE	Chr(1)	系統類別(1 碼)	0：區域路網 1：地方路網	
ROADTYPE	Chr(2)	自行車道類型(2 碼)	01：自行車專用道路 02：自行車與行人共用道路 03：自行車與行人共用道 04：自行車與行人共用道(標線分隔) 05：自行車與行人共用道(實體分隔) 06：自行車道與汽機車共用車道(快慢分隔)共用車道 07：自行車專用車道(標線分隔)劃設於慢車道 08：自行車專用車道(實體分隔)劃設於慢車道 09：自行車道與汽機車共用車道(混合車道)共用車道 10：自行車專用車道(標線分隔)劃設於混合車道 11：自行車專用車道(實體分隔)劃設於混合車道 12：自行車專用車道(單側雙向佈設)	
PAVE	Chr(1)	鋪面類別(1 碼)	0：瀝青 1：混凝土 2：磚材 3：人造鋪面 4：木棧 5：其它	
LENGTH	Float	長度	路段長度	
WIDTH	Float	寬度	路段寬度	
HIGHT	Float	高度	航點高度	
SLOPE	Float	坡度	路段坡度	
LAMP	Chr(1)	照明	0：無 1：有	
DF	Chr(1)	車行方向(1 碼)	0：單向 1：雙向	
STRUCTURE	Chr(1)	道路結構(1 碼)	0：隧道 1：橋樑 2：地下道 3：圓環 4：一般道路	
CS	Chr(1)	建設狀況	0：未完成 1：興建完成	

表 3-3：設施欄位資料定義表

欄位名稱(英文)	欄位名稱(中文)	內容說明		
ID	節點序號	與地標地物點空間資料檔之節點序號對應		
FACILITYID	節點識別碼(13碼)	AAAAA		BBBBBBBBB
		縣市碼		流水號
FACILITYCO	節點分類代碼	代碼	資料內容	資料項目
		101	自行車標誌	導覽牌
		102		方向指示
		103		警告標誌
		104		里程牌
		201	服務設施	休憩點
		202		租借站
		203		自行車停車設施
		204		路樹遮蔭
		205		廁所
301	補給站	補給站第 1 級		
302		補給站第 2 級		
303		補給站第 3 級		
304		補給站第 4 級		
305		補給站第 5 級		
401	地方特產	地方小吃		
402		特產販售中心		
FILITYNA	地標地物名稱			
FILITYAD	行政區碼(7 碼)	AAAAA		BB
		縣市碼		鄉鎮碼
ADDRESS	地址			
TEL	電話			
Update	備註	1 地址或電話正確 8 本身無地址或電話		
補給站等級說明	1：補給站第 1 級(簡易休憩空間+洗手台+維修設備+初級外傷醫護藥品) 2：補給站第 2 級(簡易休憩空間+洗手台+維修設備+初級外傷醫護藥品+淋浴空間+旅遊宣導品) 3：補給站第 3 級(簡易休憩空間+洗手台+維修設備+初級外傷醫護藥品+淋浴空間+旅遊宣導品+自行車配件販售+自行車租賃與販售) 4：補給站第 4 級(簡易休憩空間+洗手台+維修設備+初級外傷醫護藥品+淋浴空間+旅遊宣導品+自行車配件販售+自行車租賃與販售+旅遊服務中心與道路救援) 5：補給站第 5 級(簡易休憩空間+洗手台+維修設備+初級外傷醫護藥品+淋浴空間+旅遊宣導品+自行車配件販售+自行車租賃與販售+旅遊服務中心與道路救援+住宿)			

3.3 自行車道路網圖層建置與檢核程序

1. 自行車道調查及建置說明

路網建置整體作業流程如圖 3.1 所示。

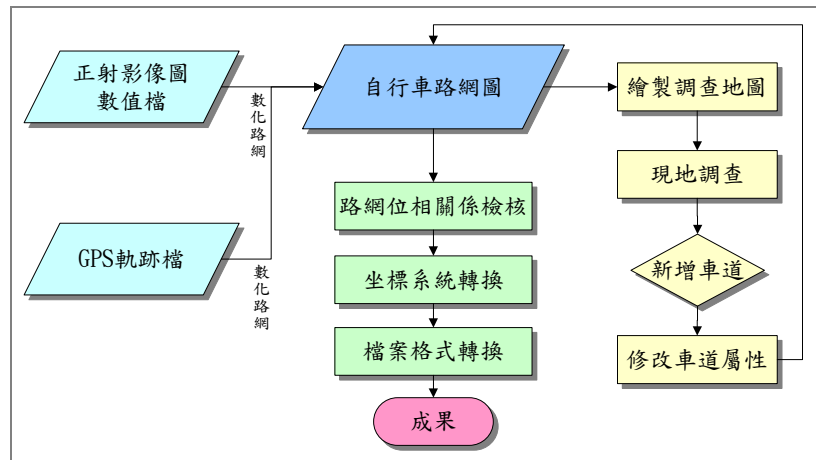


圖 3.1：自行車路網建置流程圖

透過運研所取得 100 年新增自行車經典路線的 GPS 軌跡資料，以便確認自行車道路徑，並將路徑套疊於 Google Earth 上如圖 3.2，規劃現地調查時程及順序安排。

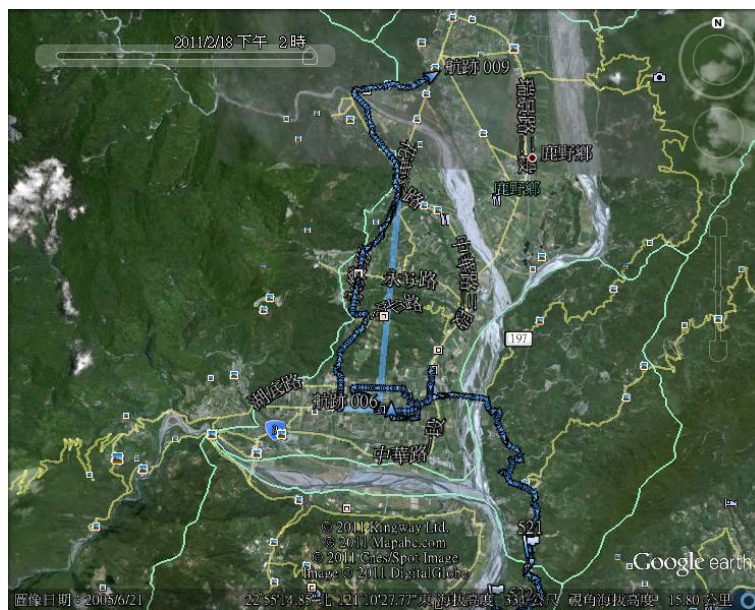


圖 3.2：GPS 軌跡資料套疊 Google Earth

之後搭配環景拍攝工作進行車道屬性調查，調查項目包括車道類型、鋪面類別、寬度、高度及車行方向，另外也收集自行車道相關設施資料，外業調查完成後，則進行自行車道數化作業。

2. 自行車道數化作業

本團隊依據 GPS 軌跡數化車道路線，數化作業流程如圖 3.3

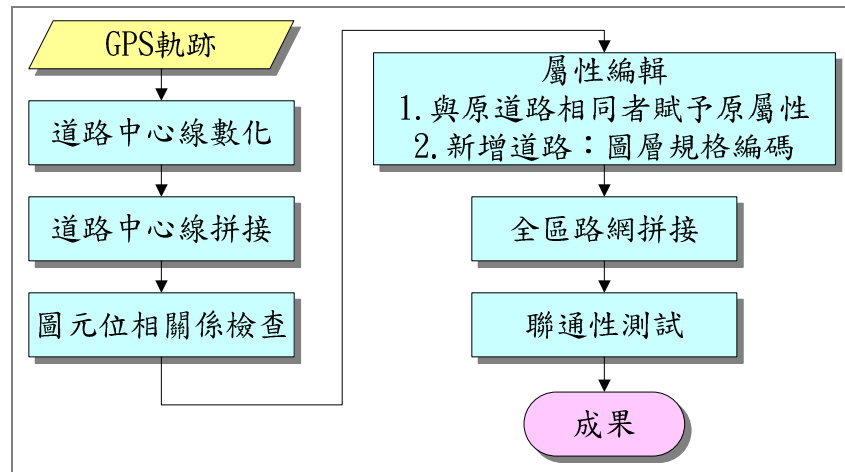


圖 3.3：數化作業流程圖

3. 流程說明：

藉由外業調查取得各自行車道的 GPS 軌跡，由於 GPS 軌跡會有漂移的現象，因此需再參考正射影像或其他相關資訊，據以繪製自行車路網，計畫範圍約位於新北市東北角地區、宜蘭及花東地區。其製作流程說明如下。

(1). 萃取道路中心線

- ①經由軟體將 GPS 接收器所產出的軌跡檔(.gpx)轉換成為 shapfile 檔案格式，並套疊正射影像及其他參考資訊，將漂移的資訊修正回正確的位置如圖 3.4。

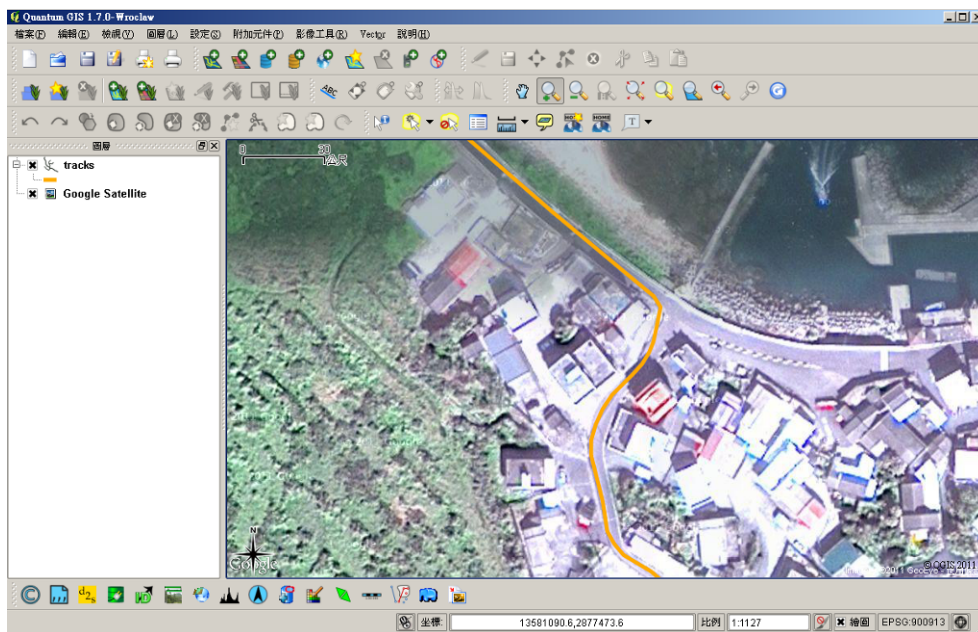


圖 3.4：以 GIS 軟體修正軌跡偏移資訊

- ②依據航點資訊將自行車道進行分段，並將外業調查所紀錄的各項資訊填入對應的屬性欄位中。

(2). 分區建置路網

路網建置包括將道路於交叉路口斷開及相鄰圖幅接邊的修圖等作業，自行車道屬性資料的賦予即依據外業調查所標示的資料或拍攝的相片補齊或修正：

①圖形檢核

A. 螢幕檢查：直接於數化軟體上平移(pan)檢查。

B. 審圖檢查：以繪圖機將圖檔以等比例出圖，再套疊原圖檢查。

若有發現錯誤則需再回前二個步驟重新處理。

②屬性建置

依據路段特性分別建置其對應之屬性資料。屬性資料內容包括自行車道各路段之代碼包含自行車道分類、道路編碼、道路所屬縣市別等資訊。

③屬性檢核

以軟體之主題圖功能針對不同欄位建立主題圖，使道路依不同屬性值展現出不同顏色以辨別有錯誤者。

④資料合併

將各分層的道路圖層進行合併，使同一圖幅之所有道路圖層再合併為一具有道路交會互通特性之路網圖層。

⑤接邊編修

分區路網處理完畢後，即可進行分區接邊的工作。雖然編修網路所參考的底圖一致，但不同區域是由不同負責人處理，接邊時一定會有不一致的情形出現，必須再進行逐一修正，才能使路網具有連貫性。

⑥完成路網

分區接邊處理完畢後，即可將整個路網彙整，完成自行車路網圖。

4.地標地物編修

地標地物圖層內容包括主要以自行車道用路人的需求為主，例如維修站、自行車出租站、民宿等，其他公共設施、政府機關等為輔，本案廣泛蒐集自行車用路人關心的地標，其處理流程如圖 3.5。

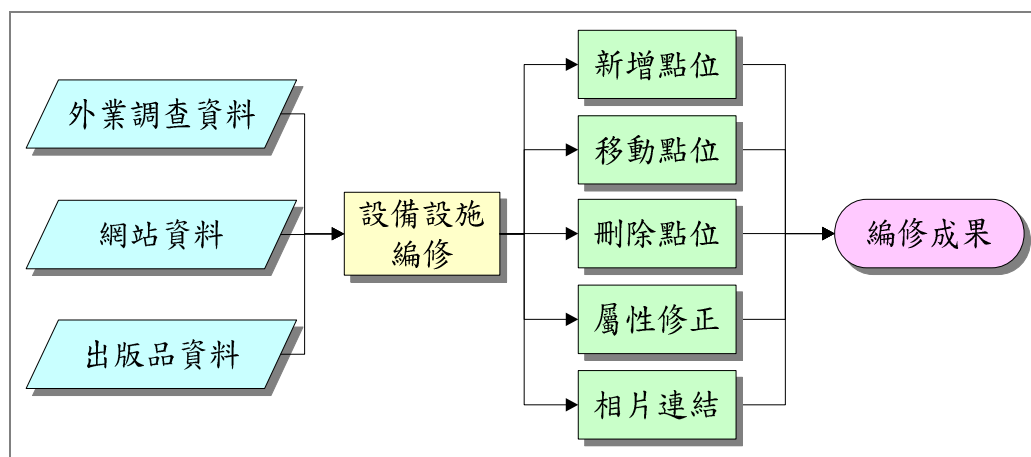


圖 3.5：地標地物編修流程圖

- (1). 外業調查地標資訊:經由外業調查蒐集彙整維修站、自行車出租站、民宿等各地標資訊。
- (2). 蒐集其他地標資訊:蒐集彙整新北市政府、宜蘭縣政府、花蓮縣政府、台東縣政府及東北角管理處、花東縱谷管理處及東海岸管理處地標資訊。

(3). 利用地址比對:依據蒐集到的地標資料中地址的資訊，利用地址門牌比對程式將點位展於 GIS 軟體中，未能比對到的地標，利用人工逐一比對道路資訊，盡可能將地標置於正確的位置。

(4). 填入地標屬性:依據運研所交通路網數值圖中地標圖層的分類，將外業調查蒐集到的地標資料，比對各分類代碼，填入地標分類的欄位中，其他資料則依序填入相關欄位

5. 資料檢核

(1). 空間資料檢核

在空間資料之檢核工作上，除進行新增道路、地標地物點抽樣檢核工作外，另運用 GIS 工具針對各圖層空間資料結構進行檢核。檢核項目及內容包括有：

項次	項目	項次	項目
1	自我相交	5	多餘節點
2	彼此重疊	6	路網連通性
3	線段不連續	7	相對位置與形狀是否相符
4	重覆點	8	資料是否遺漏

(2). 屬性資料檢核

運用 GIS 軟體工具及人工目視方式，進行屬性資料檢核工作，檢核項目如下：

- ①檢核自行車路網圖層資料檔案、資料結構是否完整，以及格式是否正確。
- ②檢核路段識別碼是否唯一與正確。
- ③檢核鋪面分類是否正確及有否遺漏。
- ④檢核系統分類是否正確及有否遺漏。
- ⑤檢核分隔型態是否正確及有否遺漏。
- ⑥檢核道路名稱是否正確及有否遺漏。

3.4 工作成果

1. 自行車道建置

100 年度預定要完成的自行車經典路線，陸續於十月底完工。施工完成後由易緯公司現場調查取得 GPS 軌跡，本團隊數化路網及設備設施，綜整 98 至 100 年度完成之路網資料(如表 3.4)，其中紅底部份為截至本報告撰寫前尚未完工之自行車道。

產出最新自行車道路網建置及設備更新自行車道圖，如圖 3.6、圖 3.7、圖 3.8、圖 3.9、圖 3.10；圖 3.6 為新北市自行車道彙整建置成果圖，自行車路線分別為新北 1-舊草嶺環狀線自行車道、新北 2-龍門鹽寮自行車道等自行車經典路線，圖 3.7 為宜蘭自行車道彙整建置成果圖，路線分別為雙園自行車道、羅東溪南岸自行車道、梅花湖自行車道、宜蘭濱海自行車道、鐵路高架橋下自行車道等自行車經典路線，圖 3.8 為北花蓮自行車道彙整建置成果圖，路線分別為七星潭海濱自行車道、兩潭自行車道、兩鐵自行車道、臺 8(太魯閣-天祥)自行車道、臺 9 線、吉安自行車道、太魯閣自行車道、鯉魚潭自行車道、省道臺 11 線、縣道 193 自行車路線等自行車經典路線，圖 3.9 為南花蓮自行車道彙整建置成果圖，路線分別為臺 11、玉富自行車道、玉長公路、瑞穗溫泉區自行車道、瑞穗自行車道、瑞穗自行車道(櫻花道)、瑞穗長濱自行車道等自行車、鳳林林田山自行車路線經典路線，圖 3.10 臺東縣自行車道彙整建置成果圖，自行車道路線分別

為三仙台自行車道、八噶噶自行車道、臺 11、臺 9、大波池自行車道、大波池新增環線、東 33 挑戰路線、池上關山聯絡道、泰源幽谷挑戰路線、臺東山海鐵馬道、關山自行車道、龍田自行車道、武陵綠色隧道、鹿野臺東聯絡道等自行車經典路線。

表 3.4：98-100 年度自行車道彙整表

路線編號	路線名稱	起點	迄點	年期	長度 km
新北 1	舊草嶺環狀線自行車道	福隆車站	隧道南口	98	4.5
新北 1	舊草嶺環狀線自行車道	隧道南口	石城服務區	99	0.7
新北 1	舊草嶺環狀線自行車道	石城服務區	臺 2/東興宮	100	13.5
新北 2	龍門鹽寮自行車道	福隆車站	鹽寮海濱公園	98	4.9
新北 5	石城漁港自行車道	隧道南口	石城漁港	100	1
宜蘭 1	冬山河自行車道左岸	宜冬橋	五結防潮閘門	98	7.6
宜蘭 2	冬山河自行車道右岸	冬山車站	五結防潮閘門	98	9
宜蘭 3	宜蘭濱海自行車道	噶瑪蘭橋南端	竹安漁民活動中心	98	18.5
宜蘭 3	宜蘭濱海自行車道	竹安漁民活動中心	外澳車站	99	8
宜蘭 4	蘭陽溪南岸自行車道	蘭陽大橋	錦草路	98	4.8
宜蘭 6	雙園自行車道	蘭陽大橋	羅東運動公園	100	6
宜蘭 6	羅東溪南岸自行車道	羅東運動公園	鼻仔頭橋	100	5.1
宜蘭 13	梅花湖自行車道	冬山森林公園	鼻仔頭橋	100	9
宜蘭 14	新水自行車道	五結防潮閘門	頂寮公園	99	8
宜蘭 15	新城溪自行車道	台 9	頂寮公園	99	4.7
宜蘭 16	鐵路高架橋下自行車道	冬山車站	新城溪自行車道	99	3.1
2	台 2	噶瑪蘭橋	加禮遠橋	100	3.8
花蓮 1	七星潭自行車道	新城車站	德燕廣場	99	13.1
花蓮 1	七星潭自行車道	德燕廣場	南濱公園	98	14.5
花蓮 2	兩潭自行車道	南濱公園	鯉魚潭	98	19.8
花蓮 2	兩潭自行車道(台 9 丙)	鯉魚潭	壽豐車站	98	8.2
花蓮 2-1	台 9	台 9/台 9 丙路口	台 9/花 33 路口	98	6
花蓮 3	鯉魚潭自行車道	遊客服務中心	遊客服務中心	98	6
花蓮 4	太魯閣自行車道	新城車站	太魯閣閘口(遊客服務中心)	99	4.8
8	省道臺 8 線	太魯閣閘口(遊客服務中心)	天祥遊客服務中心	99	17.5
花蓮 5	吉安自行車道	南濱公園	兩潭自行車道	99	13.3
花蓮 6	兩鐵自行車道	花蓮車站	北濱公園	99	4.2
花蓮 11	瑞穗自行車道(溫泉區)	瑞穗車站	瑞穗車站	99	13.6
花蓮 11-1	瑞穗自行車道(櫻花道)	瑞北車站	臺 9	99	7.8
花蓮 11-1	瑞穗自行車道(櫻花道)	瑞穗車站	瑞北車站	99	3.8
花蓮 12	玉富自行車道	玉里車站	舊安通車站	98	5.8
花蓮 12	玉富自行車道	舊安通車站	舊東里車站	99	3.9
花蓮 13	羅山自行車道	台 9	泥火山	100	4.5

花蓮 16	鳳林林田山自行車路線	鳳林車站	林田山	100	8
11	省道臺 11 線	吉安	大港口	100	61.9
193	縣道 193 自行車路線	吉安	鳳林	100	30.5
193	縣道 193 自行車路線	瑞穗	玉里	100	24
9	台 9 線自行車路線	台 30	池上車站	100	24
花東 1	瑞穗長濱	瑞穗車站	長虹橋	98	25
花東 1	瑞穗長濱	長虹橋	臺 11/臺 30	98	27
花東 1	瑞穗長濱（玉長公路）	臺 11/臺 30	舊安通車站	99	16.8
臺東 1	關山自行車道	關山車站	關山車站	98	12.9
臺東 2	大波池自行車道	池上車站	池上車站	99	7.7
臺東 2-1	大波池新增環線	埔中街	大水車	99	6
臺東 3	龍田自行車道	鹿野衛生所	鹿野橋	99	4.7
臺東 3-1	鄉道東 33 挑戰路線	武陵綠色隧道	台 9	100	9
臺東 4	臺東山海鐵馬道	臺東車站	馬亨亨大道	99	1.6
臺東 5	東河泰源自行車道	東河	泰源幽谷登仙橋	99	6.2
臺東 6	三仙台自行車道	台 11	成功鎮自行車道	99	8.8
臺東 7	池上關山聯絡道	台 9/台 20	關山自行車道	99	13.6
臺東 9	八喻喻自行車道	八邊橋	八喻喻	99	3.4
臺東 11	武陵綠色隧道	武陵產業道路起點	武陵產業道路終點	100	4.8
臺東 12	鹿野臺東聯絡道	台 9	馬亨亨大道	100	21
9	省道臺 9 線	池上	鹿野	99	27.9
11	省道臺 11 線	台 30	中華橋	99	59.4
98 年合計					173.7
99 年合計					262.6
100 年合計					230.9
合計					663.2

*紅色網底代表該自行車道尚未完工



圖 3.6：新北市自行車道彙整建置成果圖



圖 3.7：宜蘭自行車道彙整建置成果圖



圖 3.8：北花蓮自行車道彙整建置成果圖

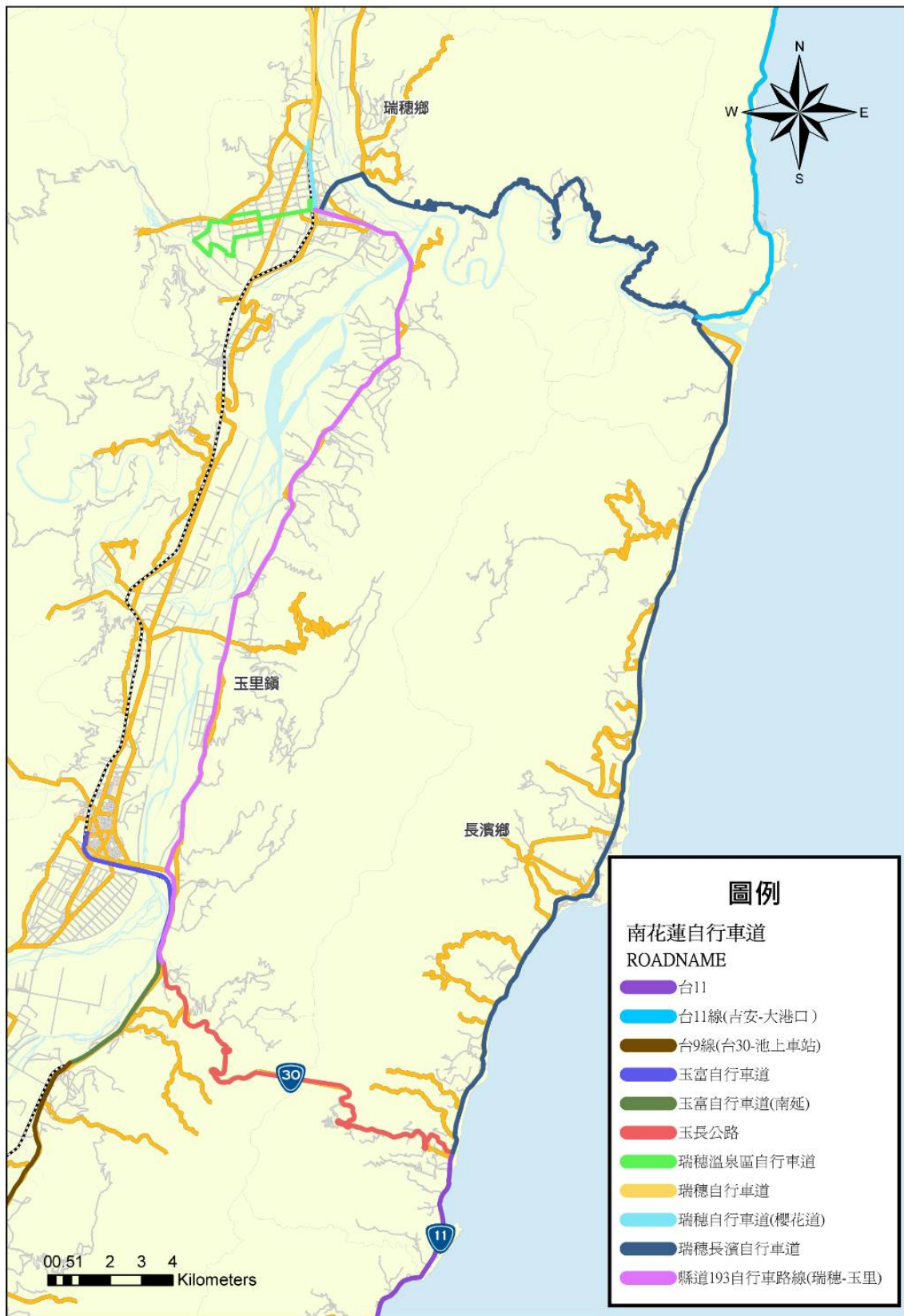


圖 3.9：南花蓮自行車道彙整建置成果圖



圖 3.10：臺東縣自行車道彙整建置成果圖

2.地標地物建置

另外，為了增加網站資訊的豐富度，除了於外業調查所蒐集自行車道週邊的自行車租賃站、休憩設施、補給站外，也上網蒐集計畫範圍內政府網站所公佈的合法民宿及推薦的餐廳；住宿分為國際觀光飯店、一般旅館及民宿三類，欄位內容包括名稱、電話、地址，餐廳欄位內容包括名稱、電話、地址，數量統計如表 3-5，詳細資料如附件 1 及附件 2，新北市在計畫範圍內僅有福隆東北角地區，所以數量較少。

表 3-5：地標地物蒐集數量統計表

	住宿資訊	美食
新北市	14	33
宜蘭縣	324	32
花蓮縣	821	135
臺東縣	361	213

參考的網站內容包括：

資料來源是經由交通部觀光局網站及宜蘭縣政府觀光旅遊處、花蓮觀光資訊網、臺東縣觀光資訊網等網站所取得。

第四章 東部自行車入口網系統擴充建置說明

本案資訊系統建置部分包括既有東部自行車網站持續擴充以及自行車手機導覽系統改版擴充；資訊網站部分需依使用者需求區分為專業版以及民眾版，另自民眾版網站中規劃合適內容作為自行車英文版網站發佈資訊。

本期除將現行已完成之東部自行車路線圖資納入查詢展示外，亦配合 100 年度交通運輸路網圖更新 WebGIS 中的道路、地標等 GIS 圖層，以便讓使用人員可以察看最新路況資訊，搭配持續更新之自行車路線，在室內即可先行掌握自行車路線現場概況，針對本期資訊系統建置成果將依資訊網站及手機導覽系統分別說明。

4.1 東部自行車資訊系統

4.1.1. 系統軟硬體環境說明

本期系統開發成果及 GIS 圖台均建置於應用伺服器上，自行車論壇及資訊網站相關資訊則建置於資料庫伺服器上，網站軟硬體規格如表 4-1。

其硬體網路環境架構可參考圖 4.1 內容所示，包括局內使用者或一般民眾透過網際網路即可進入東部自行車入口網站，進行各項功能使用及操作。

表 4-1：軟硬體名稱

	名稱
主機	IBM x3650 M2 * 2
WebGIS	MapGuide Enterprise 2011
Database	Microsoft SQL Server 2008
電子書軟體	FSI Server

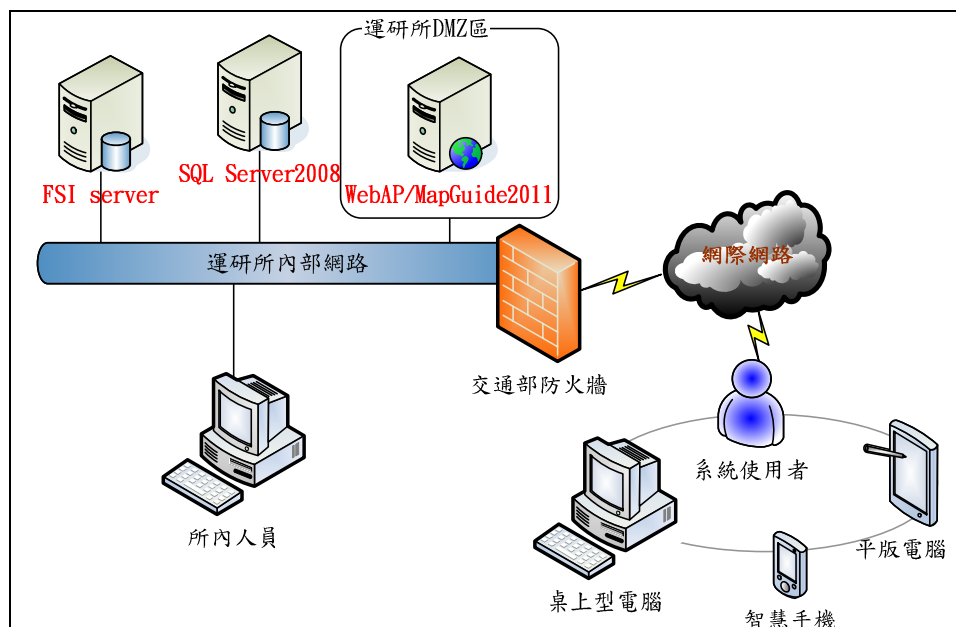


圖 4.1：網路環境架構說明

4.1.2. 網站版型架構說明

有關本期開發網站包括入口網站、民眾版、專業版等網頁版型說明，將分述如下。

1. 東部自行車入口網站

主要入口網站網頁版面設計區分為 8 大資訊區塊，供使用者可依自身需求快速進入次網頁察看網站資訊，其入口網頁主畫面內容如圖 4.2 內容所示。



圖 4.2：東部自行車入口網站版面設計成果

有關入口網站網頁版型 8 大區塊使用目的設計說明分述如下。

(1). 交通部東部自行車入口網站 Banner 區域

配合東部景點及自行車主題圖片輪播方式，表現出本網站設計精神及表達主題，同時依循行政院研考會主題網站設計規範，展示本網站 LOGO 及「回首頁」功能鍵。

(2). 系統主選單區域

除了顯示系統總瀏覽人數之外，更提供使用者進入「民眾版」、「專業版」、「英文版」、「問題與建議」及「網站地圖」等連結。

(3). 主要活動快速連結區

提供目前各機關單位最新主要活動快速連結圖示，方便使用者點擊連結後，以新視窗方式瀏覽該活動資訊內容，其連結包括二鐵環保列車班次查詢以及東部自行車入口網 Facebook 等相關連結。

(4). 自行車道相片播放區

提供本案自行車道調查相片拍攝成果精華並以輪撥照片方式提供使用者感受各自行車道現場的景觀相片，讓使用者進行網站操作時，增加對自行車道場景擬像的真實性，提升對本網站資訊內關注程度。

(5). 主題下載快速連結區

提供使用者快速進入東部火車站周邊自行車導覽路線圖下載網頁，方便進行 11 個經典導覽路線下載操作使用。

(6). 活動訊息展示區

提供使用者察看最新 6 筆活動訊息清單，方便使用者掌握最新活動資訊，包括國內外自行車相關活動訊息或優惠資訊。

(7). 公告訊息展示區

提供使用者察看最新 6 筆公告資訊清單，方便使用者瞭解當前公告新知或系統新增資訊或下載資訊。

(8). 機關資訊連結區

顯示本網站主辦機關單位資訊以及政府網站資訊安全政策連結資訊等。

2. 專業版子網站說明

專業版網站沿用前期網站架構，修改網頁介面，並將 GIS 圖台顯示方式做修改，讓圖台可以接收 Google、Yahoo、bing 等地圖發布的圖資，並在系統中可進行切換，同時將自行車道系統規劃設計參考手冊中，與民眾相關的資訊取出，包括有法規資訊、自行車道形式及標誌標線等，依主題分別以獨立頁面顯示，專業版架構如圖 18，網頁畫面如圖 19。

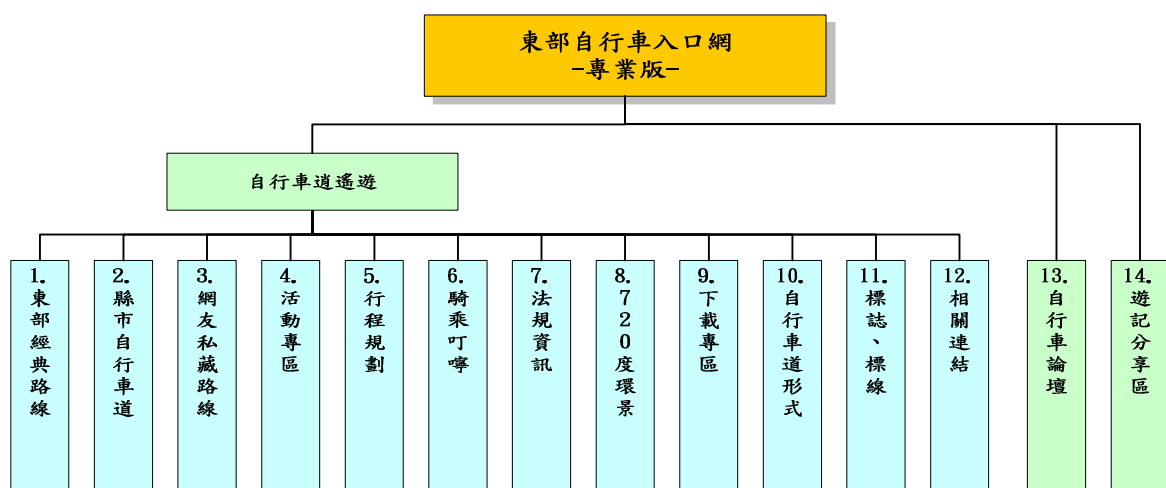


圖 4.3：專案版子網站功能架構



圖 4.4：專業版子網站網頁版型說明

3. 民眾版子網站說明

民眾版子網站於東部自行車路線版面，採用 HTML5 的網頁特效來增加民眾與網站的互動，保留較軟性的子網頁，刪除法規資訊、自行車道形式及標誌標線頁面，民眾版架構如圖 4.5，網頁畫面如圖 4.6。

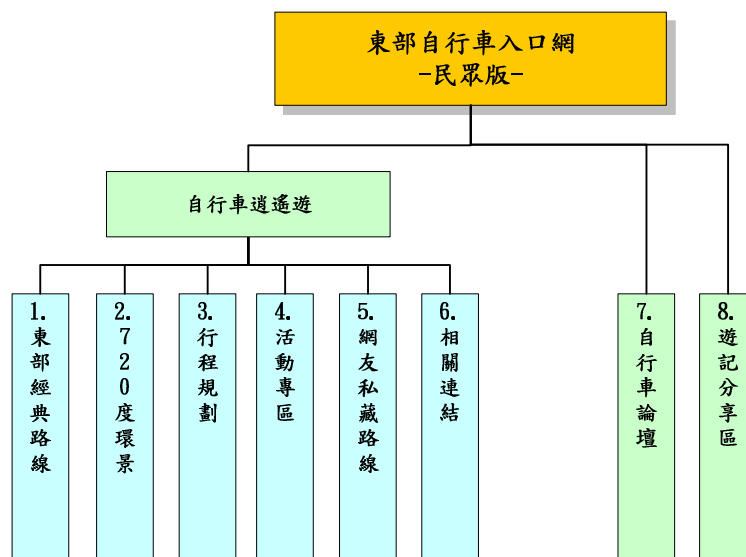


圖 4.5：民眾版子網站功能架構



圖 4.6：民眾版子網站網頁版型說明

4. 英文版子網站說明

建立系統英文版網頁，讓外籍人士也可以透過網站瞭解東部四縣市之自行車道資訊包括地標及景點，並採互動的方式瀏覽建置的內容。

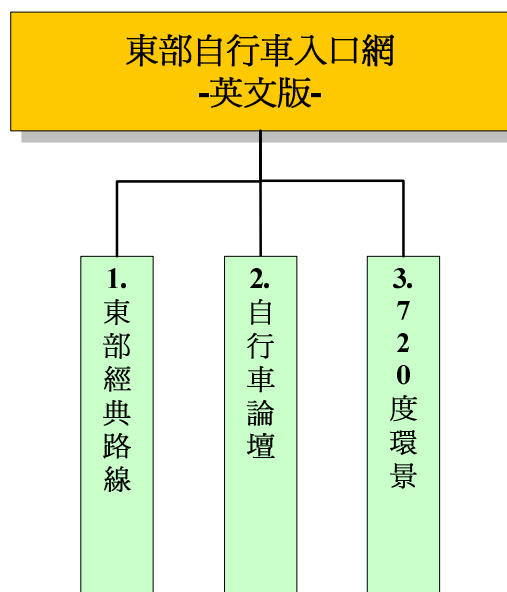


圖 4.7：英文版子網站功能架構



圖 4.8：英文版子網站網頁版型說明

4.1.3. GIS 地圖平台改版成果說明

本期針對專業版 GIS 地圖平台改版提升作業包括有提升電子地圖套疊影像解析度、整合多源線上地圖以及擴充 GIS 地圖平台應用功能設計開發，其建置成果分述如下。

1.提升電子地圖套疊影像解析度

本項作業包括重新製作影像式地圖圖片數據檔，以便提升瓦片圖檔資料品質，以及增加地圖縮放可視尺度及範圍，其說明如下。

(1). 影像式地圖圖檔重製處理

藉由重新製作影像式地圖，提昇影像的品質，同時因應五都名稱的修改，調整縣市名稱以符合現況。



圖 4.9：前期地理資訊圖臺畫面



圖 4.10：精進後地理資訊圖臺畫面

(2). 增加地圖縮放可視尺度

前期地理資訊圖臺所能顯示最大的比例尺為 1:36112，於此比例下，實無法明確顯示市區道路等資訊，地圖上的道路對於自行車騎士僅據參考價值，有必要製作更

大比例尺的影像以提供更多的資訊，因此本期配合影像式地圖圖檔重製作業，增加地圖可視比例尺至 1:2257，可讓使用者更清楚察看各自行車道路線周邊交通資訊。

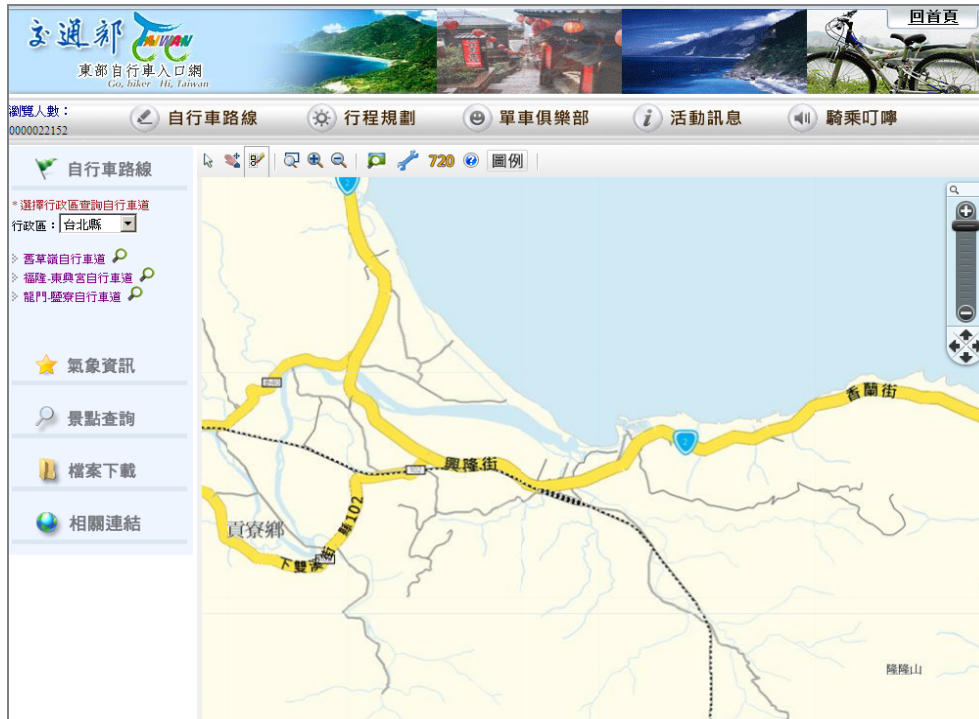


圖 4.11：比例尺 1:36112 所顯示畫面



圖 4.12：比例尺 1:2257 所顯示畫面

2. 整合多源線上地圖

(1). 整合技術架構說明

Google Maps 上線至今提供豐富地圖、影像以及街景資訊服務，可作為現地導覽

之重要參考來源，故本案利用資訊網站整合技術結合 Google 地圖服務，透過東部自行車入口網提供空間定位模組功能進行 GIS 地圖瀏覽服務，當地圖顯示欲查詢之範圍，此時即利用 Google Map API 結合網頁整合技術，於自行車道及設備設施圖層之下套疊 Google Maps 等地圖資訊。

鑑於 Google Maps 使用規範限制，無法將其網路地圖發佈為 OGC WMS 或 WFS 等地圖服務方式，以一般 WebGIS 系統開發模式，即無法直接使用 Google Maps 作為地理圖層項目來源之一，因此，若要將 Google Maps 作為 WebGIS 系統底圖使用，即需以網頁地圖框架方式，利用 OpenLayers 及 JxLib 視窗元件，將 Google Maps 等網路地圖資源，以網頁 Widget 方式整合呈現，包括地圖顯示範圍及操作工具均可與現行 MapGuide 圖臺達成無縫式整合，讓使用者在既有 WebGIS 架構下即可延伸使用包括 Google Maps 等網路地圖服務，上述開放程式碼概述如下所示。

① Fusion

- A. 開發網頁版面使用的一種開放的技術
- B. 提供多種 Widget 使用

② OpenLayers

- A. 用來在瀏覽器中顯示地圖的 JavaScript 函式庫
- B. 提供 API 可整合 Google、Yahoo 及 Bing Map

③ JxLib

- A. 提供 JavaScript 函式庫
- B. 網頁初始化時，建立界面的外觀樣式、大小及位置

現行 MapGuideEnterprise2011 即提供以 Flexible WebLayout 方式整合 Google Map API 以及網頁整合技術之架構如內容圖 4.13 所示。

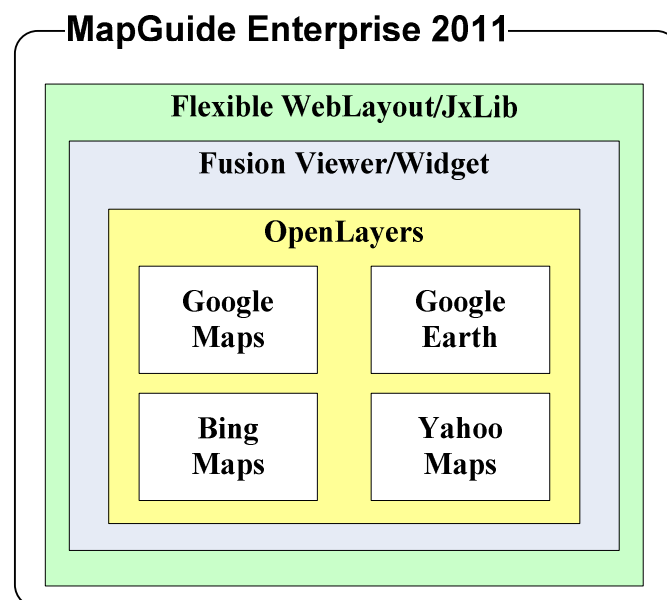


圖 4.13：MapGuide2011 整合 Google Maps 網頁技術架構

② 整合成果說明

利用 MapGuide 提供 Fusion Viewer 地圖建置模組，可進行 Google Maps 作為 WebGIS 底圖項目之一，可顯示類別包括街道圖（Street Map）、衛星圖（Satellite

Map) 以及混合地圖 (Hybrid Map) 三種地圖資訊，其整合畫面說明如下。

A. 地圖切換功能設計

利用底圖切換功能按鍵即可進行地圖來源切換，包括街道圖、衛星圖及混合地圖等三種模式，其切換按鍵位置如圖 4.14 所示。



圖 4.14：底圖切換位置

B. 街道圖 (Street Map)

主要可顯示縣市鄉鎮行政區、交通系統、水系以及各類地標等地理資訊，其中臺北市地區尚可顯示建物圖層，其圖臺整合成果畫面如圖 4.15 內容所示。



圖 4.15：街道圖顯示

C. 衛星圖 (Satellite Map)

提供包括在小比例尺時可顯示衛星影像資訊，以及於都會區可顯示更為細緻之航照影像資訊，其圖臺整合規劃畫面如圖 4.16 內容所示。



圖 4.16：衛星圖顯示

D. 混合地圖 (Hybrid Map)

同時提供上述二類地圖混合顯示資訊，其系統整合規劃畫面如圖 4.17 內容所示。

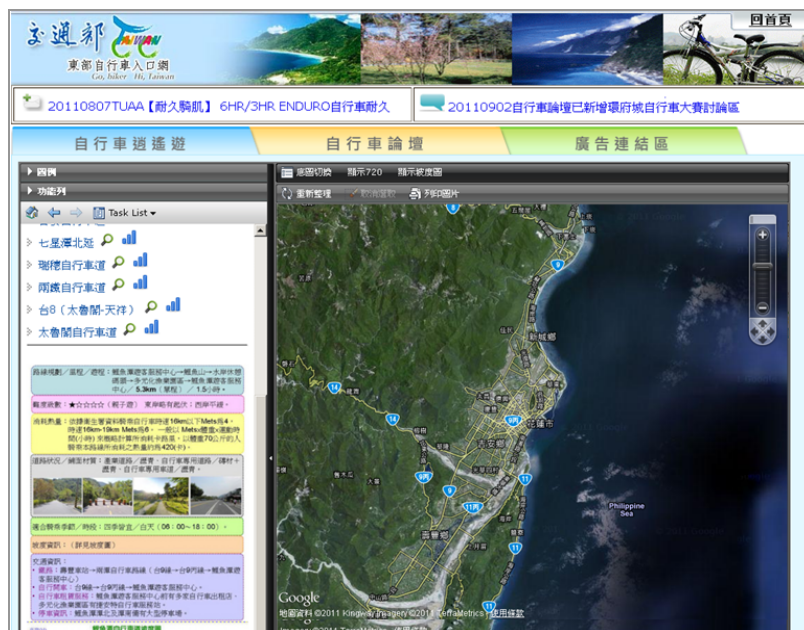


圖 4.17：混合地圖顯示

3. 提昇系統回應速度、系統穩定度

針對既有硬體架構、網路頻寬及網站系統進行調校，以獲得最佳的效能，並進行系統壓力測試，確保系統在設定人數上限瀏覽網站時，系統仍然可以正常運作。

目前運研所圖台系統已經有不錯的反應速度，本期針對原系統進行測試後提出幾點精進方案，以更提升原系統的效能

- (1). 不同的 maptile 大小會影像檔案的傳輸速度，製作出的 maptile 經影像處理軟體壓縮後，已減少網路傳輸時間。

- (2). 目前影像檔是使用 PNG 的方式儲存，本期修正為 JPEG 的檔案格式後，實體 tile 會變小，也加快傳輸速度。
- (3). 不同比例尺顯示不同圖層內容的設定，這部份經由反覆測試，並參考計畫顧問意見，使用最佳化的設定，以符合自行車使用者的需求。
- (4). 瀏覽器升級，微軟 I.E. 6.0 的瀏覽器網路安全性低效能也較差，經改用 I.E.8 的瀏覽器後效能有明顯的提升，因此會在系統上自動偵測使用者的瀏覽器版本，並且建議使用者更新到最佳版本。

4.1.4. 自行車逍遙遊功能說明

1. 東部經典路線建置成果說明

(1). 網頁版本成果引導設計

本期針對專業版提供使用者可進行 GIS 系統操作，瀏覽四縣市建置自行車車道及環景資訊，透過 GIS 高度互動方式，讓專業使用者可有更豐富的網頁使用體驗；另針對民眾版則以純網頁方式呈現自行車經典路線成果，同時，透過使用者網路瀏覽器版本偵測，如為新版網頁瀏覽器，如 IE9 或 Google Chrome 等高支援度瀏覽器，則自動引導至由 HTML5 開發之東部經典路線成果網頁，使用者可進行自行車道切換時，可以顯示網頁翻頁特效，增加網頁操作誘因，如使用者使用早期瀏覽器版本，如 IE8 或更早期版本，其因瀏覽器網頁元件支援性較少之緣故，故系統將會自動引導至自行車道純靜態圖片。

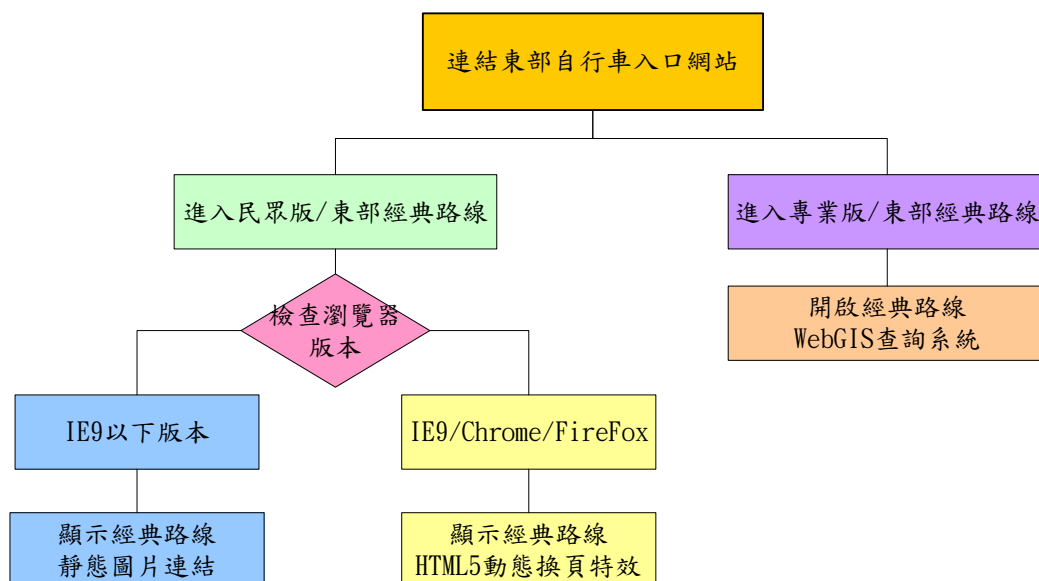


圖 4.18：東部經典路線成果網頁顯示區分說明

在專業版的東部經典路線中，利用 MapGuide 與 GoogleMap 的結合，提供使用者查詢東部自行車路網示範計畫所規劃建置的自行車經典路線，同時可以瞭解路線資訊、沿線坡度資訊、路面狀況及 720 度環景等。

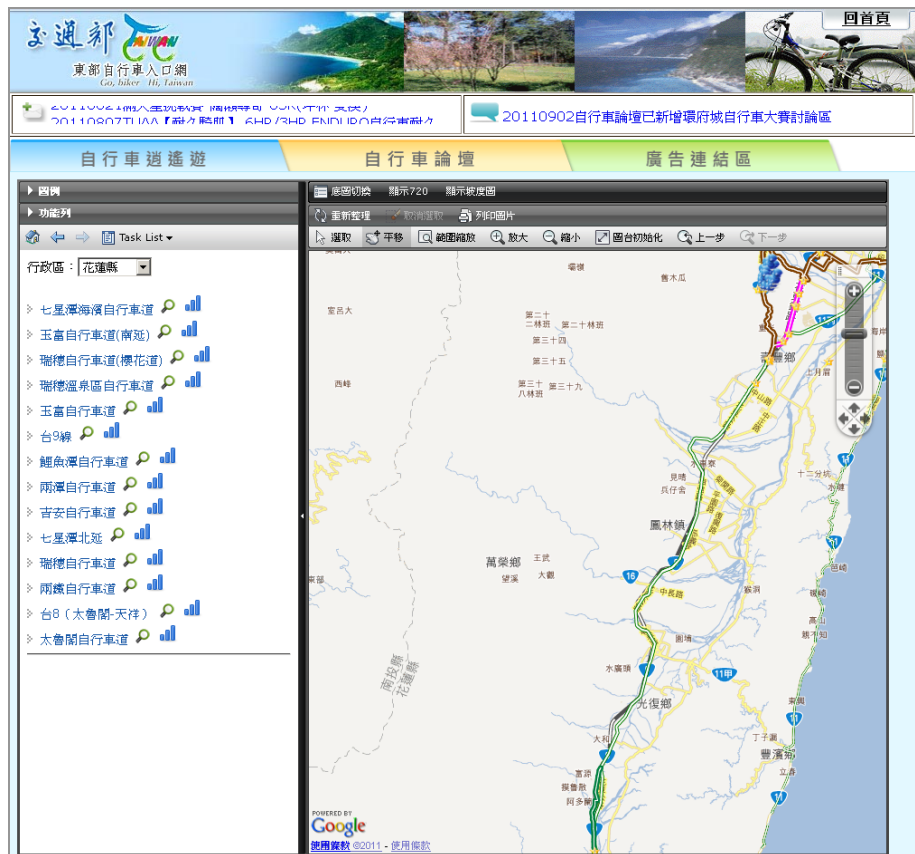


圖 4.19：經典路線頁面功能-路線查詢



圖 4.20：經典路線頁面功能-路線資訊

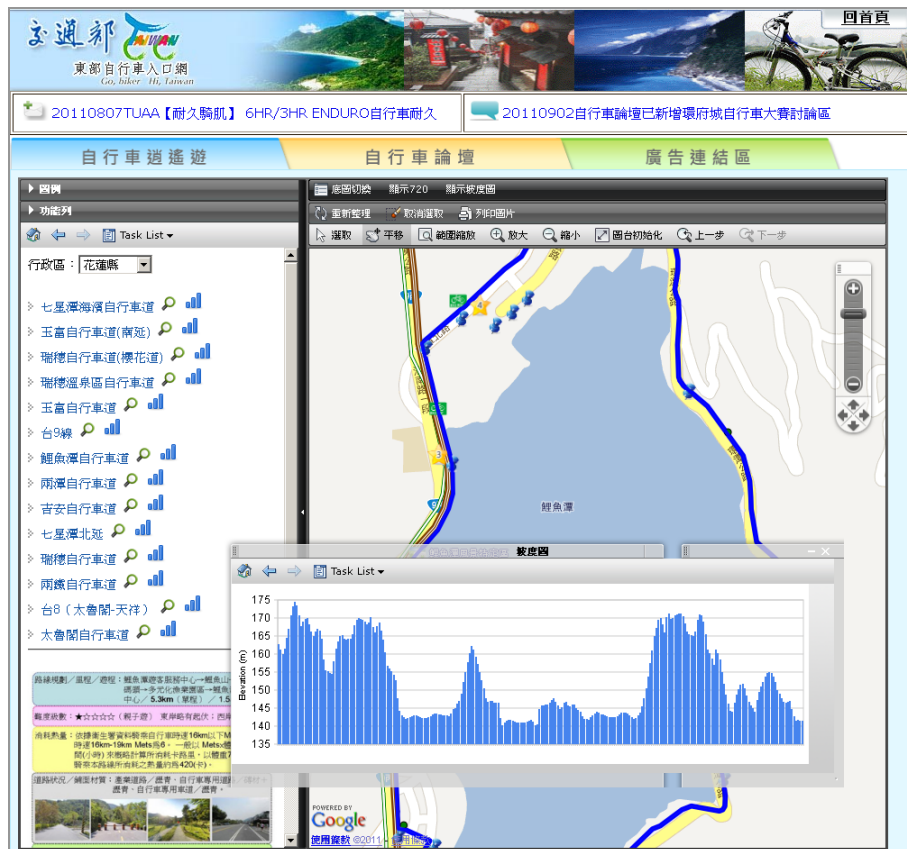


圖 4.21：經典路線頁面功能-顯示坡度圖



圖 4.22：經典路線頁面功能-顯示車道相片



圖 4.23：經典路線頁面功能-顯示 720 度環景

在民眾版頁面中利用網頁功能呈現東部經典路線資料，包括圖面顯示的路線、景點的位置及資訊、交通路網及圖例說明，並以 HTML5 翻頁的效果增加與民眾的互動，路線詳細資訊提供自行車道小檔案、里程資訊、地方名產及推薦景點以及自行車道坡度圖



圖 4.24：民眾版頁面



圖 4.25：民眾版東部自行車路線



圖 4.26：HTML5 翻頁效果



2.縣市自行車道

除了東部經典路線外，也提供各縣市自行車道相關資訊、相關網頁連結。



圖 4.29：縣市自行車道頁面

3.網友私藏路線

透過網友提供個人私藏路線，提供私藏路線下載，讓更多同好前往騎乘。



圖 4.30：網友私藏路線頁面

4.活動專區

為搭配網站行銷計畫中，觀光局或其他單位所舉辦及協辦的自行車活動，以本站作為活動報名網站，因此上網蒐集各單位所舉辦的自行車活動報名表，經彙整後，訂出本頁面所應有的表格，如附件。

依據表格製作了活動報名的網頁，後續可提供相關單位自行車活動報名之用，同時在後台亦新增活動管理之功能，提供新增、編輯活動報名及報名結果顯示、確認，活動報名網頁如圖 4.31 至圖 4.35。

東部自行車入口網 Go, Biker, Hi, Taiwan											
12/31/2011 轉動臺灣 報名了沒? 12/20前截止囉!											
10/1/2011 自行車論壇 no 聽歌, 僅此活動											
自行車逍遙遊	自行車論壇	廣告連結區									
<div>  活動報名  </div> <table border="1"> <thead> <tr> <th>報名期間</th> <th>活動名稱</th> <th>剩餘名額</th> </tr> </thead> <tbody> <tr> <td>2011/10/19~2011/11/19</td> <td>建國百年全國同步自行車騎乘活動- 活力新"環" 臺灣向前行【新北場】</td> <td>0</td> </tr> <tr> <td>2011/10/29~2011/12/25</td> <td>2011花東二鐵逍遙遊</td> <td>我要報名</td> </tr> </tbody> </table>			報名期間	活動名稱	剩餘名額	2011/10/19~2011/11/19	建國百年全國同步自行車騎乘活動- 活力新"環" 臺灣向前行【新北場】	0	2011/10/29~2011/12/25	2011花東二鐵逍遙遊	我要報名
報名期間	活動名稱	剩餘名額									
2011/10/19~2011/11/19	建國百年全國同步自行車騎乘活動- 活力新"環" 臺灣向前行【新北場】	0									
2011/10/29~2011/12/25	2011花東二鐵逍遙遊	我要報名									

圖 4.31：活動報名列表頁面

自行車逍遙遊			自行車論壇			廣告連結區		
<div>  活動說明  </div>								
活動名稱：			雙潭鐵馬行，滑降闖叢林～ 花蓮自然探索體驗營					
活動日期：			2011/08/30~2011/08/31					
報名起迄日期：			2011年07月01日 12時00分~2011年08月28日 12時00分					
報名上限人數：			30人			已報名人數：0人		
報名費：			2000元					
指導單位：			行政院青年輔導委員會					
主辦單位：			台灣飛魚灣海洋文化協會					
活動介紹：			腳踏車遊程的路線從花蓮市中心出發，沿途經過富有鄉村景觀的吉安鄉與壽豐鄉，最後會直往擁有原始森林樣貌的鯉魚潭。讓青年在自行車步道的放途中，便可以體驗到花蓮多樣層次的風貌。獨樹一格的樹冠層體驗，是少有的森林冒險活動，可以藉由滑降在空中與森林共舞；而挑戰攀至五層樓高的樹頂，更是難得欣賞森林的視野。					
活動內容：			第1天 台北火車站（搭乘兩鐵列車）—花蓮火車站（捷安特自行車租賃站）—兩鐵自行車道 —雙潭自行車道 —鯉魚潭遊憩區—鯉魚潭米亞丸森林 08：30 建議火車班次：台北8：30～ 花蓮19：41（第1000次自強號） 11：00 集合地點：花蓮火車站前站，觀光局遊客服務中心 11：30 兩鐵自行車道漫遊 12：30 將軍府環境教育中心導覽（午餐） 13：30 雙潭自行車道挑戰 16：00 鯉魚潭遊憩區 17：00 米亞丸森林露營區 營地建設DIY 18：00 賞谷原住民風味餐（晚餐） 19：30 米亞丸生態電影院—森林夜間生態觀察 21：30 盥洗 22：30 就寢					
注意事項：			一、統一注意事項 報名各項活動前，請自行評估體能狀況，並詳閱各活動注意事項，如有特殊症狀者，請於活動前主動告知主辦單位，以確保您參與活動的安全。 二、特別注意事項 活動期間皆有工作人員隨同，為確保學員安全，活動期間請遵從教練與工作人員之指示。					
繳費方式：			一、轉帳方式 匯款銀行帳號：郵局(700) 帳號：0091278-0123791 匯款戶名：台灣飛魚灣海洋文化協會 報名聯絡人：劉奕良 電話：(0) 03-8333626 (M)0929456767 傳真：03-8351323 電子信箱：giver24@gmail.com					
退費規定：			一、統一規定 1. 於活動出發（不計活動出發當日）7日前取消報名者，退還8成報名費用。 2. 於活動出發7日內取消者，不退費。 3. 因天災或不可抗力因素致無法成行，退回報名費用（不可預扣任何費用）。 4. 請報年齡及基本資料者，如經查證屬實，則不退回報名費用。 5. 無故未報到者或於中途離隊、脫隊者，均視為自願放棄，不予退費。					
活動洽詢：			聯絡人：劉奕良 電話：(0) 03-8333626 (M) 0929456767 傳 真：03-8351323					
備註(補充說明)：			1. 請學員攜帶雨具及備用衣物。 2. 在活動期間將密切注意氣象報導，如遇到下雨，經團隊開會評估後，以不危及學員安全與增加風險等考量下，將讓學員穿著雨衣後繼續活動。 3. 若活動前遇花蓮發布陸上颱風警報或豪大雨特報，活動將自動順延一週，並通知學員更換後的活動辦理時間。					
我要報名								

圖 4.32：活動說明頁面

自行車逍遙遊	自行車論壇	廣告連結區
活動名稱： 雙潭鐵馬行，滑降闊葉林～花蓮自然探索體驗營 活動日期： 2011/08/30~2011/08/31 報名起迄日期： 2011年07月01日 12時00分~2011年08月28日 12時00分 報名上限人數： 30人 已報名人數：0人		
報名資料填寫 <div style="text-align: center; color: red;">個人基本資料僅作為投保之用，敬請配合確實填寫，以確保您的權益</div> <div style="display: flex; justify-content: space-between;"> <div style="width: 45%;"> 》姓名(中文)：<input type="text"/> 》身份證字號：<input type="text"/> 》性別：<input checked="" type="radio"/> 男性 <input type="radio"/> 女性 》出生日期：<input type="text"/>/1911<input type="text"/>/1<input type="text"/> 》身高：<input type="text"/> CM 》衣服尺寸：<input type="text"/> XS 》報名費：<input type="text"/> 元 》*手機：<input type="text"/> 日間：<input type="text"/> 夜間：<input type="text"/> 電話號碼格式為(09xx-xxxxxx/02-xxxxxxx) 》通訊地址：<input type="text"/> 》EMAIL：<input type="text"/> 因Yahoo有阻檔信件的情形，請盡量避免使用Yahoo信箱以免無法收到通知信 》緊急聯絡人：<input type="text"/> 》緊急聯絡人關係：<input type="text"/> 》緊急聯絡人電話：*手機：<input type="text"/> 日間：<input type="text"/> 夜間：<input type="text"/> 電話號碼格式為(09xx-xxxxxx/02-xxxxxxx) </div> <div style="width: 45%;"> 》姓名(英文)：<input type="text"/> 》報名身份：<input type="text"/> 領隊教練 》血型：<input type="text"/> O 》用餐：<input checked="" type="radio"/> 葷 <input type="radio"/> 素 》體重：<input type="text"/> KG 》租賃車型：<input type="text"/> 自備腳踏車 </div> </div> <div style="text-align: right;"> <input type="button" value="確認送出"/> <input type="button" value="取消報名"/> </div>		

圖 4.33：活動報名頁面

交通部 交通部 交通部							
東部自行車路網示範計畫							
活動名稱	主辦單位	活動日期	報名開始時間	報名截止時間	活動下架日期	狀態	管理
雙潭鐵馬行，滑降闊葉林～ 花蓮自然探索體驗營	台灣飛魚灣海洋文化協會	2011/08/30~2011/08/31	7/1/2011 12:00:00 AM	8/28/2011 12:00:00 AM	9/20/2011 12:00:00 AM	異動	報名狀態 關閉

圖 4.34：後台活動管理頁面

交通部 交通部 交通部	
東部自行車路網示範計畫	
管理功能選單 管理帳號資料 會員帳號資料 分類管理 文章管理 回應管理 公告訊息 活動訊息 活動管理 自行車示意图 路線資料 其他資料 首頁Flash控制 活動icon控制	第一步：主辦單位 >> 第二步：活動內容 >> 第三步：報名資訊 >> 第四步：其他說明 >> 第五步：編輯完成 您所編輯的活動資料如下面輸入欄位所示： <div style="text-align: right;"> <input type="button" value="確定儲存"/> <input type="button" value="取消"/> </div> <div> <p>* 活動名稱：<input type="text" value="雙潭鐵馬行，滑降闊葉林～花蓮自然探索體驗營"/></p> <p>活動介紹：<input type="text" value="腳踏車遊程的路線從花蓮市中心出發，沿途經過富有鄉村景觀的吉安鄉與壽豐鄉，最後會直往擁有原始森林樣貌的鯉魚潭。讓青年在自行車步道的旅途中，便可以體驗到花蓮多樣層次的風貌。獨樹一格的樹冠層體驗，是少有的森林冒險活動，可以藉由滑降在空中與森林共舞；而挑戰攀至五層樓高的樹頂，更是難得欣賞森林的視野。"/></p> <p>* 主辦單位：<input type="text" value="台灣飛魚灣海洋文化協會"/></p> <p>協辦單位：<input type="text"/></p> <p>指導單位：<input type="text" value="行政院青年輔導委員會"/></p> <p>贊助單位：<input type="text"/></p> <p>活動名稱：<input type="text" value="雙潭鐵馬行，滑降闊葉林～花蓮自然探索體驗營"/></p> <p>* 活動日期：<input type="text" value="2011/08/30~2011/08/31"/> * 活動下架日期：<input type="text" value="2011/09/20"/></p> <p>集合地點：<input type="text"/></p> <p>活動路線：<input type="text"/></p> <p>參加對象：<input type="text"/></p> </div>

圖 4.35：後台活動新增編輯頁面

5.行程規劃

提供「建議行程」、「公共運輸行程規劃」、「自行車行程規劃」三種規劃方式，讓使用者自由規劃自己的行程。

交通部 東部自行車入口網
Go, biker! Hi, Taiwan

11/5/2011第1屆「臺灣盃Taiwan Cup國際公路邀請賽」馮俊 11/14/2011 第1屆「臺灣盃Taiwan Cup國際公路邀請賽」更

自行車逍遙遊 自行車論壇 廣告連結區

建議行程

選擇地區：[東北角地區半日遊] 出遊運具說明 [b] [B] [R] [C]

建議行程：

	主要活動路線	路線地點	出發運具	自行車租賃點	建議餐飲點	活動內容／項目	適合遊客對象	適合出遊季節
1	香草園遊自行車道	福隆車站-香草園遊-石城觀景區-香草園遊折返-福隆車站(9km)	b R+b B+b C+b	福隆車站	福隆車站	穿越〈丕丕網仔〉裡的火車山洞，欣賞石城風景，攝影、聽濤，騎自行車輕鬆暢遊香草園遊及品嘗地方小吃。	親子共遊	四季皆宜
2	龍門-雙寮自行車道	福隆車站-龍門吊橋-雙寮濱海公園龍門吊橋折返-福隆車站(9km)	B R+b B+b C+b	福隆車站	福隆車站	騎自行車輕鬆暢遊，欣賞龍門到雙寮海岸線上的岩礁、塊狀岩石、沙灘、沙丘、沙嘴、海藻植物及海星海膽等海中動物生態。品嘗地方小吃。	親子共遊	春、夏、秋
3	香草園遊、龍門自行車道	福隆車站-香草園遊-石城觀景區折返-福隆車站-龍門吊橋-雙寮濱海公園-福隆車站(18km)	b R+b B+b C+b	福隆車站	福隆車站	騎自行車輕鬆暢遊，穿越〈丕丕網仔〉裡的火車山洞，欣賞龍門到雙寮海岸線上的岩礁、塊狀岩石、沙灘、沙丘、沙嘴、海藻植物及海星海膽等海中動物生態。	一般者	春、夏、秋

圖 4.36：行程規劃頁面-建議行程

交通部 東部自行車入口網
Go, biker! Hi, Taiwan

11/5/2011第1屆「臺灣盃Taiwan Cup國際公路邀請賽」國際 11/25/2011發賣心得研討會活動，延長活動可至11/28(一)

自行車逍遙遊 自行車論壇 廣告連結區

公共運輸行程規劃

1 去程規劃 2 自行車路線規劃 3 服務規劃 4 回程規劃 5 完成行程規劃表

1. 查詢
2. 選擇班次
3. 下一頁

出發地點 縣市 [請選擇] 地點 [請選擇]
旅遊點 [請選擇]
交通工具 ☐ 火車 ☐ 汽車客運 ☐ 高鐵
* 東部地區無高鐵服務，部份路段無直達之公路客運
台鐵局提供人車同行之雨鐵列車，詳情請參考雨鐵列車網頁
出發日期 [請選擇]
出發時間 14 時至 14 時
查詢 下一頁

圖 4.37：行程規劃頁面-公共運輸行程規劃

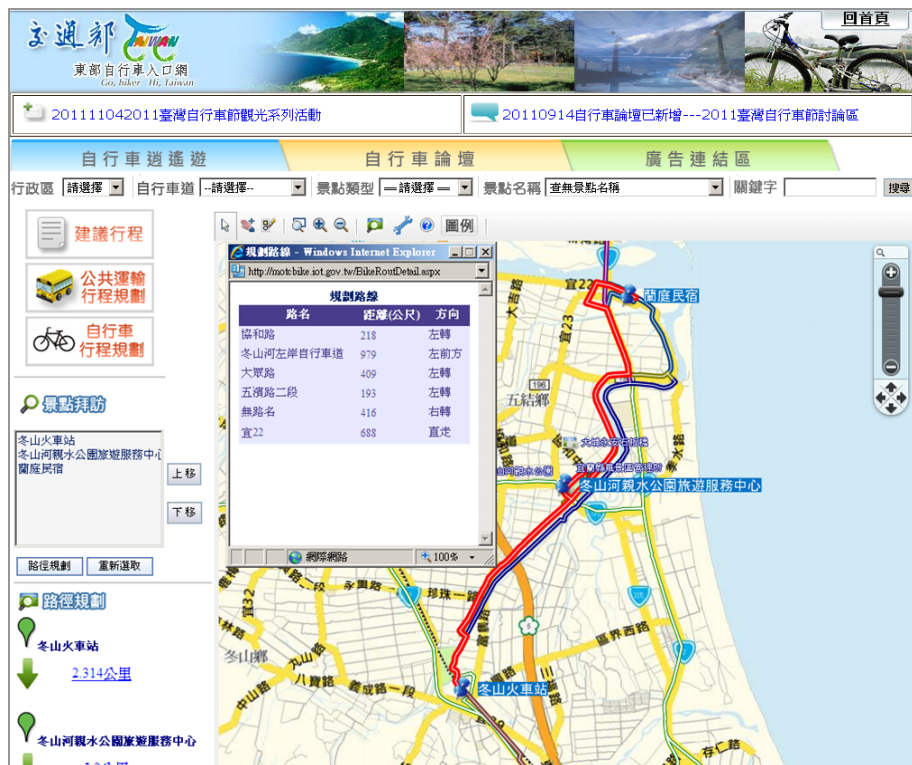


圖 4.38：行程規劃頁面-自行車行程規劃

6.720 度環景

提供各自行車道、比賽路線相關 720 度環景瀏覽功能，讓使用者可透過此功能瀏覽該地自行車道路況資訊。



圖 4.39：720 度環景頁面

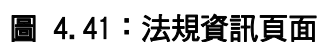
提供各項自行車路線檔案、文件、手冊等相關下載資訊。

提供各項自行車路線檔案、文件、手冊等相關下載資訊。



提供自行車相關法規資訊，讓使用者更了解與自行車相關資法規。

提供自行車相關法規資訊，讓使用者更了解與自行車相關資法規。



9. 騎乘叮嚀

提供各項自行車騎乘相關叮嚀，讓使用者在騎乘自行車時更加安全、舒適。



圖 4.42：騎乘叮嚀-騎乘安全使用手冊頁面

10. 自行車標誌標線

提供各項自行車標誌、標線相關規定。



圖 4.43：標誌標線頁面

11.自行車道形式

提供各式自行車道形式相關規定。



圖 4.44：自行車道形式頁面

12.相關連結

提供與自行車相關之連結，共分「政府網站」、「自行車組織」、「自行車廠」三項。



圖 4.45：相關連結頁面-政府網站

4.1.5. 自行車論壇建置成果說明

為增加使用者對網站的參與感，前期系統即規劃有單車俱樂部的論壇功能，本期彙整使用者意見，將單車俱樂部更名為自行車論壇，讓使用者不易混淆，同時更新論壇軟體，使論壇的功能更多樣化，操作介面與網路上其他類型的論壇大致相同，民眾使用起來會更容易上手。

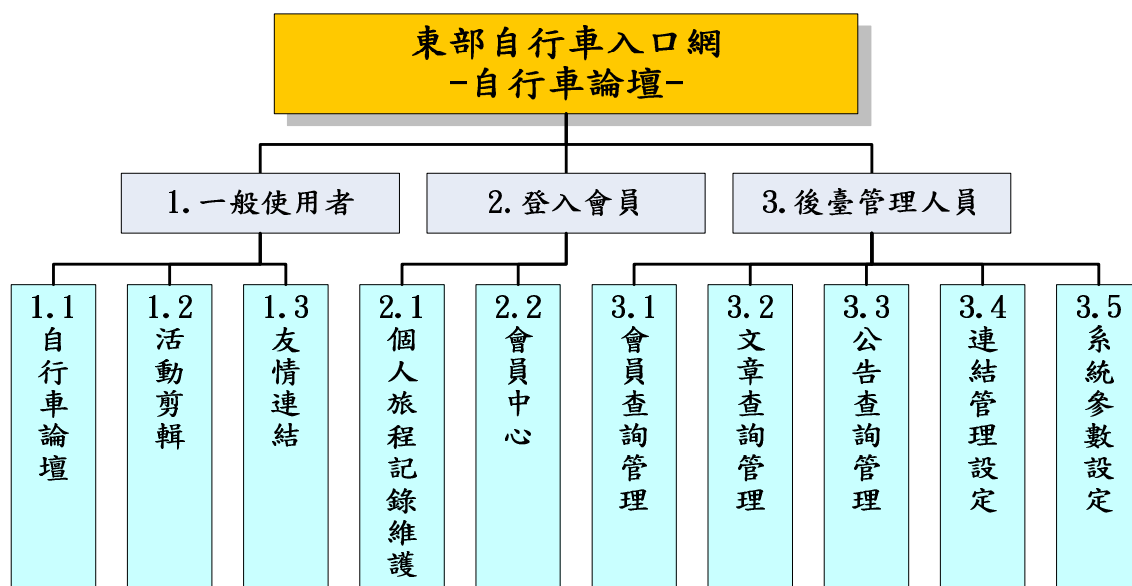


圖 4.46：自行車論壇功能架構說明

1.一般使用者

一般使用者經網站連接後，即可察看包括自行車論壇上各網友已發表文章或活動新知、各項活動剪輯資訊以及論壇提供各項超連結資訊等，其各項功能說明如下。

(1). 自行車論壇功能

使用者點選該項功能連結後，即自動引導至該網站內容，無須透過會員登入即可瀏覽包括自行車遊記、單車保養等各項自行車資訊。



圖 4.47：自行車論壇頁面-論壇首頁







11/5/2011第1屆「臺灣盃Taiwan Cup國際公路邀請賽」馮俊
 11/14/2011 第1屆「臺灣盃Taiwan Cup國際公路邀請賽」更

自行車逍遙遊
 自行車論壇
 廣告連結區

登入！註冊！忘記密碼！搜索！會員！群組！線上！

自行車入口網論壇 - 自行車論壇 - 自行車遊記 - 文章列表
 新消息 (0)

本版含有子版面

駁程記錄分享
本區為由手機上傳的駁程記錄討論區

標題：
作者：

發表文章
 發投投票

主題總數: 115 | 回覆總數: 218 | 今日發文: 0 | 今日回覆: 1 | 本版版主: boy9275

狀態	文章標題	作者	回覆	查看	最後回覆
	大鵬灣自行車騎遊記	Andy_Huang	2	30	2011/11/27 9:18:48 訪客
	下雨天騎鯉魚潭加193縣道	seanpan	2	26	2011/11/26 22:20:57 訪客
	「舊草嶺環狀線自行車道」首航探騎	103	3	20	2011/11/26 22:14:07 訪客
	花蓮二樓三人行	chill	2	20	2011/11/26 22:10:59 訪客
	花蓮二樓遊邊遊-11/5-6 2011	KARENLIN	7	76	2011/11/26 22:04:21 訪客
	暢快下坡的瞬間~我飛了	kucitilea	2	22	2011/11/26 22:01:08 訪客
	大雨中邂逅的牡丹車站	jc6042	3	30	2011/11/26 21:57:14 訪客
	單車二人組的花東二樓遊邊遊	candy	3	53	2011/11/26 21:51:23 訪客
	2011年11月19日活力新騎旅、台灣向前行-新北場之 滿香秀 淋很大	103	4	72	2011/11/26 0:57:05 103
	國慶日單車遊八里	guowen5	3	263	2011/11/25 23:06:32 BEN
	三峽單車嘉年華尋根之旅活動	brandayu	0	17	2011/11/25 22:58:47 brandayu
	新店溪左岸—永和中正橋-新店陽光橋	騎多多	0	27	2011/11/25 20:16:39 騎多多
	中埔山offroad入門體驗	Paul	1	23	2011/11/25 19:41:25 椰子冰
	花甲老人的一日北高	pow pow	1	31	2011/11/25 19:37:17 椰子冰
	桃源谷道『騎』過記	Michael	2	21	2011/11/25 19:28:23 椰子冰
	紗帽山橫嶺古道	椰子冰	0	13	2011/11/25 19:24:27 椰子冰
	2008寒風中的關山鐵馬行	tai2011	0	13	2011/11/25 17:30:44 tai2011
	2011騎過東北角 丟丟銅鑼年華	蛋蛋媽咪	0	22	2011/11/25 16:56:24 蛋蛋媽咪
	日月潭環湖遊	Lisa	0	13	2011/11/25 16:16:13 Lisa

圖 4.48：自行車論壇頁面-文章內頁

針對網站會員發佈文章更可直接發表觀後感想或心得，增加網站佳文共賞互動機制。






11/5/2011第1屆「臺灣盃Taiwan Cup國際公路邀請賽」國際
11/14/2011 第1屆「臺灣盃Taiwan Cup國際公路邀請賽」更

自行車逍遙遊
自行車論壇
廣告連結區

登入 | 註冊 | 忘記密碼 | 搜索 | 會員 | 群組 | 線上 |

自行車入口網論壇 - 自行車論壇 - 自行車資訊 - 閱讀文章

發表文章
發起投票
發表回覆
收藏文章

版主: boy9275
「舊草嶺環狀線自行車道」首航探騎

103
資料
發短信
加為好友
他發表的主題
他參與的主題
第 1 樓



等級: 小學二級騎士
金幣: 25
積分: 27
發文章: 2
回文章: 3
註冊: 2011/11/21

「舊草嶺環狀線自行車道」首航探騎

遇到大挑戰時，面對它，處理它是不變的原則，但壓力超大的時候，也需要安排可以抒壓的活動，「運動 + 走入大自然」是我所喜歡的抒壓方式，如果能有心愛的家人一起陪伴進行那更是效果加倍。

愛好單車活動的朋友最近可能知道，交通部規劃「配合節能減碳東部自行車路網示範計畫」之東北角「舊草嶺環狀線自行車道」經典路線，已於100/10/30 完工啟用，路線以「福隆地區」為中心，由福隆火車站出發，前往舊草嶺自行車隧道南口(隧道約5公里)，由石城出隧道後往北邊結菜寮海岸平台、三貂角、即澳漁村、四角寮觀景區、回到福隆地區(共約20公里)，更能再往北串聯龍門、鹽寮至澳底(約5公里)。

這條自行車道沿著臺二線，騎乘遊客可以安全、慢遊欣賞東北角海岸豐富的地質景觀及海天一线的景色，沿途沿途遊憩資源豐富，特別「石城觀景區」喝咖啡及遠眺龜山島美景、造訪「三貂角燈塔」極東點、到「四角寮」觀看波瀾壯闊海天一色美景、體驗「菜寮海鮮平台」有如「魔鬼洗衣板之稱」的地質景觀，還可以一探體驗即澳漁村以「石頭屋」等稱的漁村風情；到「福隆」還可以補充體力吃一個廉價美味可口的福隆便當，或到「澳底」品嚐海鮮美食。

這條自行車道值得一提的是，路線跨越新北市和宜蘭縣，工程在用地取得過程雖然有遇到困難，但最後工程單位完全沒有拆掉任何一間房子，並在不影響原有設施情況下以「繞道」及「縮減綠帶寬度」方式來處理；當然，更利用原有的地勢，減少開挖、回填，儘量以生態工法來處理高低起伏的路段；也為了保留太平洋優美的天際線，在安全範圍內減少擋土牆的施作，相信這條距離臺北地區最近、也是最貼呼應、代表「東部自行車路網示範計畫」的一條自行車專用道路。

(相關新聞報導請見 <http://n.yam.com/suntravel/travel/201110/20111019656841.html> ; <http://www.suntravel.com.tw/news/34019>)

說了那麼多，代表這條自行車道就是我今天要前往一遊之地了。



4+2+2到這福隆停車場，自行車道就從旁邊經過。(為什麼不是4+2+2呢？因為 DeNa今天打算輕騎，不跟DeDe與DePa進行新公路車的海岸線首航，所以就不帶他的NaNa而改乘當地租車，後來發現租來的腳踏車實在是兩死又費力，還是自己的車好騎)

圖 4.49：自行車論壇頁面-發表文章



圖 4.50：自行車論壇頁面-回覆內容

(2). 活動剪輯功能

於活動公告及剪輯版內則提供各項國內自行車大型活動資訊，包括活動簡介或報名等相關資訊，讓一般使用者可透過各項活動說明內容，選擇符合個人需求之騎乘活動。



圖 4.51：活動公告網頁內容



圖 4.52：活動剪輯網頁內容

2. 登入會員

(1). 會員中心功能

① 個人資料維護

於本頁可進行個人資料的修改，包括圖像以及即時通資訊，也可輸入個人簡介、論壇個性簽名及用戶暱稱。

交通部
東部自行車入口網
Go, biker Hi, Taiwan

11/5/2011第1屆「臺灣盃Taiwan Cup」國際公路邀請賽，國際 | 11/14/201111月19日活力新「騎」蹟，臺灣向前行【新北場】

自行車逍遙遊 | 自行車論壇 | 廣告連結區

用戶中心 | 搜索 | 會員 | 群組 | 線上 | 後臺管理 | 登出 |

自行車入口網論壇 - 用戶中心

個人資料 | 編輯資料 | 修改密碼 | 發表的主題 | 參與的主題 | 我的收藏 | 我的好友 | 收件箱 | 我的文件 | 我的權限

修改資料

論壇頭像設置

選擇頭像
頭像文件: uploadface/2011111915382424.jf
頭像高度: 150
頭像寬度: 150

上傳頭像

瀏覽...
最大上傳限制: 300K
確定上傳

基本資料設置

用戶名稱: Arriver
用戶暱稱:
朋友群組: 點擊前往操作
☒ 男 ☐ 女

論壇個性簽名

像禹貢一樣去流浪!!

聯系資料

QQ:
ICQ:
MSN:
EMAIL:
聯系電話:
聯系手機:
聯系地址:

詳細資料

姓名:
生日:
婚姻狀態:
星座:
血型:
學歷:
畢業院校:

個人簡介

確認提交更新

RSS

圖 4.53：自行車論壇會員個人基本資料維護介面

②密碼修改功能

本頁可進行登入密碼的修改以及輸入提示問題與解答

交通部
東部自行車入口網
Go, biker Hi, Taiwan

11/1/2011宜蘭水陸暢遊 199元玩到high | 11/1/2011論壇發表心得送贈品活動

自行車逍遙遊 | 自行車論壇 | 廣告連結區

用戶中心 | 搜索 | 會員 | 群組 | 線上 | 後臺管理 | 登出 |

自行車入口網論壇 - 用戶中心

個人資料 | 編輯資料 | 修改密碼 | 發表的主題 | 參與的主題 | 我的收藏 | 我的好友 | 收件箱 | 我的文件 | 我的權限

修改密碼

舊密碼:
新密碼:
確認新密碼:
密碼提示問題: ar
問題回答:

確定修改

RSS

圖 4.54：會員個人登入密碼修改介面

③參與主題記錄功能

本頁紀錄使用者發表文章及回應的歷程



圖 4.55：會員參與各討論區文章歷程記錄功能介面

④個人使用權限

這邊顯示使用者權限包括基本權限、發文權限、上下載權限等



圖 4.56：會員論壇使用權限功能顯示說明介面

(2). 旅程記錄維護

本計畫開發於 iOS 與 Android 上執行之手機 APP 軟體 Go Biker，於軟體中可進行旅程紀錄，包括有軌跡紀錄、心情紀錄與相片紀錄，並且由手機端可進行旅程紀錄的上傳，上傳後經由網站服務將旅程紀錄資料放到相關位置，並透過網頁呈現及

後續管理。

旅程紀錄於網站中呈現如圖 4.57，頁面上呈現熱門紀錄與最新紀錄，同時可以以地圖選取或輸入查詢條件來查詢旅程紀錄。



圖 4.57：自行車旅程記錄總覽頁面

①個人旅程記錄查詢

個人旅程紀錄頁面如圖 4.58，可顯示騎乘過的自行車道，以及相片集錦



圖 4.58：會員個人旅程記錄查詢介面

②旅程記錄維護

旅程記錄維護包括有旅程紀錄管理及照片與心情管理，於旅程紀錄管理中可修改旅程名稱及旅程的介紹如圖 4.59，照片與心情管理可編輯標題與心情，也具有刪除功能如圖 4.60。



圖 4.59：會員個人旅程資料內容維護介面

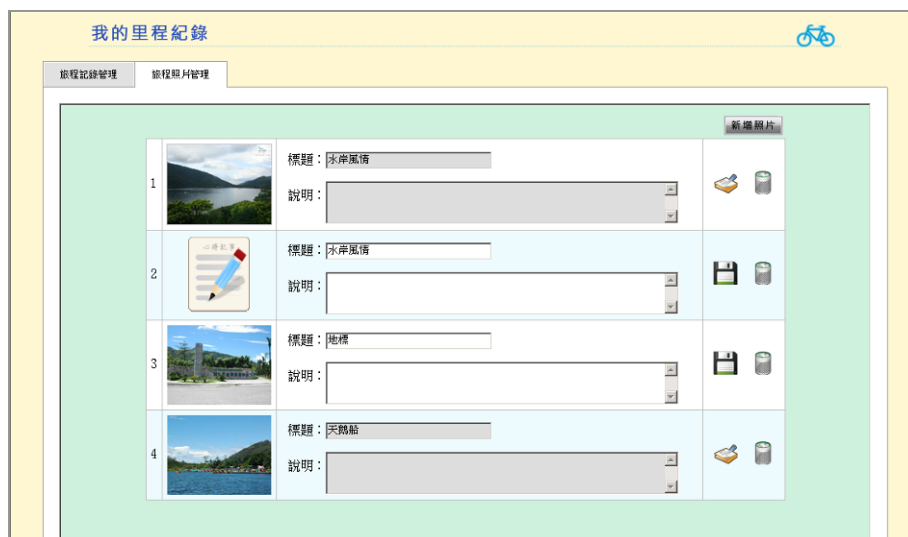


圖 4.60：會員個人旅程記錄照片管理功能介面

3.論壇後臺管理

論壇軟體具有後台管理功能，包括有會員管理，可進行會員查詢、等級維護如圖 4.61、圖 4.62、圖 4.63 所示。



圖 4.61：論壇網站會員管理維護介面



圖 4.62：會員資料分類查詢功能介面



圖 4.63：論壇會員積分管理功能介面

文章查詢管理功能可進行文章版面維護及文章查詢，如圖 4.64、圖 4.65、圖 4.66 所示。

論壇文章管理							
ID	文章標題	發表用戶	回覆 查看	是否審核	所屬版面	發表時間	最後更新 選擇
201	花東二鐵地連遊	joanna	0 6	已審核	自行車遊記	2011/11/22	2011/11/22 <input type="checkbox"/>
199	平凡中的驚「駭」-吉安樹田園自行車遊	xtlin	2 33	已審核	自行車遊記	2011/11/22	2011/11/22 <input type="checkbox"/>
198	嘉義市高油龍馬道	椰子冰	0 14	已審核	自行車遊記	2011/11/22	2011/11/22 <input type="checkbox"/>
197	霹靂寶瀑~好所在-三芝三板橋	Paul	1 20	已審核	自行車遊記	2011/11/22	2011/11/22 <input type="checkbox"/>
196	雨後騎過花蓮遊記~玉富自行車遊	tedchen	1 20	已審核	自行車遊記	2011/11/21	2011/11/22 <input type="checkbox"/>
195	鯉魚潭繞馬鞍子遊	tedchen	1 18	已審核	自行車遊記	2011/11/21	2011/11/22 <input type="checkbox"/>
194	下雨騎龍馬的經驗	pennychu	1 27	已審核	自行車遊記	2011/11/21	2011/11/22 <input type="checkbox"/>
193	2011年11月19日活力新騎蹟、台灣向前行_新北場之_漢 黃秀 謝偉大	103	1 24	已審核	自行車遊記	2011/11/21	2011/11/22 <input type="checkbox"/>
192	花蓮單車二日遊	kelly	1 21	已審核	自行車遊記	2011/11/21	2011/11/21 <input type="checkbox"/>
191	無經運動-橫馬行	htlin	1 42	已審核	自行車遊記	2011/11/21	2011/11/21 <input type="checkbox"/>
190	有關基隆自行車道路面狀況	chang007	2 18	已審核	入口網內容問題與建議	2011/11/21	2011/11/21 <input type="checkbox"/>
185	有你有我新騎蹟，臺灣就能永遠向前行！	Paul	2 54	已審核	自行車遊記	2011/11/20	2011/11/21 <input type="checkbox"/>
184	人車雙飛花東二鐵自由行	u7125133	2 57	已審核	自行車遊記	2011/11/20	2011/11/21 <input type="checkbox"/>
183	大家一起來「活力新騎蹟臺灣向前行」(新北場)	椰子冰	1 59	已審核	自行車遊記	2011/11/20	2011/11/21 <input type="checkbox"/>
181	活力新「騎」蹟,台灣向前行淡水捷運站抽獎現況	guowen5	1 51	已審核	活動討論	2011/11/20	2011/11/21 <input type="checkbox"/>
180	三週台灣單車之旅	topos	3 62	已審核	自行車遊記	2011/11/19	2011/11/20 <input type="checkbox"/>
179	自行車入口網行銷活動100/11/19_驛動台灣向前行_新 北場_淡水捷運站抽獎出發	guowen5	4 55	已審核	活動討論	2011/11/19	2011/11/22 <input type="checkbox"/>
178	100年11月19日活力新「騎」蹟，臺灣向前行【新北場】	linyu101	2 69	已審核	自行車遊記	2011/11/19	2011/11/20 <input type="checkbox"/>
177	花東二鐵地連遊	東平	0 38	已審核	自行車遊記	2011/11/19	2011/11/19 <input type="checkbox"/>
176	100年11月19日活力新「騎」蹟，臺灣向前行_新北場_淡 水捷運站_場地布置及人員報到	guowen5	2 64	已審核	活動討論	2011/11/19	2011/11/20 <input type="checkbox"/>

確定刪除 ☐ 全選/全不選

共有 171 條 當前 1/9 頁

圖 4.66：各討論區發表文章總覽介面

4.1.6. 廣告連結發佈區建置成果

東部自行車入口網中也建置了廣告連結區，考量到後續網站維運需要有一個收入的來源，因此建立廣告連結區，接續營運的廠商可透過本區進行廣告的發布，本區廣告亦會發送至手機 APP 上，增加廣告曝光度讓廣告主願意於本站發布廣告。





11/5/2011第1屆「臺灣盃Taiwan Cup國際公路邀請賽」轉動
11/1/2011論壇發表心得送贈品活動

自行車逍遙遊

自行車論壇

廣告連結區







聯絡地址：10548 臺北市松山區敦化北路240號
服務電話：(1) 系統建置：交通部運輸研究所 TEL：(02)23496789
(2) 系統維護：九福科技顧問股份有限公司
建議瀏覽器：IE7以上版本 (最佳螢幕解析1024*768)

隱私權宣告 | 資訊安全政策



圖 4.67：自行車入口網站廣告連結區成果說明

4.2 自行車手機導覽系統

4.2.1. 新版開發說明

由於 Windows Mobile 系統逐漸退出手機市場，因此本期將 98 年所開發之自行車手機導覽系統改版為時下流行的版本，目前智慧型手機綜合市場占有率與軟體開發商動向，Android 及 iphone 作業系統有驚人的成長，意味著以後廠商將會投入更多資源於 Android 及 iphone 作業系統，消費者未來在選擇手機平台時也會將其列為優先考量名單，考量整體智慧型手機市場趨勢，選擇 Android 及 iphone 作業系統為本案手機導覽系統開發平台，軟體名稱為 Go Biker，將「東部自行車路網示範計畫」規劃建置的經典路線，及配合計畫的執行新增多項的自行車道設施、休憩點、補給站等利用 Go Biker 程式為民眾進行自行車道的導覽，吸引更多的民眾進行自行車的休閒活動。

1. 程式功能

經由相關軟體研究分析及使用者經驗，歸納出一個自行車軟體所應有的功能項目，同時搭配「東部自行車路網示範計畫」所建置的東部自行車入口網，進行資訊交換及分享，規劃的功能包括車用碼表、旅程紀錄、訊息公告及地圖功能，細部功能如以下說明

(1). 車用碼表

①碼表：顯示目前時速、最高時速、平均時速、累計里程、累計時間、目前高度、目前高度等。

②指北針：電子羅盤和坐標顯示。

(2). 旅程紀錄 (record/pause/stop)

①路線紀錄：軌跡紀錄並即時顯示於 Google Map 地圖上。

②照片紀錄：可拍攝照片並為其輸入敘述，照片點位可於旅程地圖上展示。

③心得紀錄：可輸入旅行的心得，包括標題及內容敘述。

④旅程管理：一筆旅程紀錄包含上述三種紀錄，可於軟體內編輯內容並上傳網路。

⑤帳密驗證：帳密驗證後再傳輸資料，確定後再到東部自行車入口網取得資料。

⑥卡路里管理 輸入年齡，體重，性別，計算目前已經消耗的卡路里總量。

(3). 訊息公告

單車新聞、當地天氣預報、附近即時活動等。各項訊息均含有 Location tag.

(4). 地圖功能

①Google map 載入

使用 Google 地圖、路徑規劃、地標查詢功能。由於自行車野外使用的特性，需在手機上保存地圖資料，通訊中斷離線時仍可以顯示手機上的地圖。

②資料同步

透過版本更新進行地標、單車路線、景點照片於 google map 套繪展示。

2. 程式架構說明

依據程式功能需求進行整合，於主選單下分三大功能，分別是地圖功能、最新消息功能及偏好設定功能，包括車用碼表、指北針及旅程紀錄都整合在地圖功能之下，程式架構如圖 4.68 所示

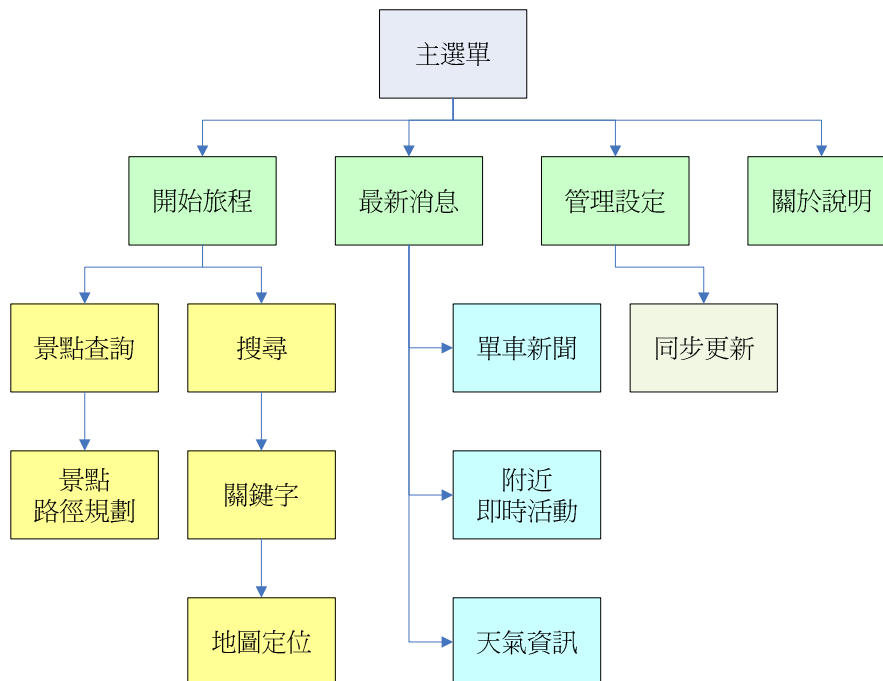


圖 4.68：Go Biker 程式架構圖

3. Android 版本

本案自行車導覽系統開發功能即於應用程式層進行開發。

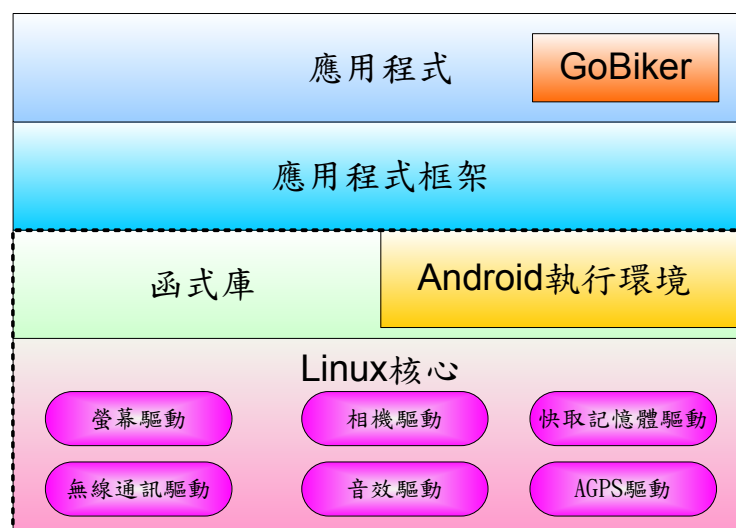


圖 4.69：Android 程式開發架構說明

4. Apple iPhone 版本

本案自行車導覽程式即於可輕觸層進行應用系統整合開發。

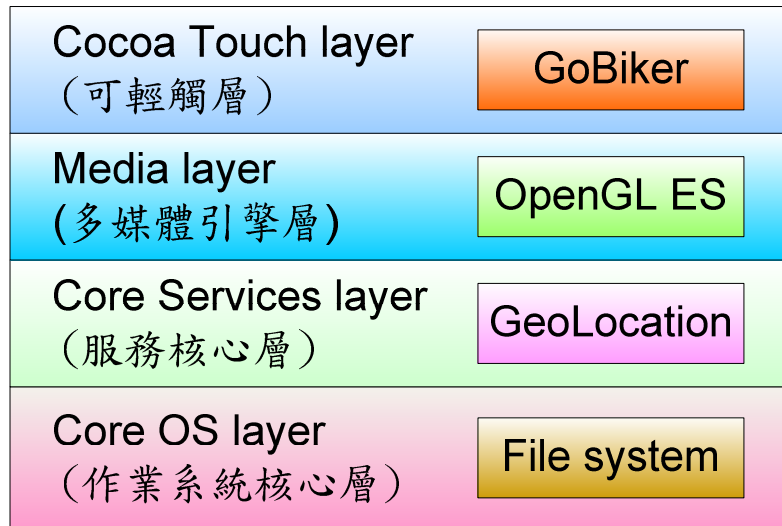


圖 4.70：Apple iphone 應用程式開發架構說明

4.2.2. 訊息同步與旅程記錄資料交換機制說明

依據程式功能，智慧型手機端需要由東部自行車入口網下載活動訊息及生活資訊，另外在旅程紀錄中手機也會有相片及心得等旅程紀錄需要上傳，因此需要於網站中新增網路服務來介接手機與網站的傳輸，資料傳輸流程如圖 4.71、圖 4.72 所示。

圖 4.71 是兩端訊息同步流程，程式啟動後，手機端會檢查伺服器端活動訊息版本是否有新版本，如有新版本，則伺服器端會將訊息組成 XML 傳送至手機端，否則就不進行更新的動作。

圖 4.72 是旅程紀錄資料交換的流程，於手機端點選旅程紀錄上傳後，伺服器將確認帳號密碼，確認無誤後，手機端會將旅程紀錄組成 KMZ 檔上傳至伺服器，伺服器收到檔案後，即會進行檔案拆解，將相關資料放到固定位置，提供網頁瀏覽。

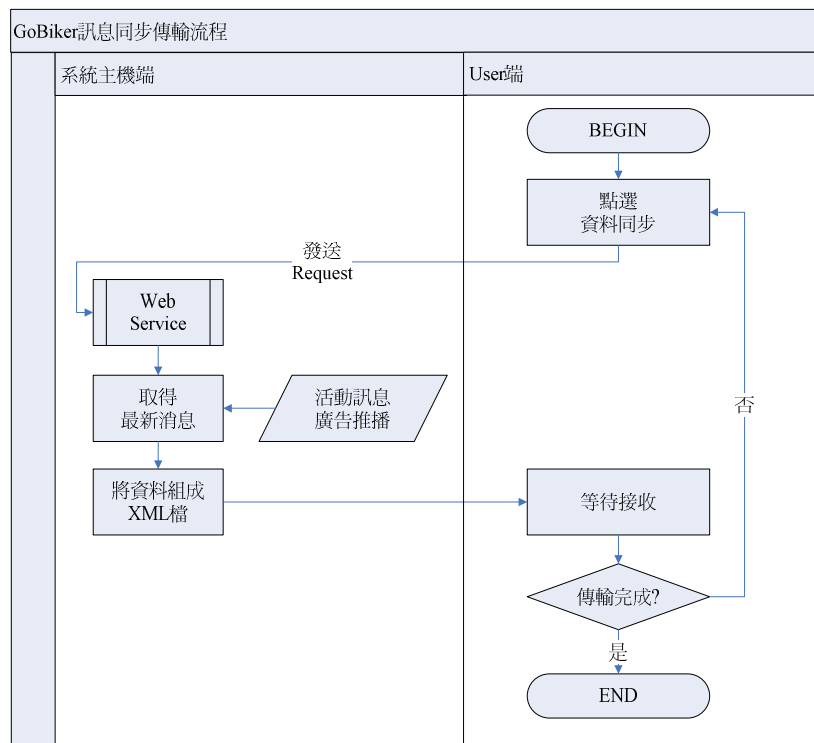
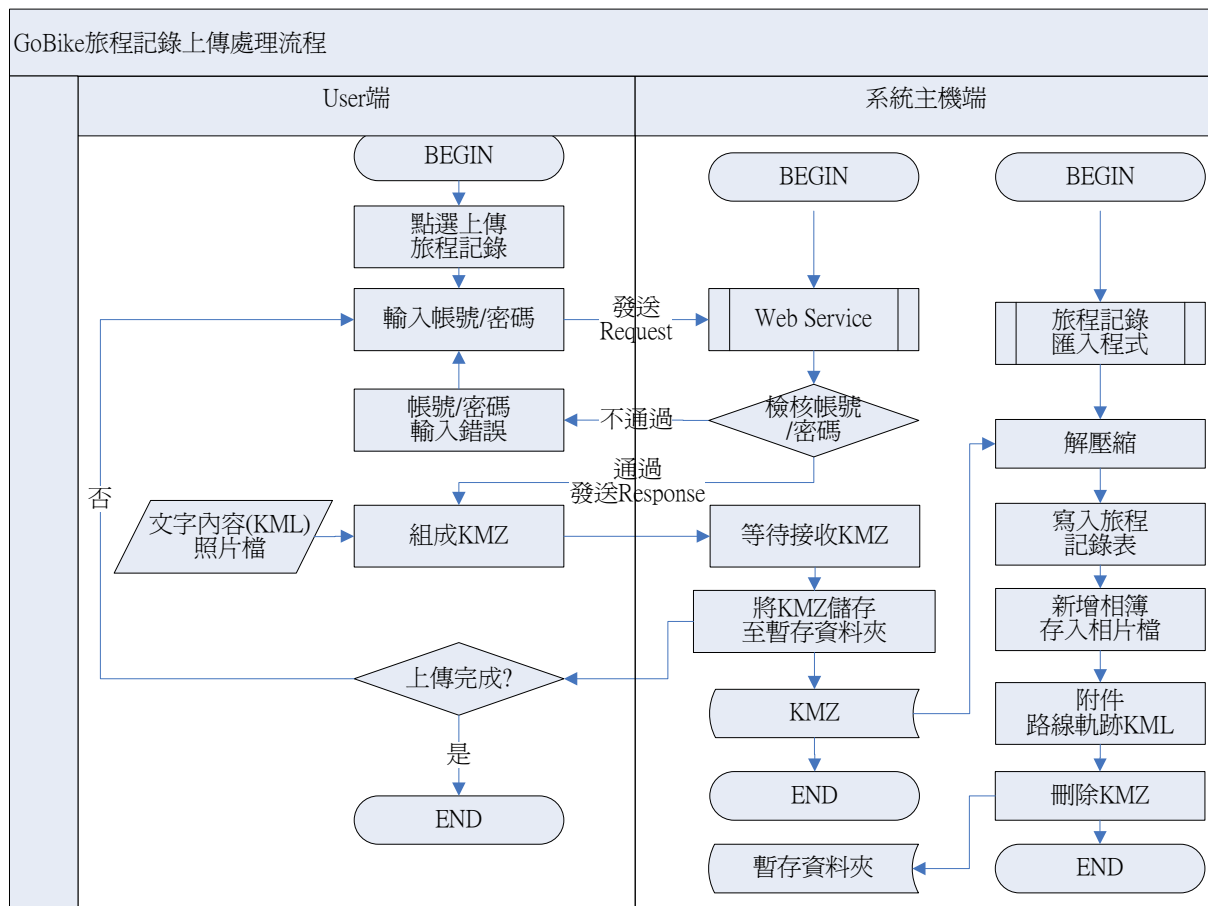


圖 4.71：訊息同步流程圖



4.2.3. Go Biker 手機導覽系統建置功能說明

1.主選單頁面

開啟 App 時第一個顯示的頁面，上方會顯示 App Logo，下方為選單，點擊選單後，連結至該功能



圖 4.73 : Go Biker 主頁面

2.地圖頁面顯示

此頁面會將選擇的路線標示出來，並記錄使用者經過的路徑，選擇自由紀錄後，程式即會開始紀錄 GPS 軌跡，同時下方功能列會轉為心情紀錄及拍照，上方功能列也會改為暫停及停止的按鈕。

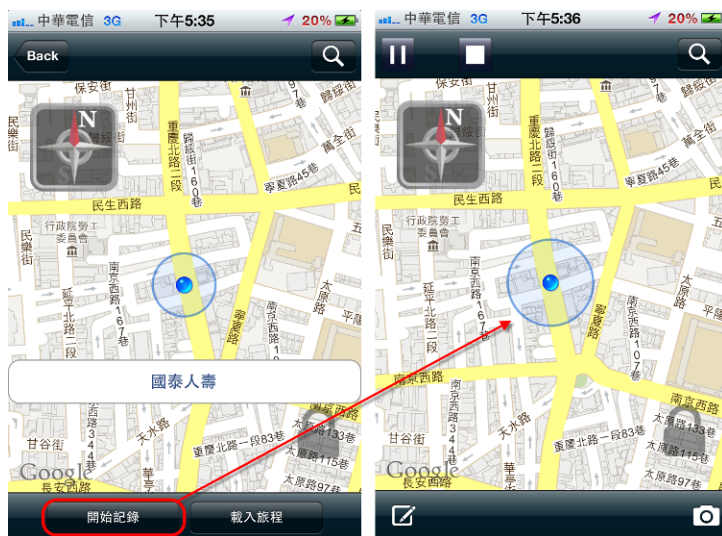


圖 4.74：Go Biker 地圖頁面

點選選擇旅程後，畫面會轉為經典路線列表，列表中會將「東部自行車路網示範計畫」規劃建置的經典路線，使用者可以選擇附近的經典路線，選擇後，程式即會將路線圖套疊於地圖視窗中，使用者可以依據路線悠遊於經典路線，同時一樣具有心情紀錄及拍照的功能。





圖 4.75：Go Biker 東部經典路線各頁面

按下地圖左上方的指北針按鈕，畫面會切換至碼表功能，於碼表功能中可顯示目前時速、最高時速、平均時速、累積里程及坐標等，手指滑動可在切換至指北針的畫面。



圖 4.76：Go Biker 里程記錄

程式中也嵌入了 Google Map 的路徑規劃功能，使用者可以選取地標，進行由現在位置到所選取地標間的路徑規劃，規劃好路徑後，可點選文字說明，地圖即會縮放至該點，使用者可以瞭解那邊的道路狀況



圖 4.77：Go Biker 路徑規劃頁面

3. 最新消息

點選主選單中的最新消息，畫面會切換至最新消息列表，列表中會顯示由東部自行車入口網所下載的最新消息，包括活動資訊以及生活訊息，點選訊息列後，會以網頁開啟相關資訊頁面。



圖 4.78：Go Biker 最新消息

4. 資料上傳及下載

程式可將最新消息及旅程紀錄與入口網的介接，入口網的網路服務將會把手機端上傳的旅程紀錄依據相片、軌跡紀錄及心情分享依據性質分別放到自行車論壇的相關版面，另外也會下載入口網上的最新消息以跑馬燈的方式顯示在地圖畫面中，點選之後可以移網頁開啟如圖 4.79。



圖 4.79：LBS 訊息瀏覽

5. 偏好設定

在偏好設定中將可設定身高、體重等個人資料，以供卡路里計算用，另外可以針對旅程紀錄進行管理，包括心情的編輯、相片的刪除等，編輯完成後，可以進行上傳的動作。

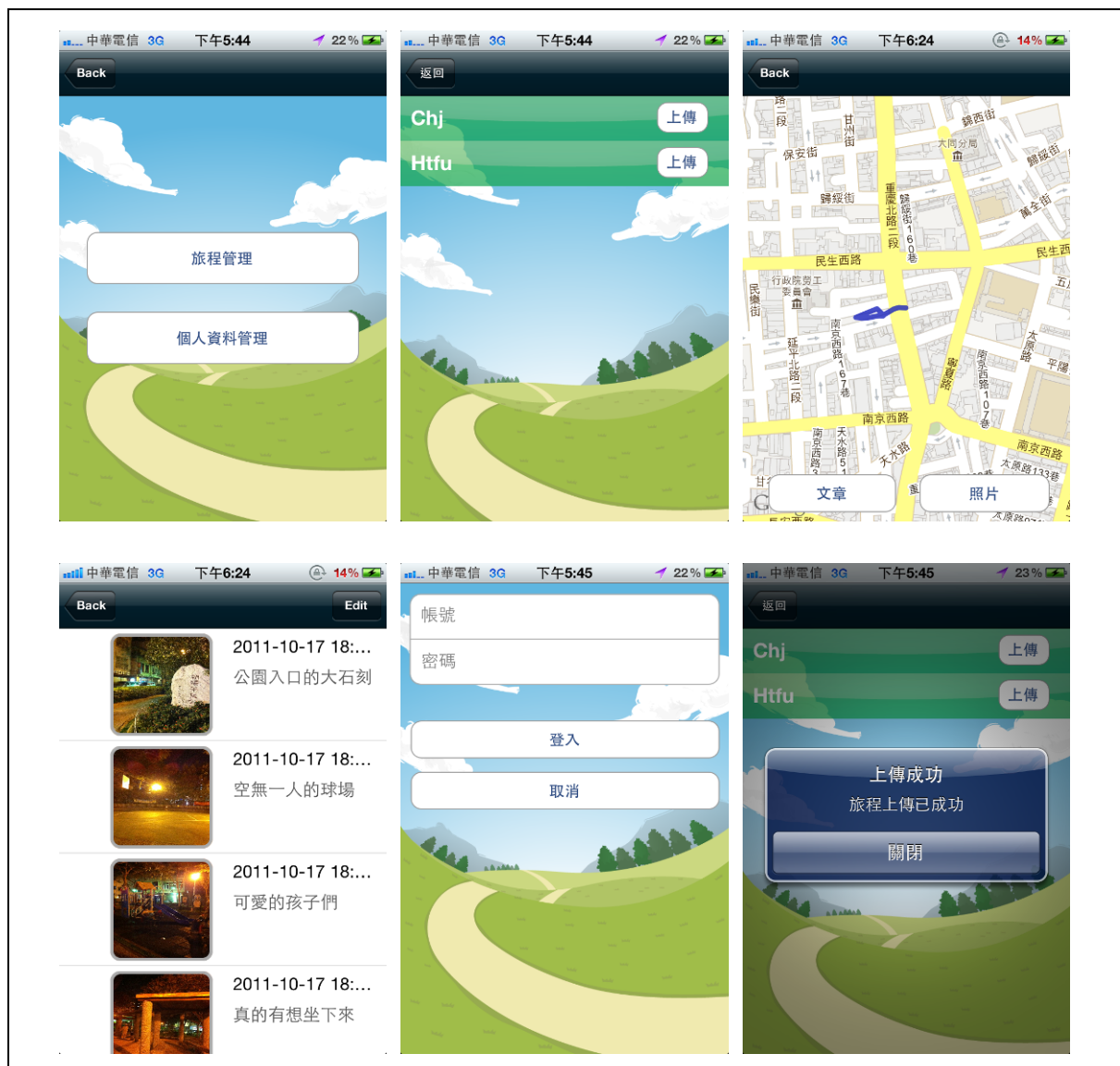


圖 4.80：旅程紀錄上傳

第五章 東部自行車路網現場影像圖資建置

環景製作原理為將現實空間壓縮為一個球體或是六面正方體，所以在開放的空間或是室內空間較為接近正方體時，較能製作出完整的環景照，如果是在狹小的室內或是整個空間較為接近長方體時，如水平空間較廣寬 但高度不足，或是高度夠但為狹窄的長廊，這些地方都不適合製作 720 度環景，因為為了符合虛構的六面體空間，適必長寬高都會有適度的變形才能製作。所以在選取拍攝的點選取，除了要能考慮到導覽的連續性，當然也要注意整個空間上的選取。避免於長廊的空間內拍攝，在高度不足的地方採用 360 度環景以減少像片的變形。

整體而言 720 度環景還是架構在照像技術上，所以該注意的事項仍和拍照時所需注意的事項相相似，拍照的時間，光的方向、光的強弱，由於照片是用來接合產製環景，所以要注意不要拍到太多會動的物體，如車子、人，當然一張好的戶外照一定要有好的天氣，在台灣這多變的天氣，當有好的氣候時就應該立即動身去拍照，畢竟灰濛濛的天空是拍不出好的照片，720 度環景作業程序如下。

5.1 環景製作流程

環景攝影異於傳統單一視角畫面，對於物體有所謂的環物(Object VR)攝影。相對的，對於環境景物的呈現，就稱為環景，用來與平面的 360°「全景」畫面有所區別，VR 是 Virtual Reality 的縮寫，即虛擬實境的意思。環景攝影的概念源自於利用電腦播放軟體，如 QuickTime Player，讓使用者能依本身的需要移動視點縮放照片，產生一種有如身臨其境的視覺效果。為了產生這樣的照片，於是有了各種環景攝影技術的發明，在實際的應用上，根據使用者需求的不同，或攝影者本身的技術限制，有可分為寬景，全景跟環景，可以單一照片欣賞，也可以利用軟體播放。

環景是指於球體的空間狀態，視角涵蓋地平線正負各 180 度，垂直正負各 90 度，就立方體的空間狀態，即為上下前後左右六個面完全包含，以下為環景製作流程圖。

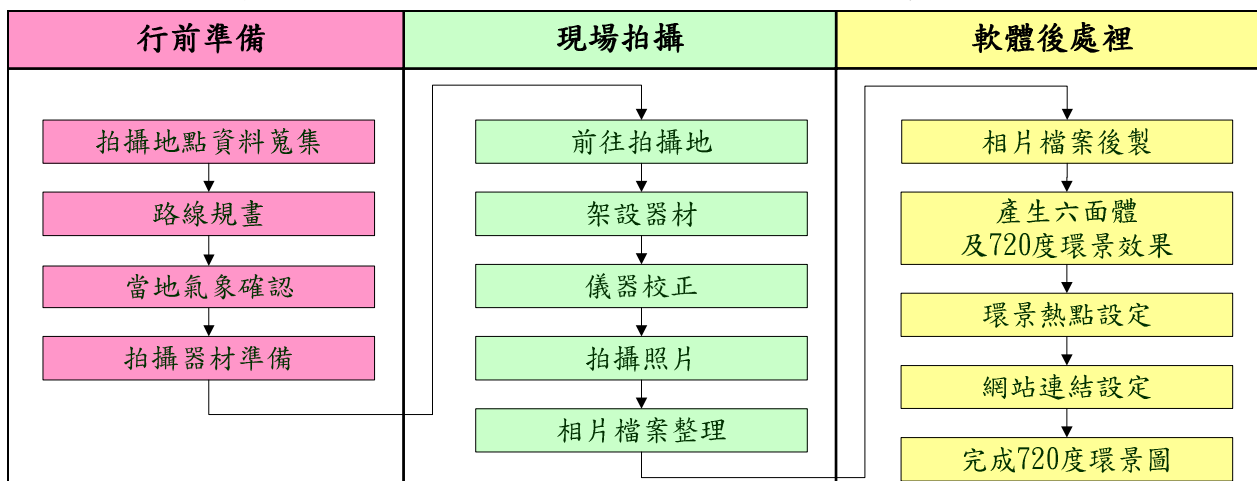


圖 5.1：720 度環景製作流程圖

5.2 環景製作軟硬體設備

拍攝與製作大致幾個關鍵的要點，在硬體方面，一般專業的環景拍攝需要有專業的數位單眼相機，搭配上全周魚眼鏡頭，如此可以用最少的拍攝張數做出環景影片，另外 VR 雲臺是重要的環節，不是一般的腳架雲臺就可以的，主要的是要能依不同的相機、鏡頭調整出固

定的視軸，這關係到環一圈 360 度後能不能完整的將圖接合，視軸的誤差在不同的情況有頗大的寬容性，像是室內空間，精準度就要求較高，越小的空間節點要越準確，要是拍風景有誤差還是接的起來，關於相機調整如圖 5.2 所示。另外，一個穩定的腳架是必要的，水平儀利用一般常見的裝相機熱靴上的雙向水平儀即可。

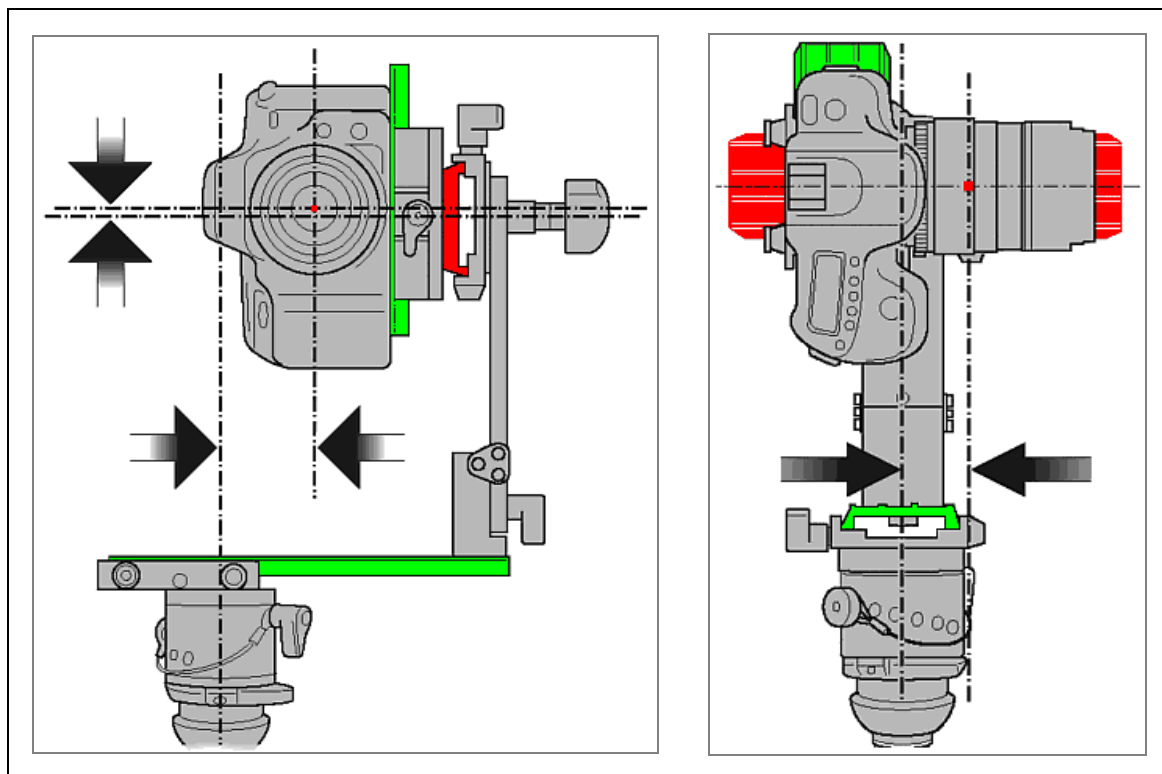


圖 5.2：校正相機的中心點為腳架的軸中心相同



圖 5.3：環景拍攝設備

5.3 製作方法

拍攝一組連續相片如下，鏡頭直立才能在垂直面得到較好的角度，每張相片最好能有 30% 至 40% 的重疊部份，除了這組全景相片，可以再拍一張天空一張地面，可以用來補畫面用。




圖 5.4：製作環景所需之相片

將相片檔案載入 PTGui Pro 程式進行全景圖製作，操作流程如圖 5.5 所示。

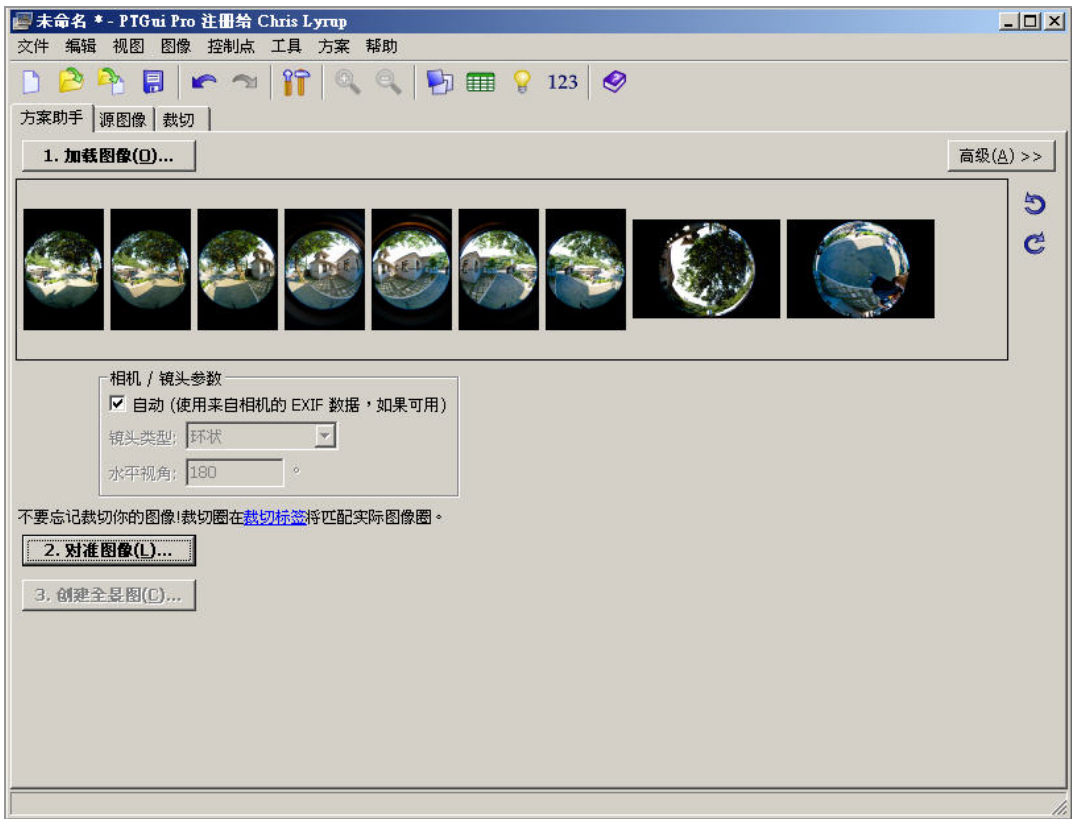


圖 5.5：程式載入拍攝影像

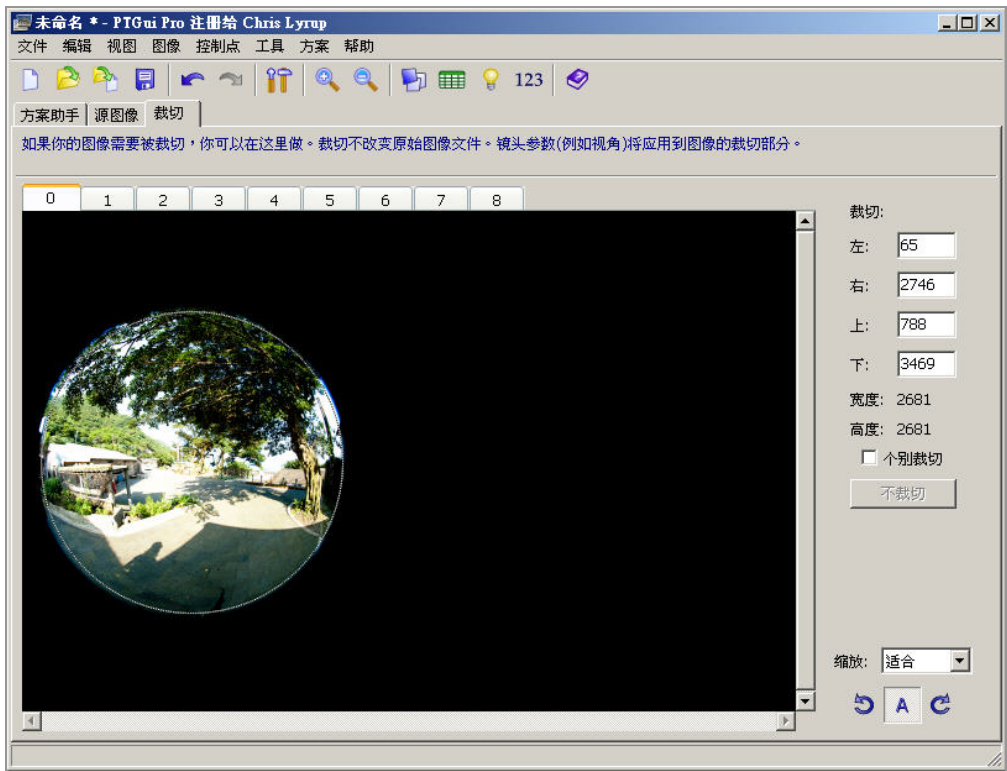


圖 5.6：裁切影像至適合大小

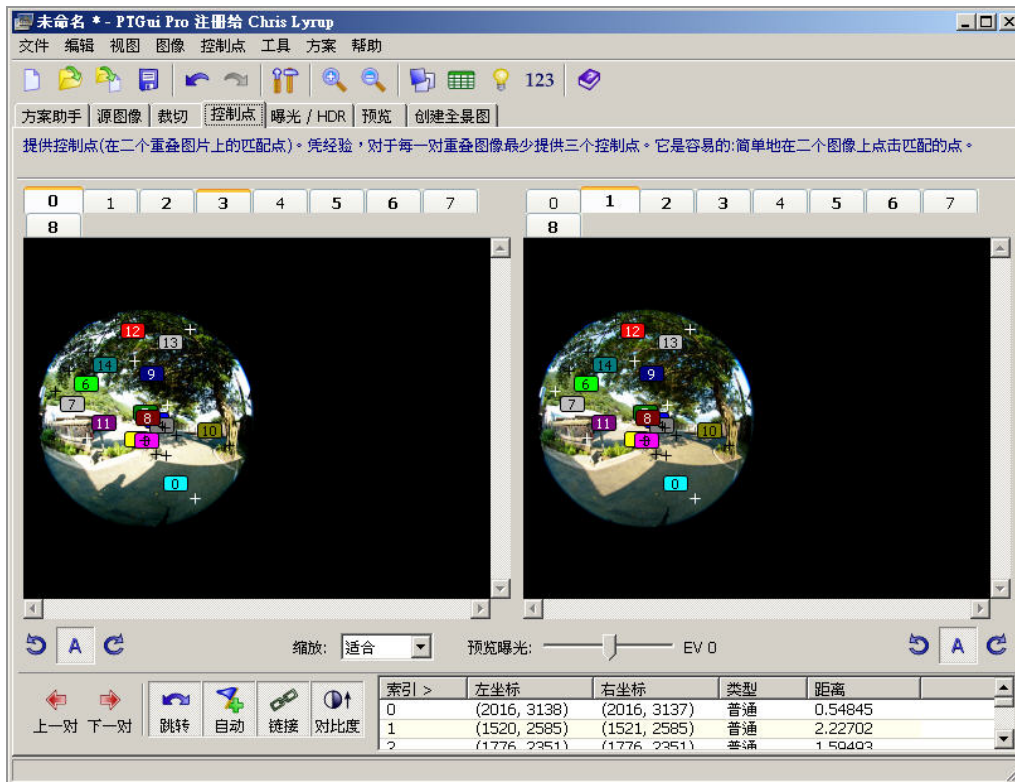


圖 5.7：控制點批配



圖 5.8：軟體產生全景圖

進入影像處理軟體盡可能影像接邊部份合理化及腳架部份的清除。

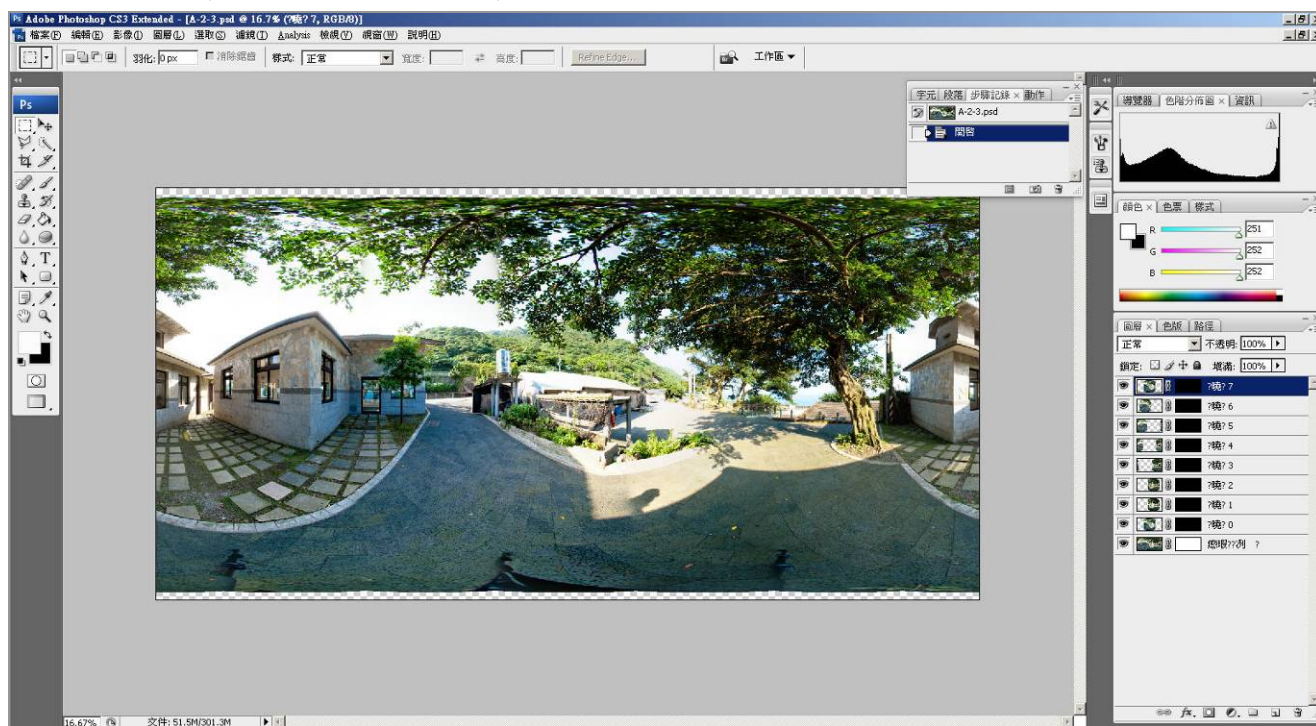


圖 5.9：影像處理後

利用 pano2VR 程式產出 flash 環景影片，其流程如圖 5.10 所示

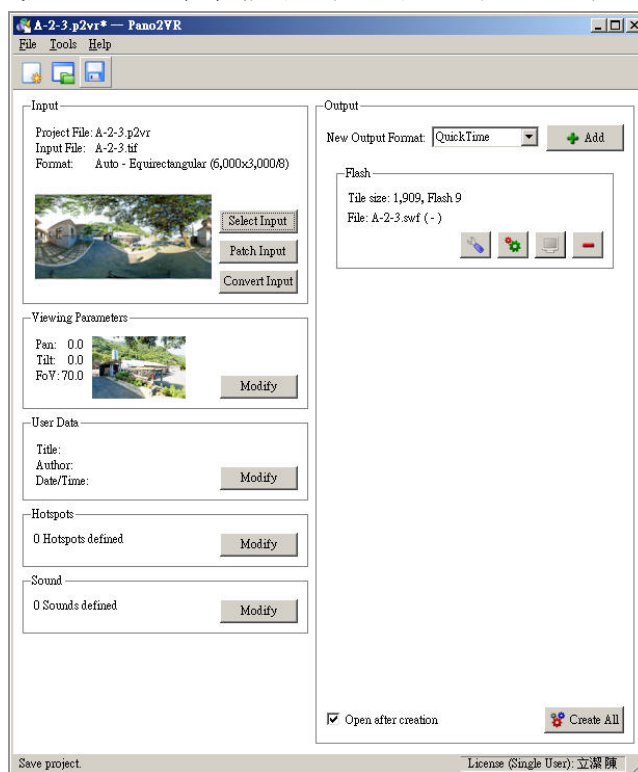


圖 5.10：Pano2VR 載入全景影像

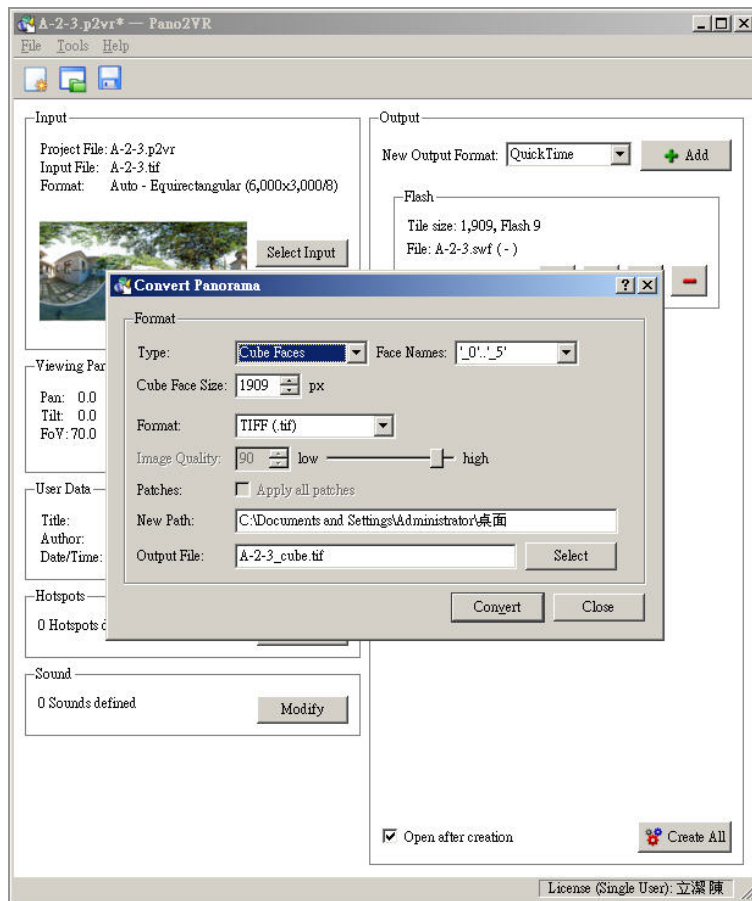


圖 5.11：程式產生六面體

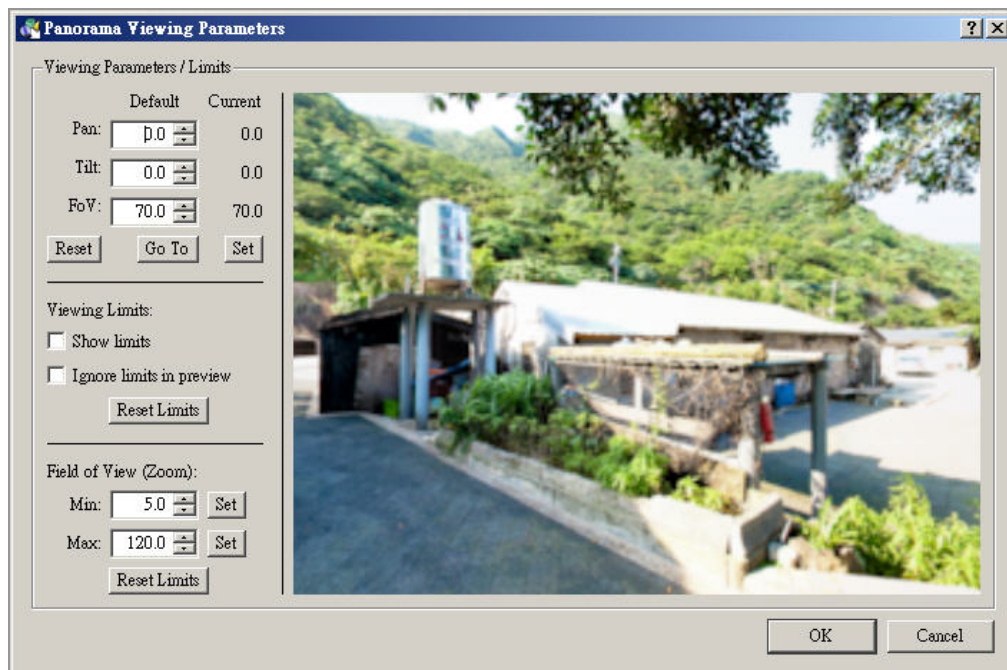


圖 5.12：環景影像產生並進行初始畫面設定

於瀏覽器開啟所產出之 flash 檔案，即可看到完成的環景攝影或是 720 度環景圖。



圖 5.13：720 度環景圖

5.4 拍攝點數規劃

依據本次計畫主要工作內容，需完成「98~100 年度東部自行車路網示範計畫」所辦理之自行車道路線，現場環景之圖資建置。經統計完成自行車路線全長約 663.2 公里，依工作目標每 500 公尺必須拍攝環景點位，沿途遇到重要景點、交叉路口、重要指標和大眾運輸場站等也需要增加拍攝點位，本計畫預計環景拍攝點位 1325 個，依據東部自行車路網示範計畫規劃單位所規劃的自行車專用道及建議拍攝點位，拍攝點數會有所更改，另外由於公路型自行車道沿途景色大致相同，若是建置環景影像，於系統上將會看到非常多類似的環景，因此公路型自行車道會以車道相片來取代環景；以外，公路型自行車道系統現場影像原先規劃使用運研所運工組所拍攝之影像，但由於該批影像拍攝日期早於自行車道設置日期，因此重新前往拍攝車道相片。

按照本團隊以往環景拍攝工作經驗，戶外環景拍攝時天候因素影響作業進度與拍攝照片美觀度甚鉅，拍攝時必須盡量挑選晴天時作業，而花東地區多雨的特性將會使環景拍攝工作進度造成影響，所以拍攝期程必須考量天候增加緩衝期，完成本次拍攝共耗時 5 個(月/組)。

環景外業拍攝後將產生大量照片，這些照片需要經過內業後製處理程序，才能將拍攝照片構成 720 度環景圖資供本計畫使用。

5.5 工作成果

搭配團隊成員中華民國自行車騎士協會所舉辦之『台東來電節能減碳瘋鐵馬』活動，將活動路線的 720 度環景影像製作完成，提供活動參與者預先瀏覽路線上的週邊景物，全路線共拍攝 54 點。

六月份開始啟動環景拍攝的工作，依序由新北市(東北角)、宜蘭縣、花蓮縣及台東縣進行拍攝，除尚未完工之自行車經典路線外，已完成其他東部經典路線之環景拍攝工作，各路線拍攝點數如表 5-1，其中紅色網底部份為尚未完工之自行車道，綠色網底部份為公路型自行車道，利用車道相片來取代 720 度環景影像。

表 5-1：各路線拍攝點數表

自行車路線編號	路線名稱	起點	迄點	年期	長度 km	預計	實際
新北 1	舊草嶺環狀自行車道	福隆車站	隧道南口	98	4.5	9	12
新北 1	舊草嶺環狀自行車道	隧道南口	石城服務區	99	0.7	1	7
新北 1	舊草嶺環狀自行車道	石城服務區	臺 2/東興宮	100	13.5	27	12
新北 2	龍門鹽寮自行車道	福隆車站	鹽寮海濱公園	98	4.9	10	22
新北 5	石城漁港自行車道	隧道南口	石城漁港	100	1	2	未完工
宜蘭 1	冬山河自行車道左岸	宜冬橋	五結防潮閘門	98	7.6	15	29
宜蘭 2	冬山河自行車道右岸	冬山車站	五結防潮閘門	98	9	18	25
宜蘭 3	宜蘭濱海自行車道	噶瑪蘭橋南端	竹安漁民活動中心	98	18.5	37	41
宜蘭 3	宜蘭濱海自行車道	竹安漁民活動中心	外澳車站	99	8	16	35
宜蘭 4	蘭陽溪南岸自行車道	蘭陽大橋	錦草路	98	4.8	10	20
宜蘭 6	雙園自行車道	蘭陽大橋	羅東運動公園	100	6	12	12
宜蘭 6	羅東溪南岸自行車道	羅東運動公園	鼻仔頭橋	100	5.1	10	11
宜蘭 13	梅花湖自行車道	冬山森林公園	鼻仔頭橋	100	9	18	46
宜蘭 14	新水自行車道	五結防潮閘門	頂寮公園	99	8	16	20
宜蘭 15	新城溪自行車道	台 9	頂寮公園	99	4.7	9	9
宜蘭 16	鐵路高架橋下自行車道	冬山車站	新城溪自行車道	99	3.1	6	11
2	台 2	噶瑪蘭橋	加禮遠橋	100	3.8	8	未完工
花蓮 1	七星潭自行車道	新城車站	德燕廣場	99	13.1	26	36
花蓮 1	七星潭自行車道	德燕廣場	南濱公園	98	14.5	29	36
花蓮 2	兩潭自行車道	南濱公園	鯉魚潭	98	19.8	40	54
花蓮 2	兩潭自行車道(台 9 丙)	鯉魚潭	壽豐車站	98	8.2	16	18
花蓮 2-1	台 9	台 9/台 9 丙路口	台 9/花 33 路口	98	6	12	12
花蓮 3	鯉魚潭自行車道	遊客服務中心	遊客服務中心	98	6	12	16
花蓮 4	太魯閣自行車道	新城車站	太魯閣閘口(遊客服務中心)	99	4.8	10	14

表 5-1：各路線拍攝點數表

自行車路線編號	路線名稱	起點	迄點	年期	長度 km	預計	實際
8	省道臺 8 線	太魯閣閘口(遊客服務中心)	天祥遊客服務中心	99	17.5	35	70
花蓮 5	吉安自行車道	南濱公園	兩潭自行車道	99	13.3	27	38
花蓮 6	兩潭自行車道	花蓮車站	北濱公園	99	4.2	8	14
花蓮 11	瑞穗自行車道(溫泉區)	瑞穗車站	瑞穗車站	99	13.6	27	37
花蓮 11-1	瑞穗自行車道(櫻花道)	瑞北車站	臺 9	99	7.8	16	16
花蓮 11-1	瑞穗自行車道(櫻花道)	瑞穗車站	瑞北車站	99	3.8	8	8
花蓮 12	玉富自行車道	玉里車站	舊安通車站	98	5.8	12	12
花蓮 12	玉富自行車道	舊安通車站	舊東里車站	99	3.9	8	8
花蓮 13	羅山自行車道	台 9	泥火山	100	4.5	9	未完工
花蓮 16	鳳林林田山自行車路線	鳳林車站	林田山	100	8	16	16
11	省道臺 11 線	吉安	大港口	100	61.9	124	124
193	縣道 193 自行車路線	吉安	鳳林	100	30.5	61	61
193	縣道 193 自行車路線	瑞穗	玉里	100	24	48	48
9	台 9 線自行車路線	台 30	池上車站	100	24	48	48
花東 1	瑞穗長濱	瑞穗車站	長虹橋	98	25	50	16
花東 1	瑞穗長濱	長虹橋	臺 11/臺 30	98	27	54	52
花東 1	瑞穗長濱(玉長公路)	臺 11/臺 30	舊安通車站	99	16.8	34	34
臺東 1	關山自行車道	關山車站	關山車站	98	12.9	26	32
臺東 2	大波池自行車道	池上車站	池上車站	99	7.7	15	28
臺東 2-1	大波池新增環線	埔中街	大水車	99	6	9	21
臺東 3	龍田自行車道	鹿野衛生所	鹿野橋	99	4.7	9	22
臺東 3-1	鄉道東 33 挑戰路線	武陵綠色隧道	台 9	100	9	18	18
臺東 4	臺東山海鐵馬道	臺東車站	馬亨亨大道	99	1.6	3	8
臺東 5	東河泰源自行車道	東河	泰源幽谷登仙橋	99	6.2	12	15
臺東 6	三仙台自行車道	台 11	成功鎮自行車道	99	8.8	18	26

自行車路線編號	路線名稱	起點	迄點	年期	長度 km	預計	實際
臺東 7	池上關山聯絡道	台 9/台 20	關山自行車道	99	13.6	27	27
臺東 9	八喻喻自行車道	八邊橋	八喻喻	99	3.4	7	9
臺東 11	武陵綠色隧道	武陵產業道路起點	武陵產業道路終點	100	4.8	10	10
臺東 12	鹿野臺東聯絡道	台 9	馬亨亨大道	100	21	42	46
9	省道臺 9 線	池上	鹿野	99	27.9	56	56
11	省道臺 11 線	台 30	中華橋	99	59.4	119	119
合計					663.2	1325	1537

*紅色網底部份為自行車道尚未完工

**綠色網底部份為公路型自行車道以相片方式拍攝自行車道



圖 5.14：新北市自行車道拍攝點位分佈圖



圖 5.15：宜蘭縣自行車道拍攝點位分佈圖



圖 5.16：北花蓮自行車道拍攝點位分佈圖

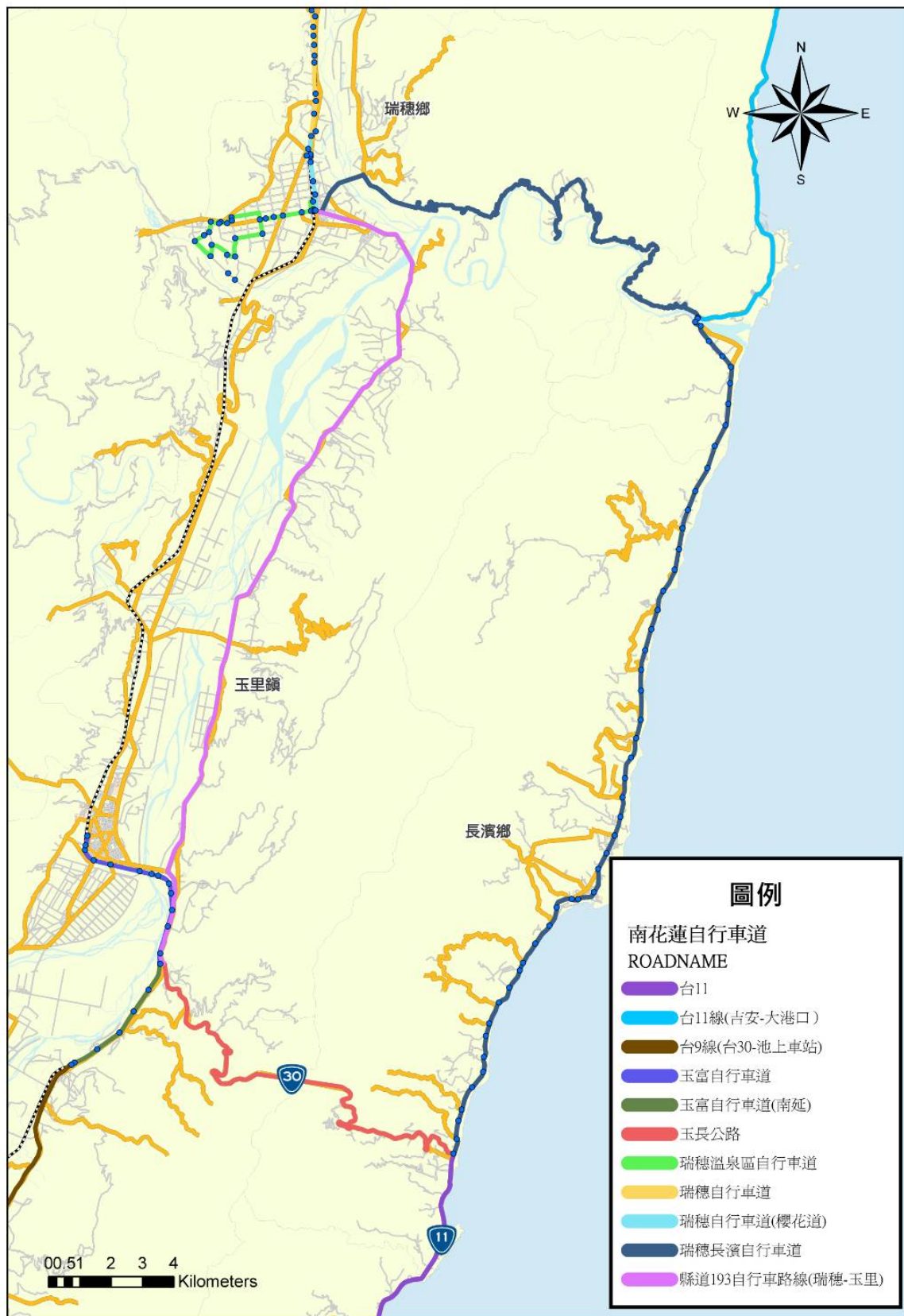


圖 5.17：南花蓮自行車道拍攝點位分佈圖



圖 5.18：臺東縣自行車道拍攝點位分佈圖

5.6 自行車經典路線現況

本案環景的拍攝，需親赴 98 年至 100 年自行車經典路線，針對各經典路線現況及拍攝人員騎乘後的一些建議整理如下，提供管養單位參考。

5.6.1. 東北角

東北角的自行車道在設計上和沿路風景優美、自行車車道維護狀況良好，且自行開車前往在福隆火車站和遊客中心都能有停車場可供停車。唯一較長的龍門鹽寮中間的廁所相關休憩點建議增加，福隆車站至隧道南口可增設些許當地特色休憩點，福隆車站至東興宮需增設指標。

5.6.2. 宜蘭縣

1. 冬山河左右岸

起點設定在冬山火車站，從左岸去右岸回或是相反都是可以，總長度約在 20 公里內，兩側中途也都有廁所和足夠的休憩點，但靠近五結防潮閘門的地方有工程施工，此外左岸部份在分岔處沒指標很容易走錯。

2. 新水自行車道

從五結防潮閘門起，沒有自行車出租的點，所以自行車需要自備，附近有停車場所以開車攜帶自行車來還算方便，但入口處只標明了 3 公里多，騎完 3 公里後，並沒有明顯的標示往頂寮公園的方向，地上也沒有自行車道的標示，且部份防風林太過於茂密無法眺望海岸線。

3. 新城溪自行車道

此自行車道應該是連結鐵路高架橋下自行車道由冬山火車站為起點，否則此自行車道附近沒有停車場也沒有自行車出租站，入口標示處也沒有明顯的指標說明必需穿越私人工廠，所以入口非常的難以發現，此自行車道沿著河堤而建，但缺乏後續的管理和維護已經長滿雜草，且中途經過一段沙石工廠，不只路面被破壞且塵土飛揚。還沒騎到頂寮公園已經找不到路，只看到一整片的雜草。

4. 鐵路高架橋下自行車道

短短的 3 公里多，終點處有冬山鐵橋和武荖坑風景區算是還不錯的路線，但是有點短，若要騎往新城自行車道，該車道的入口非常難以發現，此外自行車道與一般道路交口的阻擋欄設置不是恰當，單車通過時把手會卡到。

5. 蘭陽溪南岸自行車道

起點一樣在五結防潮閘門，缺點一樣沒有自行車出租站，但有停車場，沿路至蘭陽大橋沒有可以上廁所的休憩點。

6. 宜蘭濱海自行車道

起點在蘭陽溪出海口、此處沒有自行車出租站也沒有規劃停車場，所以不便利，整體而言騎到竹安漁民中心約 19 公里來回約 36 公里，沿途並沒有特別的景點，只能說沿著海岸線騎，但由於防風林太高也看不到海岸風景，只有少數幾個地區可能可以見到海岸，且中途沒有休憩點及廁所。

5.6.3. 花蓮縣

1. 太魯閣自行車道

起點新城火車站，有自行車出租站也有廣大的停車場當然還有火車可以搭交通上非常便利。但終點只到太魯閣遊客管理處，並未到風景最好的地方，且後段開始上坡，也屬於比較耗體力的路段，需特別注意安全。

2. 七星潭自行車道

起點從新城火車站優點同太魯閣自行車道，走縣 193 側德燕廣場再到南濱公園，全長 28 公里左右，如果來回則有五十多公里。新城至德燕廣場這段較沒有風景，且自行車道的標示也不夠清楚容易走失，建議直接走台 9 接縣 193 會比較不易迷路，建議直接騎德燕廣場至南濱公園，但德燕廣場有停車場卻沒有自行車出租站，要往七星潭風景區才會有自行車出租站。此段路線風景非常的漂亮，尤其是登上 48 高地再回頭看七星潭風景非常的棒。但在港濱路和港口路一帶會有很多沙石車非常的危險，且空氣品質很糟，車行至北濱公園後指標不明顯，很不容易找到路線繼續前往南濱公園，另外夜騎路燈太少，白天遊客會在自行車道上行走，造成自行車行進困難。

3. 兩潭自行車道

從南濱公園出發至鯉魚潭全長 20 公里，沿海路線風景不錯，從華中路後開始進入農田區、過了木瓜溪橋後開始上坡，此段開始即非休閒路線。一直到接上台 9 丙一路上上下下。除了終點鯉魚潭遊客中心有廁所，由於沿路並沒什麼觀光景點所以也沒有廁所和可以洗臉洗手的休憩點。

4. 鯉魚潭自行車道

非常方便的地方，環潭一周約 6 公里，不但車子好停，附近也有自行車出租車心，且環狀線不用擔心騎得出去騎不回來。

5. 吉安自行車道

從南濱公園至兩潭自行車道，中間包含了初英自行車道，全長 13 公里多。沿路就是田園風光，但一開始從南濱出發的指示並沒有很清楚。且一路從長安街、德安六街都不是專用道，且沒有自行車指標，一直到過了中央路三段才開始有比較明顯的自行車道標示牌。初英自行車道的部份有經過吉安大圳，風景仍算不錯。騎到終點可續接兩潭自行車道騎至鯉魚潭，不然就只能原線返程。

6. 兩鐵自行車道

從花蓮火車站至北濱公園，沿著美淪溪騎全長 4 公里多，來回 8 公里也算是較為休閒的路線，且起點在火車站，交通也非常方便。

7. 瑞穗自行車道(溫泉區)

從瑞穗火車站至溫泉區，由於溫泉區裏很多線都是設為自行車道加上標示混亂，在溫泉區裏沒有一定的路線，很容易迷路。

8. 瑞穗自行車道(櫻花道)

從瑞穗火車站到台 9 全長約 12 公里，來回約 24 公里。中途有瑞北車站可稍做休息，所以整體上還算不錯。

9. 玉富自行車道

從玉里火車站至舊東里火車站全長約 9 公里多，但中途的舊安通火車站沒有廁所且終點舊東里火車站也年久失修，沒有人維護，所以整段路線沒有可以上廁所的地方，而整體路線除了終點沒整理外，整段路線算是維護還算尚可。

10. 鳳林林田山自行車道

除了沿台 9 線上有標示自行車道，其他的都標示不清。

11.瑞穗長濱自行車道(瑞穗至長虹橋)

多為山路，遇到雨天易有落石，途中有多處工程維修，自行車道的標示也不清楚。

12.瑞穗長濱自行車道(長虹橋至台 30)

此段路線即沿台 11 行走，因省道雙向兩邊都有自行車道，但有些路段沒有，形成必須穿越馬路去對面的自行車道雙向共用，這樣穿越馬路其實很危險。

5.6.4. 臺東縣

1.關山自行車道

關山鎮環線，不知道是否需要收費的關係，沿線維護的非常好。途中也有多處景點如關山親水公園、縱觀日月亭等。起點可從關山火車站所以交通非常方便，也有多處可出借自行車。

2.大波池自行車道

直接從大波池風景區出發會比從池上出發來得方便，此處有自行車出租站，也有停車場，沿路一開始環著大波池而行風景不錯，後半段則在農田間繞行。

3.大波池新增環線

新增環線必需配合大波池一起騎會比較方便，也是可以從大波池做為起點規劃。中途會經過日暉國際渡假村、客家文化園區，本路段標示需再加強。

4.龍田自行車道

起點由鹿野火車站往龍田，到了龍田幾乎所有的道路都劃上自行車道，所以並沒有一定的路線。若不搭配地圖，看自行車道指標是很容易迷路。

5.東河泰源自行車道

起點東河沒有自行車出租站、且停車不便，加上此路段多為上坡較不屬於休閒路線。

6.三仙台自行車道

從台 11 轉進三仙台，必需至三仙台風景區才会有停車場，此處也沒有自行車出租站，基本上自行車專用道也只出現在三仙台附近，往成功鎮騎時自行車的標示也變得比較不清楚。

7.八喻喻自行車道

從台 11 八邊橋轉至叉路沿海邊騎至八喻喻，沒自行車出租站、也沒有規劃好的停車場。

5.7 拍攝建議

如果能以機車做為拍攝的交通工具會比較方便，雖然大多數的自行車道是寫不能進入，但以騎自行車的方式來拍攝，除了人的體力有限也影響了拍攝進度，或許能申請許可證讓工作人員騎機車進入自行車道會更好，而且在有些雙線道的公路上也較不會影響到交通。

從拍攝到後製連結最好都是同一組人來做，但並不是拍攝一組、後製固定一組，這樣會造成後製人員跟本不知道現場是什麼情形、方向如何調整，而需要拍攝的人員再來重新檢視跟重製。因此建議拍攝環景時，從拍攝到後製連節為同一組人，以提高效率及正確性。

第六章 東部自行車入口網行銷計畫

為使東部自行車示範系統網站可以成為東部自行車最大入口網，甚至是全國自行車最大入口網，本案將藉由下列作法行銷東部自行車入口網，

6.1 提昇搜尋引擎能見度

藉由隨時更改東部自行車首頁及內頁主題列，並將相關的關鍵字列於主題列中，使搜尋引擎可以隨時更新東部自行車入口網資訊，提昇東部自行車入口網在搜尋引擎中的排名，如此使用者可以快速地搜尋到本網站。



圖 6.1：目前網站主題列



圖 6.2：增加主題列關鍵字

關鍵字廣告(PPC, Pay Per Click)是廣告主付費於購買搜尋引擎特定版位的關鍵字行銷方式，PPC 計費方式採點擊付費制(Pay Per Click)，是一種有別於傳統網路圖片式廣告的傳播方式，在消費者搜尋的同時，協助潛在客戶可以更容易地主動接近廣告主提供的產品及服務。購買關鍵字廣告，乃是與搜尋引擎合作，使網友在搜尋某些關鍵字時，與關鍵字相關的產品或服務廣告，就會出現在搜尋結果頁面中，由於精確命中瀏覽者需求，廣告點擊率動輒以 5% 起跳，因此由購買關鍵字廣告的方式可以讓東部自行車入口網獲得相當程度的推廣。

6.2 搭配觀光局、計畫顧問及民間團體各項活動宣傳

觀光局每年皆會舉辦許多活動，其中部份與自行車相關，另外計畫顧問中華民國自行車騎士協會及民間相關自行車團體也會舉辦許多的活動，可藉由與這些單位的合作，在入口網首頁刊登活動訊息，同時各活動的報名網站皆可由入口網進行連結，以增加網站的曝光率。

觀光局與臺鐵局合作辦理「二鐵共乘遊東台灣」系列活動，行銷東台灣以自行車與鐵路結合的新遊憩型態，推動「慢騎,漫遊」深度旅遊的風氣。初步訊息自 100 年 9 月起至 12 月每月最後一週辦理以莒光號全票票價五折收費吸引遊客前往。此外，「台灣自行車節」期間(100 年 11 月 5~13 日)臺鐵提供由板橋站出發，停靠新城、花蓮、壽豐、瑞穗、玉里、關山及台東新站等 7 個具有自行車補給站之車站之莒光號專車，本計畫全力參與行銷推廣及網站報名事宜。

6.3 回饋網站忠實使用者

藉由自行車論壇程式更新，使系統可以掌握各使用者對於網站的貢獻度，針對貢獻高的使用者，經由抽獎贈送自行車相關用如專業練習台、車頂攜車架、安全帽及水壺等，並在禮品上打上網站 logo，由此可以提高與網友的互動並繼續推銷網站。



圖 6.3：網站回饋贈品

6.4 增加生活資訊

搭配網站內容的增修，持續增加使用者關心的自行車生活資訊，及自行車相關知識如簡易維修或騎乘技巧，讓使用者想要獲取自行車相關資訊，就可以聯想到本網站。目前本網站已經規劃自行車論壇的功能，包括自行車遊記，單車保養，騎乘技巧等主題，透過車友網友的互動，提升上網的意願，另外也製作花東車站附近自行車道地圖，提供車友下載使用。

6.5 工作成果

配合自行車騎士協會的『台東來電節能減碳瘋鐵馬』活動，請本計畫環景拍攝團隊提前於四月底前往活動路線進行環景拍攝，同時將拍攝成果置於網站供活動參與民眾瀏覽，並且於騎士協會網站中公告。

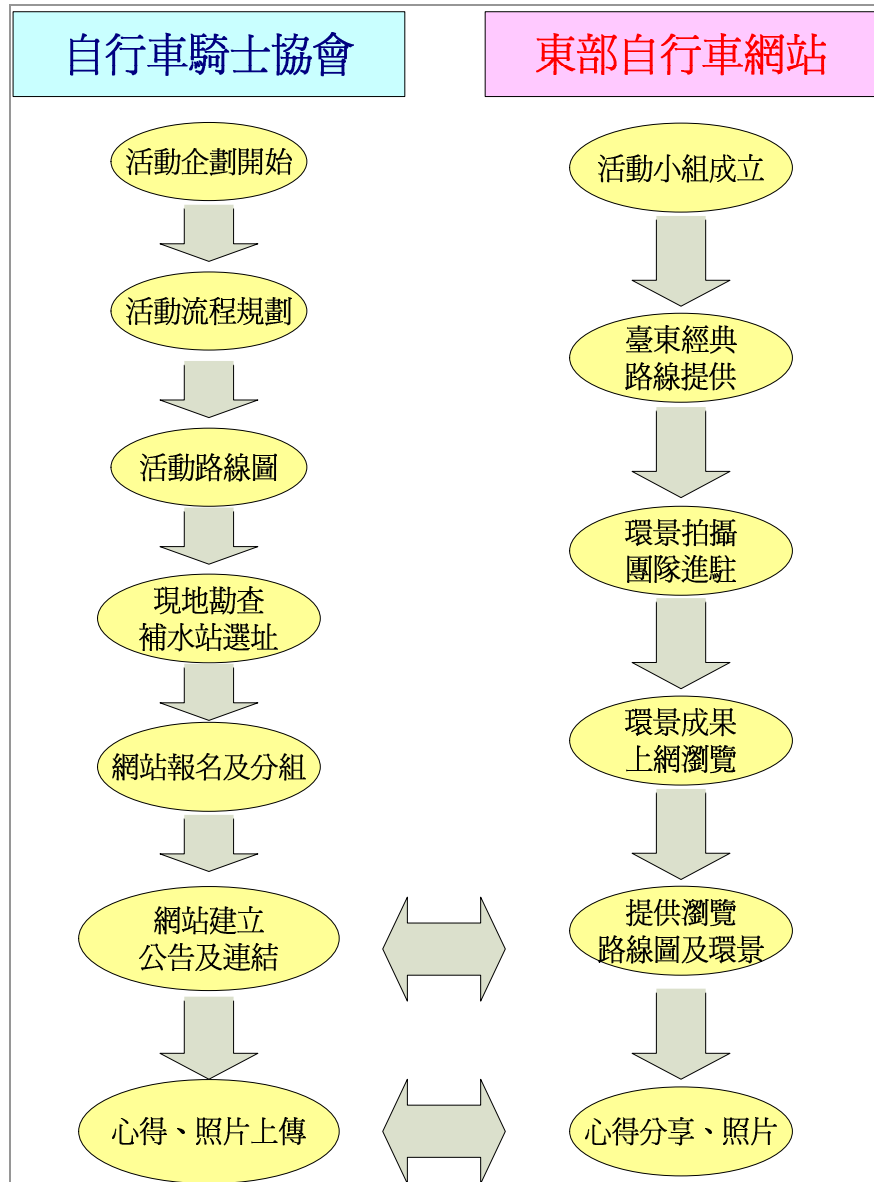


圖 6.4：「台東來電節能減碳瘋鐵馬」活動合作企畫



圖 6.5：入口網活動環景連結

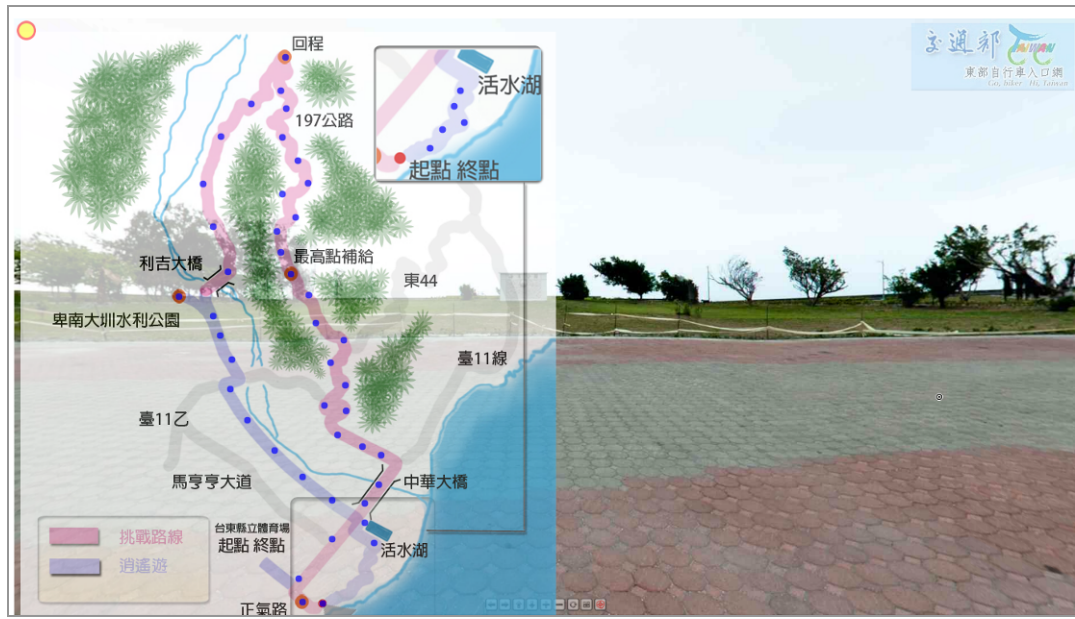


圖 6.6：路線圖及環景瀏覽



圖 6.7：騎士協會網站公告

經由『台東來電節能減碳瘋鐵馬』活動的配合，於活動時間前後，為網站貢獻了近千次的瀏覽量，確認了與活動進行連結，對於網站的行銷多有助益。因此於網站更新完成後，積極搭配自行車節相關活動，以及計畫顧問中華民國自行車騎士協會所承辦之轉動台灣向前行-新北場，進行搭配行銷，另外也購買 Yahoo 關鍵字廣告，以提昇東部自行車入口網於網路上的曝光度。

6.5.1. 行銷規劃

配合觀光局、計畫顧問中華民國自行車協會、民間相關自行車團體等所舉辦的自行車活動，順勢推展東部自行車入口網的活動資訊與各項服務，搭配實地的活動宣傳，進而完成整體網站行銷佈局如圖 6.8。

對於已參與交通部觀光局、計畫顧問中華民國自行車協會、民間相關自行車團體等所舉辦自行車活動的群眾，對於活動內容有主動性需求，本網站的服務亦能提供他們即時性的貼切服務，故設為行銷的核心客群，其他非參與活動的自由散客則設為次要客群。

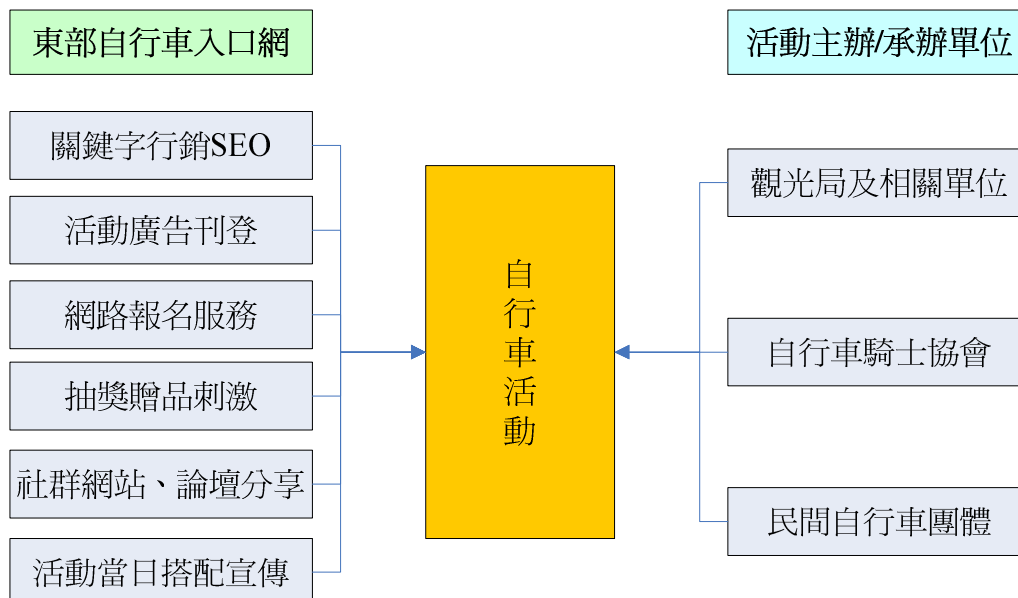


圖 6.8：行銷規劃布局圖

6.5.2. 二鐵共乘遊東台灣活動 東部自行車入口網行銷活動執行

觀光局與臺鐵局合作辦理「二鐵共乘遊東台灣」系列活動，行銷東台灣以自行車與鐵路結合的新遊憩型態，以莒光號全票票價五折收費吸引遊客前往。在 9 月至 12 月每個月最後一週及「台灣自行車節」期間(100 年 11 月 5~13 日)臺鐵提供由板橋站出發，停靠新城、花蓮、壽豐、瑞穗、玉里、關山及台東新站等 7 個具有捷安特自行車補給站之車站之莒光號專車，再由捷安特旅行社提供租車、住宿訊息等服務。

本網站與主辦方捷安特旅行社進行合作，將本次活動報名入口設置於本網站如圖 6.9，借助捷安特的品牌效應與報名機制，將目標人群從捷安特網站導流至本網站，有效提昇了提昇網站的曝光率，加上交通部觀光局的新聞資源的支持如圖 6.10，使得網站迅速增加人氣和使用率。



圖 6.9：捷安特旅行社官網首頁活動廣告



圖 6.10：交通部觀光局活動推廣新訊息

於活動期間，在 7 個車站的捷安特租車處，進行長期平面廣告宣傳，在週末假日的活動高峰期(11/5~11/6 和 11/12~11/13)，於熱門站點加派工作人員進行現場服務與網站宣傳，使得網站能更有效的被宣導和使用，在報到租車時，東部自行車入口網行銷人員，提供礦泉水和車站週邊自行車道地圖，讓車友倍感溫馨。



圖 6.11：11 月 5 日花蓮地區宣傳活動



圖 6.12：11 月 5 日瑞穗地區宣傳活動



圖 6.13：11 月 12 日花蓮地區宣傳活動



圖 6.14：透過移動設備(手機&平板)拍攝 QR Code



圖 6.15：鼓勵參與者來網站發表遊後心得

6.5.3. 活力新騎蹟-新北場活動 東部自行車入口網行銷活動執行

為慶祝中華民國建國一百年，響應世界環保潮流，宣傳 12 月 31 日「One Bike One 轉動臺灣向前行」活動，新北市於 11 月 19 日，開放 600 名額，邀請自行車愛好者共同參與「活力新騎蹟、臺灣向前行-新北場」活動，鼓勵群眾享受健康、環保、熱情的自行車旅遊。

面對本次活動，本網站與承辦單位同時也是本計畫顧問中華民國自行車騎士協會進行合作，將本次活動報名入口設置於本網站，借助騎士協會的品牌效應與報名機制，將目標人群從騎士協會網站導流至本網站。



圖 6.16：騎士協會網站公告



圖 6.17：入口網報名網頁

於活動期間，入口網工作人員當日活動攤位處，提供礦泉水與面紙服務，並向自行車愛好者推廣東部自行車路線和互動抽獎活動。



圖 6.18：轉動台灣向前行新北場宣傳活動 1



圖 6.19：轉動台灣向前行新北場宣傳活動 2

6.5.4. 台灣地理資訊學會暨學術研討會現場宣傳

台灣地理資訊學會暨學術研討會在 11 月 9 日至 11 月 10 日於台大醫院國際會議中心召開，本團隊亦於參展現場進行東部自行車入口網的行銷活動，包括網站介紹及發表心得抽好禮的活動宣傳，並於研討會上發表兩篇相關論文，讓與會的學者、專家及學生得知網站相關訊息，同一時間國際會議中心也有其他會議舉行，本團隊也前往宣傳東部自行車入口網。



圖 6.20：TGIS 學術研討會活動現場宣傳

6.5.5. 東部自行車入口網關鍵字行銷 SEO 執行

本計畫於十月初購買 Yahoo 關鍵字行銷，為配合二鐵共乘遊東台灣活動與論壇分享抽獎活動，網站設置與活動相關的 Yahoo 關鍵字類別，包含「活動」、「東部旅遊」「自行車路線」「自行車相關字」「自行車旅遊」等，使得網站整體曝光量呈現逐漸升高趨勢如圖 6.21，點選次數則於活動宣傳的時間點有高的峰值如圖 6.22。於 10 月 14 日的峰值正值二鐵十月底活動開始報名，因此出現較高的曝光數，在 11 月初的峰值則為自行車節及台灣杯活動，大家透過關鍵字搜尋活動相關訊息，因此呈現較大的曝光度，而 11 月中下旬由於轉動台灣向前行新北場的活動宣傳，於這個期間整體的曝光數較先前有明顯的提昇，因此由關鍵字的曝光數可證明 11 月 19 日的行銷活動是成功的。

由廣告成效說明圖(圖 6.23)可發現，以自行車路線群組中具有最高的點選率，顯示網路使用者大多會到本網站查詢自行車路線，而由於網站有搭配活動行銷，因此活動群組呈現次高的點選率，各關鍵字的廣告成效如附件。

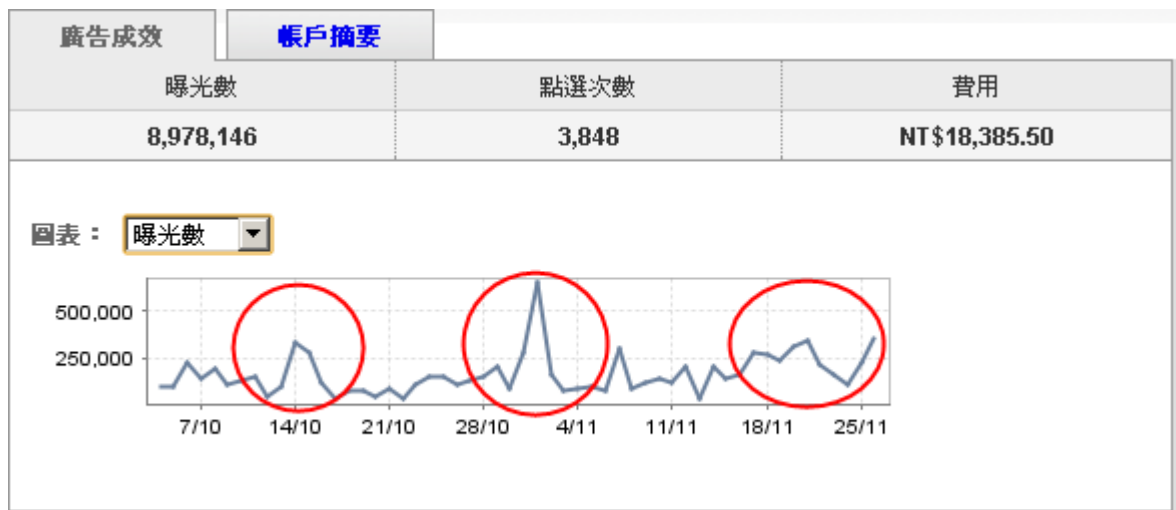


圖 6.21：關鍵字廣告曝光數



圖 6.22：關鍵字廣告點選次數

<div> 暫停 關閉 編輯追蹤清單 設定廣告群組出價 廣告測試 刪除 </div>									
	廣告群組	狀態	一般關鍵字廣告出價 (NT\$)	內容比對出價 (NT\$)	平均點選成本 (NT\$)	曝光數	點選率 (%)	點選次數	費用 (NT\$)
<input type="checkbox"/>	總數				4.78	8,978,146	0.04	3,848	18,385.50
<input type="checkbox"/>	東部旅遊	開啟	8.00	3.00	4.57	4,766,868	0.02	1,133	5,180.00
<input type="checkbox"/>	活動字	開啟	8.00	3.00	4.89	974,190	0.09	899	4,400.00
<input type="checkbox"/>	自行車相關字	開啟	8.00	3.00	6.35	1,173,549	0.06	657	4,171.50
<input type="checkbox"/>	自行車路線	開啟	8.00	3.00	4.61	137,537	0.46	638	2,943.00
<input type="checkbox"/>	自行車旅遊	開啟	8.00	3.00	3.25	1,926,002	0.03	521	1,691.00
<div> 暫停 關閉 編輯追蹤清單 設定廣告群組出價 廣告測試 刪除 </div>									

圖 6.23：廣告成效說明

6.5.6. 東部自行車入口網 Facebook 社群網站行銷

社群網站 Facebook 是現今群眾進行線上交流活動與分享訊息的重要場所，故我們配合網友使用習性，建立東部自行車入網 Facebook 粉絲專頁如圖 6.24，並公布最新的活動訊息與照片，並邀請網友前來東部自行車入口網參與活動與交流心得如圖 6.25。



圖 6.24：東部自行車入口網粉絲專頁



圖 6.25：粉絲專頁內容

6.5.7. 行銷成果

經由發表心得抽好禮活動吸引車友進入自行車論壇發表心得，共計發表了 134 篇文章，有 272 篇回應，有超過萬名的車友進入論壇瀏覽其他車友的心得，節錄部份車友心得於附件。

透過 Google Analytics 對於東部自行車入口網從 10/01~11/27 的監測，網站的流量來源前五名分別是，第一名 Direct / none 14,843 次造訪(包含透過地推活動、捷安特旅行社官方網站、交通部新聞資訊、其他管道等方式進行連結)，第二名 cyclist.org.tw / referral 1,746 次造訪(透過中華民國自行車騎士協會網站進行連結)，第三名 Google / organic 607 次造訪，第四名 Yahoo / organic 485 次造訪 (透過關鍵字搜索進行連結)，第五名 Facebook / referral 357 次造訪 (透過東部自行車入網 Facebook 帳號，或其他 facebook 帳號渠道進行連結)，其中行銷效果最好的仍是透過行銷活動、捷安特旅行社官方網站指引、交通部新聞資訊指引等方式，為網站導入約 80% 的流量，而自行車騎士協會網站所導入的流量佔比約 9%，搜索引擎所導入的流量佔比約 6%，社群網站所導入的流量佔比約 2%。

表 6-1：2011/10/01~2011/11/27 東部自行車入口網流量來源累計總表

網站使用情況						
造訪 18,459 % 網站總數： 100.00%	單次造訪頁數 3.42 網站平均值： 3.42 (0.00%)	平均網站停留時間 00:03:39 網站平均值： 00:03:39 (0.00%)	% 新造訪 67.07% 網站平均值： 66.98% (0.15%)	跳出率 41.09% 網站平均值： 41.09% (0.00%)		
來源/媒介	造訪	單次造訪頁數	平均網站停留時間	% 新造訪	跳出率	
(direct) / (none)	14,843	3.43	00:03:40	70.08%	39.69%	
cyclist.org.tw / referral	1,746	3.95	00:04:18	43.07%	38.09%	
google / organic	607	2.87	00:03:06	64.91%	52.22%	
yahoo / organic	485	2.80	00:02:23	71.96%	52.16%	
facebook.com / referral	357	2.27	00:02:02	64.71%	67.51%	
motcbike.iot.gov.tw / referral	70	4.34	00:06:48	30.00%	44.29%	
mobile01.com / referral	69	2.70	00:03:00	75.36%	50.72%	
tw.myblog.yahoo.com / referral	60	3.32	00:03:05	55.00%	50.00%	
bing / organic	31	4.32	00:05:14	51.61%	38.71%	
m.facebook.com / referral	29	1.55	00:01:42	68.97%	62.07%	
1 - 10 列 (共 63 列)						

從訪客瀏覽量曲線圖(圖 6.26)來分析，10 月 10 日、10 月 17 日及 11 月 7 日有高峰值皆可與政府新聞及活動宣傳日期吻合，民眾大量的瀏覽東部自行車入口網，11/13 有高峰值(11/12~11/13 為活動人潮高峰期與地推重點行銷期)，但是由於當週受到陰雨天氣影響，以致於活動人流有所下降，連帶瀏覽量受到影響；11 月中下旬由於主推寫騎乘心得送好禮活動，因此這段時間使用者主要是進入自行車論壇發表心得，沒有進行其他內頁的瀏覽，因此整體瀏覽量降低。

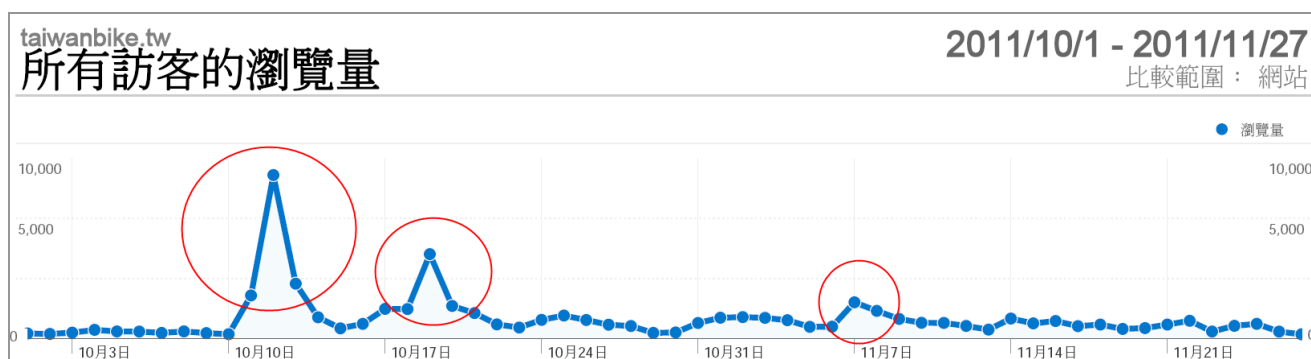


圖 6.26：訪客瀏覽量曲線圖

造訪網頁時間(圖 6.27)在一分鐘以內的人，佔總人數約 62%，一分鐘到十分鐘的人佔總人數約 26%，十分鐘以上的人佔總人數的 11%，顯示網站提供的服務尚主要以即時性服務為主(如：報名、下載訊息等等)，長時間服務(如：分享、閱讀等)尚有進步空間。

大多數造訪持續了 0-10 秒








造訪持續時間	達到此持續停留時間的造訪	佔造訪總數的百分比
0-10 秒	8,654.00	 46.88%
11-30 秒	1,449.00	 7.85%
31-60 秒	1,369.00	 7.42%
61-180 秒	2,492.00	 13.50%
181-600 秒	2,465.00	 13.35%
601-1,800 秒	1,620.00	 8.78%
1,801+ 秒	412.00	 2.23%

圖 6.27：造訪時間長度

第七章 輔導民間業者承接東部自行車入口網部分子系統

為了使網站在移轉給維護廠商後，維護廠商可以順利接手網站維運，本團隊也建立網站後台管理介面，提供網站除了東部自行車路線子頁面、行程規劃子頁面外，其餘功能模組的管理維護，後台管理介面架構如圖 7.1。

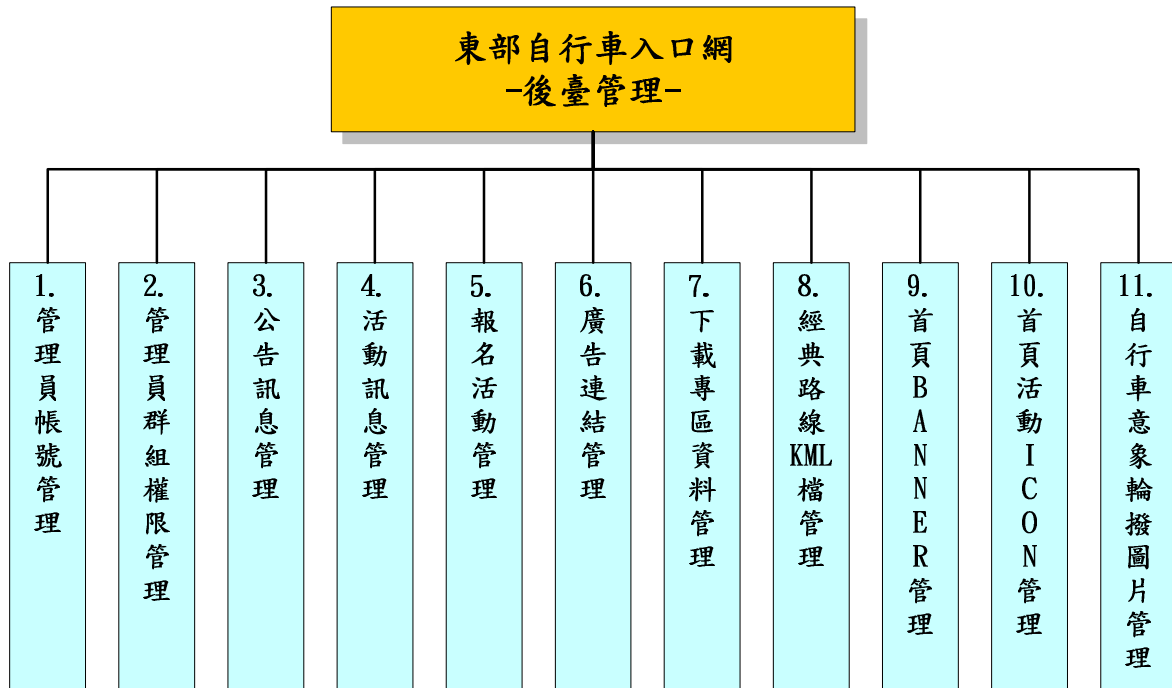


圖 7.1：後台管理架構圖

後台首頁如圖 7.2，具有帳號密碼管制，以維護網站安全。



圖 7.2：後台首頁

其他各頁面提供相關管理功能節錄如下圖 7.3～圖 7.6 所示

<div>  <div> <div>交通部</div> <div>東部自行車路網示範計畫</div> </div> </div>																																											
<div>管理功能選單</div> <div> 廣告管理 管理者帳號資料 活動訊息 管理者群組權限設定 系統功能設定 公告訊息 活動管理 自行車示意圖 路線資料 其他資料 首頁 flash 控制 活動 icon 控制 </div>	<div>新增管理者</div> <table> <tr> <th>姓名</th><th>所屬單位</th><th>所屬組別</th><th>新增</th></tr> <tr> <td>九福科技</td><td>AD001</td><td>管理群組</td><td>修改</td></tr> <tr> <td>necoast</td><td>東北角暨宜蘭海岸國家風景區管理處</td><td>活動新增群組</td><td>修改</td></tr> <tr> <td>eastcoast</td><td>東部海岸國家風景區管理處</td><td>活動新增群組</td><td>修改</td></tr> <tr> <td>erv</td><td>花東縱谷國家風景區管理處</td><td>活動新增群組</td><td>修改</td></tr> <tr> <td>ntpc</td><td>新北市</td><td>活動新增群組</td><td>修改</td></tr> <tr> <td>e-land</td><td>宜蘭縣</td><td>活動新增群組</td><td>修改</td></tr> <tr> <td>hl</td><td>花蓮縣</td><td>活動新增群組</td><td>修改</td></tr> <tr> <td>taitung</td><td>台東縣</td><td>活動新增群組</td><td>修改</td></tr> <tr> <td>自行車騎士協會</td><td>自行車騎士協會</td><td>活動新增群組</td><td>修改</td></tr> </table>			姓名	所屬單位	所屬組別	新增	九福科技	AD001	管理群組	修改	necoast	東北角暨宜蘭海岸國家風景區管理處	活動新增群組	修改	eastcoast	東部海岸國家風景區管理處	活動新增群組	修改	erv	花東縱谷國家風景區管理處	活動新增群組	修改	ntpc	新北市	活動新增群組	修改	e-land	宜蘭縣	活動新增群組	修改	hl	花蓮縣	活動新增群組	修改	taitung	台東縣	活動新增群組	修改	自行車騎士協會	自行車騎士協會	活動新增群組	修改
姓名	所屬單位	所屬組別	新增																																								
九福科技	AD001	管理群組	修改																																								
necoast	東北角暨宜蘭海岸國家風景區管理處	活動新增群組	修改																																								
eastcoast	東部海岸國家風景區管理處	活動新增群組	修改																																								
erv	花東縱谷國家風景區管理處	活動新增群組	修改																																								
ntpc	新北市	活動新增群組	修改																																								
e-land	宜蘭縣	活動新增群組	修改																																								
hl	花蓮縣	活動新增群組	修改																																								
taitung	台東縣	活動新增群組	修改																																								
自行車騎士協會	自行車騎士協會	活動新增群組	修改																																								

圖 7.3：管理者帳號資料頁面

交通部 東部自行車路網示範計畫								
管理功能選單		新增						
廣告管理 管理者帳號資料 活動訊息 管理者群組權限設定 系統功能設定 公告訊息 活動管理 自行車示意圖 路線資料 其他資料 首頁flash控制 活動icon控制		活動編號	活動日期	活動標題	活動內容	照片位置	內容摘要	標記為Hot
	編輯 刪除	223	11/20/2011	第2屆「太魯閣國際自行車登山賽」臺灣范永奕獲得冠軍才田直人日本第一	交通部觀光局新聞稿 由交通部觀光局及行政院體育委員會指導，中華民國自行車騎士協會主辦的第2屆「太魯閣國際自行車登山賽」，今年搭配交通部觀光局「臺灣自行車節」系列活動，於今(11/20)日清晨8時於花蓮縣秀林國中鳴槍起跑。33歲的臺東大學附設國小體育老師范永奕，在細雨中克服攝氏5度的低溫，打破126名來自日本、韓國和臺灣好手，以平均時速21.8公里、只花4小時04分44秒，從接近海平面的花蓮縣秀林國中，直攻海拔3275公尺的武嶺之巔，在太魯閣國際登山賽衛冕冠軍寶座，女子組由張婉琳封后。2011年 MAXXIS 太魯閣國際自行車登山賽，20日上午8時由花蓮縣秀林國中出發，經太魯閣大橋、天祥、碧綠神木、關原(臺8線)、大禹嶺到武嶺(臺14甲)，全程90公里，選手需穿越壯觀的黑暗隧道、通過多次不同的氣候變化、歷經曲折狹窄路面上下彎道，攀登至3275公尺臺灣公路最高點武嶺，難度極高。獲得第1名的范永奕透露，去年拿下太魯閣登山賽冠軍後，有許多人認為，是因為一開始的時候，很多人把目標放在日本選手身上，沒把范永奕當主要對手，所以當他單飛出去時，大家並不以為意，沒有努力追趕，等到距離愈來愈開時，想追趕已無力回天，才讓范永奕以黑馬之姿奪冠，運氣成份居多。今年情況迥然不同，尋求衛冕的范永奕成為大眾眼中的頭號假想敵，來臺的日本選手實力又比去年強，而范永奕也沒有漏氣，「我一直告訴自己，要騎得像個冠軍的樣子！」范永奕難掩激動地說：「今年只要有人突圍，我都努力追趕，一直在集團前頭帶頭追擊，過大禹嶺後拉開與張俊傑的距離後，便愈騎愈有信心。」26歲-35歲組日本才田直人以4小時08分52秒總排名第二，拿到亞軍的日本才田直人並非菁英組選手，第一次參加太魯閣車賽的他，認為最難的賽段非大禹嶺到武嶺這段莫屬，「騎到大禹嶺時，海拔已經是2565公尺左右，空氣稀薄，很辛苦，但我從沒想過要放棄，3275公尺的武嶺，是我人生所爬過的最高點。」KIZUNA CYCLING TEAM失部周作第三，銓光車隊張俊傑總排名第四，在菁英男子組名列第三，隊友黃文忠總排名第六。女子組方面，首度參賽的SPECIALIZED NOVATEC車隊張婉琳，以5小時14分25秒奪冠，張婉琳開心地說，這趟比賽雖然很累，尤其是最後十公里從大禹嶺到武嶺這一段，簡直是在爬牆壁，但很開心我從頭到尾腳都沒有落地(沒離開踏板)，我要向爸媽證明，我的決定是對的。」這項比賽在11月20日圓滿完	image/0017315_2.jpg	交通部觀光局新聞稿 由交通部觀光局及行政院體育委員會指導，中華民國自行車騎士協會主辦的第2屆「太魯閣國際自行車登山賽」，今年搭配交通部觀光局「臺灣自行車節」系列活動，於今(11/20)日清晨8時	<input checked="" type="checkbox"/>

圖 7.4：活動訊息管理頁面



交通部

東部自行車路網示範計畫

管理功能選單

廣告管理
管理者帳號資料
活動訊息
管理者群組權限設定
系統功能設定
公告訊息
活動管理
自行車示意圖
路線資料
其他資料
首頁flash控制
活動icon控制

活動名稱：

主辦單位：

報名日期：

搜尋活動

清空條件

新增活動

活動名稱	主辦單位	活動日期	報名開始	報名截止	活動下架日	活動狀態		
建國百年全國同步自行車騎乘活動-活力新“騎”蹟，臺灣向前行【新北場】	行政院體育委員會、行政院文化建設委員會	2011/11/19	2011-10-19	2011-11-14	2011-11-19	活動已下架	異動 設定報名表	報名狀態 下架
2011臺灣自行車節-「揪團來尬車、就是瘋臺東」自行車賽	交通部觀光局東部海岸國家風景區管理處、臺東縣政府	2011/11/13	2011-11-01	2011-11-07	2011-11-14	活動已下架	異動 設定報名表	報名狀態 下架

圖 7.5：活動管理頁面



交通部

東部自行車路網示範計畫

管理功能選單

廣告管理
管理者帳號資料
活動訊息
管理者群組權限設定
系統功能設定
公告訊息
活動管理
自行車示意圖
路線資料
其他資料
首頁flash控制
活動icon控制

* 首頁Flash允許副檔名為：.swf、.gif、.jpg、.png *

Flash檔案：

Browse...

檔案說明：

新增

使用	項次	檔案名稱	檔案說明	
<input type="radio"/>	8	taiwancup800x450_2.swf	2011taiwancup_2	刪除
<input checked="" type="radio"/>	7	taiwancup800x450.swf	2011taiwancup	刪除
<input type="radio"/>	6	TD800x450.swf	台東自行車道800*450	刪除
<input type="radio"/>	5	hlan800x450.swf	花蓮自行車道800*450	刪除
<input type="radio"/>	4	NE800x450.swf	東北角自行車道800*450	刪除
<input type="radio"/>	3	ilan800x450.swf	宜蘭自行車道800*450	刪除
<input type="radio"/>	2	FlashSlideShow.swf	1005	刪除
<input type="radio"/>	1	HOMEWEB.swf	flash	刪除

圖 7.6：首頁 flash 控制頁面

本團隊也辦理技術轉移說明會，會議上會介紹東部自行車入口網各頁面功能及架構，說明網站開發所使用的工具及程式，並對自行車道以及設備設施圖層的資料結構進行說明，並在說明會後與與會廠商代表進行技術交流，使網站相關功能轉移更順利。

說明會於 100 年 12 月 19 日上午在運研所十樓會議室召開，與會單位包括觀光局、鐵政局、營建署及體委會等政府單位，以及神達電腦、大興出版社及自行車暨健康科技工業研究發展中心等民間單位

說明會內容、時間分配及講解人員如表 7-1 所示，本次活動報名使用東部自行車入口網活動報名功能進行報名。

表 7-1：說明會議程表

NO	課程	時間	講解人員
1	東部自行車入口網簡介暨操作	10:00~10:50	廖軒吾副理
2	技術轉移討論 <ul style="list-style-type: none"> ◆ 網站架構及開發工具說明 ◆ 資料格式說明 ◆ 技術轉移討論 	11:00~11:50	廖軒吾副理

第八章 結論與建議

8.1 結論

- 1.經由調查所得到的自行車道相關資訊搭配地圖的呈現方式，使用者可以容易的獲取規劃一趟綠色旅遊的相關資訊。
- 2.本計畫共彙整及建置自行車道路線包括 98 年經典路線 173.7 公里、99 年經典路線 262.6 公里、100 年經典路線 230.9 公里，共計 663.2 公里
- 3.自行車道搭配 720 度環景展示，以類似 Google Street View 的瀏覽方式，使用者可以在出發前得知自行車道的狀況，何處可以休息，何處的景色優美，本計畫總共拍攝 973 顆自行車專用道環景，再加上公路型自行車道所拍攝的相片合計共拍攝 1537 個點位。
- 4.手機軟體結合東部自行車經典路線，將經典路線展示在地圖上，使用者可以依據路線暢遊東部的自行車道，也將調查所收集到的相關資訊，如補給站、休憩點、景點等展繪於地圖上，使用者可以很容易的取得資訊。
- 5.目前市面上的免費手機軟體少有可以與網站結合的功能，本軟體透過上傳的功能，可以將旅程紀錄上傳至網站，分享給同好或朋友。
- 6.搭配東部自行車入口網的維護機制，手機軟體使用者可以更新相關資訊，使手機上顯示的訊息維持在最新的狀態。
- 7.結合社群的經營，增加使用者對於網站的黏著度，讓使用者習慣在網站上發表資訊，分享給社群中的朋友，進而更豐富網站的內容，一個成功的社群網站經營，可以讓網站中的內容更加的豐富多元。
- 8.透過關鍵字的購買及與各項自行車活動的結合宣傳本網站，並透過資料蒐集豐富網站內容，希望本網站可以成為台灣自行車入口網。
- 9.透過活動宣傳與各式行銷，使得網站瀏覽量如期增加，截至 101 年 6 月上網人數已達 205 萬次，網友於網站論壇上，分享相關活動文章約 134 篇，有超過萬名網友觀看相關活動文章，整體行銷效果值得肯定，未來期待網站能提供更多相關服務，提供自行車愛好者更多資訊於服務，提昇消費者對於網站的黏著度，培養消費者對網站的忠誠度。

8.2 建議

1.建議網站後續擴充至台灣西部之自行車路網相關建置項目如下

- (1). 台灣西部自行車道路網現場環景拍攝（800 個位置）。
- (2). 台灣西部縣市自行車道路網之持續蒐集,建置與修正。
- (3). 東部自行車入口網功能擴充(民眾版,專業版,英文版)。
- (4). GoBiker 自行車手機版軟體 iPhone ,Android 擴充及微軟 Mango, Nokia 新版本開發。
- (5). 東部自行車入口網行銷推動及教育訓練。

2.環景拍攝為求最佳拍攝狀況，建議在氣候條件好的狀況再前往拍攝。

3.由於部份自行車道路線較長，建議日後拍攝時，業務單位可以核發工作證，同意執行單位可於自行車道騎乘機車進行拍攝。

4.本年度拍攝環景時，發現部份自行車道維護狀況不佳，建議相關單位需編列經費進行維護。

參考文獻

1. 東北角暨宜蘭濱海風景區管理處網站 <http://www.taitung.gov.tw>
2. 花東縱谷風景區管理處網站 <http://www.erv-nsa.gov.tw>
3. 自行車暨健康科技工業研究發展中心 <http://www.tbnet.org.tw>
4. 自行車新文化基金會網站 <http://www.cycling-lifestyle.org.tw>
5. 騎遇花蓮 <http://tour-hualien.hl.gov.tw/bikeway>
6. 中華民國自行車騎士協會 <http://www.cyclist.org.tw/>
7. 交通安全入口網 <http://168.motc.gov.tw/GIPSite/wSite/mp?mp=1>
8. 幸福高雄踩風逍遙遊 <http://pwbgis.kcg.gov.tw/bicycle/>
9. 鐵馬御風臺北縣政府自行車網站 <http://bike.tpc.gov.tw/index.do>
10. 慢活臺東 騎樂無窮 <http://bike.089.idv.tw/>
11. 桃園縣自行車道路網
<http://traffic.tycg.gov.tw/otherweb/holoc/index.htm>
12. 宜蘭縣自行車觀光網 <http://bikeway.e-land.gov.tw/Home.aspx>
13. 苗栗鐵馬行 <http://ridebicycle.miaoli.gov.tw/LoadIndex.asp>
14. Mobile01 <http://www.mobile01.com/>

東部自行車道示範系統之影像圖資建置與開發

附件 1、計畫範圍內住宿資訊

	新北市	貢寮區	福隆
住宿類型	名稱	電話	地址
一般旅館	九岸海景會館	02-24903955	新北市貢寮區仁愛路 106 巷 36 號
一般旅館	大東旅館	02-24991362	新北市貢寮區福隆里興隆街 4 之 1 號
一般旅館	海都旅社	02-24991839	新北市貢寮區福隆里福隆街 25 號
一般旅館	福隆貝悅酒店	02-24992381	新北市貢寮區福隆里福隆街 40 號
一般旅館	銘興旅社	02-24902263	新北市貢寮區福隆里仁和路 47 號
民宿	地球人戶外休閒家民宿	02-24991372	新北市貢寮區福隆里 8 鄰福隆街 16 號
民宿	百美民宿	02-24991157	新北市貢寮區福連里福興街 6 號
民宿	山中威尼斯民宿	02-24930088	新北市雙溪區新基里新基東街 7 之 1 號
民宿	雙臻園民宿	02-24934698	新北市雙溪區泰和街 53 之 1 號
民宿	老農夫民宿	02-24930266	新北市雙溪區魚行里丁子蘭坑 50 號
民宿	看海民宿	03-9782152	宜蘭縣頭城鎮大里里濱海路六段 279 號
民宿	聽濤居	03-9770910	宜蘭縣頭城鎮大里里濱海路 6 段 51 巷 18 號
民宿	雲心海民宿	03-9781027	宜蘭縣頭城鎮大溪里濱海路五段 483 號
	宜蘭縣	頭城鎮	烏石外澳
一般旅館	和風時尚會館	03-9779116	宜蘭縣頭城鎮宜三路一段 56 號
一般旅館	理歐海洋溫泉渡假中心	03-9780782	宜蘭縣頭城鎮濱海路四段 32、36 號
一般旅館	頭城休閒旅館	03-9772222	宜蘭縣頭城鎮更新路 125-2 號
民宿	九彎十八拐景觀會館	03-9777197	宜蘭縣頭城鎮北宜路一段 398 號
民宿	丹尼渡假莊園	03-9789391	宜蘭縣頭城鎮下埔里三和路 169 巷 10 號
民宿	天外天頂級休閒民宿	03-9777939	宜蘭縣頭城鎮濱海路二段 368 號
民宿	水雲龍渡假行館	03-9772949	宜蘭縣頭城鎮三和路 612 巷 148 號
民宿	田園風情民宿	0925-859620	宜蘭縣頭城鎮下埔里三和路 213 巷 20 號
民宿	合盛 66 民宿	03-9875781	宜蘭縣頭城鎮中崙里三合路 616 巷 105 弄 8 號
民宿	吾居吾墅民宿	03-9781115	宜蘭縣頭城鎮大里里濱海路六段 317 之 2 號
民宿	金緣民宿	03-9777779	宜蘭縣頭城鎮中崙里三和路 457 號

民宿	非凡行館	03-9773523	宜蘭縣頭城鎮外澳里濱海路二段 72 號
民宿	看海民宿	03-9782152	宜蘭縣頭城鎮大里里濱海路六段 279 號
民宿	看海景吹海風民宿	03-9773377	宜蘭縣頭城鎮外澳里濱海路二段 48 號
民宿	夏天渡假屋	03-9778229	宜蘭縣頭城鎮外澳里濱海路二段 423 號
民宿	夏都別館	03-9783338	宜蘭縣頭城鎮大溪里濱海路五段 477 號
民宿	夏朵沙灘渡假會館	03-9771168	宜蘭縣頭城鎮濱海路二段 356 號
民宿	家盈海岸休閒渡假民宿	03-9771168	宜蘭縣頭城鎮外澳里濱海路二段 265 號
民宿	浪淘沙海灣民宿	0988-818572	宜蘭縣頭城鎮外澳里濱海路二段 32 號
民宿	海天濱海休閒民宿	03-9777331	宜蘭縣頭城鎮外澳里濱海路二段 387 號
民宿	海吉兒	0926-182838	宜蘭縣頭城鎮外澳里濱海路 2 段 1 巷 11 號
民宿	海韻渡假民宿	03-9773720	宜蘭縣頭城鎮外澳里濱海路二段 61 號
民宿	海灘風情民宿	03-9773674	宜蘭縣頭城鎮外澳里濱海路二段 68 號
民宿	真情行館	03-9773523	宜蘭縣頭城鎮外澳里濱海路二段 70 號
民宿	馬達利沙灘會館	03-9772668	宜蘭縣頭城鎮濱海路二段 350 號
民宿	第一海景民宿	03-9773377	宜蘭縣頭城鎮外澳里濱海路二段 46 號
民宿	朝日海景民宿	03-9773377	宜蘭縣頭城鎮外澳里濱海路二段 57 號
民宿	雲心海民宿	03-9781027	宜蘭縣頭城鎮大溪里濱海路五段 483 號
民宿	琚珈海岸休閒民宿	0921-999008	宜蘭縣頭城鎮外澳里濱海路二段 453 號
民宿	蜻蜓石	0938-899800	宜蘭縣頭城鎮武營路 33 巷 11 號
民宿	櫻宿觀海民宿	03-9773720	宜蘭縣頭城鎮濱海路二段 259 號
民宿	蘭群海洋民宿	03-9771166	宜蘭縣頭城鎮港口里 5 鄰濱海路一段 362 巷 2 號
民宿	聽濤居	03-9770910	宜蘭縣頭城鎮大里里濱海路 6 段 51 巷 18 號
	宜蘭縣	壯圍鄉	宜蘭濱海
一般旅館	宜蘭濱海渡假村	03-9307890	宜蘭縣壯圍鄉大福村壯濱路六段 278 號
民宿	大春的家	03-9302166	宜蘭縣壯圍鄉忠孝村順和路 31-20 號
民宿	月兒灣灣渡假別館	03-9302866	宜蘭縣壯圍鄉過嶺村壯濱路 3 段 552 號

			號
民宿	壯圍張宅	03-9307565	宜蘭縣壯圍鄉過嶺村過嶺路 1 巷 36 號
民宿	芃莊民宿	03-9388990	宜蘭縣壯圍鄉新南村新南路 107-20 號
民宿	海濱民宿	03-9302793	宜蘭縣壯圍鄉壯濱路四段 6 號
民宿	海邊民宿	03-9302793	宜蘭縣壯圍鄉壯濱路四段 10 號
民宿	海邊渡假民宿	03-9302793	宜蘭縣壯圍鄉壯濱路四段 8 號
民宿	掌上明珠會館	03-9308988	宜蘭縣壯圍鄉美城村大福路 2 段 102 號
民宿	普羅旺斯宜蘭民宿	03-9301020	宜蘭縣壯圍鄉美城村大福路 3 段 53 巷 9 號
民宿	鄉下民宿	03-9302609	宜蘭縣壯圍鄉新社村壯濱路 5 段 215 巷 51 號
民宿	新南民宿	03-9313300	宜蘭縣壯圍鄉新南村新南路 102-6 號
民宿	躍橋民宿	03-9313881	宜蘭縣壯圍鄉大福路三段 438 號
	宜蘭縣	五結鄉	宜蘭濱海 冬山河
一般旅館	西雅圖商務汽車旅館	03-9651561	宜蘭縣五結鄉舊街路 1-21 號
一般旅館	怡蘭精品旅館	03-9658101	宜蘭縣五結鄉鎮安村舊街路 108 號
一般旅館	若輕新人文渡假旅館	03-9602255	宜蘭縣五結鄉季新村新店路 113 號 1-3 樓
一般旅館	香格里拉冬山河旅館	03-9605388	宜蘭縣五結鄉協和村協和中路 13 巷 15 號
一般旅館	真欣渡假飯店	03-9500777	宜蘭縣五結鄉協和里協和中路 10-11,10-12 號
一般旅館	愛琴海花園汽車旅館	03-9533958	宜蘭縣五結鄉四結村仁愛路 2 段 1 號
一般旅館	噶瑪蘭大飯店	03-9509000	宜蘭縣五結鄉成興村五濱路一段 136 巷 21 號 14 樓之 1
民宿	43 會館	03-9776088	宜蘭縣五結鄉三吉路 50-12 號
民宿	一家人民宿	03-9602799	宜蘭縣五結鄉五結村國民路國全巷 1 弄 11 號
民宿	七里香民宿	0919-215817	宜蘭縣五結鄉協和村親河路 2 段 198 號
民宿	大好親水河畔民宿	03-9606998	宜蘭縣五結鄉協和村親河路 1 段 180 巷 30 號
民宿	小金鋼	0912-297927	宜蘭縣五結鄉孝威南路 42-6 號
民宿	小泰山	0921-848988	宜蘭縣五結鄉孝威南路 42-1 號
民宿	太和民宿	03-9504792	宜蘭縣五結鄉福興村福和二路 117 號
民宿	心適軒宜蘭民宿	03-9605596	宜蘭縣五結鄉錦眾村大眾北路 15-7 號

民宿	日月星民宿	03-9502069	宜蘭縣五結鄉協和村親河路一段 250 號
民宿	日光寓渡假旅宿	0935-077067	宜蘭縣五結鄉協和村 16 鄰協和路 32-16 號
民宿	日照農莊	03-9602040	宜蘭縣五結鄉大吉村大吉東路 33 巷 1 弄 71 號
民宿	水雲山莊民宿	03-9508388	宜蘭縣五結鄉協和村親河路 2 段 291 巷 51 弄 6 號
民宿	水雲軒	03-9504275	宜蘭縣五結鄉協和村親河路一段 180 巷 5 弄 11 號
民宿	水園民宿	03-9901387	宜蘭縣五結鄉協和村親河路 2 段 58 巷 9 弄 6 號
民宿	水精靈	0912-297927	宜蘭縣五結鄉孝威南路 42-2 號
民宿	王子與公主的家	03-9603465	宜蘭縣五結鄉孝威村五結路 1 段 419 巷 100 號
民宿	冬山河左岸民宿	03-9507500	宜蘭縣五結鄉協和村親河路 2 段 103 巷 1 弄 10 號
民宿	冬山河畔河岸畫堤民宿	03-9606156	宜蘭縣五結鄉協和村親河路 1 段 180 巷 5 弄 2 號
民宿	冬山河農莊	03-9601080	宜蘭縣五結鄉協和村協和中路 12-20 號
民宿	冬之戀	03-9509412	宜蘭縣五結鄉協和村親河路二段 58 巷 9 弄 20 號
民宿	北歐民宿	03-9564635	宜蘭縣五結鄉協和村協和路 40 巷 88 號
民宿	半畝居民宿	03-9602205	宜蘭縣五結鄉錦眾村大眾路 43-11 號
民宿	古風城民宿	03-9603238	宜蘭縣五結鄉協和村親河路 1 段 210 號
民宿	外婆的家民宿	03-9504284	宜蘭縣五結鄉大吉村大吉路花園新城 122-1 號
民宿	田鄉村民宿	03-9507783	宜蘭縣五結鄉協和村親河路 2 段 58 巷 9 弄 16 號
民宿	白馬花園民宿	03-9567767	宜蘭縣五結鄉孝威南路 27-8 號
民宿	伊莎貝拉	03-9504586	宜蘭縣五結鄉季新村新店路 133 之 8 號
民宿	向日葵?民宿	03-9501313	宜蘭縣五結鄉協和村親河路 2 段 103 巷 1 弄 8 號
民宿	向陽民宿	03-9601899	宜蘭縣五結鄉錦眾村大眾路 12 號

民宿	地中海民宿	03-9605388	宜蘭縣五結鄉協和村協和路 25 之 50 號
民宿	好樂家民宿	03-9601667	宜蘭縣五結鄉協和村親河路 2 段 269 號
民宿	如茵民宿	03-9602205	宜蘭縣五結鄉錦眾村大眾路 43-2 號
民宿	帆船民宿	03-9952776	宜蘭縣五結鄉親河路二段 291 巷 51 弄 28 號
民宿	老船長	03-9600510	宜蘭縣五結鄉協和村親河路 2 段 103 巷 3 弄 1 號
民宿	艾薇卡民宿	03-9502287	宜蘭縣五結鄉大吉村大吉路 1-47 號
民宿	孝威豪華渡假民宿	03-9501779	宜蘭縣五結鄉孝威村五結路 2 段 40 號
民宿	快樂日子民宿	03-9602948	宜蘭縣五結鄉親河路二段 103 巷 1 弄 5 號
民宿	我家小屋民宿	03-9500863	宜蘭縣五結鄉協和村親河路 2 段 103 巷 3 弄 13 號
民宿	杏葉垣冬山河民宿	03-9500452	宜蘭縣五結鄉協和村協和中路 13 巷 17 號
民宿	貝律民宿	03-9604843	宜蘭縣五結鄉成興村利寶路 143 號
民宿	貝莉小屋	0919-548398	宜蘭縣五結鄉利寶路 141 號
民宿	酉軒休閒民宿	03-9502324	宜蘭縣五結鄉國民中路 12-36 號
民宿	依依不捨	03-9605606	宜蘭縣五結鄉協和村親河路 2 段 103 巷 1 弄 7 號
民宿	宜河畔民宿	0918-515375	宜蘭縣五結鄉協和村親河路 2 段 58 巷 7 弄 2 號
民宿	宜蘭和莊渡假別墅	03-9505975	宜蘭縣五結鄉協和村五結路 2 段 155 巷 69 號
民宿	宜蘭情民宿	03-9502429	宜蘭縣五結鄉孝威村孝威路 88 號
民宿	念念不忘	03-9605606	宜蘭縣五結鄉協和村親河路 2 段 103 巷 1 弄 20 號
民宿	河岸春天	03-9600662	宜蘭縣五結鄉大吉村大吉路 5 之 5 號
民宿	河風精緻?民宿	03-9501313	宜蘭縣五結鄉協和村親河路 2 段 103 巷 1 弄 2 號
民宿	河堤畫境民宿	03-9503228	宜蘭縣五結鄉協和村親河路 1 段 220-2 號
民宿	玫瑰國度民宿	03-9502518	宜蘭縣五結鄉協和村親河路二段 103 巷 3 弄 3 號
民宿	芙蓉的家	03-9532913	宜蘭縣五結鄉協和村親河路 2 段 99 號
民宿	花田民宿	03-9546959	宜蘭縣五結鄉大吉村大吉東路 33 巷 1

			弄 19 號
民宿	金玉民宿	03-9502762	宜蘭縣五結鄉協和村協和中路 9-1 號
民宿	阿姑的家	03-9504329	宜蘭縣五結鄉協和村協和中路 13 巷 12 號
民宿	厚道的家	03-9600123	宜蘭縣五結鄉錦眾村大眾北路 25 號
民宿	指月軒民宿	03-9606358	宜蘭縣五結鄉協和村親河路 2 段 291 巷 51 弄 20 號
民宿	流白水岸會館	0910-223992	宜蘭縣五結鄉季新村 26 鄰新店路 168 號
民宿	珍珍民宿	03-9505015	宜蘭縣五結鄉協和村協和中路 14-10 號
民宿	美麗人生民宿	02-82453778	宜蘭縣五結鄉大吉村大吉東路 33 巷 6 號
民宿	美麗蓮夢露	03-9502127	宜蘭縣五結鄉孝威村五結路 1 段 469 巷 42 號
民宿	英格蘭小古堡	0988-550387	宜蘭縣五結鄉大吉村大吉東路 33 巷 11 號
民宿	虹橋畔民宿	03-9600888	宜蘭縣五結鄉協和村親河路 1 段 218 號
民宿	風清雅筑	03-9502490	宜蘭縣五結鄉孝威南路 18 之 26 號
民宿	香屋 Delise' s House	03-9506718	宜蘭縣五結鄉協和村親河路二段 103 巷 1 弄 12 號
民宿	香柏樹	0932-361265	宜蘭縣五結鄉季新村新店路 115 之 2 號
民宿	香草星空	03-9600123	宜蘭縣五結鄉錦眾村大眾北路 25-3 號
民宿	夏日小徑民宿	03-9600669	宜蘭縣五結鄉協和村親河路 2 段 103 巷 1 弄 16 號
民宿	家園民宿	03-9507229	宜蘭縣五結鄉協和村親河路 2 段 58 巷 9 弄 5 號
民宿	旅刻	03-9508408	宜蘭縣五結鄉協和村親河路一段 180 巷 5 弄 3 號
民宿	浪漫滿屋民宿	03-9605606	宜蘭縣五結鄉協和村親河路 2 段 103 巷 1 弄 3 號
民宿	海王子	0912-297927	宜蘭縣五結鄉孝威南路 42 號
民宿	海田會館民宿	03-9507017	宜蘭縣五結鄉協和村協和路 25 之 58 號
民宿	浮水印民宿	03-9501010	宜蘭縣五結鄉協和中路 12 巷 23 號
民宿	浮線發想之島	03-9606090	宜蘭縣五結鄉錦眾村五結路 1 段 376

			巷 2 號
民宿	設計師的家休閒民宿	03-9506568	宜蘭縣五結鄉孝威村孝威一路 138 號
民宿	逗點休閒民宿	03-9508463	宜蘭縣五結鄉協和村親河路 2 段 103 巷 1 弄 6 號
民宿	魚夫民宿	03-9603531	宜蘭縣五結鄉錦眾村大眾路 44-8 號
民宿	荳蔻雅築	03-9504977	宜蘭縣五結鄉協和村親河路 2 段 406 巷 8 弄 8 號
民宿	喜相逢鄉村民宿	03-9502673	宜蘭縣五結鄉孝威村孝威路 86 號
民宿	喜樂的家民宿	03-9606091	宜蘭縣五結鄉協和村親河路 2 段 291 巷 51 弄 22 號
民宿	堤亞瓦舍	0934-362709	宜蘭縣五結鄉協和村協和中路 11-8 號
民宿	堤緣休閒別墅	03-9500357	宜蘭縣五結鄉三吉路 133-5 號
民宿	晴天娃娃民宿	03-9507912	宜蘭縣五結鄉協和村親河路 2 段 103 巷 1 弄 1 號
民宿	菁仔地民宿	03-9504431	宜蘭縣五結鄉協和村親河路 1 段 180 巷 72 弄 11 號
民宿	蛙塘民宿	03-9506527	宜蘭縣五結鄉錦眾村 12 鄰錦草路 139 號
民宿	陽光穀倉民宿	03-9500773	宜蘭縣五結鄉協和村協和中路 13 號
民宿	雅第冬山河民宿	03-9546377	宜蘭縣五結鄉協和村親河路二段 58 巷 9 弄 11 號
民宿	黃金屋豪華渡假民宿	03-9505250	宜蘭縣五結鄉協和村協和中路 12-9 號
民宿	奧羅拉風格民宿	0952-565858	宜蘭縣五結鄉協和村親河路 2 段 58 巷 79 號
民宿	愛琴海民宿	03-9605388	宜蘭縣五結鄉協和村協和中路 13 巷 11-11 號
民宿	楓情雅舍	03-9600585	宜蘭縣五結鄉大吉村 5 鄰大吉東路 4 之 1 號
民宿	溫馨民宿	03-9603765	宜蘭縣五結鄉錦眾村大眾路 99-2 號
民宿	煙波庭民宿	03-9601691	宜蘭縣五結鄉協和村協和中路 13-3 號
民宿	歌德民宿	03-9503522	宜蘭縣五結鄉大吉村大吉路花園新城 49-1 號
民宿	熙緹歐風民宿	0930-857591	宜蘭縣五結鄉協和村親河路 2 段 291 巷 51 弄 8 號
民宿	福爾摩沙渡假會館	03-9509175	宜蘭縣五結鄉孝威村孝威南路 23-39 號
民宿	綠庄庭園民宿	03-9505767	宜蘭縣五結鄉季新村新店路 62 之 16 號

民宿	綠野遊蹤莊園民宿	03-9503305	宜蘭縣五結鄉孝威村孝威路 106 號
民宿	輕塵別院	03-9606668	宜蘭縣五結鄉大吉村三吉路 22-18 號
民宿	輕鬆一下	03-9509079	宜蘭縣五結鄉福興村新一路 31 號
民宿	潘朵拉	0912-297927	宜蘭縣五結鄉孝威南路 42-3 號
民宿	稻香坊民宿	03-9600822	宜蘭縣五結鄉協和村親河路一段 180 巷 15 號
民宿	緣賓民宿	0921-933815	宜蘭縣五結鄉協和村親河路 1 段 220-5 號
民宿	賞鳥屋民宿	03-9501271	宜蘭縣五結鄉利澤村利澤西路 3-42 號
民宿	噶瑪蘭ㄟ古厝	03-9502547	宜蘭縣五結鄉季新村新店路 140 號
民宿	憶雲民宿	03-9502123	宜蘭縣五結鄉協和村親河路 2 段 58 巷 7 弄 16 號
民宿	獨角獸	0921-848988	宜蘭縣五結鄉孝威南路 42-5 號
民宿	親水民宿	03-9507186	宜蘭縣五結鄉協和村親河路 2 段 58 巷 7 弄 6 號
民宿	親水畫境民宿	03-9509490	宜蘭縣五結鄉協和村親河路 2 段 103 巷 1 弄 18 號
民宿	親河園民宿	0928-620079	宜蘭縣五結鄉協和村親河路 1 段 220 號
民宿	親河舞舞民宿	03-9069002	宜蘭縣五結鄉協和村親河路 1 段 180 巷 5 弄 5 號
民宿	隨園居民宿	03-9507173	宜蘭縣五結鄉孝威村孝威南路 20 號
民宿	總裁渡假行館	03-9251166	宜蘭縣五結鄉大吉東路 28-1 號
民宿	薰衣草?民宿	03-9501313	宜蘭縣五結鄉協和村親河路 2 段 103 巷 1 弄 11 號
民宿	羅騰堡莊園	03-9502000	宜蘭縣五結鄉協和村協和中路 13 巷 47 號
民宿	藝樹花園平價民宿	03-9501851	宜蘭縣五結鄉協和村 18 鄰親河路二段 103 巷 3 弄 15 號
民宿	瓏徠民宿	03-9502018	宜蘭縣五結鄉親河路二段 236 號
民宿	麵包樹民宿	03-9517020	宜蘭縣五結鄉協和村 15 鄰協和路 40 巷 92 號
民宿	櫻花自然民宿	03-9509029	宜蘭縣五結鄉協和村協和中路 11 之 9 號
民宿	蘭庭民宿	03-9506709	宜蘭縣五結鄉錦草路 10-2 號
民宿	蘭陽橋鄉村渡假別墅	03-9659805	宜蘭縣五結鄉鎮安村西河路 77-2 號
民宿	歡樂滿屋	03-9543489	宜蘭縣五結鄉孝威村孝威路 393 號
民宿	戀戀小屋	03-9500863	宜蘭縣五結鄉協和村親河路 2 段 103

			巷 3 弄 7 號
民宿	戀戀小棧英式民宿	03-9500863	宜蘭縣五結鄉協和村親河路 2 段 103 巷 3 弄 11 號
	宜蘭縣	冬山鄉	冬山河
民宿	101 民宿	03-9546890	宜蘭縣冬山鄉柯林村安農路 101 號
民宿	LV 屋	0938-414777	宜蘭縣冬山鄉武淵村武罕一路 63 號
民宿	一佳村民宿	03-9588852	宜蘭縣冬山鄉中山村 8 鄰中城二路 58 巷 11 號
民宿	山水民宿	03-9591851	宜蘭縣冬山鄉東城村冬山路一段 71 號
民宿	山茶花雅築	03-9614480	宜蘭縣冬山鄉柯林村光華路 23 號
民宿	中山悠閣民宿	03-9583303	宜蘭縣冬山鄉中山村 10 鄰新寮街 408 巷 69 號
民宿	仁山民宿	03-9581990	宜蘭縣冬山鄉中山村中城路 30 號
民宿	內湖 27 民宿	03-9602320	宜蘭縣冬山鄉得安村內湖路 203 巷 27 號
民宿	內湖 29 渡假民宿	03-9602320	宜蘭縣冬山鄉得安村內湖路 203 巷 29 號
民宿	天然民宿	03-9505350	宜蘭縣冬山鄉武淵村武淵路 21 號
民宿	天然居民宿	03-9552983	宜蘭縣冬山鄉廣安村復興路 168 號
民宿	月光森林渡假別墅	03-9610277	宜蘭縣冬山鄉柯林村柯林一路 395 號
民宿	水岸森林渡假別墅	03-9610277	宜蘭縣冬山鄉柯林村柯林新路 90 號
民宿	水畔星墅時尚會館	03-9580348	宜蘭縣冬山鄉九山村九山六路 128 號
民宿	水筠間民宿	03-9610091	宜蘭縣冬山鄉廣安村水井一路 246 巷 42 號
民宿	冬杉荷民宿	03-9500373	宜蘭縣冬山鄉武淵村東八路 97 號
民宿	四季花園民宿	03-9617638	宜蘭縣冬山鄉廣安村安和路 29 號
民宿	平安居民宿	03-9511387	宜蘭縣冬山鄉廣安村復興路 166 號
民宿	永美民宿	03-9581281	宜蘭縣冬山鄉永美村二塹路 173 巷 2 號
民宿	生活綠園	03-9655343	宜蘭縣冬山鄉三奇村三奇路 311 號
民宿	田老爺民宿	03-9580747	宜蘭縣冬山鄉珍珠村永鎮路 11 號
民宿	田莊園民宿	03-9590557	宜蘭縣冬山鄉補城村 11 鄰建進一路 161 號
民宿	田野山莊民宿	03-9510461	宜蘭縣冬山鄉得安村 4 鄰鹿得路 292 號
民宿	伊彩園民宿	03-9590119	宜蘭縣冬山鄉珍珠村富農路一段 323 巷 48 號

民宿	休閒家渡假民宿	03-9596266	宜蘭縣冬山鄉東城村冬山路一段 37 巷 9 弄 3 號
民宿	吉利的家	03-9595769	宜蘭縣冬山鄉珍珠村采舍路 28 巷 46 號
民宿	地中海休閒民宿	03-9616345	宜蘭縣冬山鄉廣安村成功路 499 號
民宿	安農溪民宿	03-9961126	宜蘭縣冬山鄉科林村安農路二段 135 號
民宿	自然捲民宿	03-9612062	宜蘭縣冬山鄉水井一路 250 巷 12 號
民宿	克莉絲甜蜜小屋民宿	03-9604934	宜蘭縣冬山鄉武淵村武淵路 13 號
民宿	吾居吾宿	03-9510158	宜蘭縣冬山鄉柯林村境安一路 156 巷 2 號
民宿	希奇農莊	03-9514483	宜蘭縣冬山鄉廣興村廣興路 529 巷 2 弄 51 號
民宿	快樂休閒果園	03-9813386	宜蘭縣冬山鄉中山村中山路 666 號
民宿	我的夢中城堡民宿	03-9590565	宜蘭縣冬山鄉珍珠村富農路一段 312 巷 92 號
民宿	我們這一家民宿	03-9590695	宜蘭縣冬山鄉廣興村梅花路 248 號
民宿	我家宜蘭民宿	03-9585650	宜蘭縣冬山鄉武淵村武罕三路 58 號
民宿	角落	03-9593471	宜蘭縣冬山鄉武淵村三堵三路 26 號
民宿	京巷花弄民宿	0920-753960	宜蘭縣冬山鄉柯林村 4 鄰柯林路 568 號
民宿	來宜客民宿	03-9500792	宜蘭縣冬山鄉武淵村武淵一路 33 巷 21 號
民宿	和田家	0989-655121	宜蘭縣冬山鄉武淵村武罕三路 29 號
民宿	宜和民宿	03-9601973	宜蘭縣冬山鄉武淵村武淵一路 41 號
民宿	宜蘭貝殼屋	0937-075918	宜蘭縣冬山鄉宜蘭縣冬山鄉鹿得路 51 巷 31 號
民宿	幸福盒子民宿	03-9510805	宜蘭縣冬山鄉得安村大埤二路 216 號
民宿	幸福橘子民宿	03-9601746	宜蘭縣冬山鄉永美村冬山路三段 181 巷 272 號
民宿	怡鑫園民宿	03-9500412	宜蘭縣冬山鄉武淵村武淵一路 6 巷 31 號
民宿	東城民宿	03-9590359	宜蘭縣冬山鄉東城村冬山路一段 67 號
民宿	東風茶館民宿	03-9587511	宜蘭縣冬山鄉中山村中山路 768 巷 11 號
民宿	松之墅休閒民宿	03-9558249	宜蘭縣冬山鄉柯林村安農五路 19 號
民宿	松舍民宿	03-9516118	宜蘭縣冬山鄉得安村鹿得二路 222 號
民宿	松愛園美式鄉村風渡假	03-9519197	宜蘭縣冬山鄉柯林村光華五路 116 號

	民宿		
民宿	松樹園	03-9680168	宜蘭縣冬山鄉鹿埔村鹿埔路 101 巷 119 號
民宿	松霖渡假農莊	03-9585505	宜蘭縣冬山鄉中山村中山七路 58 號
民宿	武荖坑渡假民宿	0910-145309	宜蘭縣冬山鄉東城村冬山路一段 37 巷 9 弄 28 號
民宿	河田庄	0935-023551	宜蘭縣冬山鄉補城村 7 鄰補城路 316 號
民宿	河岸景觀民宿	03-9610077	宜蘭縣冬山鄉柯林村境安路 281 號
民宿	花鹿米民宿	03-9514915	宜蘭縣冬山鄉廣興路 680 巷 300 號
民宿	芯園	03-9590565	宜蘭縣冬山鄉珍珠村富農路一段 312 巷 120 號
民宿	迎曦民宿	03-9506318	宜蘭縣冬山鄉群英村 2 鄰八仙三路 168 號
民宿	近水小築民宿	03-9356594	宜蘭縣冬山鄉順安村鹿安路 609 巷 2 號
民宿	金谷茶園民宿	03-9580789	宜蘭縣冬山鄉中山村中山路 398 巷 18 號
民宿	長月星空民宿	03-9595939	宜蘭縣冬山鄉補城村補城路 601 號
民宿	阿宏民宿	03-9509543	宜蘭縣冬山鄉武淵村東八路 127 號
民宿	建築師會館	0922-365899	宜蘭縣冬山鄉廣安村 2 鄰水井三路 66 號
民宿	建築師會館二館	03-9515000	宜蘭縣冬山鄉柯林路 437 號
民宿	春成茶園民宿	0912-095657	宜蘭縣冬山鄉中山村中山路 398 巷 26 號
民宿	春藤庭園民宿	03-9596767	宜蘭縣冬山鄉補城村補城路 65 巷 65 號
民宿	柚仔園休閒農莊	03-9589138	宜蘭縣冬山鄉中山六路 96 號
民宿	柚香園民宿	0937-845429	宜蘭縣冬山鄉中山村舊寮路 131 巷 28 號
民宿	津園民宿	03-9501468	宜蘭縣冬山鄉武淵村武罕五路 208 號
民宿	紅磚屋民宿	03-9500079	宜蘭縣冬山鄉群英村八仙五路 169 號
民宿	美滿小窩渡假民宿	03-9594029	宜蘭縣冬山鄉太和村 6 鄰義成路一段 519 號
民宿	香杉屋民宿	02-24518899	宜蘭縣冬山鄉得安村大埤二路 223 號
民宿	香城園民宿	03-9504219	宜蘭縣冬山鄉東城里香城路 311 巷 6 弄 2 號
民宿	家家民宿	03-9503828	宜蘭縣冬山鄉珍珠村珍珠五路 109 號

民宿	庭民宿	03-9510976	宜蘭縣冬山鄉得安村梅花路 976 號
民宿	格林花園民宿	03-9500025	宜蘭縣冬山鄉群英里八仙二路 93 號
民宿	琉璃仙境民宿	03-9565988	宜蘭縣冬山鄉信光路 91 號
民宿	真水蘭陽白鷺鷥	03-9606869	宜蘭縣冬山鄉武淵村 1 鄰東八路 130 號
民宿	神仙灣休閒別館	03-9612319	宜蘭縣冬山鄉廣安村新邦路 97 號
民宿	耕園民宿	03-9515268	宜蘭縣冬山鄉鹿埔路 655 巷 8 號
民宿	衿日林鄉村別墅	03-9500236	宜蘭縣冬山鄉武淵村武淵三路 116 號
民宿	國民旅遊民宿	03-9614644	宜蘭縣冬山鄉梅花路 744 巷 100 弄 79 號
民宿	彩虹森林渡假別墅	03-9610277	宜蘭縣冬山鄉柯林村柯林新路 102 號
民宿	彩虹園民宿	03-9500382	宜蘭縣冬山鄉珍珠村珍珠三路 76 號
民宿	得安民宿	03-9516496	宜蘭縣冬山鄉永美村二塹路 173 巷 7 號
民宿	情定珍珠民宿	03-9591410	宜蘭縣冬山鄉珍珠村富農路一段 383 巷 37 弄 16 號
民宿	晨溪休閒民宿	03-9680988	宜蘭縣冬山鄉中山村中山路 63-2 號
民宿	晨露庄	03-9568492	宜蘭縣冬山鄉武淵村武罕五路 363 號
民宿	梅花民宿	03-9612619	宜蘭縣冬山鄉得安村 4 鄰鹿得三路 322 號
民宿	梅花客棧	03-9513610	宜蘭縣冬山鄉梅湖路 59 號
民宿	梅湖民宿	03-9611338	宜蘭縣冬山鄉得安村 7 鄰梅湖路 85 號
民宿	清泉民宿	03-9518205	宜蘭縣冬山鄉鹿安路 537 號
民宿	清境民宿	03-9617638	宜蘭縣冬山鄉廣安村安和路 27 號
民宿	魚雅築渡假民宿	03-9516100	宜蘭縣冬山鄉柯林村光華一路 407 號
民宿	鹿埔鄉村民宿	03-9584274	宜蘭縣冬山鄉鹿埔村鹿埔路 223 號
民宿	富農民宿	03-9595156	宜蘭縣冬山鄉珍珠村富農路一段 346 巷 60 號
民宿	晴郁田園館	03-9605828	宜蘭縣冬山鄉武淵村珍珠一路 287 號
民宿	湖水映渡假民宿	03-9577494	宜蘭縣冬山鄉得安村梅林路 1062 號
民宿	湖畔人家民宿	03-9610819	宜蘭縣冬山鄉得安村大埤二路 250 號
民宿	童話村民宿	03-9613385	宜蘭縣冬山鄉廣興村梅花路 300 號
民宿	筑園民宿	03-9590554	宜蘭縣冬山鄉南興村富農路一段 229 巷 55 號
民宿	鄉川民宿	03-942556	宜蘭縣冬山鄉得安村 4 鄰鹿得二路 277 號
民宿	雅第三合院民宿	0912-298811	宜蘭縣冬山鄉柯林村光華一路 459 號

民宿	雅園民宿	03-9594347	宜蘭縣冬山鄉珍珠村富農路一段 528 號
民宿	雲天楓泉	03-9615511	宜蘭縣冬山鄉廣安村水井三路 472 號
民宿	勤禾園民宿	03-9513665	宜蘭縣冬山鄉柯林村 4 鄰柯林路 406 號
民宿	園中園休閒民宿	03-9616345	宜蘭縣冬山鄉廣安村成功路 495 號
民宿	微風小棧	03-9519448	宜蘭縣冬山鄉水井一路 250 巷 36 號
民宿	微笑橘子民宿	03-9601746	宜蘭縣冬山鄉群英村珍珠一路 73 號
民宿	愛的印章民宿	03-9502070	宜蘭縣冬山鄉群英村 2 鄰八仙三路 68 巷 10 號
民宿	新天鵝堡	03-9595585	宜蘭縣冬山鄉珍珠村富農路一段 383 巷 53 號
民宿	新屋民宿	03-9589029	宜蘭縣冬山鄉永美村冬山路 3 段 181 巷 223 弄 30 號
民宿	溫暖之巢農莊花園民宿	0989-132009	宜蘭縣冬山鄉東八路 1 號
民宿	詩聰休閒民宿	03-9588936	宜蘭縣冬山鄉中山村中山路 8 巷 20 號
民宿	遇而歡田園民宿	03-9680682	宜蘭縣冬山鄉永和路 800 號
民宿	椿禾園民宿	03-9504858	宜蘭縣冬山鄉武淵村武淵一路 6 巷 63 號
民宿	夢幻休閒民宿	03-9585839	宜蘭縣冬山鄉中山村中山路 316 號
民宿	碧霞民宿	03-9553123	宜蘭縣冬山鄉廣興村廣興路 158 巷 2 弄 16 號
民宿	綠中海民宿	03-9617507	宜蘭縣冬山鄉廣安村水井二路 126 號
民宿	綠野仙蹤民宿	03-9582975	宜蘭縣冬山鄉中山村中山三路 53 號
民宿	綠堤民宿	03-9503958	宜蘭縣冬山鄉武淵村東五路 75 號
民宿	翠堤春曉風箏民宿	03-9591794	宜蘭縣冬山鄉武淵村富堵五路 73 號
民宿	蜜之鄉民宿	03-9586541	宜蘭縣冬山鄉永美村永美路 201 號
民宿	輕井澤民宿	03-9504886	宜蘭縣冬山鄉武淵村武罕五路 365 號
民宿	寬心小站民宿	03-9595341	宜蘭縣冬山鄉香城路 311 巷 7 弄 7 號
民宿	樂居民宿	03-9561778	宜蘭縣冬山鄉柯林村安農三路 151 號
民宿	歐拉民宿	03-9614620	宜蘭縣冬山鄉柯林村 8 鄰光華二路 73 號
民宿	歐香園	03-9508558	宜蘭縣冬山鄉珍珠村珍珠二路 333 號
民宿	稻民宿	03-9606677	宜蘭縣冬山鄉武淵村武淵一路 56 號
民宿	稻香村	03-9591141	宜蘭縣冬山鄉珍珠村富農路一段 631 號
民宿	緣道舍民宿	03-9617911	宜蘭縣冬山鄉柯林村境安二路 156 號

民宿	蓮春園花間雅舍	03-9605423	宜蘭縣冬山鄉武淵村東八路 123 號
民宿	糖果屋	03-9506084	宜蘭縣冬山鄉群英村富英路 77 號
民宿	親水棧民宿	03-9500207	宜蘭縣冬山鄉武淵村武淵三路 128 號
民宿	親河民宿	03-9504278	宜蘭縣冬山鄉武淵村武淵二路 6 號
民宿	隨園民宿	03-9590154	宜蘭縣冬山鄉補城村保安一路 208 號
民宿	龍鳳居	03-9587935	宜蘭縣冬山鄉九山村信光路 578 號
民宿	優的民宿	03-9891254	宜蘭縣冬山鄉柯林村安農三路 6 巷 18 號
民宿	檜木屋民宿	02-24518899	宜蘭縣冬山鄉得安村大埤二路 238 號
民宿	擷境廬	03-9567849	宜蘭縣冬山鄉武淵村東八路 20 號
民宿	蘋果家家民宿	03-9605152	宜蘭縣冬山鄉群英村九分三路 128 號
民宿	蘭陽四季會館	03-9595701	宜蘭縣冬山鄉太和村美和路一段 62 巷 190 號
民宿	蘭陽風情民宿	03-9585311	宜蘭縣冬山鄉群英村八仙二路 38 號
民宿	聽雨松民宿	02-29997898	宜蘭縣冬山鄉水井一路 243 號
民宿	觀景樓花園民宿	03-9613577	宜蘭縣冬山鄉柯林村境安一路 152 號
民宿	喆園民宿	03-9500038	宜蘭縣冬山鄉武淵村東七路 65 號
	花蓮縣	秀林鄉	
國際觀光旅館	太魯閣晶英酒店	03-8691-155	花蓮縣秀林鄉富世村天祥路 18 號
一般旅館	太魯閣旅店	03-8611558	花蓮縣秀林鄉富世村 258 號
一般旅館	立德布洛灣山月?	03-8610111	花蓮縣秀林鄉富世村富世 231-1 號
一般旅館	立霧客棧	03-8610769	花蓮縣秀林鄉富世里 242-2 號
一般旅館	海燕旅館	03-8681015	花蓮縣秀林鄉和平村和平 91 號
一般旅館	凱鑫山莊	03-8682128	花蓮縣秀林鄉和平村 229 號之 2
一般旅館	鳳冠大飯店	03-8681016	花蓮縣秀林鄉和平村 105 號
一般旅館	麗豪大飯店	03-8621626	花蓮縣秀林鄉秀林鄉和平村 38-8 號
民宿	大月映民宿	03-8265577	花蓮縣秀林鄉景美村加灣 178-25 號
民宿	山中傳奇民宿	03-8581188	花蓮縣秀林鄉水源村水源 112-7 號
民宿	山水園民宿	03-8655566	花蓮縣秀林鄉文蘭村重光 81 之 1 號
民宿	太魯閣民宿	03-8621833	花蓮縣秀林鄉崇德村崇德 198-12 號
民宿	太魯閣峽林咖啡農莊民宿	03-8611956	花蓮縣秀林鄉秀林村民治 78 之 17 號
民宿	文美民宿	03-612669	花蓮縣秀林鄉秀林村民治 35 之 10 號
民宿	布拉旦的家民宿	03-8612684	花蓮縣秀林鄉景美村三棧 30 號
民宿	禾畝部落山居民宿	03-8650214	花蓮縣秀林鄉文蘭村重光 36 號
民宿	宇馨藝民宿	03-8611598	花蓮縣秀林鄉富世村富世 1-16 號

民宿	自在園民宿	03-8268000	花蓮縣秀林鄉佳民村佳民 95-6 號
民宿	沙古拉民宿	03-8461068	花蓮縣秀林鄉水源村水源 57 號
民宿	走過虹橋民宿	03-8621328	花蓮縣秀林鄉崇德村崇德 210 號
民宿	佳佳民宿	03-8269779	花蓮縣秀林鄉佳民村佳民 25-25 號
民宿	定風波民宿	03-8564266	花蓮縣秀林鄉水源村水源 55-5 號
民宿	阿騫的家民宿	03-8262610	花蓮縣秀林鄉佳民村佳民 25-28 號
民宿	哇旦民宿	03-8261135	花蓮縣秀林鄉景美村加灣 72-2 號
民宿	星光小筑民宿	03-8260633	花蓮縣秀林鄉佳民村佳民 95-5 號
民宿	砂卡礑民宿	03-8611623	花蓮縣秀林鄉富世村富世 141 號
民宿	原來如此民宿	03-8621673	花蓮縣秀林鄉崇德村崇德 192 號
民宿	峽谷民宿	03-8610634	花蓮縣秀林鄉富世村富世 45-7 號
民宿	海闊天空民宿	03-8611466	花蓮縣秀林鄉秀林村秀林 35-8 號
民宿	荖萊居民宿	03-8610199	花蓮縣秀林鄉秀林村民治路 75-5 號
民宿	問雲山莊民宿	03-8563737	花蓮縣秀林鄉水源村金嵐 2-12 號
民宿	莎集雅築民宿	03-8261811	花蓮縣秀林鄉景美村加灣 179-11 號
民宿	嵐天小築民宿	03-8612429	花蓮縣秀林鄉秀林村民治路 35-5 號
民宿	嵐庭休閒民宿	03-8266009	花蓮縣秀林鄉景美村加灣路 10-2 號
民宿	翔廬渡假民宿	03-8261111	花蓮縣秀林鄉佳民村佳民 95-3 號
民宿	頌月風情民宿	03-8260293	花蓮縣秀林鄉景美村三棧 96-2 號
民宿	慕谷慕魚民宿	03-8642360	花蓮縣秀林鄉銅門村銅門 25-8 號
民宿	戴一夏民宿	03-8611645	花蓮縣秀林鄉富世村富世 81-2 號
民宿	雙橡園山莊民宿	03-8461737	花蓮縣秀林鄉水源村金嵐 2-8 號
	花蓮縣	新城鄉	七星潭
一般旅館	七星潭渡假飯店	03-8232345	花蓮縣新城鄉大漢村明潭街 10 號
一般旅館	和昇會館	03-8233388	花蓮縣新城鄉大漢里七星街 38 號
一般旅館	樂城大飯店	03-8267733	花蓮縣新城鄉嘉里路 59 號
民宿	Homelike 的早餐與床民 宿	03-8266538	花蓮縣新城鄉康樂村紫園巷 2 號
民宿	七星海民宿	03-8223332	花蓮縣新城鄉大漢村明潭街 8 號
民宿	七海灣民宿	03-8267640	花蓮縣新城鄉康樂村廣安三街 6 巷 8 號
民宿	上豪民宿	03-8261049	花蓮縣新城鄉康樂村康樂路 281 號
民宿	小魚的家民宿	03-8611395	花蓮縣新城鄉新城村中正路 23 巷 23 號
民宿	太魯閣勝境民宿	03-8610300	花蓮縣新城鄉新城村中正路 24 號
民宿	太魯閣樺城民宿	03-8610277	花蓮縣新城鄉新城村中正路 30 號
民宿	太魯閣藝術民宿	03-8612380	花蓮縣新城鄉順安村草林路 114-6 號

民宿	日月星海濱渡假休閒民宿	03-8223446	花蓮縣新城鄉大漢村明潭街 1 號
民宿	月明風清時尚民宿	03-8267568	花蓮縣新城鄉佳林村民有五街 23 號
民宿	比佛利山莊民宿	03-8260690	花蓮縣新城鄉佳林村佳林 16-6 號
民宿	古井民宿	03-8264085	花蓮縣新城鄉大漢村古井街 5 號
民宿	生活就是民宿	03-8267302	花蓮縣新城鄉佳林村佳林 13-2 號
民宿	生活農場 (國際 YH)	03-8263672	花蓮縣新城鄉康樂村 19-58 號
民宿	安安民宿	03-8611608	花蓮縣新城鄉新城村新興路 60 號
民宿	安莊民宿	03-8260922	花蓮縣新城鄉佳林村佳林 115-8 號
民宿	有典懷念民宿	03-8246619	花蓮縣新城鄉嘉新村花師街 33 巷 1 號
民宿	汎水凌山花園民宿	03-8261989	花蓮縣新城鄉佳林村佳林 2-1 號
民宿	李舍民宿	0922-706933	花蓮縣新城鄉康樂村紫園巷 1 號
民宿	佳林山水民宿	03-8266119	花蓮縣新城鄉佳林村佳林 115-3 號
民宿	幸運草民宿	03-8261365	花蓮縣新城鄉康樂村康樂一街 26 巷 2 號
民宿	東方戀人民宿	03-8226057	花蓮縣新城鄉北埔村樹林街 233 巷 2 弄 25 號
民宿	花草集民宿	03-8612595	花蓮縣新城鄉順安村北三棧 63 號
民宿	花蓮遊綠色民宿	0932-656423	花蓮縣新城鄉大漢村立業街 4 巷 16-1 號
民宿	花魯閣民宿	03-8268262	花蓮縣新城鄉北埔村光復路 225 巷 20 號
民宿	後山圓夢民宿	03-8263828	花蓮縣新城鄉康樂村精舍街 88 巷 2-1 號
民宿	星星好近	03-8571575	花蓮縣新城鄉佳林村 4 鄰佳林 18-5 號
民宿	茉莉花房民宿	0932-656423	花蓮縣新城鄉大漢村立業街 4 巷 16-2 號
民宿	挪亞民宿	03-8266478	花蓮縣新城鄉嘉里村嘉里路 61-1 號
民宿	海洋 B&B 民宿	03-8239689	花蓮縣新城鄉大漢村明潭街 3 號
民宿	國順民宿	03-8611287	花蓮縣新城鄉新城村中正路 20 號
民宿	望海樓民宿	03-8228711	花蓮縣新城鄉大漢村七星街 18 號
民宿	富莉民宿	03-8265236	花蓮縣新城鄉康樂村康樂一街 26 巷 1 號
民宿	紫園民宿	03-8234146	花蓮縣新城鄉康樂村紫園三巷 8 號
民宿	華馨民宿	03-8269372	花蓮縣新城鄉大漢村華德街 59 號
民宿	鄉園民宿	03-8612052	花蓮縣新城鄉新城村博愛路 60-5 號
民宿	瑪嚕宿 malusu 民宿	03-8265388	花蓮縣新城鄉嘉里村嘉里三路 9 號

民宿	福田民宿	03-8260847	花蓮縣新城鄉康樂村精舍街 88 巷 2 號
民宿	樸實居民宿	03-8269886	花蓮縣新城鄉北埔村樹林街 233 巷 1 弄 12 號
民宿	靜思優質民宿	03-8261988	花蓮縣新城鄉北埔村樹林街 231-8 號
民宿	藍色玻璃海民宿	03-8330119	花蓮縣新城鄉大漢村七星街 30 號
民宿	麗緹民宿	03-8269893	花蓮縣新城鄉佳林村佳林 14-8 號
	花蓮縣	花蓮市	兩鐵 七星潭
國際觀光旅館	花蓮亞士都飯店	038-326-111	花蓮縣花蓮市民權路 6 之 1 號
國際觀光旅館	花蓮翰品酒店	03-8235388	花蓮縣花蓮市美崙區永興路 2 號
國際觀光旅館	美侖大飯店	03-8222-111	花蓮縣花蓮市美崙區林園 1 之 1 號
國際觀光旅館	統帥大飯店	038-326-123	花蓮縣花蓮市公園路 36 號
一般旅館	千台大飯店	03-8330123	花蓮縣花蓮市國聯一路 85 號 1-2 樓
一般旅館	大使商務飯店	03-8351131	花蓮縣花蓮市中正路 495 號
一般旅館	大統商務賓館	03-8342166-8	花蓮縣花蓮市南京街 155 號
一般旅館	大新大旅社	03-8333152	花蓮縣花蓮市中山路 101 號
一般旅館	山水飯店	03-8336571-2	花蓮縣花蓮市國聯三路 73 號
一般旅館	五洲商務旅館	03-8332292	花蓮縣花蓮市中山路 84 號
一般旅館	仁愛別館	03-8356156-8	花蓮縣花蓮市南京街 192 號
一般旅館	今日大飯店	03-8325189	花蓮縣花蓮市軒轅路 8 號
一般旅館	六福客棧	03-8333815	花蓮縣花蓮市中正路 336 巷 1 弄 1 號
一般旅館	天璽商務飯店	03-8312939	花蓮縣花蓮市林森路 126 號
一般旅館	世良旅館	03-8357878	花蓮縣花蓮市中正路 336 巷 2 弄 1 號
一般旅館	仟台大飯店	03-8330121	花蓮縣花蓮市國聯一路 83-1 號 3-4 樓
一般旅館	巨鵬旅店	03-8233469	花蓮縣花蓮市球崙二路 52 巷 12 號
一般旅館	布洛灣大飯店	03-8356177	花蓮縣花蓮市中福路 189 號
一般旅館	永祺飯店	03-8356111-2	花蓮縣花蓮市國聯一路 139 號
一般旅館	合歡大飯店	03-8350171-5	花蓮縣花蓮市國聯五路 105 號
一般旅館	多羅滿精品汽車旅館	03-8316622	花蓮縣花蓮市國興一街 123 號
一般旅館	安樺商務飯店	03-8327777	花蓮縣花蓮市忠孝街 65 號
一般旅館	百悅休閒飯店	03-8325185	花蓮縣花蓮市國威里中山路 361 號
一般旅館	芒果旅店	03-8350077	花蓮縣花蓮市光復街 45 號
一般旅館	邑采精緻旅店	03-8568877	花蓮縣花蓮市富安路 90 號
一般旅館	奇萊大飯店	03-8356141	花蓮縣花蓮市和平路 336 號 8-9 樓

一般旅館	岱怡大飯店	03-8358181	花蓮縣花蓮市中山路 341 號
一般旅館	明水園飯店	03-8361116-20	花蓮縣花蓮市國聯一路 201 號
一般旅館	東岸精緻商務旅館	03-8332889	花蓮縣花蓮市延平街 45 號
一般旅館	東榮旅館	03-8560079	花蓮縣花蓮市中央路四段 460 號
一般旅館	松之風精品旅店	03-8460588	花蓮縣花蓮市富裕六街 1 號
一般旅館	花東京城商務旅店	03-8327259	花蓮縣花蓮市復興街 26 號
一般旅館	花東客棧	03-8347568	花蓮縣花蓮市民國路 165 號
一般旅館	花蓮那魯灣旅店	03-8354833	花蓮縣花蓮市國聯五路 7-3 號
一般旅館	花蓮香城大飯店	03-8353355	花蓮縣花蓮市國興二街 19 號
一般旅館	花蓮海悅酒店	03-8338158	花蓮縣花蓮市民權路 5 號
一般旅館	花蓮馥麗生活旅店	03-8320000	花蓮縣花蓮市三民街 46-1 號
一般旅館	采盈汽車旅館	03-8359566	花蓮縣花蓮市中正路 169 巷 60 號
一般旅館	金桔旅店	03-8322415	花蓮縣花蓮市國聯一路 103 號
一般旅館	金龍大旅社	03-8323126	花蓮縣花蓮市中山路 77 號
一般旅館	青葉綠地飯店	03-8330186	花蓮縣花蓮市國聯一路 83 號 3-9 樓
一般旅館	非凡假期大飯店	03-8311757	花蓮縣花蓮市民國路 153 號 1-4 樓
一般旅館	冠倫汽車大飯店	03-8236926	花蓮縣花蓮市中美路 67 號
一般旅館	春秋大飯店	03-8322122	花蓮縣花蓮市福建街 370 號
一般旅館	美琪大飯店	03-8320671	花蓮縣花蓮市中正路 396 號
一般旅館	洄瀾客棧	03-8227188	花蓮縣花蓮市海岸路 11 號
一般旅館	旅路汽車旅館	03-8311199	花蓮縣花蓮市重慶路 255 號
一般旅館	海洋飯店	03-8336169	花蓮縣花蓮市國聯三路 58 號
一般旅館	曼波魚四季大飯店	03-8315600	花蓮縣花蓮市三民街 50 號
一般旅館	國廣興大飯店	03-8338882	花蓮縣花蓮市國聯五路 223 號
一般旅館	國廣興大飯店(國興店)	03-8338882	花蓮縣花蓮市國興一街 36 號
一般旅館	國廣興大飯店(國聯店)	03-8338882	花蓮縣花蓮市國聯五路 238 號
一般旅館	陶陶居山莊	03-8579989	花蓮縣花蓮市富安路 210 號
一般旅館	凱頓商務汽車旅館	03-8465788	花蓮縣花蓮市裕民路 89 號
一般旅館	喜臻飯店	03-8331388	花蓮縣花蓮市中福路 122 號
一般旅館	富國大飯店	03-8351151	花蓮縣花蓮市國聯二路 15 號
一般旅館	富堡汽車旅館	03-8332888	花蓮縣花蓮市國聯二路 101 號
一般旅館	湘品旅館	03-8320510	花蓮縣花蓮市光復街 13-3,-4,-5,-6 號
一般旅館	童話汽車旅館	03-8356905	花蓮縣花蓮市明心街 1-43 號
一般旅館	童話汽車旅館海洋分館	03-8361299	花蓮縣花蓮市菁華街 4 巷 2 弄 1 號
一般旅館	華心大飯店	03-8335353	花蓮縣花蓮市中山路 154 號 2-9 樓
一般旅館	雅筑汽車商務旅館	03-8347755	花蓮縣花蓮市國盛一街 25 號
一般旅館	新格商務汽車飯店	03-8356131	花蓮縣花蓮市中正路 280 號

一般旅館	溫暖晶鑽	03-8321333	花蓮縣花蓮市中正路 405 號
一般旅館	瑞翔飯店	03-8356178	花蓮縣花蓮市國聯三路 79 號
一般旅館	經典假日飯店	03-8359966	花蓮縣花蓮市國聯里國聯五路 139 號
一般旅館	漫波大飯店	03-8350011	花蓮縣花蓮市國聯五路 192 號
一般旅館	瑪亞旅店	03-8326171	花蓮縣花蓮市福建街 516 號
一般旅館	福大旅館	03-8340854	花蓮縣花蓮市國興二街 72 號
一般旅館	福容大飯店 花蓮	03-8239988	花蓮縣花蓮市民生路 51 號
一般旅館	福隆大飯店	03-8353366	花蓮縣花蓮市大同街 29 號
一般旅館	龍興商務旅店	03-8343943	花蓮縣花蓮市福建街 513 號
一般旅館	禧福飯店	03-8336655	花蓮縣花蓮市中正路 489 號
一般旅館	藍天麗池飯店	03-8336686	花蓮縣花蓮市中正路 590 號
一般旅館	藍天麗池飯店二館	03-8336686	花蓮縣花蓮市三民街 28 號
一般旅館	騏林旅店	03-8326659	花蓮縣花蓮市國聯四路 23,25-1 至 -5,25-7 至-11 號
一般旅館	麗星大飯店	03-8347411	花蓮縣花蓮市中山路 589 號
一般旅館	麗格休閒飯店	03-8349922	花蓮縣花蓮市商校街 258 號
一般旅館	寶雅商務旅店	09-75767319	花蓮縣花蓮市中福路 202 號
民宿	2 點 1 線民宿	0927-010250	花蓮縣花蓮市林森路 328-2 號
民宿	36 號燈塔民宿	03-8339266	花蓮縣花蓮市海濱街 36 號
民宿	42°彩虹觀海民宿	03-8123456	花蓮縣花蓮市海濱街 16-1 號
民宿	57 號青年民宿	03-8310595	花蓮縣花蓮市國盛里 17 鄰國民十二街 57 號
民宿	6 號美宿館民宿	0922-681893	花蓮縣花蓮市國盛里國盛八街 95 號
民宿	70 年代民宿	03-8233627	花蓮縣花蓮市忠義二街 53-3 號
民宿	一心居民宿	03-8574008	花蓮縣花蓮市富吉路 39 號
民宿	大寶的民宿	03-8566139	花蓮縣花蓮市建華路 77 號
民宿	小王子玫瑰園	0911-757367	花蓮縣花蓮市民孝里 20 鄰東興一街 107 號
民宿	小阿姨的家民宿	03-8233501	花蓮縣花蓮市順興路 303 號
民宿	小胖的夢想家民宿	03-8233739	花蓮縣花蓮市華廈街 43 號
民宿	小熊城堡民宿	03-8220708	花蓮縣花蓮市東興二街 26 號
民宿	小熊森林民宿	03-8356353	花蓮縣花蓮市南京街 57 巷 7 號
民宿	山姊妹?屋民宿	03-8220597	花蓮縣花蓮市府前路 318 號
民宿	五葉松民宿	0926-898168	花蓮縣花蓮市國興里介林三街 25 號
民宿	五號小築民宿	03-8233290	花蓮縣花蓮市華興街 11 巷 5 號
民宿	五餅二魚看海民宿	03-8354967	花蓮縣花蓮市海濱街 18 號
民宿	天安居民宿	03-8330719	花蓮縣花蓮市國風街 21 巷 17 號

民宿	太陽花民宿	03-8562284	花蓮縣花蓮市富吉路 94 號
民宿	巴黎戀人民宿	03-8235538	花蓮縣花蓮市球崙一路 235-1 號
民宿	日安墅民宿	03-8311157	花蓮縣花蓮市民勤里 32 鄰水源街 57 號
民宿	比拉迦民宿	03-8242118	花蓮縣花蓮市民孝里 8 鄰東興二街 28 巷 88 號
民宿	水上民宿	03-8338419	花蓮縣花蓮市中山路 525 巷 2 弄 12 號
民宿	水上雅居民宿	03-8338419	花蓮縣花蓮市延平街 80 巷 19 號
民宿	水名漾民宿	0933-810210	花蓮縣花蓮市水源街 55 巷 30 號
民宿	水岸小築民宿	0911-123877	花蓮縣花蓮市長安街 30 號
民宿	水悅雅築民宿	03-8580661	花蓮縣花蓮市富裕十五街 68 號
民宿	水雲鄉山景民宿	03-8566558	花蓮縣花蓮市建興街 59 巷 18 號
民宿	牛車驛站民宿	03-8350878	花蓮縣花蓮市中正路 336 巷 3 號
民宿	王子民宿	03-8310906	花蓮縣花蓮市主權里德安六街 117 號
民宿	以馬內利民宿	03-8327154	花蓮縣花蓮市重慶路 398 巷 3 號
民宿	外灘 31 民宿	03-8311222	花蓮縣花蓮市中華路 31 號
民宿	平川里民宿	03-8463211	花蓮縣花蓮市佐倉街 265 號
民宿	生活故事民宿	03-8325980	花蓮縣花蓮市國興四街 2 巷 2 號
民宿	白色沙灘看海渡假民宿	03-8325348	花蓮縣花蓮市海濱街 85 號
民宿	白色風車民宿	03-8333147	花蓮縣花蓮市康樂街 3 巷 2 號
民宿	白色棉花糖	03-8337291	花蓮縣花蓮市國興五街 132-8 號
民宿	白色戀人民宿	03-8343046	花蓮縣花蓮市北濱街 35 號
民宿	白舍民宿	03-8225556	花蓮縣花蓮市府前路 224 巷 1 號
民宿	禾軒民宿	0910-875832	花蓮縣花蓮市國盛四街 78 號
民宿	禾楓民宿	0919-908280	花蓮縣花蓮市建成街 110 巷 19 號
民宿	立軒民宿	03-8311767	花蓮縣花蓮市林森路 210-3 號
民宿	伊万里民宿	03-8236600	花蓮縣花蓮市忠義一街 27 之 4 號
民宿	光之影民宿	03-8462191	花蓮縣花蓮市豐村 21-36 號
民宿	印象經典民宿	03-8355687	花蓮縣花蓮市進豐街 57 巷 56 號
民宿	向晴民宿	03-8362775	花蓮縣花蓮市中山路 411 巷 12 弄 1 號
民宿	安妮公主民宿	03-8571143	花蓮縣花蓮市建華路 83 巷 17 號
民宿	有人山丘民宿	03-8222090	花蓮縣花蓮市東興二街 12 巷 21 號
民宿	米羅民宿	03-8242158	花蓮縣花蓮市東興二街 12 巷 1 號
民宿	阡豪民宿	03-8360610	花蓮縣花蓮市廣東街 198 號
民宿	何家民宿	03-8223382	花蓮縣花蓮市府前路 524 號
民宿	伯爵民宿	0919-288844	花蓮縣花蓮市水源街 55 巷 28 號
民宿	坐看雲起民宿	0920-777114	花蓮縣花蓮市國民八街 100 號

民宿	希望海民宿	03-8328502	花蓮縣花蓮市民德四街 3 號
民宿	我行我宿民宿	0922-855981	花蓮縣花蓮市國民八街 135 號
民宿	貝拉利亞	03-8220525	花蓮縣花蓮市民運里 1 鄰民族路 57 號
民宿	足跡渡假民宿	03-8322048	花蓮縣花蓮市中正路 178 號
民宿	里昂民宿	0930-566765	花蓮縣花蓮市民孝里東興二街 8 號
民宿	亞美民宿	03-8565956	花蓮縣花蓮市莊敬路 269 號
民宿	亞緹米絲民宿	0917-270368	花蓮縣花蓮市民孝里東興二街 18 巷 5 號
民宿	來來我家民宿	03-8310677	花蓮縣花蓮市介林五街 122 號
民宿	奇檬子民宿	03-8338399	花蓮縣花蓮市中山路 330 號
民宿	定心閣民宿	03-8348368	花蓮縣花蓮市林森路 361 巷 1 弄 33 號
民宿	居有名民宿	0935-207081	花蓮縣花蓮市豐村 105-17 號
民宿	幸運草美崙的家	03-8225372	花蓮縣花蓮市民孝里 23 鄰東興二街 126 號
民宿	幸福屋民宿	0939-407033	花蓮縣花蓮市國民八街 98 號
民宿	怡然居攝影風格民宿	0931-135808	花蓮縣花蓮市建德街 50 號
民宿	東之戀民宿	03-8326842	花蓮縣花蓮市國民七街 10 號
民宿	東方之星民宿	03-8510428	花蓮縣花蓮市仁和街 7 號
民宿	東風雅舍民宿	03-8329303	花蓮縣花蓮市自由街 116 號
民宿	松露民宿	03-8339885	花蓮縣花蓮市民德一街 21-3 號
民宿	波西米亞民宿	0939-685877	花蓮縣花蓮市國富二街 84 號
民宿	法采時光風格民宿	03-8311990	花蓮縣花蓮市中華路 269 號
民宿	狗 go 快樂寵物民宿	0928-079950	花蓮縣花蓮市民享里 3 鄰球崙二路 52 巷 25 號
民宿	玫瑰花園	0937-532828	花蓮縣花蓮市公園路 7-1 號
民宿	知了居民宿	03-8329676	花蓮縣花蓮市水源街 55 巷 18 號
民宿	芝?開門民宿	03-8359160	花蓮縣花蓮市長春街 11 巷 6 號
民宿	花之戀民宿	03-8352388	花蓮縣花蓮市福建街 92 巷 45 號
民宿	花田厝民宿	03-8337655	花蓮縣花蓮市明心街 1-40 號
民宿	花舍民宿	03-8310601	花蓮縣花蓮市明智街 78 號
民宿	花漾蓮芯民宿	0918-102668	花蓮縣花蓮市富吉路 92 號
民宿	花蓮小鯨魚	03-8220737	花蓮縣花蓮市球崙二路 237 號
民宿	花蓮好好玩	03-8355645	花蓮縣花蓮市德安一街 215 巷 5 號
民宿	花蓮羽竹民宿	0937-941077	花蓮縣花蓮市榮正街 8 號
民宿	花蓮曼波民宿	0913-601802	花蓮縣花蓮市國盛五街 9 號
民宿	花簷巧隅精緻民宿	03-8239515	花蓮縣花蓮市球崙二路 13 號
民宿	芷心園民宿	03-8338976	花蓮縣花蓮市國盛二街 54 號

民宿	采雲間民宿	0933-654891	花蓮縣花蓮市建華路 71 號
民宿	金莎民宿	0952-012857	花蓮縣花蓮市主計里和平路 268 號
民宿	金都民宿	03-8233258	花蓮縣花蓮市民孝里東興二街 10 號
民宿	阿里巴巴運動休閒民宿	03-8339715	花蓮縣花蓮市中順街 132 號
民宿	阿姐民宿	03-8563493	花蓮縣花蓮市豐村 105-29 號
民宿	阿美客青年民宿	03-8362756	花蓮縣花蓮市國聯二路 68 號
民宿	阿桃姐民宿	03-8343167	花蓮縣花蓮市林森路 305 巷 2 號
民宿	青年民宿	03-8352515	花蓮縣花蓮市建國路 206 號
民宿	亮麗屋民宿	03-8331031	花蓮縣花蓮市中順街 152 號
民宿	信義之家	03-8330620	花蓮縣花蓮市信義街 17-1 號 3 樓
民宿	咪咕嚕民宿	03-8325528	花蓮縣花蓮市國興六街 21 巷 5 弄 8 號
民宿	城市花園民宿	03-8332221	花蓮縣花蓮市國興四街 2 巷 6 號
民宿	城市阿瑪菲民宿	03-8310992	花蓮縣花蓮市國聯里國興五街 132-16 號
民宿	城市家園民宿	03-8352339	花蓮縣花蓮市國威里大同街 30-2 號
民宿	客至軒民宿	03-8232292	花蓮縣花蓮市府前路 122-1 號
民宿	恬楓民宿	03-8566139	花蓮縣花蓮市建華路 79 號
民宿	春天民宿	03-8320314	花蓮縣花蓮市明智街 88 號
民宿	春天花園民宿	0920-720119	花蓮縣花蓮市球崙一路 269 號
民宿	春綠小築民宿	0915-953688	花蓮縣花蓮市府前路 308-5 號
民宿	星光海岸民宿	03-8350885	花蓮縣花蓮市介壽 3 街 2-5 號
民宿	星宿海民宿	03-8357077	花蓮縣花蓮市自強街 19 號
民宿	柏園民宿	03-8567847	花蓮縣花蓮市富裕五街 66 號
民宿	皇佳民宿	03-8561717	花蓮縣花蓮市富裕 12 街 20 號
民宿	皇家 e 民宿	03-8562808	花蓮縣花蓮市富裕 16 街 38-2 號
民宿	看見鐵道民宿	03-8329292	花蓮縣花蓮市自由街 128-5 號
民宿	紅驛民宿	03-8564971	花蓮縣花蓮市建興街 110 巷 4 弄 8 號
民宿	美那多民宿	03-8350699	花蓮縣花蓮市福建街 64 號
民宿	美侖溪畔民宿	0928-080098	花蓮縣花蓮市國盛里國盛五街 11 號
民宿	美崙遊記民宿	03-8228430	花蓮縣花蓮市中興路 179 號
民宿	美樂地民宿	03-8310505	花蓮縣花蓮市民德一街 13 號
民宿	美麗家民宿	0918-030310	花蓮縣花蓮市國民八街 96 號
民宿	胡桃鉗童話民宿	03-8465188	花蓮縣花蓮市介林 6 街 48 號
民宿	迦南民宿	03-8222771	花蓮縣花蓮市民孝里 8 鄰東興二街 28 巷 90 號
民宿	風信子民宿	03-8221285	花蓮縣花蓮市東興二街 28 巷 78 號
民宿	風鈴木民宿	03-8338523	花蓮縣花蓮市國興五街 132-15 號

民宿	飛航家民宿	03-8310658	花蓮縣花蓮市康樂街 2-1 號
民宿	香氛居家	0912-521289	花蓮縣花蓮市國興里 21 鄰介智街 35 巷 6 號
民宿	香屋民宿	03-8234246	花蓮縣花蓮市華廈街 54 巷 16 號
民宿	洄瀾的家民宿	0937-976489	花蓮縣花蓮市國興四街 2 巷 18 號
民宿	洄瀾雅舍民宿	03-8326668	花蓮縣花蓮市國聯二路 78 號
民宿	夏綠地民宿	03-8466020	花蓮縣花蓮市介林八街 69 號
民宿	家麗堡精緻民宿	03-8563036	花蓮縣花蓮市富強路 189 號
民宿	展奇園民宿	03-8332733	花蓮縣花蓮市國興三街 75 號
民宿	島國 BALI 民宿	03-8323979	花蓮縣花蓮市林榮街 36 號
民宿	恩典之家民宿	03-8320685	花蓮縣花蓮市進豐街 7 號
民宿	悅園民宿	03-8358759	花蓮縣花蓮市林森路 115 巷 1 號
民宿	旅人?家民宿	0912-206655	花蓮縣花蓮市介林九街 3-2 號
民宿	旅行者之家民宿	03-8352868	花蓮縣花蓮市國聯二路 82 號
民宿	旅行箱民宿	03-8315558	花蓮縣花蓮市水源街 55 巷 8 號
民宿	旅憩民宿	03-8230823	花蓮縣花蓮市東興三街 18 號
民宿	浪淘沙民宿	03-8323169	花蓮縣花蓮市海濱街 20 號
民宿	浪漫 99	0919-868858	花蓮縣花蓮市國盛里 17 鄰國盛八街 99 號
民宿	浪漫滿屋民宿	03-8573881	花蓮縣花蓮市仁和街 13 號
民宿	海天依舍民宿	03-8225205	花蓮縣花蓮市林園一街 3 號
民宿	海市蜃樓海景日出頂級 民宿	03-8326155	花蓮縣花蓮市民主里 11 鄰海濱街 38-2 號
民宿	海角樂園溫馨民宿	03-8562222	花蓮縣花蓮市中山路 16 巷 22 號
民宿	海洋之星民宿	03-8324232	花蓮縣花蓮市民權四街 15 號
民宿	海洋四季民宿	03-8311158	花蓮縣花蓮市延平街 53 號
民宿	海洋風情民宿	03-8235399	花蓮縣花蓮市民孝里東興二街 28 巷 86 號
民宿	海洋詩歌民宿	03-8324232	花蓮縣花蓮市順興路 127 號
民宿	海豚小築民宿	03-8352060	花蓮縣花蓮市華興街 11 巷 7 號
民宿	海豚灣民宿	03-8234146	花蓮縣花蓮市林森路 439 巷 19-11 號
民宿	海傳民宿	03-8348817	花蓮縣花蓮市海濱街 4 號
民宿	海築民宿	03-8321496	花蓮縣花蓮市民德四街 7 號
民宿	海濱民宿	03-8321060	花蓮縣花蓮市福建街 271 號
民宿	海邊邊	0989-908979	花蓮縣花蓮市海濱街 15-1 號
民宿	眠月樓民宿	0919-908622	花蓮縣花蓮市華泰街 69 號
民宿	紐奧民宿	03-8321047	花蓮縣花蓮市國民九街 10 號

民宿	迴音谷森林民宿	03-8580999	花蓮縣花蓮市國福街 289 巷 168 弄 21 號
民宿	馬自達民宿	03-8222557	花蓮縣花蓮市府前路 562-1 號
民宿	馬略卡民宿	03-8351316	花蓮縣花蓮市國聯里 17 鄰國興五街 132 之 7 號
民宿	偕安民宿	03-8331995	花蓮縣花蓮市國民 18 號
民宿	曼普勒斯咖啡民宿	03-8227389	花蓮縣花蓮市民孝里 1 鄰中美路 275-23 號
民宿	國王陛下渡假民宿	03-8322666	花蓮縣花蓮市節約街 13 號
民宿	國光民宿	03-8334037	花蓮縣花蓮市中正路 110 巷 28 號
民宿	密絲朵民宿	03-8335492	花蓮縣花蓮市國民 8 街 104-1 號
民宿	張三ㄟ厝民宿	03-8337482	花蓮縣花蓮市自由街 102 號
民宿	彩風之美民宿	03-8311667	花蓮縣花蓮市中順街 29 號
民宿	情定花蓮民宿	03-8333119	花蓮縣花蓮市建中街 30 號
民宿	情定愛琴海	03-8312928	花蓮縣花蓮市主農里 9 鄰長安街 28 號
民宿	涵星民宿	0922-652000	花蓮縣花蓮市中山路 411 巷 12 弄 3 號
民宿	涵庭民宿	03-8563642	花蓮縣花蓮市中山路一段 229 號
民宿	甜蜜小築民宿	0916-304003	花蓮縣花蓮市東興一街 92-2 號
民宿	異國風情民宿	03-8562512	花蓮縣花蓮市豐村 51-9 號
民宿	眺望雲海	03-8566608	花蓮縣花蓮市國富里國富十三街 54 號
民宿	被浪打到民宿	0938-888918	花蓮縣花蓮市海濱街 12 號
民宿	逍遙居透天民宿	0925-929779	花蓮縣花蓮市中美三街 8 巷 11 號
民宿	雀兒喜花園民宿	03-8237488	花蓮縣花蓮市化道路 148 號
民宿	麥田家民宿	03-8579737	花蓮縣花蓮市國強里豐村 105-21 號
民宿	凱悅精緻生活民宿	03-8228288	花蓮縣花蓮市民享里 6 鄰球崙一路 213 號
民宿	凱群民宿	03-8330103	花蓮縣花蓮市仁愛街 96 號
民宿	喜來登民宿	03-8322619	花蓮縣花蓮市信義街 123-1 號
民宿	堤堤民宿	03-8572430	花蓮縣花蓮市富裕一街 122 號
民宿	晶藍色美人魚民宿	0928-686989	花蓮縣花蓮市北濱街 33 號
民宿	猴子衝浪背包客青年民 宿	03-8353368	花蓮縣花蓮市國安里 10 鄰進豐街 5 之 1 號
民宿	發現民宿	03-8352141	花蓮縣花蓮市國聯二路 105 號
民宿	菁華河畔民宿	03-8340888	花蓮縣花蓮市菁華街 35 巷 1 弄 18 號
民宿	菁華溪畔~夏慕尼民宿	03-8310099	花蓮縣花蓮市菁華街 35 巷 1 弄 9 號
民宿	街角民宿	03-8575118	花蓮縣花蓮市中山路 560 號
民宿	陽光海岸民宿	03-8311255	花蓮縣花蓮市康樂街 2 號

民宿	雅敘民宿	03-8239183	花蓮縣花蓮市東興三街 16 號
民宿	雅斯朵民宿	03-8326561	花蓮縣花蓮市國興四街 2 巷 16 號
民宿	雅緻小築民宿	0921-975762	花蓮縣花蓮市林園一街 7 號
民宿	雲天別館民宿	03-8460121	花蓮縣花蓮市介林五街 113 號
民宿	雲天樓民宿	03-8336319	花蓮縣花蓮市建興街 56 號
民宿	雲水小築市區民宿	03-8346546	花蓮縣花蓮市博愛街 178-10 號
民宿	雲宿海岸民宿	03-8329785	花蓮縣花蓮市五權街 6-1 號
民宿	雲想家民宿	03-8236002	花蓮縣花蓮市府前路 122 號
民宿	圓緣民宿	03-8351313	花蓮縣花蓮市國盛三街 60 號
民宿	塞維爾鄉村民宿	03-8222383	花蓮縣花蓮市忠義二街 53-5 號
民宿	微風民宿	0933-004777	花蓮縣花蓮市中山路 525 巷 2 弄 15 號
民宿	意思風情民宿	03-8350723	花蓮縣花蓮市國興四街 2 巷 8 號
民宿	愛上不老海洋民宿	03-8333338	花蓮縣花蓮市海濱街 16 號
民宿	新藝術空間民宿	03-8336730	花蓮縣花蓮市國興五街 215 號
民宿	椰風時尚民宿	0939-983625	花蓮縣花蓮市中山路 411 巷 18 號
民宿	楓茂民宿	03-8324201	花蓮縣花蓮市國興五街 122 號
民宿	楓樺民宿	03-8326605	花蓮縣花蓮市中福路 205 號
民宿	溫馨小棧民宿	03-8579113	花蓮縣花蓮市仁和街 12 號
民宿	溫馨貝殼家民宿	03-8233620	花蓮縣花蓮市順興路 141 號
民宿	瑛瑛的秘密花園民宿	03-8325013	花蓮縣花蓮市華興街 11 巷 1 號
民宿	腳印民宿	03-8361166	花蓮縣花蓮市主計里和平路 256 號
民宿	葛洛莉亞的城堡	03-8581158	花蓮縣花蓮市國裕里 8 鄰富裕六街 20 號
民宿	過院來民宿	03-8246736	花蓮縣花蓮市民權九街 1 巷 11 號
民宿	萩閣民宿	03-8327398	花蓮縣花蓮市主權里德安四街 31-1 號
民宿	夢田信箱田園民宿	03-8578011	花蓮縣花蓮市建國路二段 122 巷 21 號
民宿	夢想地圖民宿	03-8578011	花蓮縣花蓮市建國路二段 122 巷 25 號
民宿	漾品屋民宿	03-8227237	花蓮縣花蓮市民權九街 3 號
民宿	漫遊舍民宿	03-8359623	花蓮縣花蓮市國聯二路 82-1 號
民宿	漁家樂民宿	03-8338232	花蓮縣花蓮市國光里三民街 102 號
民宿	碧海樓民宿	03-8610197	花蓮縣花蓮市建興街 38 號
民宿	碧雲莊麗澤居優質民宿	03-8460375	花蓮縣花蓮市建成街 148 號
民宿	碧雲雅筑民宿	03-8579720	花蓮縣花蓮市介林九街 3-3 號
民宿	種籽民宿	03-8226233	花蓮縣花蓮市東興二街 12 巷 41 號
民宿	綠地音樂花園別墅民宿	03-8520385	花蓮縣花蓮市豐村 36-11 號
民宿	綠宿民宿	03-8350185	花蓮縣花蓮市國盛里 25 鄰國民八街 137 號

民宿	綠野民宿	03-8311155	花蓮縣花蓮市林政街 19 巷 1 弄 26 號
民宿	綠窗小築民宿	03-8331719	花蓮縣花蓮市國風街 21 巷 19 號
民宿	翠峰	03-8561513	花蓮縣花蓮市富裕五街 11 號
民宿	蓓森朵芙民宿	0937-296646	花蓮縣花蓮市介林八街 72 號
民宿	遠慮園民宿	03-8230438	花蓮縣花蓮市林園三街 38 號
民宿	齊亞民宿	03-8336980	花蓮縣花蓮市林森路 439 巷 19-9 號
民宿	齊亞風情民宿	03-8336028	花蓮縣花蓮市林森路 439 巷 19-12 號
民宿	樣子民宿	03-8334847	花蓮縣花蓮市林森路 305 巷 37 號
民宿	樂活 97	0953-025023	花蓮縣花蓮市國盛里 17 鄰國盛八街 97 號
民宿	樂活玩家民宿	03-8357988	花蓮縣花蓮市國興六街 15 號
民宿	歐洲之星民宿	03-8350789	花蓮縣花蓮市中正路 354 號
民宿	潘朵拉的希望城堡民宿	0928-686989	花蓮縣花蓮市中山路 411 巷 16 號
民宿	黎明優光民宿	03-8323220	花蓮縣花蓮市民權九街 13 巷 12 號
民宿	穎軒民宿	0928-080037	花蓮縣花蓮市東興二街 20 號
民宿	橙心小築民宿	03-8322975	花蓮縣花蓮市國民九街 8-1 號
民宿	橘子天空民宿	0932-012769	花蓮縣花蓮市順興路 129 號
民宿	翰林居民宿	03-8465682	花蓮縣花蓮市富吉路 2 號
民宿	龍江民宿	03-8235002	花蓮縣花蓮市中美路 256-2 號
民宿	優比的家民宿	03-8334992	花蓮縣花蓮市國興六街 13 號
民宿	燦然居民宿	03-8226536	花蓮縣花蓮市豐村 8 鄰 105-28 號
民宿	薇雅花苑民宿	0937-033023	花蓮縣花蓮市中華路 426 號
民宿	鍾愛 101	0989-909545	花蓮縣花蓮市國盛里 17 鄰國盛八街 101 號
民宿	韓舍民宿	03-8351148	花蓮縣花蓮市福建街 150 巷 29 號
民宿	簡單民宿	03-8324430	花蓮縣花蓮市國強里國民 28-6 號
民宿	藍天民宿	03-8572340	花蓮縣花蓮市國興里建國路二段 288 號
民宿	藍天白雲民宿	03-8349952	花蓮縣花蓮市國盛二街 9-3 號
民宿	藍海民宿	03-8222879	花蓮縣花蓮市中興路 66 號
民宿	麗都小築民宿	0920-559717	花蓮縣花蓮市府前路 340 號
民宿	寶雅民宿	03-8337397	花蓮縣花蓮市主學里中正路 315 巷 2 號
民宿	馨憶精緻民宿	03-8358767	花蓮縣花蓮市南京街 218 號
民宿	歡天喜地民宿	03-8574033	花蓮縣花蓮市富強路 132 之 1 號
民宿	聽海民宿	0933-993411	花蓮縣花蓮市自強街 13 號
民宿	戀戀楓情民宿	03-8360996	花蓮縣花蓮市明心街 1-35 號

民宿	觀月民宿	0937-980069	花蓮縣花蓮市國民八街 92 號
民宿	觀想 139 民宿	03-8339668	花蓮縣花蓮市國民八街 139 號
民宿	溫馨民宿	03-8239872	花蓮縣花蓮市中興路 259 號
	花蓮縣	吉安鄉	兩潭 吉安
一般旅館	台雄飯店	03-8536379	花蓮縣吉安鄉宜昌村中華路二段 11-1 號 3-4 樓
一般旅館	函園旅店	03-8539098	花蓮縣吉安鄉勝安村自強路 25 號 3 樓
一般旅館	松石旅館	03-8525106	花蓮縣吉安鄉勝安村自強路 21 號
一般旅館	帝堡汽車旅館	03-8538989	花蓮縣吉安鄉宜昌村荳蘭二街 2 號
一般旅館	美爽爽旅館	03-8542679	花蓮縣吉安鄉慶豐村中山路三段 176,178 號
一般旅館	華登旅店	03-8521106-7	花蓮縣吉安鄉南昌村南昌北路 34 號
一般旅館	源雄碧海藍天飯店	03-8533188	花蓮縣吉安鄉宜昌村宜昌一街 2-2 號
一般旅館	澄品大飯店	03-8523100	花蓮縣吉安鄉宜昌六街 11 號
民宿	1988 民宿	03-8576187	花蓮縣吉安鄉太昌村 11 鄰明仁三街 600 巷 11 號
民宿	EZDAY 民宿	03-8524532	花蓮縣吉安鄉宜昌村吉祥三街 22 號
民宿	Home Space 民宿	03-8538868	花蓮縣吉安鄉東昌村東海十五街 23 之 1 號
民宿	一間民宿	03-8539333	花蓮縣吉安鄉慶豐村慶北二街 346 號
民宿	十大民宿	03-8549483	花蓮縣吉安鄉宜昌村宜昌一街 6 號
民宿	三采吉光家民宿	0932-656248	花蓮縣吉安鄉太昌村明仁二街 289 號
民宿	三隻小豬民宿	03-8522908	花蓮縣吉安鄉勝安村自強路 300 巷 30 弄 2 號
民宿	三顧茅廬民宿	03-8536781	花蓮縣吉安鄉勝安村自強路 125 巷 5 號
民宿	大山休閒民宿	03-8580678	花蓮縣吉安鄉太昌村明義六街 69 巷 10 號
民宿	小王子民宿	03-8423791	花蓮縣吉安鄉仁安村海岸路 645 巷 42 弄 9 號
民宿	山九山民宿	03-8524688	花蓮縣吉安鄉吉安村中興路 269 號
民宿	山之谷民宿	03-8573203	花蓮縣吉安鄉太昌村明仁二街 277 號
民宿	山月竹民宿	03-8543456	花蓮縣吉安鄉永興村永興六街 118 號
民宿	山水的故鄉民宿	0932-521044	花蓮縣吉安鄉宜昌村吉祥五街 7 號
民宿	山郡民宿	03-8511560	花蓮縣吉安鄉福興村吉安路 3 段 191 號
民宿	山與海民宿	03-8523745	花蓮縣吉安鄉稻香村稻香路 31 巷 24

			弄 3 號
民宿	山緹歐式民宿	03-8547782	花蓮縣吉安鄉南華村福昌路 801 巷 12 號
民宿	干城小鎮民宿	03-8538811	花蓮縣吉安鄉干城村干城一街 305 號
民宿	五線譜民宿	0919-913328	花蓮縣吉安鄉仁里村中山路一段 212 號
民宿	仁光民宿	03-8423566	花蓮縣吉安鄉仁和村 30 鄰仁光 62 號
民宿	元元民宿	0937-925613	花蓮縣吉安鄉宜昌村吉祥五街 52 巷 12 號
民宿	天外天民宿	03-8527057	花蓮縣吉安鄉宜昌村吉祥五街 50 號
民宿	天地・艺术概念民宿	03-8526569	花蓮縣吉安鄉勝安村中原路一段 49 巷 15 號
民宿	方家民宿	03-8421705	花蓮縣吉安鄉光華村華城七街 401 號
民宿	方翊民宿	03-8536359	花蓮縣吉安鄉南昌村文化七街 27-1 號
民宿	日の出民宿	0933-484226	花蓮縣吉安鄉勝安村中央路三段 192 號
民宿	月牙館民宿	03-8532340	花蓮縣吉安鄉永興村永興六街 116 號
民宿	月陶居民宿	03-8545848	花蓮縣吉安鄉吉安村吉昌二街 300 巷 25 號
民宿	木瓜溪民宿	03-8421122	花蓮縣吉安鄉光華村光華八街 172 號
民宿	木目心居民宿	03-8525438	花蓮縣吉安鄉南昌村文化二街 2 號
民宿	水果藝藍民宿	03-8420900	花蓮縣吉安鄉海岸路 645 巷 42 弄 1 號
民宿	水庭花園民宿	03-8577769	花蓮縣吉安鄉太昌村明義七街 157 號
民宿	水晶閣民宿	03-8525076	花蓮縣吉安鄉勝安村自強路 198 號之 1
民宿	加南美地?窩民宿	0933-993411	花蓮縣吉安鄉慶豐村慶豐九街 106 巷 12 號
民宿	卡蓮 CO 民宿	03-8549866	花蓮縣吉安鄉吉安村吉昌一街 171 號
民宿	四季海民宿	03-8533978	花蓮縣吉安鄉東昌村南濱路 1 段 39 巷 9 號
民宿	平安民宿	03-8521081	花蓮縣吉安鄉慶豐村中山路三段 257 號
民宿	未央花苑民宿	03-8525268	花蓮縣吉安鄉南昌村昌隆八街 10 巷 2 號
民宿	永安民宿	03-8569529	花蓮縣吉安鄉永安村永昌街 59 之 1 號
民宿	白陽山莊民宿	03-8549438	花蓮縣吉安鄉南華村山下路 258 號
民宿	石頭的家民宿	0933-485552	花蓮縣吉安鄉仁安村南濱路一段 251 巷 26 號

民宿	立群花園民宿	03-8422200	花蓮縣吉安鄉仁安村南海四街 47 號
民宿	伊莉莎民宿	03-8510105	花蓮縣吉安鄉慶豐村慶北一街 161-2 號
民宿	全豐牧場七腳川民宿	03-8543173	花蓮縣吉安鄉福興村福昌一街 460 號
民宿	吉吉小鎮民宿	03-8512217	花蓮縣吉安鄉宜昌村吉祥四街 16 之 1 號
民宿	吉昌之家民宿	03-8579632	花蓮縣吉安鄉吉安村吉昌三街 266 巷 9 弄 23 號
民宿	吉美民宿	03-8522225	花蓮縣吉安鄉勝安村民治路 436 號
民宿	吉琍林園民宿	03-8545686	花蓮縣吉安鄉福興村福興六街 438 號
民宿	吉野民宿	03-8536302	花蓮縣吉安鄉東昌村東里 11 街 60 號
民宿	吉野軒民宿	03-8529271	花蓮縣吉安鄉吉安村吉興一街 309 巷 5 號
民宿	吉普賽民宿	0937-167313	花蓮縣吉安鄉宜昌村宜昌四街 11 號
民宿	好所在庭園休閒民宿	03-8549640	花蓮縣吉安鄉吉安村吉昌二街 170 巷 13 號
民宿	如園民宿	03-8571023	花蓮縣吉安鄉太昌村太昌路 398 號
民宿	如意民宿	03-8463839	花蓮縣吉安鄉北昌村建國路一段 12-2 號
民宿	安澤居民宿	03-8422826	花蓮縣吉安鄉仁安村海濱 106-7 號
民宿	百合民宿	03-8526569	花蓮縣吉安鄉宜昌村吉祥四街 20 號
民宿	米蘭小鎮民宿	03-8537313	花蓮縣吉安鄉宜昌村吉祥三街 20 號
民宿	羊兒煙囪民宿	03-8421807	花蓮縣吉安鄉仁和村南海九街 11 號
民宿	羽庭居民宿	0988-120930	花蓮縣吉安鄉稻香村稻興一街 6 號
民宿	別有天民宿	03-8520882	花蓮縣吉安鄉仁里村中山路 1 段 118-3 號
民宿	辰發民宿	03-8533996	花蓮縣吉安鄉慶豐村慶北三街 248 巷 1 號
民宿	亞馨民宿	03-8540279	花蓮縣吉安鄉吉安村吉昌二街 242 號
民宿	京品民宿	03-8421595	花蓮縣吉安鄉仁安村南海四街 41 號
民宿	協同民宿	03-8549466	花蓮縣吉安鄉吉安村吉興三街 127 巷 18-1 號
民宿	呼吸民宿	03-8529836	花蓮縣吉安鄉宜昌村吉祥三街 22-2 號
民宿	和風民宿	03-8463636	花蓮縣吉安鄉永安村太昌路 50 號
民宿	奇萊亞民宿	03-8527000	花蓮縣吉安鄉福興村中央路一段 681 號
民宿	官家休閒民宿	03-8422955	花蓮縣吉安鄉仁安村南海五街 130 號

民宿	居亭民宿	03-8568628	花蓮縣吉安鄉吉安村吉昌一街 205-5 號
民宿	幸福紀行民宿	0937-860927	花蓮縣吉安鄉仁安村海岸路 645 巷 42 弄 15 號
民宿	昌慶居民宿	03-8531196	花蓮縣吉安鄉吉安村吉興路一段 216-1 號
民宿	東之旅民宿	03-8523623	花蓮縣吉安鄉福興村福興路 366 巷 7 號
民宿	東東休閒民宿	03-8510338	花蓮縣吉安鄉太昌村永昌街 562 號
民宿	松町民宿	0928-649822	花蓮縣吉安鄉太昌村太昌路 410 號
民宿	松芸居休閒民宿	03-8529211	花蓮縣吉安鄉稻香村吉豐路 2 段 31 號
民宿	松格民宿	03-8332102	花蓮縣吉安鄉仁里村仁里五街 78-1 號
民宿	波斯民宿	03-8539388	花蓮縣吉安鄉吉安村吉興三街 87 號
民宿	法洛米民宿	03-8532239	花蓮縣吉安鄉干城村干城一街 135 號
民宿	牧牛與尋劍民宿	03-8572758	花蓮縣吉安鄉永安村明仁二街 176 巷 1 號
民宿	玩美民宿	0928-181210	花蓮縣吉安鄉南華村南華五街 71 巷 6 號
民宿	知卡宣田園民宿	03-8423487	花蓮縣吉安鄉仁和村南海八街 325 號
民宿	祁楨軒民宿	0933-760390	花蓮縣吉安鄉吉安村中興路 180 巷 10 弄 4 號
民宿	花弄房民宿	03-8545961	花蓮縣吉安鄉仁里村仁里五街 117 巷 36 弄 11 號
民宿	花見幸福民宿	0932-907773	花蓮縣吉安鄉慶豐村中山路 3 段 861 號
民宿	花欣蘭園民宿	03-8539997	花蓮縣吉安鄉福興村福興六街 51 號
民宿	花蓮大碗民宿	03-8511090	花蓮縣吉安鄉東昌村東里一街 155 號
民宿	花蓮山海閑情民宿	03-8421870	花蓮縣吉安鄉光華村海岸路 785 巷 50 號
民宿	花蓮情民宿	03-8522931	花蓮縣吉安鄉仁里村 32 鄰中山路一段 210 號
民宿	花蓮?琴相約民宿	03-8537202	花蓮縣吉安鄉干城村干城一街 211 號
民宿	芬芳民宿	03-8567421	花蓮縣吉安鄉永安村明仁二街 101 巷 10 號
民宿	金山角田園民宿	03-8547876	花蓮縣吉安鄉南華村南華二街 312 號
民宿	金澤居民宿	0912-522902	花蓮縣吉安鄉干城村干城二街 125 巷 3 號
民宿	阿里阿多民宿	03-8512107	花蓮縣吉安鄉吉安村吉昌一街 180 號

民宿	青山河畔民宿	0910-551927	花蓮縣吉安鄉慶豐村北安街 179 號
民宿	佻椰民宿	03-8532519	花蓮縣吉安鄉吉安村吉昌一街 198 號
民宿	南洋風情民宿	03-8524612	花蓮縣吉安鄉稻香村廣豐路 83 巷 7 號
民宿	南海十階民宿	03-8420809	花蓮縣吉安鄉南海十街 143 巷 1 弄 7 號
民宿	哈啾民宿	03-8422516	花蓮縣吉安鄉仁安村南海十街 143 巷 2 弄 18 號
民宿	後山之旅民宿	03-8520256	花蓮縣吉安鄉慶豐村慶豐十五街 1 號
民宿	拾穗田園民宿	03-8526020	花蓮縣吉安鄉干城村干城二街 407 號
民宿	春夏秋冬渡假民宿	03-8562713	花蓮縣吉安鄉太昌村明義三街 210 巷 16 號
民宿	星語農園民宿	03-8575497	花蓮縣吉安鄉太昌村明義二街 88 號
民宿	紅磚民宿	03-8530090	花蓮縣吉安鄉吉安村中央路二段 191 號
民宿	美麗晨曦民宿	03-8568738	花蓮縣吉安鄉太昌村明義二街 16 號
民宿	英倫城堡民宿	03-8560499	花蓮縣吉安鄉北昌村自立路 89 巷 8 號
民宿	趴趴趙楊柳青民宿	03-8357372	花蓮縣吉安鄉仁和村吉豐路一段 65 巷 3 號之 2
民宿	風之絮民宿	03-8542785	花蓮縣吉安鄉吉安村吉昌一街 67 巷 11 號
民宿	香柚園休閒民宿	0933-481976	花蓮縣吉安鄉太昌村明義五街 112 號
民宿	香格里拉民宿	0937-947729	花蓮縣吉安鄉仁安村南海三街 151 號
民宿	峇里情人渡假別墅民宿	0938-985875	花蓮縣吉安鄉福興村福興七街 459 號
民宿	洄瀾灣民宿	03-8520280	花蓮縣吉安鄉仁安村海濱 15 號
民宿	唐代民宿	03-8562793	花蓮縣吉安鄉太昌村明仁三街 305 巷 2 號
民宿	夏?戀民宿	03-8521225	花蓮縣吉安鄉光華村光華二街 197 號
民宿	夏朵內民宿	03-8652181	花蓮縣吉安鄉慶豐村慶豐十一街 212 號
民宿	家樂園民宿	03-8566818	花蓮縣吉安鄉北昌村北昌五街 51 號
民宿	徐徐的?度民宿	03-8522228	花蓮縣吉安鄉仁和村中正路 2 段 90 號
民宿	桂林民宿	0932-523158	花蓮縣吉安鄉光華村海岸路 785 巷 48 號
民宿	桔園民宿	0911-493992	花蓮縣吉安鄉稻香村廣豐一街 56 號
民宿	桐居民宿	0938-038910	花蓮縣吉安鄉永安村明仁二街 246 號
民宿	桃花緣民宿	03-8529537	花蓮縣吉安鄉福興村福興 158 巷 7 號
民宿	泰德民宿	03-8571995	花蓮縣吉安鄉太昌村明義五街 78 號

民宿	浪花主題風格民宿	03-8422568	花蓮縣吉安鄉仁安村南海十街143巷1弄5號
民宿	海之戀民宿	03-8423476	花蓮縣吉安鄉仁安村海岸路645巷42弄16號
民宿	海石生活館民宿	0972-191505	花蓮縣吉安鄉太昌村明義七街159號
民宿	海景福居民宿	03-8420856	花蓮縣吉安鄉仁安村海濱路137號
民宿	浮生閒情民宿	03-8522267	花蓮縣吉安鄉仁里村中山路一段115巷12號
民宿	琉金穗月田園民宿	03-8580998	花蓮縣吉安鄉永安村吉安路1段165-8號
民宿	真善美民宿	03-8534336	花蓮縣吉安鄉福興村吉昌三街267巷30號
民宿	秦老爹民宿	03-8421906	花蓮縣吉安鄉光華村海岸路785巷48之1號
民宿	秘密花園民宿	03-8325542	花蓮縣吉安鄉仁和村仁光81號
民宿	站前9號精緻民宿	0933-485030	花蓮縣吉安鄉南昌村南昌路9號
民宿	茗新休閒花園民宿	03-8510176	花蓮縣吉安鄉慶豐村慶豐十一街31號
民宿	茱麗葉民宿	03-8513647	花蓮縣吉安鄉稻香村吉興路2段140號
民宿	曼特寧花園民宿	0938-851678	花蓮縣吉安鄉太昌村明義三街36巷36號
民宿	常春藤農場民宿	0988-534736	花蓮縣吉安鄉中央路3段427巷30號
民宿	教師家民宿	0910-483874	花蓮縣吉安鄉勝安村慈惠四街170巷2號
民宿	梅蘭美家民宿	03-8513906	花蓮縣吉安鄉仁里村39鄰中山路1段115巷17號
民宿	莊家堡田園民宿	03-8567808	花蓮縣吉安鄉永安村明仁三街45號
民宿	莊稼厝田園民宿	03-8423336	花蓮縣吉安鄉光華村光華二街422號
民宿	荷風藍亭民宿	03-8525126	花蓮縣吉安鄉南昌村中山路二段87號
民宿	陳詩欣奧運風格民宿	03-8538377	花蓮縣吉安鄉東昌村東海5街36號
民宿	麻吉的家民宿	03-8523478	花蓮縣吉安鄉東昌村東海一街58號
民宿	傑森櫃子民宿	03-8514309	花蓮縣吉安鄉福興村舊村六街41號
民宿	凱汶生民宿	03-8560491	花蓮縣吉安鄉太昌村明義三街89號
民宿	凱苑風格庭園民宿	03-8539039	花蓮縣吉安鄉稻香村廣豐路126號
民宿	博愛民宿	03-8510589	花蓮縣吉安鄉吉安村吉昌一街256巷38號
民宿	嵐山民宿	03-8575227	花蓮縣吉安鄉太昌村永昌街653號

民宿	晶園民宿	03-8521156	花蓮縣吉安鄉勝安村慈惠一街 56 號
民宿	湘緣小築民宿	03-8531146	花蓮縣吉安鄉仁和村南海四街 294 巷 28 號
民宿	無名小築民宿	03-8524532	花蓮縣吉安鄉宜昌村吉祥三街 22-1 號
民宿	逸鄉休閒民宿	03-8577780	花蓮縣吉安鄉太昌村明義五街 93 號
民宿	鄉貌休閒民宿	03-8422585	花蓮縣吉安鄉光華村知卡宣大道 2 段 199 號
民宿	閒雲居花園民宿	03-8544417	花蓮縣吉安鄉東昌村東海六街 195 號
民宿	雅爾富的家民宿	03-8549013	花蓮縣吉安鄉宜昌村南山一街 32 號
民宿	雅築民宿	03-8527028	花蓮縣吉安鄉慶豐村慶豐四街 137 號
民宿	雅馨民宿	03-8422169	花蓮縣吉安鄉光華村海岸路 822 巷 35 號
民宿	雲香園民宿	0916-009039	花蓮縣吉安鄉稻香村廣賢路 1 段 238 巷 8 號
民宿	雲頂民宿	03-8577366	花蓮縣吉安鄉太昌村山邊 136-2 號
民宿	喵物語民宿	03-8542393	花蓮縣吉安鄉勝安村自強路 125 巷 3 號
民宿	塔科馬經典田園民宿	03-8529828	花蓮縣吉安鄉吉安村吉興三街 91-13 號
民宿	愛?屋休閒民宿	03-8522936	花蓮縣吉安鄉福興村舊村一街 23 號
民宿	愛爾蘭名宿民宿	03-8529867	花蓮縣吉安鄉慶豐村中山路 3 段 532-2 號
民宿	新雅閣民宿	03-8527531	花蓮縣吉安鄉勝安村慈惠四街 229 號
民宿	楊媽媽民宿	03-8528096	花蓮縣吉安鄉仁里村仁里九街 17 號
民宿	溯溪民宿	03-8510420	花蓮縣吉安鄉吉安村吉昌二街 220 巷 30 號
民宿	溫蒂花園民宿	03-8560685	花蓮縣吉安鄉太昌村明義六街 25 號
民宿	葆岱兒休閒民宿	03-8536708	花蓮縣吉安鄉吉安村吉昌二街 202 號
民宿	遇見幸福花園渡假民宿	03-8532013	花蓮縣吉安鄉仁里村中山路 1 段 115 巷 6 號
民宿	像個家民宿	03-8562377	花蓮縣吉安鄉永安村明仁一街 51 巷 32 號
民宿	嘎嘎 Home 民宿	03-8549866	花蓮縣吉安鄉吉安村吉昌一街 169 號
民宿	塵緣民宿	0988-555385	花蓮縣吉安鄉東昌村東里十五街 39 巷 15 號
民宿	漁人花園民宿	038-511803	花蓮縣吉安鄉勝安村慈惠四街 76 號
民宿	漁夫民宿	03-8534069	花蓮縣吉安鄉仁里村中山路 1 段 115 巷 10 號

民宿	滌塵居民宿	03-8521272	花蓮縣吉安鄉吉安村吉昌二街 220 巷 32 號
民宿	瑪格莉特民宿	0925-637627	花蓮縣吉安鄉仁安村海岸路 645 巷 42 弄 3 號
民宿	碧海藍天民宿	03-8421086	花蓮縣吉安鄉南海十街 143 巷 2 弄 16 號
民宿	福園古厝民宿	03-8542317	花蓮縣吉安鄉仁安村海濱路 48 號
民宿	翠山莊民宿	03-8527703	花蓮縣吉安鄉干城村 12 鄰干城三街 91 巷 26 號
民宿	翠雲楓民宿	03-8511072	花蓮縣吉安鄉福興村福興四街 32 之 5 號
民宿	翠園民宿	03-8523888	花蓮縣吉安鄉稻香村吉昌三街 135 號
民宿	蒲舍民宿	03-8523726	花蓮縣吉安鄉勝安村勝安二街 35 巷 2 號
民宿	輕景小築民宿	03-8535927	花蓮縣吉安鄉勝安村慈惠四街 18 巷 1 號
民宿	樂以居民宿	03-8540757	花蓮縣吉安鄉永興村永興二街 201 號
民宿	歐式庭園民宿	03-8580606	花蓮縣吉安鄉太昌村明仁三街 600 巷 9 號
民宿	蓮園民宿	03-8539184	花蓮縣吉安鄉永興村永興二街 99 號
民宿	蝶泊遠近民宿	03-8538707	花蓮縣吉安鄉南華村吉安路五段 30 號
民宿	閱讀花蓮民宿	03-8423238	花蓮縣吉安鄉仁安村海岸路 645 巷 42 弄 5 號
民宿	樹窩優質民宿	03-8536465	花蓮縣吉安鄉干城村干城二街 121 號
民宿	糖屋民宿	03-8420525	花蓮縣吉安鄉仁安村 16 鄰海岸路 637 巷 52 號
民宿	貓頭鷹的家民宿	03-8527383	花蓮縣吉安鄉福興村舊村四街 12 巷 8 弄 5 號
民宿	優格民宿	03-8328143	花蓮縣吉安鄉仁里村中山路 1 段 206 號
民宿	檜之園民宿	03-8546006	花蓮縣吉安鄉勝安村自強路 2 號
民宿	檜木居民宿	03-8546006	花蓮縣吉安鄉勝安村慈惠一街 58 號
民宿	藍山民宿	03-8242029	花蓮縣吉安鄉太昌村山邊 135 號
民宿	藍色・海悅民宿	03-8422646	花蓮縣吉安鄉仁安村 19 鄰海濱 106-8 號
民宿	櫻田野民宿	03-8540366	花蓮縣吉安鄉南華村南華一街 278 號
民宿	鐵人家族民宿	03-8533902	花蓮縣吉安鄉吉安村吉昌一街 173 號
民宿	觀星水閣民宿	03-8511891	花蓮縣吉安鄉東昌村東里十五街 121

			巷 16 號
民宿	鬱金香花園夢幻城堡	03-8511111	花蓮縣吉安鄉吉安村吉興二街 330-1 號
	花蓮縣	壽豐鄉	臺 9 線 鯉魚潭 兩潭
國際觀光旅館	遠雄悅來大飯店	03-8123-999	花蓮縣壽豐鄉鹽寮村山嶺 18 號
一般旅館	太平洋山莊旅館	03-8671111	花蓮縣壽豐鄉鹽寮村福德 157 號
一般旅館	理想大地渡假飯店	03-8656789	花蓮縣壽豐鄉共和村理想路 1 號
一般旅館	順泰旅社	03-8652076	花蓮縣壽豐鄉中山路 215 號
一般旅館	樂宮旅社	03-8641227	花蓮縣壽豐鄉池南路二段 21 號
一般旅館	鯉魚潭水漣渡假飯店	03-8641818	花蓮縣壽豐鄉池南村林園 24 號之 2
民宿	63 庭園民宿	03-8662863	花蓮縣壽豐鄉平和村大學路 2 段 63 巷 82 號
民宿	十二號橋空間民宿	03-8671214	花蓮縣壽豐鄉鹽寮村橄欖樹腳 16 號
民宿	小雨蛙生態民宿	03-8653808	花蓮縣壽豐鄉豐山村魚塘 36 號
民宿	山水美民宿	03-8656353	花蓮縣壽豐鄉豐坪村 11 鄰豐坪二段 1 巷 12 弄 3 號
民宿	山合院民宿	03-8652707	花蓮縣壽豐鄉豐裡村文化街 5-6 號
民宿	山嶺好望角民宿	0932-581151	花蓮縣壽豐鄉鹽寮村山嶺 9-6 號
民宿	元氣屋民宿	03-8331126	花蓮縣壽豐鄉平和村大學路 2 段 63 巷 55-3 號
民宿	天石山莊民宿	03-8641127	花蓮縣壽豐鄉池南村池南路 1 段 106 號
民宿	日光民宿	03-8671167	花蓮縣壽豐鄉鹽寮村福德 123 號
民宿	水牛山民宿	03-8601088	花蓮縣壽豐鄉水璉村牛山 32 號
民宿	牛山呼庭休閒園區民宿	03-8601400	花蓮縣壽豐鄉水璉村牛山 39-5 號
民宿	以合金寨	03-8741393	花蓮縣壽豐鄉米棧村 6 鄰米棧 2 段 3 之 1 號
民宿	四季豐情民宿	03-8705839	花蓮縣壽豐鄉豐坪村豐坪路 2 段 76 巷 11 號
民宿	平常人家民宿	03-8656226	花蓮縣壽豐鄉樹湖村荖山 40-5 號
民宿	田園生活民宿	03-8656003	花蓮縣壽豐鄉豐坪村東豐街 257 號
民宿	禾園悅舍民宿	03-8662867	花蓮縣壽豐鄉平和村 25 鄰大學路二段 63 巷 90 號
民宿	吉谷樂民宿	03-8601117	花蓮縣壽豐鄉水璉村芳寮 63 號
民宿	地中海戀人民宿	03-8671472	花蓮縣壽豐鄉鹽寮村福德 28 號
民宿	米拉夢地民宿	03-8654847	花蓮縣壽豐鄉溪口村牧場 161 號

民宿	志學民宿	03-8661202	花蓮縣壽豐鄉志學村中山路 2 段 115 號
民宿	村上春宿民宿	03-8662382	花蓮縣壽豐鄉溪口村新站 27 號
民宿	村野之家民宿	03-8700379	花蓮縣壽豐鄉豐坪村豐坪路 2 段 76 巷 7 號
民宿	沐海民宿	03-8671388	花蓮縣壽豐鄉鹽寮村福德 196 號
民宿	幸福角民宿	03-8664086	花蓮縣壽豐鄉志學村忠孝 109 之 2 號
民宿	東海岸羊角?海景民宿	03-8671383	花蓮縣壽豐鄉鹽寮村福德 51 號
民宿	果子醬民宿	03-8654278	花蓮縣壽豐鄉豐山村山邊路 2 段 93 號
民宿	牧雲民宿	03-8661762	花蓮縣壽豐鄉志學村忠孝 128 號
民宿	近月旭海民宿	03-8671158	花蓮縣壽豐鄉鹽寮村鹽寮 152 號
民宿	阿德南斯行館民宿	0933-854870	花蓮縣壽豐鄉豐山村魚塘 40 號
民宿	阿嬤民宿	0937-895866	花蓮縣壽豐鄉豐裡村 12 鄰豐裡一街 586 號
民宿	青垣民宿	03-8664489	花蓮縣壽豐鄉平和村大學路 2 段 63 巷 55 之 5 號
民宿	後山歲月民宿	03-8663053	花蓮縣壽豐鄉志學村中山路 2 段 186 號
民宿	星海農莊民宿	03-8601168	花蓮縣壽豐鄉水璉村牛山 66 號
民宿	美皇后 8NICE 民宿	03-8651686	花蓮縣壽豐鄉共和村理想路 2 號
民宿	香榭麗舍庭園民宿	03-8662752	花蓮縣壽豐鄉平和村大學路 2 段 63 巷 108 弄 31 號
民宿	倆呆民宿	03-8656858	花蓮縣壽豐鄉豐山村和平街 21 號
民宿	悅庭渡假花園民宿	03-8661335	花蓮縣壽豐鄉志學村路內 136 號
民宿	浪花一朵朵民宿	03-8671306	花蓮縣壽豐鄉鹽寮村鹽寮 76 號
民宿	海月民宿	03-8671397	花蓮縣壽豐鄉鹽寮村鹽寮 176 號
民宿	海明蔚民宿	03-8123456	花蓮縣壽豐鄉鹽寮村福德 56 號
民宿	海揚農莊民宿	03-8651798	花蓮縣壽豐鄉溪口村廣玄 1-1 號
民宿	耕夢園民宿	03-8652238	花蓮縣壽豐鄉溪口村溪口路 233 號
民宿	梯田山民宿	0910-015103	花蓮縣壽豐鄉豐山村山邊二段 83 巷 12 號
民宿	莫內花園民宿	03-8642066	花蓮縣壽豐鄉池南村林園路 3-2 號
民宿	傅家農園民宿	03-8654585	花蓮縣壽豐鄉光榮村中山路 7 段 85 巷 10-1 號
民宿	湖居歲月民宿	03-8641252	花蓮縣壽豐鄉池南村池南路 1 段 42 號
民宿	發現樹湖民宿	03-8655983	花蓮縣壽豐鄉樹湖村大湖角 1-1 號
民宿	翔悅民宿	03-8663623	花蓮縣壽豐鄉志學村志新街 19 號

民宿	越牆工園民宿	03-8671331	花蓮縣壽豐鄉鹽寮村鹽寮 146 號
民宿	逸心園民宿	03-8661859	花蓮縣壽豐鄉平和村 25 鄰大學路二段 63 巷 51 號
民宿	雲山水 Villa Home 民宿	03-8656060	花蓮縣壽豐鄉豐坪村 11 鄰豐坪路 2 段 2 巷 201 弄 18 號
民宿	圓夢園民宿	03-8663837	花蓮縣壽豐鄉志學村忠孝 81-18 號
民宿	微風星情民宿	03-8654005	花蓮縣壽豐鄉豐平村豐坪路 2 段 10 巷 3 號
民宿	瑚光山舍民宿	03-8642276	花蓮縣壽豐鄉池南村林園路 22 巷 3-5 號
民宿	聖托里尼民宿	0913-530011	花蓮縣壽豐鄉鹽寮村福德 107-1 號
民宿	聖龍山莊民宿	03-8642000	花蓮縣壽豐鄉池南村林園路 6-1 號
民宿	落羽松別館民宿	0933-887816	花蓮縣壽豐鄉壽豐村公園路 61 號
民宿	葛莉絲莊園民宿	0933-121662	花蓮縣壽豐鄉豐山村魚塘 43 號
民宿	農色民宿	03-8653995	花蓮縣壽豐鄉壽豐村壽農路 76 號
民宿	嘉年華民宿	03-8662895	花蓮縣壽豐鄉志學村中正路 156-2 號
民宿	境外漂流民宿	0928-671403	花蓮縣壽豐鄉鹽寮村福德 65 號
民宿	窩心民宿	0919-986737	花蓮縣壽豐鄉池南村池南路一段 142 號
民宿	綠舍	0933-487612	花蓮縣壽豐鄉平和村 25 鄰大學路二段 63 巷 61 號
民宿	潭心閣民宿	03-8642298	花蓮縣壽豐鄉池南村林園路 3 之 1 號
民宿	曙光海岸民宿	03-8671101	花蓮縣壽豐鄉鹽寮村大坑 64 號
民宿	臨山居民宿	03-8741273	花蓮縣壽豐鄉米棧村米棧 2 段 136 號
民宿	邀月小築民宿	03-8576239	花蓮縣壽豐鄉志學村忠孝街 81 號
民宿	薩爾茲堡莊園民宿	03-8631139	花蓮縣壽豐鄉月眉村月眉 3 段 127 號
民宿	藍白舍海邊渡假民宿	03-8671352	花蓮縣壽豐鄉鹽寮村 9 鄰大橋 28 號
民宿	藍海星辰民宿	03-8671063	花蓮縣壽豐鄉鹽寮村鹽寮 200-3 號
民宿	藍海風情民宿	03-8671307	花蓮縣壽豐鄉鹽寮村鹽寮 200 之 2 號
民宿	藍海綠地休閒渡假民宿	03-8671082	花蓮縣壽豐鄉鹽寮村 8 鄰大坑 37 號
民宿	豐山民宿	03-8651221	花蓮縣壽豐鄉豐山村中興街 192-8 號
民宿	豐田心身活民宿	03-8650005	花蓮縣壽豐鄉豐裡村豐文路 100 巷 35 弄 10 號
民宿	豐田安琪花園民宿	03-8655227	花蓮縣壽豐鄉豐裡村豐正路 1 段 65 號
民宿	豐臣秀吉別館民宿	03-8653190	花蓮縣壽豐鄉壽豐村公園路 61-1 號
民宿	豐廬居民宿	03-8671421	花蓮縣壽豐鄉鹽寮村大坑 51-5 號
民宿	歡山悅嶺鄉村田園民宿	03-8656899	花蓮縣壽豐鄉豐山村和平街 11 號

民宿	鹽寮民宿	03-8671005	花蓮縣壽豐鄉鹽寮村大坑 57 號
	花蓮縣	瑞穗鄉	瑞穗 瑞穗長濱 瑞穗溫泉
一般旅館	秀山園旅社	03-8872211	花蓮縣瑞穗鄉中正北路 13 號
一般旅館	虎爺溫泉會館	03-8875505	花蓮縣瑞穗鄉瑞祥村瑞祥 101 號
一般旅館	高賓旅社	03-8872224	花蓮縣瑞穗鄉中正北路 90 號
一般旅館	華榮旅社	03-8872214	花蓮縣瑞穗鄉中山路一段 28 號
一般旅館	椰子林溫泉飯店	03-8876673	花蓮縣瑞穗鄉瑞祥村溫泉路 3 段 199 號
一般旅館	瑞雄溫泉旅館	03-8872254	花蓮縣瑞穗鄉瑞祥村溫泉路 3 段 185 號
民宿	大順民宿	03-8873211	花蓮縣瑞穗鄉瑞穗村成功南路 122 號
民宿	六心居民宿	03-8871284	花蓮縣瑞穗鄉瑞祥村南元路 310 號
民宿	弘果民宿	03-8872522	花蓮縣瑞穗鄉瑞穗村中正北路 24 巷 2 號
民宿	好朋友民宿	03-8870421	花蓮縣瑞穗鄉瑞美村中山路 2 段 161 巷 5 號
民宿	江佳民宿	03-8812028	花蓮縣瑞穗鄉富源村廣東路 168 號
民宿	亞伯蘭民宿	03-8876623	花蓮縣瑞穗鄉瑞美村民權東路 175 號
民宿	東立茶行民宿	03-8870027	花蓮縣瑞穗鄉舞鶴村舞鶴 251 號
民宿	東南民宿	0963-123271	花蓮縣瑞穗鄉中山路一段 115 號
民宿	林家茶園民宿	03-8872722	花蓮縣瑞穗鄉舞鶴村舞鶴 74-8 號
民宿	欣欣美地民宿	0932-651126	花蓮縣瑞穗鄉富源村廣東路 83 巷 1 號
民宿	知音民宿	03-8870351	花蓮縣瑞穗鄉瑞美村中山路 2 段 161 巷 6 號
民宿	花東縱谷民宿	0919-923709	花蓮縣瑞穗鄉瑞良村中山路 3 段 216-1 號
民宿	金紅日民宿	03-8872869	花蓮縣瑞穗鄉瑞祥村溫泉路三段 135 號
民宿	信號ㄅㄚ厝民宿	03-8871160	花蓮縣瑞穗鄉瑞穗村成功南路 12 號
民宿	客之屋民宿	03-8870081	花蓮縣瑞穗鄉瑞穗村民生街 63 巷 43 號
民宿	後山故事民宿	0910-551449	花蓮縣瑞穗鄉瑞美村市場一路 24 號
民宿	原鄉溫泉民宿	03-8876308	花蓮縣瑞穗鄉瑞祥村五福路 325 號
民宿	庭園民宿	03-8875608	花蓮縣瑞穗鄉溫泉路一段 23 巷 4 弄 6 號
民宿	國小前民宿	03-8527173	花蓮縣瑞穗鄉瑞穗村溫泉路 1 段 48-1 號

民宿	掃叭頂民宿	03-8871378	花蓮縣瑞穗鄉舞鶴村舞鶴 211-1 號
民宿	清風茶園民宿	03-8872710	花蓮縣瑞穗鄉舞鶴村舞鶴 76-20 號
民宿	紳莊民宿	03-8870569	花蓮縣瑞穗鄉瑞祥村七賢路 98 號
民宿	鄉村民宿	03-8875608	花蓮縣瑞穗鄉瑞穗村溫泉路 1 段 23 巷 4 弄 2 號
民宿	黃家民宿	0932-655790	花蓮縣瑞穗鄉瑞祥村瑞祥 321 號
民宿	黑崧大山民宿	0930-560836	花蓮縣瑞穗鄉富興村 2 鄰富興 368 號
民宿	新鶴民宿	03-8876527	花蓮縣瑞穗鄉舞鶴村中正南路二段 76-26 號
民宿	瑞峰民宿	03-8871709	花蓮縣瑞穗鄉瑞祥村溫泉路三段 2 巷 36-1 號
民宿	瑞穗山下厝民宿	03-8871620	花蓮縣瑞穗鄉瑞祥村溫泉路 3 段 137 號
民宿	瑞穗鄉間小棧民宿	03-8872388	花蓮縣瑞穗鄉瑞北村瑞北 6 號
民宿	瑞穗箱根民宿	03-8870349	花蓮縣瑞穗鄉瑞良村信義路 57 號
民宿	瑞穗檳城休閒渡假農莊 民宿	03-8872040	花蓮縣瑞穗鄉瑞美村中山路 2 段 111 號
民宿	夢之鄉民宿	03-8870066	花蓮縣瑞穗鄉瑞美村中山路 2 段 167 號
民宿	養和屋民宿	03-8872040	花蓮縣瑞穗鄉瑞穗村中正北路一段 36 號
民宿	學緣民宿	03-8873877	花蓮縣瑞穗鄉瑞穗村中正北路 45 號
民宿	靜廬民宿	03-8812339	花蓮縣瑞穗鄉富興村中正北路 3 段 238 號
民宿	襄琦小筑民宿	03-8811997	花蓮縣瑞穗鄉富民村富民 236 號
民宿	歸園田居民宿	03-8872567	花蓮縣瑞穗鄉瑞祥村南元路 359 號
	花蓮縣	豐濱鄉	瑞穗長濱
一般旅館	國賓旅社	03-8791135	花蓮縣豐濱鄉豐濱村三民路 30 號
民宿	千禧山莊民宿	03-8781517	花蓮縣豐濱鄉靜浦村三富橋 52 號
民宿	升火民宿	03-8781879	花蓮縣豐濱鄉港口村石梯灣 117-2 號
民宿	水月湖渡假別墅民宿	03-8711560	花蓮縣豐濱鄉磯崎村後湖 18 號
民宿	加勒比海民宿	03-8781228	花蓮縣豐濱鄉港口村 2 鄰石梯坪 2 之 8 號
民宿	半月灣民宿	03-8711159	花蓮縣豐濱鄉磯崎村磯崎 98 號
民宿	石梯 33 號民宿	03-8781733	花蓮縣豐濱鄉港口村 2 鄰石梯坪 33 號
民宿	石梯坪聖地牙哥山海景 日出民宿	03-781822	花蓮縣豐濱鄉港口村石梯灣 120 號

民宿	石梯緣民宿	03-8781828	花蓮縣豐濱鄉港口村石梯灣 119 號
民宿	石梯灣 118 民宿	03-8781076	花蓮縣豐濱鄉港口村石梯灣 118 號
民宿	沙漠風情民宿	03-8781134	花蓮縣豐濱鄉港口村石梯灣 117-1 號
民宿	秀姑巒溪民宿	03-8781166	花蓮縣豐濱鄉港口村大港口 97-1 號
民宿	來去海邊民宿	03-8791898	花蓮縣豐濱鄉豐濱村永豐 1-2 號
民宿	後湖水月渡假民宿	03-8711295	花蓮縣豐濱鄉磯崎村後湖 19 號
民宿	海天民宿	03-8711369	花蓮縣豐濱鄉新社村新社 171 號
民宿	海印民宿	0937-991583	花蓮縣豐濱鄉新社村新社 212 號
民宿	崖上民宿	03-8711222	花蓮縣豐濱鄉新社村新社 211 號
民宿	荷雅居民宿	03-8781707	花蓮縣豐濱鄉港口村大港口 1 之 8 號
民宿	德蕾莎	03-8781560	花蓮縣豐濱鄉靜浦村靜浦 9 號
民宿	隱山靚海渡假別墅	0910-103180	花蓮縣豐濱鄉港口村 9 鄰大港口 1 之 3 號
民宿	藍色珊瑚礁民宿	03-8781778	花蓮縣豐濱鄉靜浦村三富橋 58 號
	花蓮縣	玉里鎮	玉富
一般旅館	玉麒麟別莊	03-8883113-4	花蓮縣玉里鎮大同路 210 號
一般旅館	安通溫泉飯店	03-8886108	花蓮縣玉里鎮樂合里溫泉 36-3 號
一般旅館	和平大旅社	03-8883146	花蓮縣玉里鎮和平路 51 號
一般旅館	東都商務汽車旅館	03-8889627	花蓮縣玉里鎮大同路 42 號
一般旅館	東興旅社	03-8882017	花蓮縣玉里鎮光復路 130 號
一般旅館	新新大旅社	03-8883103	花蓮縣玉里鎮大同路 226 號
一般旅館	福錦大旅社	03-8883156	花蓮縣玉里鎮中正路 91 號
民宿	加家民宿	03-8888579	花蓮縣玉里鎮大禹里大禹 4-1 號
民宿	田園民宿	03-8841005	花蓮縣玉里鎮三民里三軒 31-12 號
民宿	禾風綠園民宿	03-8884087	花蓮縣玉里鎮源城里水源 43-1 號
民宿	吉祥農莊民宿	03-8884776	花蓮縣玉里鎮樂合里溫泉 35-6 號
民宿	旭日山莊民宿	03-8888877	花蓮縣玉里鎮泰昌里北平 38 號
民宿	依佳人民宿	03-8886564	花蓮縣玉里鎮樂合里安通 58 號
民宿	和風陶花園民宿	0932-651466	花蓮縣玉里鎮德武里德武 12-1 號
民宿	林家厝民宿	03-8882522	花蓮縣玉里鎮源城里水源 239 號
民宿	金萱花民宿	03-8881678	花蓮縣玉里鎮樂合里新民 31 號
民宿	素敵園休閒渡假民宿	03-8801153	花蓮縣玉里鎮長良里 155 號之 6
民宿	紐澳華溫泉民宿	03-8887333	花蓮縣玉里鎮樂合里溫泉 41-5 號
民宿	智嵐雅居	03-8882488	花蓮縣玉里鎮大禹里酸柑 98-1 號
民宿	歐鄉信義民宿	03-8883655	花蓮縣玉里鎮中城里信義路 8 號
民宿	縱谷雲瀑民宿	03-8880223	花蓮縣玉里鎮中城里城南四街 10 之 1 號

民宿	鑊石民宿	03-8887878	花蓮縣玉里鎮中城里忠勇路 62 號
	花蓮縣	富里鄉	玉富 玉長
一般旅館	富臨旅社	03-8831218	花蓮縣富里鄉中山路 176 號
民宿	九岸清境民宿	03-8821125	花蓮縣富里鄉羅山村羅山 114 號
民宿	北九岸民宿	03-8821242	花蓮縣富里鄉竹田村富田 22 號
民宿	台九線 305K 民宿	03-8861792	花蓮縣富里鄉萬寧村朝寧 42 號
民宿	低調民宿	03-8821193	花蓮縣富里鄉竹田村富田 81-2 號
民宿	利家庄民宿	03-8861177	花蓮縣富里鄉東里村大莊路 59-2 號
民宿	忘憂園民宿	03-8821368	花蓮縣富里鄉竹田村雲閣 33 號
民宿	忘憂驛棧民宿	03-8861772	花蓮縣富里鄉萬寧村萬寧 59-1 號
民宿	奇巧民宿	03-8821106	花蓮縣富里鄉竹田村富田 39-3 號
民宿	怡然休閒農莊民宿	03-8821807	花蓮縣富里鄉竹田村雲閣 30 號
民宿	東籬居民宿	03-8884078	花蓮縣富里鄉東里村湧泉路 8 號
民宿	春明農莊民宿	03-8821678	花蓮縣富里鄉竹田村雲閣 27 號
民宿	相如休閒山莊民宿	03-8821342	花蓮縣富里鄉竹田村雲閣 31 號
民宿	美諦斯民宿	03-8830595	花蓮縣富里鄉富里村和平街 181 號
民宿	益順休閒農莊民宿	03-8821123	花蓮縣富里鄉竹田村雲閣 15 號
民宿	富里民宿	03-8831171	花蓮縣富里鄉富里村和平街 175 號
民宿	彭大媽客家食堂民宿	03-8821559	花蓮縣富里鄉竹田村雲閣 36 號
民宿	欽亮休閒農家民宿	03-8821710	花蓮縣富里鄉羅山村羅山 115 號
民宿	德德的家民宿	03-8861009	花蓮縣富里鄉東里村安靜街 6 號
民宿	磚窯民宿	03-8832188	花蓮縣富里鄉富南村三台 20-2 號
民宿	羅山の家民宿	03-8831589	花蓮縣富里鄉羅山村東湖 28-1 號
民宿	鐵掌櫃茶舍民宿	03-8821670	花蓮縣富里鄉竹田村雲閣 26 號
	臺東縣	長濱鄉	瑞穗長濱 臺 11 玉長
一般旅館	加走灣渡假旅館	089-832858	臺東縣長濱鄉長濱村長濱路 286-1 號
一般旅館	建華旅社	089-831012	臺東縣長濱鄉長濱村長濱路 69-5 號
民宿	74.5K 民宿	0932-255799	臺東縣長濱鄉樟原村樟原路 118-6 號
民宿	七里香民宿	089-801039	臺東縣長濱鄉寧埔村烏石鼻 43-2 號
民宿	巴歌浪船屋民宿(哈旺)	089-881400	臺東縣長濱鄉樟原村大峰峰 15 號
民宿	光宿民宿	0920-567524	臺東縣長濱鄉三間村 5 鄰真柄路 47-8 號
民宿	灰黑橘黃民宿	089-830195	臺東縣長濱鄉三間村三間屋 1-7 號
民宿	竹湖山居民宿	089-832935	臺東縣長濱鄉竹湖村 41 號
民宿	阿朵避民宿	089-832306	臺東縣長濱鄉三間村三間屋 1-8 號
民宿	風車民宿	089-801125	臺東縣長濱鄉寧埔村寧埔 3 號
民宿	真柄老舍民宿	0928-012338	臺東縣長濱鄉三間村真柄 47-28 號

民宿	馬格拉海民宿	089-831139	臺東縣長濱鄉三間村 4 鄰 71-5 號
民宿	情人沙灘民宿	089-830269	臺東縣長濱鄉三間村真柄 88 號
民宿	湖光山色民宿	089-830108	臺東縣長濱鄉竹湖村 61 號
民宿	陽光佈居民宿	089-830169	臺東縣長濱鄉忠勇村 4 鄰 85 號
民宿	萬路驛民宿	089-831473	臺東縣長濱鄉竹湖村 15 鄰南竹湖 17-3 號
民宿	舞木民宿	0910-037688	臺東縣長濱鄉三間村真柄 47 之 17 號
民宿	觀海園民宿	089-832222	臺東縣長濱鄉長濱村 322 號
	臺東縣	成功鎮	臺 11 八噏噏
一般旅館	大統休閒旅館	089-871728	臺東縣成功鎮石傘路 36-2 號 1-4 樓
一般旅館	東海旅社	089-851037	臺東縣成功鎮民族路 24 號
一般旅館	真王子大旅社	089-851612	臺東縣成功鎮中山路 56 號
一般旅館	慶濱大旅社	089-851052	臺東縣成功鎮中山路 10.12 號
民宿	6 號交響曲民宿	089-841957	臺東縣成功鎮信義里 9 鄰新村路 13-6 號
民宿	丁一的家民宿	089-841889	臺東縣成功鎮鹽濱路 31-8 號
民宿	八噏噏 VILLA 民宿	089-841878	臺東縣成功鎮豐田路 16-2 號
民宿	三仙台民宿	089-871903	臺東縣成功鎮忠孝里 8 鄰成廣路 42-2 號
民宿	千成湯海	089-841686	臺東縣成功鎮信義里 9 鄰都歷新村路 2-3 號
民宿	旭海民宿	0919-873071	臺東縣成功鎮民豐街 2 號
民宿	住在看得見海的地方	089-853653	臺東縣成功鎮和平里 1 鄰和平路 12-1 號
民宿	東海民宿	089-854863	臺東縣成功鎮民生路 55 號
民宿	采楓觀海度假民宿	0932-930089	臺東縣成功鎮都歷都 1-26 號
民宿	梅花鹿庭園家屋民宿	089-850192	臺東縣成功鎮三民路 166 號
民宿	麻荖漏民宿	089-853452	臺東縣成功鎮芝田路 186-2 號
民宿	福樟紅檜木屋	089-841639	臺東縣成功鎮豐田路 27-5 號
民宿	羅馬亦大民宿	089-896541	臺東縣成功鎮小馬路 91-1 號
	臺東縣	東河鄉	臺 11
民宿	山海風民宿	089-531527	臺東縣東河鄉興昌村興昌 94 號
民宿	太古巢民宿	089-892359	臺東縣東河鄉北源村柑桔林 40-5 號
民宿	太陽屋民宿	089-896043	臺東縣東河鄉東河村 20 鄰北東河 125 號
民宿	月昇都蘭民宿	089-531065	臺東縣東河鄉都蘭村新社 30-3 號
民宿	台東霖園海景別莊休閒	089-541253	臺東縣東河鄉隆昌村七里橋 1-1 號

	民宿		
民宿	西村民宿	089-541033	臺東縣東河鄉隆昌村隆昌路 195 號
民宿	來吹涼風民宿	0935-987937	臺東縣東河鄉都蘭村 46 鄰新社 30-5 號
民宿	尙伯民宿	0933-820545	臺東縣東河鄉那界 60 號
民宿	尙恩花島	089-530242	臺東縣東河鄉都蘭村 7 鄰那界 40 號
民宿	東岸民宿	0910-813022	臺東縣東河鄉隆昌村 235-5 號
民宿	東河民宿	089-325988	臺東縣東河鄉東河村南東河 60 號
民宿	河南邊民宿	089-896673	臺東縣東河鄉東河村南東河 18 號
民宿	花墅 B&B 民宿	089-541246	臺東縣東河鄉隆昌村 32-1 號
民宿	阿美姨海景民宿	089-530031	臺東縣東河鄉都蘭村 43 鄰都蘭路 445-12 號
民宿	南八里民宿	089-530377	臺東縣東河鄉興昌村南八里 11-5 號
民宿	珍珠嶺民宿	089-531777	臺東縣東河鄉都蘭村 30 鄰 225 號
民宿	美麗莊園民宿	089-531855	臺東縣東河鄉都蘭村 46 鄰新社 30-9 號
民宿	泰源山莊民宿	089-891268	臺東縣東河鄉泰源村本部落 32 號
民宿	海天一舍民宿	089-541009	臺東縣東河鄉隆昌村 10-2 號
民宿	椰林觀海民宿	089-530356	臺東縣東河鄉都蘭村北郡界 68 號
民宿	聚樂山莊	089-531605	臺東縣東河鄉都蘭村 46 鄰新社 30-6 號
民宿	熱帶低氣壓	0937-579522	臺東縣東河鄉南東河 99 號
民宿	願井民宿	089-541343	臺東縣東河鄉東河鄉隆昌村七里橋 10-2 號
	臺東縣	臺東市	臺 11 臺東山海鐵馬
國際觀光旅館	娜路彎大酒店	089-239666	台東縣台東市連航路 66 號
一般旅館	三博大飯店	089-324696	臺東縣台東市中山路 393 號 9-12 樓
一般旅館	山大王別館	089-324233	臺東縣台東市中華路一段 435 號
一般旅館	中泰賓館	089-325167	臺東縣台東市中山路 414 號 410 號、412 號、414 號
一般旅館	世紀旅社	089-320646	臺東縣台東市安慶街 125 號 1,2 樓
一般旅館	正一商務汽車旅館	089-331313	臺東縣台東市中華路三段 72,74,76 號 1-2 樓
一般旅館	民橋大飯店	089-510528	臺東縣台東市知本路二段 898 號
一般旅館	宏揚休閒旅館	089-359900	臺東縣台東市中華里中華路一段 136 號 1-7 樓

一般旅館	來來汽車旅館	089-351085-6	臺東縣台東市豐榮里中華路 2 段 180 巷 2 至 70 號號 1 至 2 樓
一般旅館	明玉大飯店	089-322100	臺東縣台東市復興路 145 號 1-5 樓及福建路 252 號 3-5 樓
一般旅館	東之鄉大飯店	089-310171-7	臺東縣台東市中山路 374 號
一般旅館	松鼎大飯店	089-345705	臺東縣台東市大同路 141 號 6.7.8 樓
一般旅館	金安旅社	089-331168	臺東縣台東市新生路 96 號
一般旅館	金佳園旅社	089-324150	臺東縣台東市中華路一段 564 號
一般旅館	金龍大旅社	089-310151	臺東縣台東市鐵花路 284 號
一般旅館	洋洲大飯店	089-322230	臺東縣台東市中正路 277 號 4 樓,光明路 90 號 4 樓
一般旅館	皇冠大旅社	089-323911	臺東縣台東市福建路 258 號
一般旅館	皇家庭園汽車旅館	089-230312	臺東縣台東市南一街 52 號
一般旅館	皇賓旅社	089-281377	臺東縣台東市富岡街 135 號
一般旅館	美利商務旅館	089-322477	臺東縣台東市光明路 90 號 1-3 樓,中正路 277 號 1-3 樓
一般旅館	夏威夷度假酒店	089-329799	臺東縣台東市中華路三段 77 號
一般旅館	旅行家商務會館	089-326456	臺東縣台東市安慶街 42 號
一般旅館	假期商務旅館	089-322270	臺東縣台東市正氣路 147 號
一般旅館	國都大旅社	089-322733	臺東縣台東市福建路 178 號
一般旅館	康橋商旅-台東館	089-229226	臺東縣台東市中興路一段 209 巷 16 號 1-7 樓
一般旅館	統一大旅社	089-322176	臺東縣台東市新生路 120 號
一般旅館	凱悅大飯店	089-510303	臺東縣台東市建興里 5 鄰富貴街 69 號 1 至 4 樓
一般旅館	富岡旅社	089-281236	臺東縣台東市松江路一段 69 號
一般旅館	富源大旅社	089-331136	臺東縣台東市文化路 72 號
一般旅館	貴築汽車旅館	089-238199	臺東縣台東市更生路 1049 號
一般旅館	開達峇里商旅酒店	089-351506	臺東縣台東市鄭州街 11 號 1,3-7 樓
一般旅館	新宿時尚商務旅館	089-311777	臺東縣台東市復興里福建路 243 號 1-5 樓
一般旅館	新新大旅社	089-324185	臺東縣台東市中山路 429 號
一般旅館	新福治大旅社	089-331101	臺東縣台東市中山路 417 號
一般旅館	福康大飯店	089-355811	臺東縣台東市更生路 50 巷 28 號 1-7 樓
一般旅館	緯龍大飯店	089-311033	臺東縣台東市中華路一段 237 號
一般旅館	龍星旅館	089-228005-6	臺東縣台東市新興路 625 號

一般旅館	聯亞大飯店	089-332135	臺東縣台東市鐵花路 296 號
一般旅館	蘋果商務旅店	089-318928	臺東縣台東市中華路一段 857 號
一般旅館	馨園商務旅館	089-325101-3	臺東縣台東市中山路 402 號
民宿	36 號璞心園	089-326536	臺東縣台東市傳廣路 360 巷 36 號
民宿	3 隻小豬民宿	089-361555	臺東縣台東市漢中街 185 巷 86 號
民宿	620 民宿	089-235409	臺東縣台東市興安路一段 620 號
民宿	House388 民宿	089-223344	臺東縣台東市志航路一段 388 號
民宿	yellow cat 民宿(小黃貓)	089-332199	臺東縣台東市連航路 51 巷 2 弄 46 號
民宿	二重奏民宿	0934-139403	臺東縣台東市新站路 13 巷 12 號
民宿	上弦月民宿	089-238148	臺東縣台東市文昌路 123 號 1-3 樓
民宿	大台東民宿	0910-480888	臺東縣台東市北安路 6 號
民宿	子耘庭民宿	089-237321	臺東縣台東市興盛路 313 巷 16 弄 8 號
民宿	小古民宿	089-345590	臺東縣台東市精誠路 319 號
民宿	小雅民宿	089-280097	臺東縣台東市松江路 1 段 71 巷 18 號
民宿	小燕子民宿	089-222837	臺東縣台東市志航路 1 段 412 巷 26 弄 2 號
民宿	小濺濺的家民宿	089-231059	臺東縣台東市新興路 20 號
民宿	五線譜民宿	089-238349	臺東縣台東市文昌路 15 號
民宿	少則得民宿	0932-731986	臺東縣台東市漢中街 185 巷 46 弄 51 號
民宿	心園民宿	089-517191	臺東縣台東市知本路 1 段 45 巷 6 弄 53 號
民宿	日光民宿	089-311200	臺東縣台東市連航路 51 巷 2 弄 26 號
民宿	日安綠茵民宿	089-233773	臺東縣台東市卑南里永安街 180 巷 38 弄 18 號
民宿	火車頭民宿	089-232288	臺東縣台東市文昌路 127 號 1-3 樓
民宿	台北城民宿	089-236550	臺東縣台東市文昌路 129 號 1-3 樓
民宿	台東四季民宿	089-225049	臺東縣台東市興安路 1 段 690 號
民宿	台東吉林 YH 青年旅舍 民宿	089-232322	臺東縣台東市吉林路一段 2 巷 27 號
民宿	台東旅遊民宿	089-221030	臺東縣台東市興盛路 21 號
民宿	台東真善美民宿	0988-052002	臺東縣台東市文昌路 40 號
民宿	台車站前民宿	089-232451	臺東縣台東市興盛路 164 號
民宿	台東莊園民宿	089-235589	臺東縣台東市志航路 1 段 386 號
民宿	台東觀海民宿	089-349105	臺東縣台東市強國街 19 號
民宿	巧雅婷民宿	089-233790	臺東縣台東市南一街 100 號
民宿	布拉諾城堡民宿	0920-171663	臺東縣台東市青海路 2 段 111 號

民宿	正一民宿	089-348994	臺東縣台東市強國街 19-1 號
民宿	伊豆花園民宿	089-233699	臺東縣台東市樂利路 46 號
民宿	伊亞民宿	089-333010	臺東縣台東市正氣北路 76 巷 62 弄 11 號
民宿	伊娃民宿	0910-557285	臺東縣台東市更生北路 575 巷 37 號
民宿	光雅民宿	089-232192	臺東縣台東市興安路 1 段 32 號
民宿	好朋友民宿	089-222357	臺東縣台東市更生北路 131 號
民宿	安琪拉公主民宿	089-235109	臺東縣台東市志航路一段 412 巷 17 弄 26 號
民宿	旭緣民宿	089-235456	臺東縣台東市卑南里永安街 18 巷 31 弄 1 號
民宿	有時回家民宿	089-222212	臺東縣台東市豐樂里 2 鄰正氣北路 746 巷 231 號
民宿	自由之丘民宿	0988-133203	臺東縣台東市中興路一段 76 巷 18 號
民宿	艾蜜麗庭園別墅	089-357643	臺東縣台東市南榮里志航路一段 412 巷 30 號
民宿	岫虹民宿	089-356022	臺東縣台東市漢陽北路 102 號
民宿	伯陽居民宿	089-222849	臺東縣台東市更生路 776 巷 1 號
民宿	別有天民宿	089-351668	臺東縣台東市仁八街 26 號
民宿	快樂民宿	0932-660992	臺東縣台東市仁七街 162 號
民宿	我朋友家	089-358336	臺東縣台東市傳廣路 153 巷 25 號
民宿	我們這一家民宿	089-238148	臺東縣台東市文昌路 125 號 2-3 樓
民宿	沐泉民宿	089-327789	臺東縣台東市福建路 137 號
民宿	依山伴田休閒民宿	089-360630	臺東縣台東市旭川段成都北路 455-1 號
民宿	佳音民宿	0937-633333	臺東縣台東市卑南里志航路一段 111 巷 1 號
民宿	其林民宿	089-221267	臺東縣台東市志航路 1 段 412 巷 26 弄 23 號
民宿	奇快民宿	089-359237	臺東縣台東市中華路一段 892 巷 128 號
民宿	奇異恩典民宿	0988-162630	臺東縣台東市中華路 4 段 440 巷 261 號
民宿	幸福 181 民宿	089-328151	臺東縣台東市新興路 1 巷 18 號
民宿	東之寶民宿	0981-327717	臺東縣台東市成功路 125 號
民宿	東邑民宿	089-345656	臺東縣台東市重慶路 91 號
民宿	東旺民宿	089-227873	臺東縣台東市中興路一段 305 號

民宿	東帝民宿	089-222101	臺東縣台東市延灣里新站路 200 號
民宿	東美民宿	089-237199	臺東縣台東市志航路 1 段 136 號
民宿	東遊居	089-327287	臺東縣台東市文昌路 41 號
民宿	東椿民宿	089-235360	臺東縣台東市興安路 1 段 191 號
民宿	東緣民宿	089-221027	臺東縣台東市中興路二段 743 巷 57 弄 10 號
民宿	狗窩民宿	089--232198	臺東縣台東市豐樂里 2 鄰正氣北路 798 號
民宿	玫瑰騎士民宿	0921-697365	臺東縣台東市志航路一段 412 巷 27 弄 22 號
民宿	知本溫泉豬羊便舍民宿	089-514069	臺東縣台東市建興路 211 巷 5 號
民宿	花東民宿	0932-664379	臺東縣台東市連航路 77 號
民宿	花格子民宿	0912-110447	臺東縣台東市文昌路 121 巷 59 號
民宿	采風民宿	089-238416	臺東縣台東市興盛路 341 號
民宿	建和 101 民宿	089-510872	臺東縣台東市建和里 32 鄰建和二街 101 號
民宿	後山雅舍民宿	089-333023	臺東縣台東市四維路三段 66 號
民宿	星雨民宿	089-515010	臺東縣台東市建農里 10 鄰知本路二段 187 巷 131 號
民宿	星棧 101 民宿	089-238101	臺東縣台東市興盛路 349 號
民宿	砂城小布民宿	089-221266	臺東縣台東市新站路 14 巷 7 號
民宿	背包客民宿	0912-996333	臺東縣台東市中興四段 763 巷 81 號
民宿	茉莉花隅民宿	089-231176	臺東縣台東市岩灣里 1 鄰樂利路 36 號
民宿	英惠原藝民宿	089-771277	臺東縣台東市太麻里鄉金崙 14 鄰 9-6 號
民宿	飛碟屋民宿	0919-873298	臺東縣台東市新生路 359 號
民宿	射馬干咖啡園民宿	089-512882	臺東縣台東市建和一街 37 巷 10 號
民宿	庫塔民宿	089-222621	臺東縣台東市興安路 1 段 83 號
民宿	旅之軒庭園民宿	089-349211	臺東縣台東市勝利街 96 號
民宿	桃花園渡假村	089-511228	臺東縣台東市建興路 99 號
民宿	海貝紫園民宿	089-230935	臺東縣台東市馬亨亨大道 1550 號
民宿	海廷民宿	089-310327	臺東縣台東市仁昌街 200 號
民宿	真滿民宿	089-341883	臺東縣台東市衡陽路 151 巷 42 弄 1 號
民宿	祝福民宿	089-237098	臺東縣台東市更生北路 674 巷 30 號
民宿	耕園民宿	0932-661620	臺東縣台東市興盛路 23 號
民宿	荒野民宿	089-511228	臺東縣台東市建興路 101 號
民宿	馬亨亨民宿	089-223559	臺東縣台東市志航路 1 段 412 巷 26 弄

			27 號
民宿	康士美民宿	089-227222	臺東縣台東市更生北路 306 巷 2 號
民宿	張三民宿	089-236462	臺東縣台東市更生北路 82 巷 46 號
民宿	悠閒居民宿	089-233389	臺東縣台東市仁二街 6 號
民宿	晚崙西亞台東民宿	089-337027	臺東縣台東市正氣北路 161 巷 24 弄 4 號
民宿	晨日民宿	089-345945	臺東縣台東市強國街 9 號
民宿	晨曦民宿	089-318187	臺東縣台東市新興路 1 巷 41 號
民宿	望廬民宿	089-352290	臺東縣台東市中華路 4 段 131 巷 133 號
民宿	富麗灣景觀民宿	089-280175	臺東縣台東市松江路一段 259 號
民宿	普優瑪民宿	089-355062	臺東縣台東市更生北路 731 巷 17 號 2 樓
民宿	晴耕雨讀民宿	0916-101261	臺東縣台東市志航路一段 477 巷 35 號
民宿	渡邊森活庭園民宿	089-362803	臺東縣台東市復國里 8 鄰和平街 63 號
民宿	翔揚嵐天民宿	0921-587639	臺東縣台東市民族里更生路 77 號
民宿	鄉村民宿	0986-600152	臺東縣台東市志航路一段 477 巷 35-1 號
民宿	鄉庭民宿	0921-250249	臺東縣台東市志航路 1 段 412 巷 26 弄 41 號
民宿	陽明山莊民宿	089-336922	臺東縣台東市永樂路 36 之 9 號
民宿	雲海灣海景民宿	089-280199	臺東縣台東市吉林路 2 段 578 號
民宿	黃山民宿	089-237079	臺東縣台東市新興路 1 巷 49 號
民宿	愛加倍民宿	0911-879227	臺東縣台東市樂利路 38 號
民宿	椰林民宿	089-511186	臺東縣台東市建興路 103 號
民宿	農村人田墅民宿	089-233880	臺東縣台東市馬亨亨大道 900 巷 185 號
民宿	福美民宿	089-328466	臺東縣台東市精誠路 241 號
民宿	福圓民宿	089-329424	臺東縣台東市長沙街 372 巷 6 號
民宿	精典民宿	089-341052	臺東縣台東市廣東路 195 號
民宿	綠茵小筑民宿	089-231899	臺東縣台東市永安街 180 巷 38 弄 16 號
民宿	綠園民宿	089-235966	臺東縣台東市興盛路 122 號
民宿	綠漾民宿	089-233196	臺東縣台東市永樂里 1 鄰民航路 653 巷 22 號
民宿	鳳麟庭園民宿	089-358138	臺東縣台東市傳廣路 360 巷 37 號
民宿	樂利民宿	089-236291	臺東縣台東市樂利路 27 巷 26 號

民宿	樂活民宿	089-233203	臺東縣台東市文昌路 61 號
民宿	樂遊民宿	089-330708	臺東縣台東市強國街 5 號
民宿	樂觀軒民宿	089-281896	臺東縣台東市富岡里富岡路 10 號
民宿	緣羊軒民宿	089-326400	臺東縣台東市南一街 96 號
民宿	賦格逸宿民宿	0963-138265	臺東縣台東市志航路 1 段 382 號
民宿	駐佳民宿	089-225019	臺東縣台東市更生北路 633 巷 43 號
民宿	橫賓浪漫民宿	089-332393	臺東縣台東市豐榮路 88 號
民宿	築夢民宿	089-321913	臺東縣台東市中興路 2 段 743 巷 57 弄 7 號
民宿	臻品軒民宿	0988-052002	臺東縣台東市新興路 11 號
民宿	蕃茄民宿	089-230530	臺東縣台東市志航路 1 段 412 巷 26 弄 1 號
民宿	諾園民宿	089-226455	臺東縣台東市南榮里 29 鄰志航路 1 段 552 巷 73 號
民宿	貓月 1820 民宿	089-239671	臺東縣台東市國泰街 18 號
民宿	瞭望台民宿	089-350399	臺東縣台東市文昌路 65 號
民宿	臨海民宿	089-361385	臺東縣台東市臨海路 1 段 280 號
民宿	薇風廣場民宿	089-231133	臺東縣台東市新站路 297 號
民宿	櫻花鄉村民宿	089-348681	臺東縣台東市中華路 4 段 534 巷 365 號
民宿	鐵馬驛棧民宿	0913-908082	臺東縣台東市吉林路 2 段 616 巷 1 號
民宿	歡喜精品民宿	089-330986	臺東縣台東市豐榮路 90 巷 23 號
民宿	驛亭民宿	089-238972	臺東縣台東市傳廣路 388 巷 60 號
	臺東縣	卑南鄉	臺 11
國際觀光旅館	知本老爺大酒店	089-510-666	台東縣卑南鄉溫泉村龍泉路 113 巷 23 號
一般旅館	九族溫泉山莊	089-515361	臺東縣卑南鄉溫泉村溫泉路 312 巷 2 號 1 樓之 6
一般旅館	宏宜大飯店	089-514008	臺東縣卑南鄉溫泉村龍泉路 57 號
一般旅館	亞莊酒店	089-511199	臺東縣卑南鄉溫泉村溫泉路 68 號 1-7 樓
一般旅館	亞灣飯店	089-510007	臺東縣卑南鄉溫泉村鎮樂路 1 號 1-6 樓
一般旅館	東台溫泉飯店	089-512290	臺東縣卑南鄉溫泉村龍泉路 147 號
一般旅館	泓泉溫泉渡假村	089-510150-9	臺東縣卑南鄉溫泉村龍泉路 139 巷 1.2 號
一般旅館	知本箱根渡假山莊	089-510277	臺東縣卑南鄉溫泉村溫泉路 300 號 1-2

			樓
一般旅館	高野大飯店	089-515005	臺東縣卑南鄉溫泉村龍泉路 30 之 2 號 5 樓之 41 等 500 間
一般旅館	統茂大飯店	089-514899	臺東縣卑南鄉溫泉村龍泉路 61 號 1-6 樓
一般旅館	富泰大飯店	089-514337	臺東縣卑南鄉溫泉村龍泉路 35 號 1-7 樓
一般旅館	富野溫泉休閒會館	089-510510	臺東縣卑南鄉溫泉里龍泉路 16 號
一般旅館	朝陽假期飯店	089-514760	臺東縣卑南鄉溫泉村龍泉路 55 號 1 樓之 3.2.4 樓
一般旅館	逸軒大飯店	089-514588	臺東縣卑南鄉溫泉村龍泉路 53 巷 3 號
民宿	PASA 海岸空間民宿	0933-692445	臺東縣卑南鄉富山村郡界 51 號
民宿	Y一Y旺溫泉渡假村	089-515827	臺東縣卑南鄉溫泉村龍泉路 136 巷 2 號
民宿	凡賽斯精品民宿	089-383666	臺東縣卑南鄉太平村太平路 575 巷 47-9 號
民宿	友愛自然民宿	089-384876	臺東縣卑南鄉東興村東園二街 96 巷 5 號
民宿	天晴青年民宿	089-385042	臺東縣卑南鄉美濃村斑鳩 107 號
民宿	方亭民宿	089-517206	臺東縣卑南鄉泰安村泰安路 283 號
民宿	永安民宿坊	089-516946	臺東縣卑南鄉溫泉村溫泉路 192 號
民宿	田園小築民宿	089-383272	臺東縣卑南鄉利家村利民路 322 號
民宿	白木屋渡假休閒民宿	0963-111345	臺東縣卑南鄉初鹿村新斑鳩 30 號
民宿	亦堤民宿	089-516297	臺東縣卑南鄉溫泉村鎮樂路 126 號
民宿	向陽山民宿	089-383626	臺東縣卑南鄉泰安村泰安路 59 號
民宿	利吉 101 民宿	0912-081925	臺東縣卑南鄉利吉村利吉路 101 號
民宿	我自然生態農園	089-570777	臺東縣卑南鄉美農村高台 102 號
民宿	來萊民宿	089-571575	臺東縣卑南鄉明峰村忠孝路 12 巷 12-3 號
民宿	欣欣民宿	089-328951	臺東縣卑南鄉利嘉村利嘉路 627 巷 7 號
民宿	芳馨民宿	089-336236	臺東縣卑南鄉泰安村泰安路 9-9 號
民宿	幽雅居民宿	089-512777	臺東縣卑南鄉溫泉村鎮樂路 120 號
民宿	後山休閒綠屋民宿	089-510318	臺東縣卑南鄉溫泉村樂山路 127-1 號
民宿	恩宇民宿	089--233153	臺東縣卑南鄉初鹿村初鹿路 84 巷 17 號
民宿	悅來民宿	089-383111	臺東縣卑南鄉太平村民生路 197 號

民宿	悅園民宿	089-382217	臺東縣卑南鄉太平村民生路 201 號
民宿	朗.克徠爵的風車教堂民 宿	089-516869	臺東縣卑南鄉溫泉村民生路 22 號
民宿	翁家莊民宿	089-512552	臺東縣卑南鄉溫泉村溫泉路 88 巷 10 號
民宿	常安養生民宿	089-572300	臺東縣卑南鄉初鹿村梅園路 8 號
民宿	雀屏山莊	089-322591	臺東縣卑南鄉溫泉村龍泉路 113 巷 25 號
民宿	鹿山居民宿	089-571919	臺東縣卑南鄉初鹿村初鹿三街 75 號
民宿	湯之莊民宿	089-323757	臺東縣卑南鄉溫泉村龍泉路 113 巷 27 號
民宿	發哥民宿	089-235945	臺東縣卑南鄉賓朗村賓朗路 662-1 號
民宿	雍雅居民宿	089-238990	臺東縣卑南鄉利吉村利吉路 228 號
民宿	暢遊民宿	089-571996	臺東縣卑南鄉明峰村忠孝路 272 巷 12 號
民宿	綠色隧道民宿	089-222402	臺東縣卑南鄉賓朗村下賓朗 14 號
民宿	維多利亞庭園民宿	089-2-232292	臺東縣卑南鄉太平村太平路 575 巷 47-1 號
民宿	樓媽媽民宿	089-570089	臺東縣卑南鄉明峰村忠孝路 12 巷 8-1 號
民宿	觀景民宿	0988-103048	臺東縣卑南鄉溫泉村民生路 22-6 號
	臺東縣	池上鄉	大坡池 大坡池新增 池上關山 臺 9
一般旅館	大地飯店	089-864330	臺東縣池上鄉福原村忠孝路 210 號
一般旅館	日暉國際渡假村	089-864858	臺東縣池上鄉新興村新興 107 號
一般旅館	台東池上牧野渡假村 (台糖)	089-863105	臺東縣池上鄉新興村 110-127 號
民宿	古園單車民宿	089-863585	臺東縣池上鄉福原村 5 鄰忠孝路 72 號
民宿	玉蟾園民宿	089-861063	臺東縣池上鄉錦園村新開園路 162 號
民宿	吉人家民宿	089-862108	臺東縣池上鄉新興村松吉 38 號
民宿	池上南瓜民宿	089-861682	臺東縣池上鄉富原村新生路 216 號
民宿	池畔驛站	089-865937	臺東縣池上鄉福原村仁愛路 320 號
民宿	米開朗花園民宿	089-865878	臺東縣池上鄉福原村 3 鄰中山路 120 號
民宿	米樂花園民宿	089-865878	臺東縣池上鄉福文村 12 鄰文化路 211-5 號
民宿	自然風民宿	089-862999	臺東縣池上鄉福園村福吉二街 45 號
民宿	岑池軒民宿	089-862100	臺東縣池上鄉福原村慶福路 52 巷 2 號

民宿	居之安民宿	0932-661703	臺東縣池上鄉福原村忠孝路 219 號
民宿	莊稼熟了民宿	089-861412	臺東縣池上鄉萬安村萬安 1 之 2 號
民宿	換鵝山房	089-862415	臺東縣池上鄉福原村中正路 45 號
民宿	福吉園民宿	089-863012	臺東縣池上鄉福吉二路 111 號
民宿	賢情玉緻民宿	089-864877	臺東縣池上鄉新興村松吉路 49 號
民宿	燕之家民宿	089-865690	臺東縣池上鄉福原村仁愛路 189 號
	臺東縣	海端鄉	池上關山
一般旅館	天龍飯店	089-935075	臺東縣海端鄉霧鹿里霧鹿 1-1 號 1-7 樓
民宿	下馬民宿	089-935103	臺東縣海端鄉霧鹿村下馬 48 號
民宿	啊勇的家	089-813225	臺東縣海端鄉加拿村加平 33 號
民宿	望山樓民宿	089-935086	臺東縣海端鄉霧鹿村下馬 14-1 號
民宿	祥鶴民宿	089-938052	臺東縣海端鄉利稻村 1 鄰文化路 9 號
民宿	野農民宿	089-938055	臺東縣海端鄉利稻村文化 3 號
民宿	喜樂民宿	089-938067	臺東縣海端鄉利稻村文化 14-3 號
民宿	達路汗民宿	089-813351	臺東縣海端鄉崁頂村 1 鄰中福 13 之 15 號
民宿	錦平民宿	089-935007	臺東縣海端鄉廣原村錦屏 80 號
	臺東縣	關山鎮	池上關山 臺 9 關山
一般旅館	山水居飯店	089-814787	臺東縣關山鎮博愛路 1-6 號
一般旅館	山水軒渡假村飯店	089-812988	臺東縣關山鎮新福里新福 73 號
一般旅館	宜客休閒山莊	089-810736	臺東縣關山鎮新福里溪埔路 22-2,22-3 號
一般旅館	金玉旅社	089-811007	臺東縣關山鎮中山路 38 號
民宿	二分地民宿	089-810322	臺東縣關山鎮里瓏里崁頂路 100-5 號
民宿	大瀚山莊民宿	0910-549698	臺東縣關山鎮長興 48-3 號
民宿	山城民宿	089-810586	臺東縣關山鎮里?里 12 鄰中華路 1 之 13 號
民宿	永晴民宿	089-814551	臺東縣關山鎮中華路 33 巷 8 號
民宿	禾豐民宿	089-811752	臺東縣關山鎮和平路 136-2 號
民宿	好來屋民宿	089-811468	臺東縣關山鎮大安路 20 號
民宿	如意山莊民宿	089-812900	臺東縣關山鎮新福路 69 號
民宿	自然村休閒會館	089-814398	臺東縣關山鎮新福路 72 號
民宿	吾愛吾家	089-811237	臺東縣關山鎮民權路 15 號
民宿	居佳小棧	089-811029	臺東縣關山鎮里?里中山路 73 號
民宿	東廷民宿	089-814105	臺東縣關山鎮新福里新福 48 號
民宿	東籬房民宿	089-810123	臺東縣關山鎮新福路 26 號
民宿	東籬緣民宿	089-810123	臺東縣關山鎮新福路 29 號

民宿	花田村民宿	089-931895	臺東縣關山鎮德高里忠慶 50-2 號
民宿	紅石居	089-813539	臺東縣關山鎮長興 47 號
民宿	清水庄民宿	089-814570	臺東縣關山鎮新福路 11 號
民宿	楓香白樺莊園民宿	089-811437	臺東縣關山鎮豐泉里長興路 12-8 號
民宿	親山農園民宿	089-813329	臺東縣關山鎮里?里 3 鄰和平路 2-4 號
民宿	藍白式度假民宿	089-815043	臺東縣關山鎮豐泉里豐隆路 19 號
民宿	轉角琴宿	089-814186	臺東縣關山鎮里?里三民路 23-5 號
	臺東縣	鹿野鄉	台 9 東 33 龍田
一般旅館	鹿鳴溫泉酒店	089-550888	臺東縣鹿野鄉中華路 1 段 200 號
民宿	山川民宿	089-550715	臺東縣鹿野鄉永安村中華路三段 375 號
民宿	心理師的家	089-550869	臺東縣鹿野鄉龍田村南四路 159 號
民宿	月亮的家民宿	089-552350	臺東縣鹿野鄉鹿野村中華路二段 243 巷 5 號
民宿	玉米的窩民宿	089-552224	臺東縣鹿野鄉永安村永安路 75 號
民宿	立品民宿	089-551607	臺東縣鹿野鄉永安村永安路 566 號
民宿	旺鄉民宿	089-336873	臺東縣鹿野鄉永安村鹿寮路 51 巷 7 號
民宿	易日得民宿	0972-308897	臺東縣鹿野鄉龍田村龍六路 91 巷 10 號
民宿	東之美農村藝文休閒民 宿	089-550133	臺東縣鹿野鄉永安村中華路 3 段 690 巷 15 號
民宿	松築休閒民宿	089-551370	臺東縣鹿野鄉龍田村龍馬路 251 巷 10 號
民宿	武麟山莊民宿	089-581092	臺東縣鹿野鄉 1 鄰永嶺 290 號
民宿	厚生民宿	089-550867	臺東縣鹿野鄉龍田村南二路 608 號 2 樓
民宿	盈家民宿	089-561615	臺東縣鹿野鄉鹿野村中華路一段 86 號
民宿	紅葉民宿	0919-561385	臺東縣鹿野鄉鹿野村中華路一段 56 號
民宿	高台民宿	089-550879	臺東縣鹿野鄉永安村高台路 10 巷 5 號
民宿	連記茗茶	089-551117	臺東縣鹿野鄉永安村高台路 100 號
民宿	鹿台花園山莊民宿	089-550528	臺東縣鹿野鄉高台路 42 巷 5 號
民宿	鹿野詠情民宿	089-550555	臺東縣鹿野鄉龍田村光榮路 317 號
民宿	最後貴族	089-329080	臺東縣鹿野鄉龍田村光榮路 58 號
民宿	筆筒樹山莊	089-550522	臺東縣鹿野鄉永安村鹿寮路 33 巷 18 號
民宿	舒適采屋民宿	089-551161	臺東縣鹿野鄉鹿野村中華路 1 段 70 號
民宿	貳壹國際渡假山莊	089-550211	臺東縣鹿野鄉永安村永樂路 306 巷 7

			號
民宿	雁窩民宿	0937-389953	臺東縣鹿野鄉永安村鹿寮路 51 巷 5 號
民宿	萬曄蝶坊民宿	089-550972	臺東縣鹿野鄉龍田村光榮路 620 號
民宿	葉惠美的家民宿	089-551405	臺東縣鹿野鄉永安村永安路 151 巷 28 弄 9 號
民宿	農家美民宿	089-580285	臺東縣鹿野鄉瑞隆村新源路 49 巷 36 弄 12 號
民宿	瑋婷的家	089-551971	臺東縣鹿野鄉永安村永樂路 306 巷 9 號
民宿	臺東涵園別墅	089-550616	臺東縣鹿野鄉台東縣鹿野鄉龍田村南三路 115 號
民宿	麗舍渡假小築	089-571027	臺東縣鹿野鄉永安村福鹿路 15 號
民宿	寶華山民宿	089-581405	臺東縣鹿野鄉瑞和村瑞景路 3 段 75 號

東部自行車道示範系統之影像圖資建置與開發

附件 2、計畫範圍內美食資訊

新北市(東北角)	電話	新北市觀光旅遊網
海景園活海鮮	02-24909487	新北市貢寮區和美里龍洞街 63-6 號
東北角海產店	02-24909557-8	新北市貢寮區和美里龍洞街 63-3 號
新仁和海鮮	02-24902438	新北市貢寮區真理里延平街 113-1 號
海王子活海鮮餐廳	02-24902879	新北市貢寮區真理里延平街 153 號
新港海鮮餐廳	02-24901061	新北市貢寮區真理里新港街 60 號
龍蝦大王餐廳	02-24901001	新北市貢寮區仁里里仁和路 186 號
海洋城活海鮮餐廳	02-24901476	新北市貢寮區仁里里仁和路 164 號
海仙角活海鮮餐廳	02-24902113	新北市貢寮區仁里里仁和路 150 號
嘉邑海鮮	02-24902652	新北市貢寮區仁里里仁和路 82 號
富士海鮮餐廳	02-24991001 / 02-24991681	新北市貢寮區福隆里東興街 8 號
龍洞活海鮮	02-24909331	新北市貢寮區龍洞街 63-4 號
楓橋海鮮	02-24901587	新北市貢寮區美灩山街 3 號
紫金城活海鮮	02-24902876	新北市貢寮區仁和路 19 號
阿一活海鮮	02-24901699	新北市貢寮區仁和路 66 號
阿城海產小吃店	02-24903776	新北市貢寮區仁和路 90 號
龍珍海鮮	02-24991356	新北市貢寮區興隆街 15 號
雲中天活海鮮	02-24909448	新北市貢寮區龍洞街 70 號
貝悅芙蓉廳	02-24992381	新北市貢寮區福隆里福隆街 40 號
有緣人膳齋(素)	02-24992176	新北市貢寮區福隆里東興街 100 號
鄉土情	02-24942666	新北市貢寮區龍崗里洋宮路 6 號
枋腳堡	02-24942022	新北市貢寮區吉林里枋腳街 13 號
桃源谷龍山園	02-24942611	新北市貢寮區吉林里內寮街 10-6 號
黑白毛小吃店	02-24901152	新北市貢寮區仁里里仁和路 51 號
枋腳堡小吃店	02-24942022	新北市貢寮區吉林里枋腳街 13 號
懷舊福隆咖啡	02-24992282	新北市貢寮區福隆里興隆街 22 號

芝茵咖啡館	02-24942426	新北市貢寮區長泰路 17-2 號
6 浩店手工臭豆腐	02-2490-3525	新北市貢寮區延平街 47 號
阿生便當	02-24941023	新北市貢寮區朝陽街 76 號
阿芳石花凍	02-24991757	新北市貢寮區福隆村福隆街 15 號
福隆發記月台便當	02-24991169	新北市貢寮區福隆村興隆街 17 號
鄉野便當	02-24991417	新北市貢寮區福隆街 1 號
商義尤記鐵路月台便當	02-24991105、09124-21825	新北市貢寮區福隆街 2 巷 19 號
宜蘭縣	電話	宜蘭縣政府工商旅遊處
富美飲食店	03-9962807	蘇澳鎮海邊路 111 號
永豐活海鮮餐廳	03-9963765	蘇澳鎮(南方澳)蘇東北路 1-7 號
海底園活海鮮	03-9973301	蘇澳鎮漁港路 92 號
永昇快炒海鮮	03-9954299	蘇澳振南寧路 17 號
金門餐廳	03-9515823	羅東鎮純精路 2 段 187 號
羅東龍園餐廳	03-9603066	羅東鎮中山路 2 段 48 號
味芳餐廳	03-9541042	羅東鎮民權路 199 巷 1 號
芷園川菜館	03-9615089	羅東鎮公正路 519 號
香格里拉冬山河旅館	03-9605388	五結鄉協和中路 13 巷 15 號
挪亞方舟餐廳	03-9573388	五結鄉中正路 1 段 230 號
福美食館	03-9892522	三星鄉三星路 7 段 258 號
富翔餐廳	03-9372288	宜蘭市校舍路 28 號
海都餐廳	03-9333210	宜蘭市宜興路 1 段 89 號
口香亭餐廳	03-9329078	宜蘭市宜興路一段 249 號
金樽餐廳	03-9315878	宜蘭市宜興路一段 362 號
皇佳牛排餐飲	03-9385365	宜蘭市東港路 55 巷 2 弄 19 號
金宴翔餐廳	03-9326628	宜蘭市復興路 3 段 107 號
友愛大飯店	03-9367456	宜蘭市舊城東路 50 號 16 樓
京典餐廳	03-9388386	宜蘭市校舍路 19 號 2 樓
東興堂小館	03-9372958	宜蘭市東港路 22 之 31 號
枕頭山頂會館	03-9226969	員山鄉枕山一村 19 號
礁溪長榮鳳凰酒店股份有限公司	03-9100988	礁溪鄉健康路 77 號
五鳳旗實業股公司礁溪老爺酒店	03-9885211	礁溪鄉忠村五峰路 69 號
山多利中信大飯店附設四季園餐廳	03-9888288	礁溪鄉興農 291 巷 1 號
山泉大飯店附設心圓	03-9887979	礁溪鄉礁溪路 6 段 36 號

餐廳		
中冠大飯店附設椰林餐廳	03-9882011	礁溪鄉德陽路 6 號
阿先湯泉養生會館麵包樹咖啡館	03-988729	礁溪鄉忠孝路 103 巷 22 弄 1 號
九禾餐廳	03-9874566	礁溪鄉中山路 2 段 234 號
更新海產老店	03-9775443	頭城鎮濱海路三段 16 號
廟口海產小吃	03-9782038	頭城鎮濱海路 5 段 212 號
龜山島現撈海產店	03-9779588	頭城鎮濱海路 3 段 290 號
遠東飲食店	03-9882463	礁溪鄉礁溪路 6 段 128 號
花蓮縣		花蓮觀光資訊網
玉里鎮		
台玉休憩園區		
二哥牛排-玉里店	03-8883389	花蓮縣玉里鎮民權街 19 號
本甜冰	03-8880061	花蓮縣玉里鎮光復路 67 號(中正路和光復路十字路口)
玉里麵		花蓮縣玉里鎮中山路二段 76 號
玉里廣盛堂羊羹	03-8882569	花蓮縣玉里鎮中山路二段 82 號
阿森橋頭麵店		花蓮縣玉里鎮民權街 37 號
吉安鄉		
廟后碗粿	03 - 8532197	花蓮縣吉安鄉自強路 246-1 號
大陸麵店	03-8526668	花蓮縣吉安鄉南華村干城 36-1 號
吉安冰城	03-8521151	花蓮縣吉安鄉吉安路二段 90 號
慈雲山文旦觀光果園		吉安鄉中山路三段 953 巷 53 號
歐鄉牛排館-中華店	03-8523245	花蓮縣吉安鄉中華路二段 65 號
永豐活海鮮－花蓮店	03-8511000	花蓮縣吉安鄉中原路一段 271 號
花蓮花	03-8580022	花蓮縣吉安鄉中央路三段 449-1 號
黃昏市場		花蓮縣吉安鄉中華路二段
櫻之田野休閒養生館	03-8540366	花蓮縣吉安鄉南華一街 278 號
阿美麻糬	03-8420033#303	花蓮縣吉安鄉南濱路一段 258 號
娑婆礁水源地茶居風情		花蓮縣吉安鄉
向陽山茶舖	03-8460242	花蓮縣吉安鄉太昌村山邊路 136-1 號
花蓮市		
金都日式涮涮鍋	03-8341987	花蓮市三民街 28-1 號
德利豆乾專賣店	03-8338039	花蓮市大禹街 6 號

奇業檜木館	03-8362577	花蓮市民德里中美路 106 號
橘色群島	03-8321656	花蓮市國聯五路 2-5 號
中一豆花	03-8320671	花蓮市民權 5 街 2 號
麥當勞中山路門市	03-834-5041	花蓮縣花蓮市中山路 551-2 號 1 樓
多桑	03-8329492	花蓮市中美路 2 號
石頭族樂園	03-8331103	花蓮市育樂新村海岸路 9 號
星巴克咖啡（花蓮分店）	038-343-243	花蓮縣花蓮市中山路 231 號
二哥牛排-和平店	03-8348116	花蓮市和平路 605 號
歐鄉牛排館－中正店	03-8360340	花蓮市中正路 644 號
花蓮縣餅專賣店－菩提餅舖	03-8312889	花蓮市中華路 1 號(中山路與中華路交叉口)
松本壽司屋	03-8349585	花蓮市和平路 269 號
臥龍將門四川菜館－將門日式小吃	03-8316688	花蓮市中山路 413 號
前山手工牛軋糖	03-8321237	花蓮市軒轅路 15 號一樓
鼎晏樓美食館	03-8322058	花蓮市和平路 350 號
香串串烤肉食品.用品	03-8460101	花蓮縣吉安鄉建國路一段 194-4 號
郭榮市手工煙燻火腿	03-8576765	花蓮市富國路 41 號 1 樓
花蓮新加坡肉骨茶餐廳	03-8354499	花蓮市中山路 477 之 2 號
匯香扁食	03-8333877	花蓮市中華路 182-2 號
慶春號	03-8362005	花蓮市中華路 311 號
小椿壽司店	03-8327131	花蓮市自由街 66 號
魚豐日式小吃	03-8349266	花蓮縣花蓮市福建街 289 號
曾記麻糬(民國門市)	03-8322465	花蓮市民國路 4 號
曾記麻糬(中正門市)	03-8320567	花蓮市中正路 538 號
曾記麻糬(麻吉門市)	03-8323103	花蓮市國聯一路 79 號
曾記麻糬(中山門市)	03-8345252	花蓮市中山路 142 號
曾記麻糬(後站門市)	03-8466810	花蓮市富安路 56 號
曾記麻糬(啵薯吧門市)	03-8361965	花蓮市中華路 163-1 號
曾記麻糬(站前門市)	03-8335663	花蓮市國興一街 35 號
曾記麻糬(101 門市)	03-8325101	花蓮市中華路 101 號
花蓮太監雞國聯店	03-8338395	花蓮市國聯二路 126 號
康庭養生館	03-8575383	花蓮市富吉路 50 號
阿美宗泰食品國聯門市	03-8420033#303	花蓮市國聯一路 111 號

來來烤肉	0933-797517	花蓮縣花蓮市自強夜市 B 區 11 號
三國一休閒餐廳	03-8311902	花蓮市和平路 536~1 號
邊城餐廳		花蓮市明禮路 26 巷 10 號
王記茶舖	03-836-0838	花蓮市中山路 565 號
王記茶舖	03-833-9388	花蓮市三民街 10 號
大溪地咖啡	03-8220768	970 花蓮市華德街 86 巷 7 號
黑面蔡花蓮店	03-8351798	花蓮市中華路 42 號
韓記麻辣王	03-8350769	花蓮市大同街 15-1 號旁
三侑食品行	03-8336563	花蓮縣花蓮市林森路 205 號
肯德基	038-334-519	花蓮市中正路 637-1 號
賴著不走茶食館	03-8327-636	花蓮市中正路 513 號
采晶禮品(茅草屋-原創 集品)	03-8332937	花蓮市中正路 412 號
溝仔尾夜市		花蓮市
竹陽活海鮮	03-8353178	
液香扁食	03-8326761	花蓮市信義街 42 號
花蓮酒廠	03-8227151 轉 432 或 0937866399	花蓮市美工路六號
品客屋食品-花蓮糖廠 花蓮門市	03-8322588	花蓮市中華路 4 號
花蓮 106 不加蛋蔥油餅	03-8333288	花蓮市國安里 5 鄰
花蓮 106 不加蛋蔥油餅	0925917029	花蓮市復興街 106 號
蜂之鄉	03-8560077	花蓮市中央路四段 10 號
花蓮郭火腿	03-8331996	花蓮市進豐街 75 號
一心泡泡冰	03-8346179	花蓮市中華路 22 號
美而香食品工廠	03-8322877	花蓮縣花蓮市中山路 129 號
神品咖啡館	03-8333778	花蓮市南濱路 77 號
石屋燒肉火鍋-花蓮店	03-8352311	花蓮市中正路 644 之 2 號
曾記麻糬	03-8361314	花蓮市中華路 161 號
林記燒番麥	0937-947886	花蓮縣花蓮市南濱觀光夜市 D 區 3 號
花蓮港餐廳	03-8234567	花蓮市海岸路 4 號
弘捷中餐廳	03-8356739	花蓮市國聯五路 223 號
花蓮 Biolove 重乳酪蛋 糕	03-8222702	花蓮市民族路 38-1 號
鵝肉先生		花蓮市中山路 259 號
西瓜大王		花蓮市中山路 301 號

江太太牛肉麵		花蓮市中正路 128 號
藥頭排骨		花蓮市中正路 394 號
阿美宗泰食品中正門市	03-8420033#303	花蓮市中正路 572-2 號
山西刀削麵	03-8356313	花蓮市中強街 46 號
阿美宗泰食品中華店	03-8420033#303	花蓮市中華路 109 號
豐興餅舖		花蓮市中華路 296~2 號
周記筒仔米糕	03-8320094	花蓮市公正街 4-19 號
德利食品		花蓮市公園路 18 號
南菲咖啡	03-8361538	花蓮市民國路 129 號
包心粉圓	03-8333238	花蓮市自由街 43 號
陳記狀元粥舖	03-8333864	花蓮市軒轅路 10 號
春田咖啡	03-8340557	花蓮市博愛街 209 號
澤鄉園毛蟹料理	03-8564989	花蓮市豐村十六股 110 之 1 號
中和漢料理	03-8328679	
富里鄉		
可口家常菜	03-8861116	花蓮縣富里鄉東里村大莊路 147 號
芋頭排骨		花蓮縣富里鄉永安街 89 號
新城鄉		
原野牧場	03-8226778	花蓮縣新城鄉大漢村七星街 9 號
優點咖啡	03-8268268	花蓮縣新城鄉北埔村北埔路 220 號
太監雞餐廳	03-8611128	花蓮縣新城鄉順安村北三棧 15 號
佳興冰果室	03-8611888	花蓮縣新城鄉新城村博愛路 22 號
橫綱餐廳	03-8610970	花蓮縣新城鄉新興 75-11 號
田園雞場	03-826-7179	花蓮縣新城鄉大和村大德街 32 號
台灣牛	03-8610279	花蓮縣新城鄉新城村新興路 65-7 號
鄭太太牛肉麵		花蓮縣新城鄉新城村新興路 69-4 號
曾記麻糬(機場門市)	03-8262008	花蓮縣新城鄉嘉里路 202 號(花蓮機場外)
瑞穗鄉		
綠精靈	03-8876306	花蓮縣瑞穗鄉中成功北路 52 號
梅軒茶舖	03-8872062	花蓮縣瑞穗鄉瑞穗村民生街 120 號

東昇茶行	03-8871878	花蓮縣瑞穗鄉舞鶴村 14 鄰 76-25 號
田邊美食(建芳茶園、田	03-8872711	花蓮縣瑞穗鄉舞鶴村 2 鄰 5 號
山西烙餅	03-8871198	花蓮縣瑞穗鄉中正北路 45 號
綠茶肉圓	03-8872215	瑞穗鄉中正北路 52 號
漁家莊	03-8871098	花蓮縣瑞穗鄉溫泉路一段 137 號
瑞穗農會遊客中心	03-8772338	花蓮縣瑞穗鄉中正北路 297 號
清風茶行	03-8872710	花蓮縣瑞穗鄉舞鶴村 14 鄰 76-3 號
茶之園（樞苑茶莊）	03-8872660	花蓮縣瑞穗鄉舞鶴村 14 鄰 76-4 號
嘉茗茶廠	03-8871325	花蓮縣瑞穗鄉舞鶴村 1 鄰 65 號
舞鶴茶區		花蓮縣瑞穗鄉舞鶴
涂媽媽香粽	03-8871125	花蓮縣瑞穗鄉中正北路 49~1 號
吉蒸牧場	03-8875588	花蓮縣瑞穗鄉中山路三段 230 號
富源社區發展協會	03-8811985	花蓮縣瑞穗鄉富源村學士路 31 號
壽豐鄉		
富麗漁村	03-8653808	花蓮縣壽豐鄉豐山村魚塘 8 0 號
傅家茶坊	03-8654585	花蓮縣壽豐鄉光榮村中山路 7 段 85 巷 10 號
豐春冰果室		花蓮縣壽豐鄉壽豐路一段 79 號
望海巴耐野菜餐廳	03-8671068	花蓮縣壽豐鄉鹽寮村大橋 22 號
中正雞場	03-8671178	花蓮縣壽豐鄉鹽寮村山嶺 68 號
豐濱鄉		
東海岸山海大餐	03-8791350	花蓮縣豐濱鄉
石梯港海鮮餐廳	03-8781384	花蓮縣豐濱鄉港口村石梯港邊 96-2 號
山蘇產銷班	03-8791319	花蓮縣豐濱村立德 20 鄰 43 號
拙而奇藝術空間	03-8781616	花蓮縣豐濱鄉石門 3 號
飛魚產銷班	03-8711256(司玉花) 03-8711150(陳金英)	花蓮縣豐濱鄉磯崎村三鄰 49 號鄰 38-1 號
原住民傳統植物班	03-8791319、0933995098(沈修德)、 03-8791532(張阿金)	花蓮縣豐濱鄉豐濱村立德 20 鄰 43 號
臺東縣	長濱 成功 東河 臺東 卑南 池上 海端 關山 鹿野	台東縣觀光旅遊網
長濱鄉		
味珍小吃部		台東縣長濱鄉樟原村 30-2 號
東湘小吃部		台東縣長濱鄉長濱村長濱路 64-1 號

烏石鼻小吃部		台東縣長濱鄉寧埔村烏石鼻 42-1 號
彬彬小吃部		台東縣長濱鄉寧埔村瞻曼 17-1 號
龍美海產店		台東縣長濱鄉長濱村長濱路 12-29 號
濱鄰園飯店		台東縣長濱鄉三間村水母丁一之二號
成功鎮		
一樂海鮮飯店		台東縣成功鎮忠仁里中山路 19 號
正利冷飲店		台東縣成功鎮三仙里基翠路 78 號
玉蘭商號		台東縣成功鎮三仙里基翠路 80 號
宏津海鮮餐廳	089-850539	台東縣成功鎮忠仁里民生路 123 號
和成小吃部		台東縣成功鎮忠仁里民族路 18 號
和味海鮮餐飲	089-852960	台東縣成功鎮忠智里中正路 75 號
品城小吃部		台東縣成功鎮忠仁里中山路 28-3 號
皇家山東牛肉麵	07-7633791	台東縣成功鎮大同路 55 號
美華小吃部		台東縣成功鎮三民里中山路 113-1 號
琦琴小吃部		台東縣成功鎮三仙里基翠路 79 號
黃家牛肉麵小吃部		台東縣成功鎮三民里大同路 55 號
新發海產店		台東縣成功鎮忠智里中華路 193 號
澎湖小吃部		台東縣成功鎮三民里中山路 167 號
東河鄉		
來好小吃店		台東縣東河鄉東河村南東河 85-17 號
味香小吃部		台東縣東河鄉泰源村本部落 99 號
東河包子	089-896296	台東縣東河鄉東河村東河 135 號
金傳海產小吃		台東縣東河鄉都蘭村新蘭路 11-1 號
泰源小吃部		台東縣東河鄉泰源村本部落 88 號
惠鈴小吃部		台東縣東河鄉泰源村本部落 52 號
臺東市		
「正宗」黑砂糖刨冰	089-310688	台東市正氣路 158 號

CASACAFE 主題咖啡	089-361259	台東市新生路 48 號
ORANGE 電音義式 Caf & Bar	089-353590	台東市更生路 410 號
一家餐廳	089-318097	台東市自強里更生路 321 號
七里坡複合式餐飲店	089-356887	台東市民族里博愛路 400 號
七里坡複合式餐飲店 (大同店)	089-325777	台東市大同路 2 號
三姐妹米台目	089-325583	台東市四維路一段 502 號
三葉小吃部		台東市中正里光明路 78 號
丸八料理店	089-325388	台東市中山里正氣路 154 號
丸葉企業社	089-323712	台東市中正路 105 號
千逸小吃部		台東市民權里寶桑路 413 號
土虱小吃部		台東市豐谷里中華路二段 410 號
大小通吃	089-361587	台東市寶桑路 243 號
大車輪小吃部		台東市中正里中正路 287 號
大知本焢肉飯		台東市建業里知本路三段 581 號
大格格小吃部		台東市南王里更生北路 574-1 號
大祥壽司小吃部		台東市建國里強國街 21 號
女紅妝小吃部		台東市豐榮里漢陽北路 168 號
小亨利中西快餐店		台東市正氣路 491 號
天天來小吃部		台東市中山路 136 號
天野小吃部		台東市新生里更生路 638 號
文化街羊肉攤		台東市文化街 5 號門口
月嬌飲食店		台東市光明里中興路四段 598 號
北平半畝園		台東市大同里中正路 184 號
卡地布石板美食館	089-511527	台東市昆明街 205 號
卡薩咖啡屋(KASA)	0921-548769	台東市復國里大同路 4 巷 20 號
台東香阿貴扁食店		台東市南王里更生北路 607 號
台東現宰羊肉店		台東市東海里長沙街 216 號
左岸餐飲行		台東市馬蘭里新生路 642 號
玉珍海產店	089-281171	台東市富岡街 285 之 1 號
石屋燒肉火鍋	089-324998	台東市南京路 19 號(公教會館 1F)
全家手工饅頭店		台東市中正里中華路一段 376 巷 30 號 1 樓
印象茶坊		台東市中正里中華路一段 284 號
合家歡冷飲屋		台東市光明路 80 號
回味複合式餐屋		台東市鐵花里新生路 48 號

帆船商號		台東市岩灣里興安路一段 616 號
早點(餐)大王	089-320605	台東市中山里正氣路 242 號
米巴奈風味美食坊	089-220336	台東市傳廣路 470 號
老東台米台目	089-348952	台東市正氣路 134 號
老地方餐廳	089-328428	台東市正氣路 383 號
宏田快速餐飲店		台東市光明里中興路四段 580 號
杉原麻糬	089-353-286	台東市博愛路 166-1 號
沙巴樣山地美食屋	089-231077	台東市卑南里更生北路 552 號
和記地瓜酥	0919-611988	臺東市中正路 285 號
佳香飲食店		台東中華路一段 331 號
來又安風味餐館		台東市中山路 10 號
卑南包子店	089-231455	台東市更生北路 132 巷 4 號
卑南豬血湯	089-229043	台東市卑南里更生北路 76 號
味味鮮小吃部		台東市光明路 131 號
周家蒸餃館		台東市豐榮里中華路二段 34 號
東之園草袋飯		台東市新生里傳廣路 501 號
東方之星餐廳		台東市民生里傳廣路 349 號
東方之鑽餐廳		台東市自強里開封街 543 號
東台灣小吃部		台東市馬蘭里新生路 708 號
東美小吃部		台東市光明里中興路三段 441 號
東海飯店		台東市東海里長沙街 94 號
林記臭豆腐		台東市正氣路 132 號
杯子咖啡館	089-356408	台東市中華路一段 738 號
松園小吃部		台東市新生里四維路三段 200 號
金曲小吃		台東市豐年里中興路二段 732 號
阿力岸美食店(岩灣客棧)	089-228999	台東市岩灣里興安路二段一八七號一樓
非常男女小吃部		台東市民族里正氣路 386 號
冠鮮平價海鮮餐廳	089-854399	台東市大同路 35-8 號
南王牛肉麵		台東市南王里更生北路 717 號
南北小吃部		台東市復國里和平街 117 號
城市獵人冷飲店		台東市中正里中正路 211 號
故鄉魯肉飯		台東市民族里正氣路 467 號
春天素食		台東市新生里四維路三段 61 號
寶桑湯圓		台東市寶桑路 152 號
美娥海產店	089-281062	台東市富岡里吉林路二段 669 號
美國油條	089-338035	台東市福建路 173 號

香香牛排館		台東市新興里新生路 36 號
香琪小吃部		台東市復興里福建路 241 號之一
彪居餐飲店		台東市東海里長沙街 378 號
唐朝茶藝館		台東市中正里大同路 166.168 號
家家休閒餐飲店		台東市鐵花里新生路 124 號
宮本牛排館		台東市民族里正氣路 402 號
庭園小吃部		台東市永樂里興隆路一號
徐師傅滷味餐飲專賣店		台東市東海里長沙街 204 號
海草輕食館	089-330999	台東縣台東市中山路 205 號
海華企業社		台東市富岡里吉林路二段 351 號
海霸王餐廳	089-232888	台東市新生里中興路一段 216 號
烤之鄉小吃部	089-350219	台東市新生里傳廣路 393 號
特選羊肉店	089-281447	台東市富岡里富岡街 37 號
真一成素食館	089-323432	台東市民生里杭州街 134 號
真好味企業社	089-512468	台東市建業里青海路四段 635 號
紐西蘭平價牛排館	089-331929	台東市傳廣路 53 號
曼森義大利麵小吃部		台東市東海里長沙街 214 號
常山餐飲店		台東市大同里寶桑路 177 號
常常來鵝肉店	089-342448	台東市中華路一段 97 號
彩色果小吃部		台東市自強里正氣北路 146 號
得意的一天小吃部		台東市民生里傳廣路 254 號
望廬	089-223999	台東市更生路 719 號
陳員外傳統麻糬	089-235886	台東市更生北路 127 號
陳記麻糬	089-353286	台東市博愛路 166 號
陶坊咖啡	089-355889	台東市新生里傳廣路 367 號
富岡港小吃部	089-280283	台東市富岡里富岡街 270 號
富祥海鮮餐廳	089-851071	台東縣成功鎮忠仁里中山路 68 號
富賓餐廳	089-852567	台東縣成功鎮忠仁里民權路 2 號
港口海產店	089-281607	台東市富岡里富岡街 267 號
湯蒸火鍋專家	089-310935	台東市新生路 46-1 號
粥潤發廣東粥	089-335761	台東市中山路 325 號
華姐虱目魚粥	089-331086	台東市正氣路 158 號
雲自在小吃部		台東市南王里更生北路 210 號
黃記蔥油餅	089-331726	台東市南海路 86 號
黑人美食店		台東市豐榮里豐榮路 25-1 號
黑松羊肉店	089-512477	台東市知本里知本路三段 144-2 號

奧修咖啡館	089-361736	台東市更生路 398 號
新北斗火鍋店	089-239555	台東市新生里四維路三段 60 號
新紅杏茶室	089-323337	台東縣台東市更生路 180 巷 11 號
新德素食園	089-320989	台東市鐵花里信義路 187 號
源億羊肉爐	089-224578	台東市中興路一段 257 號
獅子王飯店	089-328878	台東市中華路一段 572 號
萬林肉粽	089-320455	台東市南昌街 112 巷口
萬家鄉點心屋	089-345596	台東市中山路 283 號
裕魯行		台東市鐵花里新生路 170 號
誠群食品行	089-358169	台東市豐榮里正氣北路 347 號
路灘仔平價小吃部		台東市新興里新生路 25 號
嘎一跳豆乳雞	089-331835	台東市中華路一段 569 號
榕樹下米台目		台東市文化街與安慶街口
漢陽小吃部	089-350278	台東市豐榮里漢陽北路 370 號
福爾摩莎日式西餐	089-353806	台東市中正路 331 號
綠屋小吃部	089-325072	台東市自強里新生路 291 號
摩奇地(師大分店)	089-333578	台東市中華路一段 856 號
歐鄉牛排館	089-335319	台東市新生路 268-1 號
鄰家蒸餃	089-333020	台東市中正路 48 號
蕭家肉圓	089-327316	台東市中華路 177 號
錦江春飯店	089-322308	台東市博愛路 486 號
錦南雉雞	0922-149253	台東市中華路一段 261 巷 26 號
鴨公王薑母鴨		台東市民生里更生路 180 巷 18 號
龍昌小吃部		台東市知本里知本路三段 271 號
龍港海鮮餐廳	089-281756	台東市富岡里松江路一段 178 號
藍蜻蜓速食專賣店	089-310869	台東市中正里大同路 214 號
馥之苑養生素食		台東市大同路 163 號
寶芝琳蔘藥行	089-335-521	台東市長沙街 443 號
蘇天助素食麵	089-323672	台東市寶桑路 195 號
蘭田茶坊	089-511088	台東市知本里知本路三段 126 號
鱈魚麵		台東市中華路天后宮旁
卑南鄉		
大巴六九藥用植物園區	089-380341	台東縣卑南鄉泰安村 19 鄰 543 之 8 號
大頭目野食	089-510282	台東縣卑南鄉溫泉村龍泉路 45 號
台大冷飲店		台東縣卑南鄉泰安村泰安路 331 號

四面佛旁香腸媽媽		位於知本溫泉區內四面佛旁
左巴花園義大利餐坊	089-281276	台東縣卑南鄉富山村富山路 129 號
咖啡藝品館		台東縣卑南鄉溫泉村龍泉路 45 號
尙鼎土雞羊肉城	089-236318	台東縣卑南鄉富源村 116-1 號
尙鼎農產品展示中心		台東縣卑南鄉富源村富源路 116-1 號
初鹿椰子園	089-571981	台東縣卑南鄉明峰村龍過脈
初鹿鮮乳手工饅頭		台東縣卑南鄉明峰村龍過脈 15 號
阿忠海產店	089-571141	台東縣卑南鄉初鹿村忠孝路 53 號
美香飯店		台東縣卑南鄉初鹿村忠孝路 85 號
香鶴樓小吃部		台東縣卑南鄉富山村杉原 26 號
原生應用植物園	089-570011	台東縣卑南鄉明峰村試驗場路 8 號
原味桶仔悶雞		龍泉路與溫泉橋交叉口土地公廟 叉泥土路前 200m
泰安小吃部		台東縣卑南鄉泰安村泰安路 312-1 號
海景主題餐廳(卑南)	089-510558	台東縣卑南鄉溫泉村龍泉路 14 號
黃金海岸	089-281828	台東縣卑南鄉富山村杉原 140 號
池上鄉		
大地飯店	089-864330	台東縣池上鄉福原村忠孝路 210 號
小雨小吃部		台東縣池上鄉福原村中東三路 36 號
日興小吃部		台東縣池上鄉福原村中東三路 13 號
日鑫小館		台東縣池上鄉福原村忠孝路 269 號
正一包飯	089-863521	台東縣池上鄉福原村中正路 4 號
玉蟾園	089-861063	台東縣池上鄉新開園 162 號
池上飯包香		台東縣池上鄉福原村忠孝路 259 號
東城牛肉麵		台東縣池上鄉福原村中山路 96 號
悟饗(池上飯包博物館)	089-862326	台東縣池上鄉忠孝路 259 號
盛都小吃部	089-961689	台東縣池上鄉福原村中山路 206 號

翠華小館	089-863487	台東縣池上鄉福原村忠孝路 337 號
隨意小吃部		台東縣池上鄉福原村中山路 260 號之一
海端鄉		
達亥卡拉坊	0932-668084	臺東縣海端鄉海端村初來路四十一號
熱谷溫泉餐廳	089-935100	臺東縣海端鄉霧鹿村霧鹿一之一一號一樓
關山鎮		
大自然小吃部		台東縣關山鎮中福里和平路 104-1 號
宏昌客家菜館	089-811321	台東縣關山鎮里瓏里順興路 6 號
金波食堂	089-814743	台東縣關山鎮新福里新福路 27 號
紅瓦屋小吃部	089-931580	台東縣關山鎮德高里永豐路 45 號
源昌飯店	089-811246	台東縣關山鎮里瓏里民權路 1-5 號
福海小吃部	089-813476	台東縣關山鎮里瓏里和平路 136-3 號
韓家南北小吃		台東縣關山鎮里瓏里博愛路 61 號
藍蜻蜓速食專賣店		台東縣關山鎮中山路 33 號
關山同心餃子館	089-810080	台東縣關山鎮里瓏里中山路 57 號
關山飯店		台東市新生里更生路 672 號
麗荷園小吃部	089-813379	台東縣關山鎮月眉里中和路 61-3 號
鹿野鄉		
咪咪叫餐廳	089-552300	台東縣鹿野鄉永安村中華路 3 段 375 號
立品茶園	089-551607	台東縣鹿野鄉永安村 7 鄰 213 號
亞細亞小吃部		台東縣鹿野鄉鹿野村中華路 45 號
阿美冷飲店		台東縣鹿野鄉瑞豐村中山路 230 號
脫線休閒牧場	089-561369	台東縣鹿野鄉鹿野村中華路一段 100 號
鹿軒小吃部		台東縣鹿野鄉鹿野村中正路 13 號
鄉村庭園咖啡	089-550843	台東縣鹿野鄉永安村永樂路 225 號

東部自行車道示範系統之影像圖資建置與開發

附件 3、活動網頁表格

表 1：活動主檔表格

檔案名稱		ACTIVITY	檔案格式	屬性資料		
檔案中文名稱		活動主檔				
索引鍵		ACT_ID				
編號	欄位名稱	中文名稱	型態	長度	必填	說明
1	ACT_ID	活動編號	INT	10	Y	系統流水號
2	ACT_NAME	活動名稱	VC2	50	Y	
3	ACT_INTRO	活動介紹	VC2	500		
4	INSTRUCTION_UNIT	指導單位	VC2	200		
5	ORGANIZING_UNIT	主辦單位	VC2	200	Y	
6	JOINT_UNIT	協辦單位	VC2	200		
7	SUPPORTING_UNIT	贊助單位	MEMO			
8	ACT_DATE	活動日期(含時間說明)	VC2	200	Y	
9	JUNCTURE_PLACE	集合地點	VC2	100		
10	ACT_PATH	活動路線	VC2	500		
11	ACT_OBJECT	參加對象	VC2	200		
12	ACT_CONTENT	活動內容	MEMO		Y	
13	ACT_ATTENTION	注意事項	MEMO			
14	REWARD_MEANS	獎勵辦法	MEMO			
15	SU_BEGIN_TIME	報名開始時間	DATETIME		Y	
16	SU_END_TIME	報名截止時間	DATETIME		Y	
17	SU_LIMIT	報名上限人數	NUM	5	Y	
18	SU_COST	報名費	VC2	100	Y	
19	SU_WAY	報名方式	VC2	200		

檔案名稱		ACTIVITY	檔案格式	屬性資料		
檔案中文名稱		活動主檔				
索引鍵		ACT_ID				
編號	欄位名稱	中文名稱	型態	長度	必填	說明
20	PAYMENT_WAY	繳費方式	VC2	500		
21	REFUND_RULE	退費規定	VC2	500		
22	ACT_CONTACT	活動洽詢	VC2	200	Y	
23	MEMO	備註(補充說明)	MEMO			
24	OFFSHELF_DATE	活動下架日期	DATETIME		Y	
25	CRT_TIME	建立時間	DATETIME		Y	
26	CRT_NAME	建立人員	VC2	20	Y	
27	MODI_TIME	修改時間	DATETIME		Y	
28	MODI_NAME	修改人員	VC2	20	Y	

表 2：報名主檔表格

檔案名稱		SIGNUP	檔案格式	屬性資料		
檔案中文名稱		報名主檔				
索引鍵		SU_ID				
編號	欄位名稱	中文名稱	型態	長度	必填	說明
1	SU_ID	報名流水號	INT	10	Y	系統流水號
2	ACT_ID	活動流水號	INT	10	Y	=ACTIVITY. ACT_ID
3	ACT_CHARGE	活動報名費	NUM	5	Y	
4	SU_TYPE	報名身份	VC2	1	Y	預設為 3 1:領隊教練 2:車隊聯絡人 3:一般車手
5	CNAME	姓名(中文)	VC2	10	Y	
6	ENAME	姓名(英文)	VC2	15		
7	ID	身分證字號	VC2	10	Y	查詢顯示時將 5~7 碼以星號 取代
8	SEX	性別	VC2	1	Y	M:男性 F:女性
9	BIRTHDAY	出生日期	DATETIME		Y	
10	BLOOD	血型	VC2	2	Y	O、A、B、AB
11	HEIGHT	身高	VC2	3		單位:CM
12	WEIGHT	體重	VC2	3		單位:KG
13	DINE_TYPE	用餐	VC2	1		1:葷; 2:素
14	MOBILE	聯絡電話(手機)	VC2	11	Y	格式: 0922-222222
15	TEL_DAY	聯絡電話(日間)	VC2	11		格式: 02-22222222
16	TEL_NIGHT	聯絡電話(夜間)	VC2	11		格式: 02-22222222
17	COUNTRY	通訊地址(縣市)	VC2	10		存入中文
18	TOWN	通訊地址(鄉鎮區)	VC2	10		存入中文
19	POST_CODE	郵遞區號	VC2	3		3 碼

檔案名稱		SIGNUP	檔案格式	屬性資料		
檔案中文名稱		報名主檔				
索引鍵		SU_ID				
編號	欄位名稱	中文名稱	型態	長度	必填	說明
20	ADDRESS	通訊地址	VC2	200		
21	EMAIL	EMAIL	VC2	50		@及.檢查
22	CLOTH_SIZE	衣服尺寸	VC2	3		XS、S、M、L、XL、XXL
23	BIKE_TYPE	租賃車型	VC2	2		A1:自備腳踏車 B1:大型單人車 B2:中型單人車 C1:親子協力車 C2:一般協力車 D1:3人電動車 D2:2人電動車 D3:1人電動車
24	URGENCY_NAME	緊急聯絡人	VC2	10	Y	
25	UG_RELATION	緊急聯絡人關係	VC2	10		
26	UG_MOBILE	緊急聯絡人電話(手機)	VC2	11	Y	格式: 0922-222222
27	UG_TEL_DAY	緊急聯絡人電話(日間)	VC2	11		格式: 02-22222222
28	UG_TEL_NIGHT	緊急聯絡人電話(夜間)	VC2	11		格式: 02-22222222
29	SU_STATUS	報名狀態	VC2	1	Y	預設值: 0 0:報名申請中 1:報名通過 2:報名未通過
30	REJECT_REASON	報名未通過原因	VC2	200		
31	CRT_TIME	建立時間	DATETIME		Y	
32	CRT_NAME	建立人員	VC2	20	Y	
33	MODI_TIME	修改時間	DATETIME		Y	

檔案名稱		SIGNUP	檔案格式	屬性資料		
檔案中文名稱		報名主檔				
索引鍵		SU_ID				
編號	欄位名稱	中文名稱	型態	長度	必填	說明
34	MODI_NAME	修改人員	VC2	20	Y	

東部自行車道示範系統之影像圖資建置與開發

附件 4、Yahoo 關鍵字行銷成果報表

Yahoo關鍵字行銷成果報表

歡迎, geoinfor
[登出, 偏好設定]

客服中心 說明

才將帳戶昇級? 請先閱讀

總帳戶: 九鼎科技顧問股份有限公司

帳戶總覽 廣告活動 報表 帳戶管理

報表 | 儲存報表設定

報表 (請注意: 財務報表為美國西岸時間, 其他報表以帳戶預設時區為準。)

請注意: 要納入成交數和成交率等額外的成效指標, 請安裝 Analytics (追蹤功能)。此報表中的點選費用不包含營業稅。

下載此報表

Yahoo!奇摩關鍵字廣告 廣告成效摘要

設備報表首頁

2011/11/16 到 2011/11/28

儲存設定

等級 名稱 廣告方式
廣告群組 包括 - 全部 - 搜尋 重設

報表圖表 [圖表]



類型: 度量 1 度量 2
趨勢圖 點選次數 - 無 - 更新圖表

廣告活動 >> 廣告活動: 長期廣告活動_1004 >> 廣告群組

自訂欄位

廣告群組	曝光數	點選率 (%)	點選次數	平均點選成本 (NT\$)	成本 (NT\$)
總數 (5)	3,170,279	0.03	991	4.77	4,728.50
活動字	450,533	0.06	251	4.90	1,230.50
東部旅遊	1,729,838	0.01	245	5.02	1,229.50
自行車路線	30,801	0.60	186	4.83	898.50
自行車相關字	388,054	0.03	134	5.99	803.00
自行車旅遊	571,053	0.03	175	3.24	567.00

顯示 200 行

結果 1-5 的 5

歡迎, geolnfor
[退出, 偏好設定]

客服中心 說明

才將帳戶昇級? 請先閱讀

帳戶總覽 廣告活動 報表 帳戶管理

總帳戶: 九鼎科技顧問股份有限公司

報表 | 儲存報表設定

報表 (請注意: 財務報表為美國西岸時間, 其他報表以帳戶預設時區為準。)

請注意: 要納入成交數和成交率等額外的成效指標, 請安裝 **Analytics** (追蹤功能)。此報表中的點選費用不包含營業稅。

下載此報表

Yahoo!奇摩關鍵字廣告每日成效

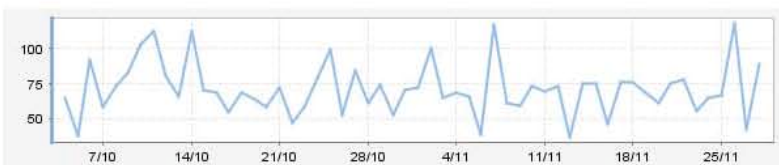
設備報表首頁

2011/10/1 到 2011/11/20

儲存設定

等級 名稱 廣告方式
廣告活動 包含 - 全部 - 搜尋 重設

報表圖表 [圖表]

類型: 度量 1 度量 2
趨勢圖 點選次數 - 無 - 更新圖表

自訂欄位

日期	曝光數	點選率 (%)	點選次數	平均點選成本 (NT\$)	成本 (NT\$)
總數 (56)	9,325,464	0.04	3,979	4.78	19,002.50
2011/10/4	95,820	0.07	65	4.14	269.00
2011/10/5	100,235	0.04	38	5.39	205.00
2011/10/6	222,212	0.04	92	5.08	467.00
2011/10/7	142,021	0.04	58	4.84	280.50
2011/10/8	197,353	0.04	73	4.97	363.00
2011/10/9	108,179	0.08	82	4.19	343.50
2011/10/10	126,950	0.08	103	3.97	409.00
2011/10/11	147,057	0.08	112	3.51	393.50
2011/10/12	48,675	0.17	81	3.80	307.50
2011/10/13	102,216	0.06	66	4.45	293.50
2011/10/14	335,204	0.03	112	3.81	426.50
2011/10/15	276,811	0.03	70	4.82	337.50
2011/10/16	120,768	0.06	68	4.95	336.50
2011/10/17	39,790	0.14	54	6.20	335.00
2011/10/18	78,485	0.09	68	5.14	349.50
2011/10/19	78,058	0.08	64	5.41	346.00
2011/10/20	51,233	0.11	58	5.97	346.00
2011/10/21	87,148	0.08	72	4.84	348.50
2011/10/22	38,323	0.12	47	5.21	245.00
2011/10/23	106,189	0.05	58	4.96	287.50
2011/10/24	147,781	0.05	79	4.92	389.00
2011/10/25	149,933	0.07	99	4.56	451.00
2011/10/26	108,541	0.05	53	4.79	254.00
2011/10/27	135,079	0.06	84	5.19	436.00
2011/10/28	157,425	0.04	61	4.48	272.00
2011/10/29	207,933	0.04	74	5.43	401.50
2011/10/30	85,179	0.06	53	4.75	252.00
2011/10/31	278,243	0.03	70	4.79	335.50
2011/11/1	648,091	0.01	72	4.34	312.50
2011/11/2	166,256	0.06	100	4.58	458.50
2011/11/3	78,899	0.08	65	5.20	338.00
2011/11/4	89,536	0.08	68	5.05	343.50
2011/11/5	99,904	0.07	66	5.34	352.50
2011/11/6	77,973	0.05	39	5.28	206.00
2011/11/7	299,970	0.04	117	4.38	512.00
2011/11/8	91,180	0.07	61	5.46	333.00
2011/11/9	121,809	0.05	59	5.43	320.50
2011/11/10	144,226	0.05	73	4.42	322.50
2011/11/11	125,530	0.05	69	5.03	347.00
2011/11/12	204,818	0.04	73	4.71	344.00
2011/11/13	34,515	0.11	37	5.54	205.00
2011/11/14	206,261	0.04	75	5.31	398.50
2011/11/15	146,821	0.05	75	5.23	392.50
2011/11/16	167,403	0.03	46	4.87	224.00
2011/11/17	283,985	0.03	76	4.85	368.50
2011/11/18	266,364	0.03	76	4.53	344.50
2011/11/19	233,636	0.03	68	5.32	361.50
2011/11/20	315,270	0.02	61	4.76	290.50
2011/11/21	342,592	0.02	75	4.63	347.50

附4-3

2011/1/1/22	212,900	0.04	78	5.21	406.50
2011/1/1/23	162,659	0.03	55	4.93	271.00
2011/1/1/24	111,164	0.06	65	5.04	327.50
2011/1/1/25	228,331	0.03	67	4.72	316.00
2011/1/1/26	352,036	0.03	118	3.91	461.50
2011/1/1/27	177,631	0.02	42	5.00	210.00
2011/1/1/28	169,687	0.05	89	4.57	407.00
顯示 200 行					結果 1-56 的 56

歡迎, geoinfor
[退出, 偏好設定]

客服中心 說明

才將帳戶昇級? 請先閱讀

帳戶概覽 廣告活動 報表 帳戶管理

總帳戶: 九福科技顧問股份有限公司

報表 | 儲存報表設定

報表 (請注意: 財務報表為美國西岸時間, 其他報表以帳戶預設時區為準。)

請注意: 要納入成交數和成交率等額外的成效指標, 請安裝 Analytics (追蹤功能)。
此報表中的點選費用不包含營業稅。

下載此報表

Yahoo!奇摩關鍵字廣告 每日花費成效

設定報表首頁

2011/10/1 到 2011/11/28

儲存設定

報表圖表 [圖表]

類型: 度數 1 度數 2
趨勢圖 點選次數 - 無 -

更新圖表

自訂欄位

日期	曝光數	點選次數	每日花費上限 (NT\$)	成本 (NT\$)	平均點選成本 (NT\$)
總數 (56)	9,325,484	3,979	18,648.00	19,002.50	4.78
2011/10/4	95,620	65	333.00	269.00	4.14
2011/10/5	100,235	38	333.00	205.00	5.39
2011/10/6	222,212	92	333.00	467.00	5.08
2011/10/7	142,021	58	333.00	280.50	4.84
2011/10/8	197,353	73	333.00	363.00	4.97
2011/10/9	108,179	82	333.00	343.50	4.19
2011/10/10	126,950	103	333.00	409.00	3.97
2011/10/11	147,067	112	333.00	393.50	3.51
2011/10/12	46,675	81	333.00	307.50	3.80
2011/10/13	102,216	66	333.00	293.50	4.45
2011/10/14	335,204	112	333.00	426.50	3.81
2011/10/15	276,611	70	333.00	337.50	4.82
2011/10/16	120,766	68	333.00	336.50	4.95
2011/10/17	39,790	54	333.00	335.00	6.20
2011/10/18	78,485	68	333.00	349.50	5.14
2011/10/19	76,056	64	333.00	346.00	5.41
2011/10/20	51,233	58	333.00	346.00	5.97
2011/10/21	87,148	72	333.00	348.50	4.84
2011/10/22	38,323	47	333.00	245.00	5.21
2011/10/23	106,189	58	333.00	287.50	4.96
2011/10/24	147,761	79	333.00	389.00	4.92
2011/10/25	149,933	99	333.00	451.00	4.56
2011/10/26	108,541	53	333.00	254.00	4.79
2011/10/27	135,079	84	333.00	436.00	5.19
2011/10/28	157,425	61	333.00	272.00	4.46
2011/10/29	207,933	74	333.00	401.50	5.43
2011/10/30	85,179	53	333.00	252.00	4.75
2011/10/31	278,243	70	333.00	335.50	4.79
2011/11/1	646,091	72	333.00	312.50	4.34
2011/11/2	186,256	100	333.00	458.50	4.58
2011/11/3	78,699	65	333.00	338.00	5.20
2011/11/4	89,536	88	333.00	343.50	5.05
2011/11/5	99,904	68	333.00	352.50	5.34
2011/11/6	77,973	39	333.00	206.00	5.28
2011/11/7	299,970	117	333.00	512.00	4.38
2011/11/8	91,180	81	333.00	333.00	5.46
2011/11/9	121,809	59	333.00	320.50	5.43
2011/11/10	144,228	73	333.00	322.50	4.42
2011/11/11	125,530	69	333.00	347.00	5.03
2011/11/12	204,818	73	333.00	344.00	4.71
2011/11/13	34,515	37	333.00	205.00	5.54
2011/11/14	206,281	75	333.00	398.50	5.31
2011/11/15	148,821	75	333.00	392.50	5.23
2011/11/16	187,403	48	333.00	224.00	4.87
2011/11/17	283,985	78	333.00	368.50	4.85
2011/11/18	286,384	78	333.00	344.50	4.53
2011/11/19	233,836	88	333.00	381.50	5.32
2011/11/20	315,270	61	333.00	290.50	4.78
2011/11/21	342,592	75	333.00	347.50	4.63
2011/11/22	212,900	78	333.00	406.50	5.21
2011/11/23	182,859	55	333.00	271.00	4.93

附4-5

2011/11/24	111,164	65	333.00	327.50	5.04
2011/11/25	228,331	67	333.00	316.00	4.72
2011/11/26	352,036	118	333.00	461.50	3.91
2011/11/27	177,631	42	333.00	210.00	5.00
2011/11/28	169,687	89	333.00	407.00	4.57
顯示 200 行					結果 1-56 的 56

歡迎, geoinfor
[退出, 偏好設定]

客服中心 說明

才將帳戶昇級? 請先閱讀

帳戶總覽 廣告活動 報表 帳戶管理

總帳戶: 九鼎科技顧問股份有限公司

報表 | 儲存報表設定

報表 (請注意: 財務報表為美國西岸時間, 其他報表以帳戶預設時區為準。)

請注意: 要納入成交數和成交率等額外的成效指標, 請安裝 **Analytics** (追蹤功能)。此報表中的點選費用不包含營業稅。

下載此報表

Yahoo!奇摩關鍵字廣告 廣告成效

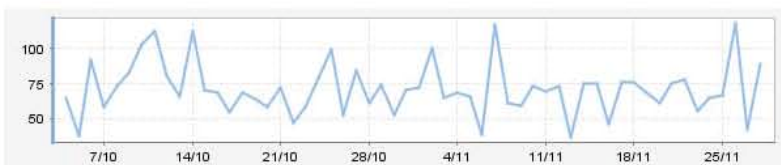
設定報表首頁

2011/10/1 到 2011/11/20

儲存設定

廣告名稱 廣告群組名稱 廣告活動名稱 廣告方式 搜尋 重設

報表圖表 [圖表]

圖表: 度量 1 度量 2
趨勢圖 點選次數 - 無 - 更新圖表

自訂欄位

廣告編號	廣告	實際連結網址	廣告群組	廣告活動	廣告方式	品質指數	曝光數	點選率 (%)	點選次數	平均點選成本 (NT\$)	成本 (NT\$)	平均廣告排名
總數 (20)							9,325,464	0.04	3,979	4.78	19,002.50	4.1
32274686043	自行車相關字_01 東部自行車網 - (KEYWORD:自行車)旅遊上逛逛哪壓力大? 那就來建自行車之旅吧! 旅遊玩樂同時, 有效好壓、健身好處多! taiwanbike.tw	http://taiwanbike.tw	自行車相關字	長期廣告活動_1004	關鍵字廣告		452,877	0.13	575	6.63	3,810.00	6.7
32274683543	活動字_02 (KEYWORD:自行車活動)盡在東部自行車網 提供自行車活動訊息、完善路線、經驗分享, 優質好康, 歡迎一同體驗東臺灣之美! taiwanbike.tw	http://taiwanbike.tw	活動字	長期廣告活動_1004	關鍵字廣告		51,646	1.19	614	5.78	3,549.00	4.7
32274684543	東部旅遊_02 自行車(KEYWORD:花東旅遊)-東部自行車網 暢遊花東新方法! 騎乘自行車享受花東美好, 安全路線規劃好放心, 親子共遊樂趣多! taiwanbike.tw	http://taiwanbike.tw	東部旅遊	長期廣告活動_1004	關鍵字廣告		251,034	0.19	465	6.66	3,099.00	5.6
32274685043	自行車路線_01 東部自行車網 - (KEYWORD:自行車路線) 車友們有福了! 多條東部優質自行車路線, 完善規劃貼心叮嚀, 景點眾多安全又有趣! taiwanbike.tw	http://taiwanbike.tw	自行車路線	長期廣告活動_1004	關鍵字廣告		72,882	0.87	632	4.68	2,958.00	3.1
32276272043	自行車旅遊_01 東部(KEYWORD:自行車旅遊)-東部自行車網 自行車旅遊趣! 享受大自然中愉快騎乘, 還有花東眾多美食、美景, 等你來親自體驗! taiwanbike.tw	http://taiwanbike.tw	自行車旅遊	長期廣告活動_1004	內容比對		1,761,815	0.02	403	3.00	1,209.00	2.8
32274684543	東部旅遊_02 自行車(KEYWORD:花東旅遊)-東部自行車網 暢遊花東新方法! 騎乘自行車享受花東美好, 安全路線規劃好放心, 親子共遊樂趣多! taiwanbike.tw	http://taiwanbike.tw	東部旅遊	長期廣告活動_1004	內容比對		3,687,218	0.01	402	3.00	1,206.00	4.5
32274683543	活動字_02 (KEYWORD:自行車活動)盡在東部自行車網 提供自行車活動訊息、完善路線、經驗分享, 優質好康, 歡迎一同體驗東臺灣之美! taiwanbike.tw	http://taiwanbike.tw	活動字	長期廣告活動_1004	內容比對		958,804	0.03	280	3.00	840.00	3.5
32274684043	東部旅遊_01 東部自行車網-自行車(KEYWORD:花東旅遊) 優質自行車之旅! 完整行程規劃, 經典路線	http://taiwanbike.tw	東部旅遊	長期廣告活動_1004	內容比對		789,157	0.03	259	3.00	777.00	3.4

	介紹，花東的美好與熱情，千萬別錯過！ taiwanbike.tw																		
32276272043	自行車旅遊_01 東部{KEYWORD:自行車旅遊}-東部自行車網 自行車旅遊趣！享受大自然中暢快騎乘，還有花東眾多美食、美景，等你來親自體驗！ taiwanbike.tw	http://taiwanbike.tw	自行車旅遊	長期廣告活動_1004	關鍵字廣告	<div><div></div></div>	94,524	0.07	63	5.12	322.50	3.4							
32274684043	東部旅遊_01 東部自行車網-自行車{KEYWORD:花東旅遊} 優質自行車之旅！完整行程規劃，經典路線介紹，花東的美好與熱情，千萬別錯過！ taiwanbike.tw	http://taiwanbike.tw	東部旅遊	長期廣告活動_1004	關鍵字廣告	<div><div></div></div>	155,838	0.03	44	6.73	296.00	5.3							
32276273543	自行車旅遊_02 東部{KEYWORD:自行車旅遊}-東部自行車網 車友們看過來！完整路線規劃，優質景點介紹，還有720度風景，讓你看的更清楚！ taiwanbike.tw	http://taiwanbike.tw	自行車旅遊	長期廣告活動_1004	內容比對	<div><div></div></div>	184,585	0.04	80	3.00	240.00	3.3							
32274686543	自行車相關字_02 熱門{KEYWORD:自行車}旅遊推薦東部自行車網 東部好山好水怎能錯過！完善規劃路線，優質美景熱門景點，歡迎車友們一同前來！ taiwanbike.tw	http://taiwanbike.tw	自行車相關字	長期廣告活動_1004	關鍵字廣告	<div><div></div></div>	27,153	0.13	34	7.04	239.50	5.8							
32274686043	自行車相關字_01 東部自行車網 - {KEYWORD:自行車}旅遊 上班煩躁壓力大？那就來趟自行車之旅吧！旅遊玩樂同時，有效紓壓、健身好處多！ taiwanbike.tw	http://taiwanbike.tw	自行車相關字	長期廣告活動_1004	內容比對	<div><div></div></div>	747,046	0.01	59	3.00	177.00	4.6							
32274683043	活動字_01 東部自行車網 - {KEYWORD:自行車活動} 2011臺灣自行車節開跑啦！9月至12月鐵路加鐵馬，賞光就全票即享五折優惠！ taiwanbike.tw	http://taiwanbike.tw	活動字	長期廣告活動_1004	關鍵字廣告	<div><div></div></div>	1,499	1.67	25	5.04	126.00	3.2							
32274685543	自行車路線_02 {KEYWORD:自行車路線}盡在東部自行車網 提供花蓮、宜蘭、台東眾多經典自行車路線，搭配景點據點，每一站都精彩好玩！ taiwanbike.tw	http://taiwanbike.tw	自行車路線	長期廣告活動_1004	關鍵字廣告	<div><div></div></div>	743	2.02	15	4.37	65.50	2.3							
32274685043	自行車路線_01 東部自行車網 - {KEYWORD:自行車路線} 車友們有福了！多條東部優質自行車路線，完善規劃點心叮嚀，景點眾多安全又有趣！ taiwanbike.tw	http://taiwanbike.tw	自行車路線	長期廣告活動_1004	內容比對	<div><div></div></div>	66,253	0.03	19	3.00	57.00	3.1							
32276273543	自行車旅遊_02 東部{KEYWORD:自行車旅遊}-東部自行車網 車友們看過來！完整路線規劃，優質景點介紹，還有720度風景，讓你看的更清楚！ taiwanbike.tw	http://taiwanbike.tw	自行車旅遊	長期廣告活動_1004	關鍵字廣告	<div><div></div></div>	3,671	0.14	5	3.20	16.00	1.8							
32274683043	活動字_01 東部自行車網 - {KEYWORD:自行車活動} 2011臺灣自行車節開跑啦！9月至12月鐵路加鐵馬，賞光就全票即享五折優惠！ taiwanbike.tw	http://taiwanbike.tw	活動字	長期廣告活動_1004	內容比對	<div><div></div></div>	15,704	0.03	5	3.00	15.00	3.1							
32274686543	自行車相關字_02 熱門{KEYWORD:自行車}旅遊推薦東部自行車網 東部好山好水怎能錯過！完善規劃路線，優質美景熱門景點，歡迎車友們一同前來！ taiwanbike.tw	http://taiwanbike.tw	自行車相關字	長期廣告活動_1004	內容比對	<div><div></div></div>	22,688	0.00	0		0.00	3.5							
32274685543	自行車路線_02 {KEYWORD:自行車路線}盡在東部自行車網 提供花蓮、宜蘭、台東眾多經典自行車路線，搭配景點據點，每一站都精彩好玩！ taiwanbike.tw	http://taiwanbike.tw	自行車路線	長期廣告活動_1004	內容比對	<div><div></div></div>	527	0.00	0		0.00	2							
顯示 200 行													結果 1-20 的 20						

廣告標題、內容描述以及網址將依報表執行時定義之內容為準。上面顯示之廣告可能在報表選定的時間範圍內以其他文字出現。

歡迎, geoinfor
[登出, 偏好設定]

客服中心 說明

才將帳戶昇級? 請先閱讀

總帳戶: 九鼎科技顧問股份有限公司

帳戶總覽 廣告活動 報表 帳戶管理

報表 | 儲存報表設定

報表 (請注意: 財務報表為美國西岸時間, 其他報表以帳戶預設時區為準。)

請注意: 要納入成交數和成交率等額外的成效指標, 請安裝 **Analytics** (追蹤功能)。此報表中的點選費用不包含營業稅。

下載此報表

Yahoo!奇摩關鍵字廣告 廣告成效摘要

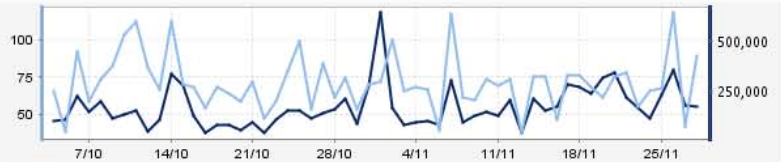
設為報表首頁

2011/10/1 到 2011/11/29

儲存設定

等級 名稱 廣告方式
廣告群組 包括 - 全部 - 搜尋 置放

報表圖表 [圖表]



類型: 度量 1 度量 2
趨勢圖 點選次數 曝光數 更新圖表

廣告活動 >> 廣告活動: 長期廣告活動_1004 >> 廣告群組

自訂欄位

廣告群組	曝光數	點選率 (%)	點選次數	平均點選成本 (NT\$)	成本 (NT\$)
總數 (5)	9,325,484	0.04	3,979	4.78	19,002.50
東部旅遊	4,863,247	0.02	1,170	4.80	5,378.00
活動字	1,027,453	0.09	924	4.90	4,530.00
自行車相關字	1,249,784	0.05	668	6.33	4,226.50
自行車路線	140,405	0.47	666	4.63	3,080.50
自行車旅遊	2,044,595	0.03	551	3.24	1,787.50

顯示 200 行

結果 1-5 的 5

歡迎, geoinfor
[登出, 偏好設定]

才將帳戶昇級? 請先閱讀

帳戶概覽 廣告活動 報表 帳戶管理

總帳戶: 九福科技顧問股份有限公司

報表 | 儲存報表設定

報表 (請注意: 財務報表為美國西岸時間, 其他報表以帳戶預設時區為準。)

請注意: 要納入成交數和成交率等額外的成效指標, 請安裝 Analytics (追蹤功能)。
此報表中的點選費用不包含營業稅。

下載此報表

Yahoo!奇摩關鍵字廣告 關鍵字成效

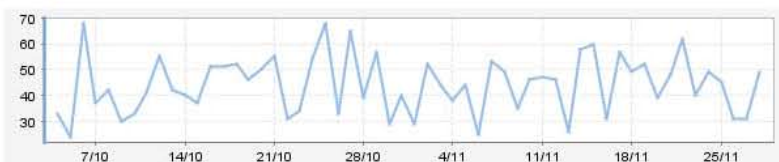
設為報表首頁

2011/10/1 到 2011/11/28

儲存設定

關鍵字名稱 包括	廣告群組名稱 包括	廣告活動名稱 包括	搜尋 重設
-------------	--------------	--------------	---------

報表圖表 [隱藏]



類型: 度量 1 度量 2
趨勢圖 點選次數 -無-

更新圖表

自訂欄位

關鍵字	廣告群組	廣告活動	曝光數	點選率 (%)	點選次數	平均點選成本 (NT\$)	成本 (NT\$)	平均廣告排名
總數 (112)			1,111,867	0.22	2,472	5.86	14,481.50	5.6
自行車	自行車相關字	長期廣告活動_1004	389,879	0.09	338	7.36	2,486.00	6.8
自行車活動	活動字	長期廣告活動_1004	5,342	4.89	261	4.72	1,232.50	2.5
單車路線	自行車路線	長期廣告活動_1004	7,417	2.00	148	5.34	791.00	1.7
休閒活動	活動字	長期廣告活動_1004	24,478	0.44	108	6.62	715.50	4.3
單車活動	活動字	長期廣告活動_1004	9,900	1.26	125	5.51	689.00	3.9
自行車路線	自行車路線	長期廣告活動_1004	59,100	0.19	111	5.73	636.50	3.4
腳踏車	自行車相關字	長期廣告活動_1004	21,025	0.44	92	6.61	608.00	3.8
活動	活動字	長期廣告活動_1004	1,750	2.74	48	10.50	504.00	3.2
台東行程	東部旅遊	長期廣告活動_1004	30,883	0.20	63	7.37	464.00	6.2
東部自行車路線	自行車路線	長期廣告活動_1004	1,191	11.59	138	3.21	443.00	1.7
台東景點	東部旅遊	長期廣告活動_1004	7,297	0.74	54	6.87	371.00	4.3
自行車道路線	自行車路線	長期廣告活動_1004	2,725	1.98	54	5.41	292.00	2
宜蘭旅遊景點	東部旅遊	長期廣告活動_1004	7,774	0.46	36	7.67	276.00	6.2
腳踏車活動	活動字	長期廣告活動_1004	786	6.23	49	5.55	272.00	2.3
花東之旅	東部旅遊	長期廣告活動_1004	53,455	0.08	44	5.76	253.50	2.6
花東旅遊景點	東部旅遊	長期廣告活動_1004	2,933	1.26	37	6.70	248.00	3.5
騎單車	自行車相關字	長期廣告活動_1004	4,486	0.78	35	6.57	230.00	2.6
台東自行車路線	自行車路線	長期廣告活動_1004	768	6.12	47	4.68	220.00	2.3
花蓮一日遊	東部旅遊	長期廣告活動_1004	1,675	2.45	41	5.24	215.00	1.5
花蓮自行車路線	自行車路線	長期廣告活動_1004	498	10.04	50	4.09	204.50	1.3
花東二日遊	東部旅遊	長期廣告活動_1004	1,493	2.01	30	6.72	201.50	3.7
花蓮觀光	東部旅遊	長期廣告活動_1004	7,764	0.31	24	6.98	167.50	6.5
花東旅遊行程	東部旅遊	長期廣告活動_1004	1,448	1.94	28	5.62	157.50	4.2
宜蘭縣旅遊	東部旅遊	長期廣告活動_1004	3,803	0.60	23	6.80	156.50	2.7
騎自行車	自行車相關字	長期廣告活動_1004	1,559	1.67	26	5.48	142.50	1.6
自行車路	自行車相關字	長期廣告活動_1004	1,237	3.31	41	3.48	142.00	1.7
花蓮旅遊景點	東部旅遊	長期廣告活動_1004	5,744	0.33	19	7.37	140.00	6.4
花蓮旅遊行程	東部旅遊	長期廣告活動_1004	10,018	0.19	19	7.18	136.50	10.8
宜蘭行程	東部旅遊	長期廣告活動_1004	9,544	0.19	18	7.25	130.50	7.7
自行車旅遊	自行車旅遊	長期廣告活動_1004	501	5.19	26	4.94	128.50	2.1
花東旅遊	東部旅遊	長期廣告活動_1004	252,869	0.01	16	6.78	108.50	5.7
花東自行車路線	自行車路線	長期廣告活動_1004	149	16.11	24	4.19	100.50	1.1
東部旅遊	東部旅遊	長期廣告活動_1004	3,711	0.35	13	7.23	94.00	9
台灣自行車	自行車相關字	長期廣告活動_1004	2,593	0.58	15	6.00	90.00	4.3
旅遊活動	活動字	長期廣告活動_1004	2,894	0.41	12	6.83	82.00	13.5
運動腳踏車	自行車相關字	長期廣告活動_1004	17,757	0.07	12	6.75	81.00	8.6
腳踏車旅遊	自行車旅遊	長期廣告活動_1004	20,511	0.06	12	5.75	69.00	2.8
花東單車路線	自行車路線	長期廣告活動_1004	118	13.56	16	4.25	68.00	1
台東旅遊行程	東部旅遊	長期廣告活動_1004	1,166	0.86	10	6.80	68.00	4.8
單車旅遊	自行車旅遊	長期廣告活動_1004	393	3.31	13	4.81	62.50	2.3
宜蘭自行車路線	自行車路線	長期廣告活動_1004	235	5.11	12	4.92	59.00	1.4
花蓮單車活動	活動字	長期廣告活動_1004	48	21.74	10	5.25	52.50	1.2
腳踏車車道	自行車路線	長期廣告活動_1004	669	1.20	8	6.25	50.00	2.9
公路自行車	自行車相關字	長期廣告活動_1004	325	2.77	9	5.50	49.50	2.8
宜蘭單車路線	自行車路線	長期廣告活動_1004	81	16.05	13	3.69	48.00	1
花東行程	東部旅遊	長期廣告活動_1004	999	0.80	8	5.69	45.50	3.5
自行車休閒旅遊活動	活動字	長期廣告活動_1004	6,042	0.10	6	7.58	45.50	6.3
花蓮行程	東部旅遊	長期廣告活動_1004	2,008	0.30	6	7.50	45.00	5.3
腳踏車好處	自行車相關字	長期廣告活動_1004	691	1.01	7	5.86	41.00	2

附4-11

單車休閒旅遊活動	活動字	長期廣告活動_1004	217	5.07	11	3.00	33.00	1.6
自行車介紹	自行車相關字	長期廣告活動_1004	4,339	0.12	5	6.50	32.50	10
花蓮單車路線	自行車路線	長期廣告活動_1004	54	14.81	8	3.81	30.50	1
好騎女性自行車	自行車相關字	長期廣告活動_1004	19,066	0.03	5	6.00	30.00	5.7
東部旅遊行程	東部旅遊	長期廣告活動_1004	215	2.33	5	5.70	28.50	3.6
觀光活動	活動字	長期廣告活動_1004	338	1.18	4	6.62	26.50	2.3
台東單車路線	自行車路線	長期廣告活動_1004	83	7.23	6	4.17	25.00	1.6
台灣東部旅遊	東部旅遊	長期廣告活動_1004	157	2.55	4	6.00	24.00	2.7
台灣單車路線	自行車路線	長期廣告活動_1004	117	4.27	5	4.50	22.50	1.2
單車旅遊行程	自行車旅遊	長期廣告活動_1004	108	2.78	3	6.83	20.50	3.2
花蓮單車旅遊	自行車旅遊	長期廣告活動_1004	133	4.51	6	3.25	19.50	2
花東半日遊	東部旅遊	長期廣告活動_1004	428	0.70	3	6.50	19.50	3.1
如何騎自行車	自行車相關字	長期廣告活動_1004	9,863	0.03	3	6.00	18.00	5.8
單車運動	自行車相關字	長期廣告活動_1004	243	2.06	5	3.60	18.00	1.4
健康活動	活動字	長期廣告活動_1004	484	0.83	4	4.38	17.50	1.8
自行車休閒	自行車相關字	長期廣告活動_1004	200	2.00	4	4.25	17.00	2.5
國內單車旅遊	自行車旅遊	長期廣告活動_1004	441	0.68	3	5.67	17.00	4.7
花東兩日遊	東部旅遊	長期廣告活動_1004	155	1.94	3	5.33	16.00	3.8
自行車車道	自行車路線	長期廣告活動_1004	123	3.25	4	3.50	14.00	1.2
單車旅遊路線	自行車路線	長期廣告活動_1004	8	25.00	2	6.50	13.00	1.4
花蓮自行車旅遊	自行車旅遊	長期廣告活動_1004	48	6.25	3	4.33	13.00	2.7
騎單車好處	自行車相關字	長期廣告活動_1004	200	1.50	3	3.00	9.00	1.3
花東一日遊	東部旅遊	長期廣告活動_1004	139	1.44	2	4.25	8.50	3
騎自行車目的	自行車相關字	長期廣告活動_1004	36	2.78	1	8.00	8.00	3.8
專業自行車	自行車相關字	長期廣告活動_1004	65	1.54	1	8.00	8.00	1.4
自行車健康	自行車相關字	長期廣告活動_1004	4,213	0.02	1	8.00	8.00	6.6
花東旅遊推薦	東部旅遊	長期廣告活動_1004	220	0.45	1	8.00	8.00	6.6
自行車運動	自行車相關字	長期廣告活動_1004	718	0.14	1	7.50	7.50	5
單車好處	自行車相關字	長期廣告活動_1004	84	1.19	1	7.50	7.50	2.9
花蓮旅遊行程安排	東部旅遊	長期廣告活動_1004	516	0.19	1	7.50	7.50	3.9
腳踏車知識	自行車相關字	長期廣告活動_1004	361	0.28	1	7.00	7.00	11.6
台灣東部旅遊景點	東部旅遊	長期廣告活動_1004	278	0.36	1	6.50	6.50	6.1
單車健身	自行車相關字	長期廣告活動_1004	158	1.27	2	3.00	6.00	3.6
腳踏車旅遊路線	自行車路線	長期廣告活動_1004	278	0.36	1	6.00	6.00	2.5
單車宜蘭旅遊	自行車旅遊	長期廣告活動_1004	265	0.38	1	5.50	5.50	8.7
活動資訊	活動字	長期廣告活動_1004	169	0.59	1	5.00	5.00	4.7
女性自行車	自行車相關字	長期廣告活動_1004	38	2.83	1	3.00	3.00	1
騎自行車旅遊	自行車旅遊	長期廣告活動_1004	1	100.00	1	3.00	3.00	1
女生單車	自行車相關字	長期廣告活動_1004	74	0.00	0		0.00	1.3
好騎自行車	自行車相關字	長期廣告活動_1004	18	0.00	0		0.00	2.8
腳踏車運動	自行車相關字	長期廣告活動_1004	424	0.00	0		0.00	4.7
單速自行車	自行車相關字	長期廣告活動_1004	21	0.00	0		0.00	1
快速自行車	自行車相關字	長期廣告活動_1004	12	0.00	0		0.00	4.2
優質自行車	自行車相關字	長期廣告活動_1004	2	0.00	0		0.00	1
男性自行車	自行車相關字	長期廣告活動_1004	4	0.00	0		0.00	4.2
單車客	自行車相關字	長期廣告活動_1004	74	0.00	0		0.00	2.4
騎腳踏車運動	自行車相關字	長期廣告活動_1004	265	0.00	0		0.00	4
自行車旅遊路線	自行車路線	長期廣告活動_1004	5	0.00	0		0.00	1
單車熱門路線	自行車路線	長期廣告活動_1004	4	0.00	0		0.00	1
東部單車路線	自行車路線	長期廣告活動_1004	2	0.00	0		0.00	1
自行車東部旅遊	自行車旅遊	長期廣告活動_1004	24	0.00	0		0.00	4.8
單車花東旅遊	自行車旅遊	長期廣告活動_1004	75,638	0.00	0		0.00	3.5
騎單車旅遊	自行車旅遊	長期廣告活動_1004	119	0.00	0		0.00	2.7
旅遊腳踏車	自行車旅遊	長期廣告活動_1004	13	0.00	0		0.00	1.4
旅遊花東	東部旅遊	長期廣告活動_1004	14	0.00	0		0.00	2.1
花蓮旅遊觀光	東部旅遊	長期廣告活動_1004	64	0.00	0		0.00	5.5
台灣東部旅遊規劃	東部旅遊	長期廣告活動_1004	104	0.00	0		0.00	3.8
活動訊息	活動字	長期廣告活動_1004	23	0.00	0		0.00	9.1
好康活動	活動字	長期廣告活動_1004	43	0.00	0		0.00	5.8
有趣活動	活動字	長期廣告活動_1004	150	0.00	0		0.00	8.7
好玩活動	活動字	長期廣告活動_1004	242	0.00	0		0.00	5.5
台灣旅遊活動	活動字	長期廣告活動_1004	35	0.00	0		0.00	2
腳踏車休閒活動	活動字	長期廣告活動_1004	206	0.00	0		0.00	4
顯示 200 行							結果 1-112 的 112	

廣告客戶服務條款 | 客服中心

Copyright ©2011 Yahoo! Taiwan Inc. All rights reserved

東部自行車道示範系統之影像圖資建置與開發

附件 5、網友發表文章節錄

花蓮二鐵逍遙遊-11/5-6 2011 karenlin

雖然已經去過花蓮很多次了,但能報到二鐵活動,在不同的時間跟不同的伙伴再去花蓮,還是教我興奮莫名,畢竟花蓮的好不是三兩天就可以逛完的.

這次,美美的孟 又來到美美的花蓮啦...yaya~Ya \\\+.+///

花蓮的美不只是天然的美景,在不同的點每每都碰到那和善的人熱情的指引,連警察伯伯都那麼幽默風趣. 祈願這裡的好山好水好空氣能夠一直保持,祝願這裡的好人們能夠一輩子幸福平安.❤

單車二人組的花東二鐵逍遙遊 candy

2011 花東二鐵逍遙遊(11/10-11)


參加 2011 花東二鐵逍遙遊活動 我們是帶著[小學生要去郊遊](#)心情出發
行前有做功課喔!

討論行程 行李 住宿...等 也做了[行程規劃表](#)

兩天來的雨 都是有有停停 但還是不減我們騎車的興致

明年有機會還是會想再來花東旅遊

花蓮我來了 rabbit

台東花蓮一直是我最想居住的地方,有人說東部是好山好水好無聊,我卻覺得那兒是好山好水好逍遙,11月6日,7日參加花東二鐵逍遙遊,與老公二人像二度蜜月般的前往花蓮度假,搭火車,騎單車,首日騎到東西橫貫公路,天祥,太魯閣,直接騎到花蓮住一宿,配合活動飯店還送了一包冠軍米,第二天早起悠閒的騎在花蓮街道上,經過慈濟精舍靜思堂,七星潭,鯉魚潭....依照飯店提供的導覽圖,品嚐經國總統最愛吃餛飩(餡料肉鮮甜,湯清淡且味美,真是好吃),排隊半小時買到的公正包子(小籠包)真好吃,五霸焦糖煉乳冰造型特殊,焦糖甜香味在嘴裡回甘不散,也很值得推薦,當然這趟單車逍遙遊最棒的還是沿途的風光,沒壓力,沒過多車輛,整個人是放鬆的,單車真是最棒的旅遊交通工具,我告訴自己明年我還要參加台灣自行車節,花東真是單車行的最佳首選

人車雙乘花蓮二鐵自由行 u7125133

好開心!!!!在出發前三日,終於收到了二鐵共乘乘車卷
這是第一次帶自行車出遠門,一出門就要去我最愛的[花蓮](#)
當天早上大約5點多就起床了,也太難得這麼早起了吧!

其實是……興奮到睡不著啦!!!

因為是第一次帶著車子坐火車~~所有的一切都讓我和阿比覺得很好奇
人車共乘是指在同一個車廂裡,把一半的座位改成停車架

然後用魔鬼氈繩將車子固定在停車架上，這樣就可以安心坐車一路到花蓮😊

花蓮自行車之旅告一段落，我想我們還會再來的！

下一次，我要一路騎去台東~~~(希望有這個機會) 🇹🇼

花東二鐵逍遙遊 11/5~6 壽豐-花蓮 chehung

記得在十月中旬得知這活動消息，就一直殷殷期盼著開放報名，雖然從台北要到花蓮不算太遠，但真要出門還是少了點動力，而很幸運的能在報名的開始就訂到這優惠套票，能以這麼超值的行程和家人朋友同行，是很難得的機會，說什麼也要排除萬難參加。活動當天一早就抵達板橋車站準備搭車，也看到了許多車友們帶著心愛的腳踏車同行，雖然台北的天氣不佳，但抵達目的地壽豐車站時有著萬里晴空，感謝老天爺的厚愛

騎車想瘦 享受騎車 Ewa

我與自行車結下不解之緣是從意外的獲得一台自行車後開始的。前年社區的中秋晚會，很幸運的抽中一台淑女車，因為家中只有我是女性，因此很自然的就屬於我的座車了。

因為「想瘦」，我幾乎每天都騎半小時以上，不過都在家附近逛逛。越騎越有趣後便隨老公到河濱車道騎，也越騎越久越騎越遠。一年多來，大台北的河濱車道都騎遍了。飽覽了河濱風光之餘，體重也越來越接近期望值。騎車真是讚！

當初我因想瘦騎車，現在是騎車享受。也許過些時候，公路上會有我帥氣的身影，甚至山林中會有我的騎跡。因為愛上騎車，就一發不可收拾，而且會上癮。信不信由你囉！

花蓮二鐵逍遙遊 joanna

很高興的與同事報名參加了花東二鐵逍遙遊，雨中騎單車的難得經驗，令我永生難忘。

想到網路剛開放報名時，同事怕名額會被秒殺，緊張到按鍵盤的手一直在發抖，報完名後，終於如釋重負，鬆了好一口氣呢。記得前一周氣象報告：預測出遊當周陰雨綿綿，我們都很緊張，但彼此仍互相打氣-絕對要風雨生信心啦！

旅遊當天，果真下著濛濛雨，在板橋轉搭往花蓮班車，經過 5 個多小時的車程，我們一行人〈四位臭屁鐵娘子〉終於到達花蓮玉里站，下車後，就迫不及待的與玉里車站合照一張“美美”的照片。也好証明了我們鐵娘子軍團確實到此一遊囉！隨後大家各自領了單車，穿上雨衣，興奮的上路了。

沿著 193 號公路，不畏風，不懼雨。我們向花蓮瑞穗挺進，並大聲歡呼宣告：瑞穗！我們來了！~~~~

花東二鐵遊記 **teaboss**

很幸運能參加 2011 花東二鐵逍遙遊活動，一票人總計 20 人，11/10 早上 6：50 順利搭上莒光 72 車次台北至壽豐站，在當地捷安特服務站取到預訂好的自行車，高興的展開第一天的行程，經台 9 線道轉至鄉村小道將行李寄放至當晚夜宿的台灣觀光學院裡，在這段短短不長的路程中，就感覺到空氣真是新鮮，有點甜甜的味道，加上山嵐圍繞在學院的上空，更讓人心曠神怡。從壽豐到鯉魚潭，沿路有上下坡，並在雨水的陪伴下來到湖光山色的湖邊，一眼望去形成一幅美麗動人的圖畫。遊客中心主任因下雨濕滑不利騎乘，在安全的考量下建議取消環湖的路線，感到十分遺憾，只能選幾個風景點拍照留念當作美好的回憶。

無縫運輸-鐵馬行 **htlin**

本文主要是分享無縫運輸的便利性，本次旅程由板橋火車站搭 06 時 35 分專車，於 09 時 28 分到了花蓮的新城站，全程約 3 小時就到了，而往返票價也僅 490 元(專案打折)而已，且在出火車站旁邊就有自行車出租店，平日租車也才 100 元/日而已，不但時間快且便宜，比起自行開車到花蓮，在騎完車後，還須留一些體力再開車回台北相較，真太有競爭力了。網友們您能不心動嗎？心動不如馬上行動。

另臺北捷運公司開放旅客攜帶自行車時段僅限週六、週日及國定假日，對於非假日則未提供，未來如能開放在離峰部分時段，攜帶自行車上捷運，在輔以台鐵轉乘，使得運輸「最後一哩」的距離變短了，那對自行車愛好者而言，真的是進入了「世界大同」的境界了，而主政官員亦可享受「樂民之樂」。

最後對於觀光局、鐵路局及交通部運研所用心策劃的花蓮自行車節還是按一個讚啦

臺灣向前行自行車活動（淡水-北海岸）jacky

從淡水一直騎自行車到北海岸，看臺灣海峽，從一開始的晴空萬里到抵達終點時的漂泊大雨，心境卻是一直開心的。臺灣的美深深吸引著我。我是來自浙江紹興，來臺大念藥學碩一，這次也是學長的推薦來參加這個騎車活動，全程往返一共 50 公里，雖然體力上有點累，回程又淋了近 3 小時的雨，但是真的好開心，好開心！

花蓮單車二日遊 **kelly**

回到台北就是一直忙忙忙~

到今天才有空來寫寫 11/12~13 去花蓮的好玩事，

在忙碌生活中能到花蓮去體驗好山好水好好吃真是一件樂事~~

一下車到捷安特就有親切的服務人員發礦泉水、和地圖讓我一早就有好心情^^

因為我是個懶惰的小孩，而且是半休算的心態下去玩耍，所以二天下來去的地方雖然不多，還是要在這分享一下我到花蓮的幾個景點~

鯉魚潭的寧靜，七星潭的遼闊，南濱公園的趣味還有好吃的本壽司、提拉米蘇🍷

下雨騎鐵馬的經驗 pennychu

2011/11/19 自行車協會的活動是騎單車，這次的路線是從淡水出發，本來它要從關渡宮出發大約 騎 30 公里，自行車協會行前改變路線從淡水出發改為 25 公 里，一連下了兩星期的雨，不知道星期六台北淡水會不會下雨呢？如果下雨還是要去報到，不然沒抽獎的資格，怎麼樣都要參加抽獎 地.....這只算騎去的路程加上回程就要 50 公里了。 我最愛騎金色水岸，感覺最好風景好，早上沒有太多人逛街.....這次最大獎是捷安特 城市休閒單車一台.....讚喔！

100 年 11 月 19 日活力新“騎”蹟，臺灣向前行【新北場】 linyu101

100 年 11 月 19 日早上 6 點看著窗外沒下雨，馬上打電話給土撥鼠叫他起床，準備出發參加活力新“騎”蹟，臺灣向前行【新北場】，到達會場後一度放晴，心想氣象報告有點不準，好家在決定出門騎車，要不然今天在家一定很 摳!!；到達會場淡水捷運站，覺得地形地物有些改變，可能是太久沒騎河濱到淡水吧!!一路順著河濱自行車道到達漁人碼頭途中，經過以前學生時常逛的景點，真是回憶滿滿的，孩時記憶瞬湧上心頭，一樣不變的還是淡水河的风光，接著來到北海岸自行車道，這是一條新建的自行車道，沿路風景優美海岸風光一覽無遺，很適合全家大小休閒騎車，騎著騎著來到了終點(麒麟角)!!領取完証書後，天空開始不作美，忽然間飄雨了，大夥們開始往回騎，約騎程五公里左右，下起了一陣大雨，一直到我騎乘到淡水捷運站後都沒停過@@今天就在這不完美的結局中，結束此次騎乘!!

大家一起來「活力新騎蹟臺灣向前行」(新北場) 椰子冰

建國百年活力新騎蹟臺灣向前行自行車騎乘活動，全國同步於今日舉行，這也是 12/31 建國百年轉動臺灣向前行的熱身場。雖然近日連綿不斷的雨來攪和，但也澆不熄車友的參與熱情。或許感動老天爺吧！昨夜有風有雨，今早卻是風和日麗，八點多抵淡水捷運站報到時已人山人海。九點抽出最大獎後，大家便朝目的地(麟山鼻)出發！

一路驚奇到底~ Part 1 beckylee

我是參加兩鐵活動在 11 月 10 日的活動到玉里；11 月 11 日剛由瑞穗回來台北！我要非常感謝 giant 的協助；讓我們可以享受到花東的美景！

11 月 10 日在台北站上了莒光號的火車後，
My first surprise~我的第一個驚訝就在找位子的過程中發生了…。
這列包車的列車裡的乘客竟然都是熟男熟女，
沒想到騎自行車是熟男熟女在童年時的交通工具；
而今，竟能成為一件賞心悅目的遊憩方式！
初估；年紀最長的應有超過 70 歲吧，
而年過 40 的我，這時卻成了菜鳥…。
心理開心的盤算這騎車的嗜好還可以再維持 30 年以上喔！
在火車的車行中；我們預覽的花東的美景…。
也祈禱這天氣隨著南下會越來越放晴。

來去台東騎車車 fear

哇!! 花東二鐵逍遙遊..只要花少少的錢..就包含來回車票以及 Giant 腳踏車 2 天..
真是太棒了..妹子一直很想去台東..剛好可以趁著這個好活動出發..
妹子選擇了..關山-->台東..
2011.11.11 早上搭著火車..前往關山..
中午時分到達關山站..
先到隔壁的 Giant 領取紀念衣和腳踏車..
聽當地的計程車司機大哥告訴妹子..這棟可是百年的舊火車站..是古蹟也..
中午時分..肚子咕咕叫..先到天后宮附近的市場..來盤傳說中美味的..臭豆腐..
紅紅的蘿蔔絲取代了泡菜..再加上香菜..外皮炸的十分酥脆..好吃..

愛戀舊草嶺隧道一日遊 joannaYep

選了很久的約會地點~終於選定在風光明媚的東北角~~也是因為離家裡近可以當天來回超級無敵方便的~~我們是一大早就搭車來到了福隆車站租了腳踏車其實很便宜耶~

一整天下來幾百元而已~雖然車子稱不上有職業級水準但是也保養的不錯滿好騎的~~當我們開始騎的時候發現這路線規劃的還不錯~指標都滿清楚的,延著鐵軌旁的小路行進偶而還可以看到火車疾駛而過也是一種不同的風情,男朋友超喜歡攝影還不時停下來拍攝各種車種,其中有個地方可以由高處觀賞,真的超漂亮

5432 人組 舊草嶺環狀線自行車道 遊記 badman5408

2011/11/05 5432 人組 出發.....(5,諧音我,意為我們,4,小弟愛駒 MR4 ,3,女王座騎 T3 ,2, 兩人出遊,故名為 5432 人組(ㄟ)),咦,怎麼不是 10 月 30 日?? 因為沒報到名,剛好 11 月 5 日又有人辦活動,就琵琶別抱,一樣有小禮物拿,嘻嘻~~~(ㄟ)

首先到管理處前停車場停好車,準備組車,滿滿的後車箱,其實把自行車摺疊整理上車固定,到達目的再搬下來重組,著實需要花費一番功夫,車還沒騎就已滿身大汗,如果有"攜車架"就方便多了!!

"攜車架"~"攜車架"~,選我~~選我~~(評審大人,您有聽到小老百姓微弱的呼聲嗎....❤❤.)

囉唆了那麼多,接著請各位看相片跟著我們 5432 人組欣賞一下沿途風光,第一次騎在「環狀線自行車道」上,心情覺得很興奮、新鮮,不得不翹起大拇指,山海景色實在太美麗、太壯觀了!

捷安特 2 鐵遊花東 kiahung

我們組合了 7 個年紀半百的朋友參加 2011 年 11/8~9「兩鐵遊花東,500 元有找」的行程。8 日一大早在台北火車站就遇到來至各方的朋友,彼此詢問行程,非常興奮。


第一天走鯉魚潭、移民村歷史古跡、夢幻湖。第二天騎 193 縣道一小段。鯉魚潭一路緩坡向上,上坡時團隊互相照應,歡笑聲不斷。各地派出所盡忠職守外也成為驛馬休息站,方便不少。其實鯉魚潭以前來過,但騎車的感覺更貼近大自然,對地形更加熟悉清楚,可以走遍全湖,視野更開闊,更開心。自行車讓人有不一樣的感受。

原來豐田是個移民村，以前的無知，不知保留歷史文物，古跡剩下不多，殊為可惜！

兩鐵遊花蓮~ 陳莎莉

在網路上看到自行車入口網有在花東辦活動，帶著很興奮的心情第帶著寶貝小摺跟好友兩人規劃到花蓮玩 2 天，從下了火車之後主辦單位還親切的發放了礦泉水 & 自行車路線圖~真是用心。一路上看到花蓮美麗的山陵線騎到了七星潭，在七星潭美麗的海岸邊開始了悠閒的慢活之旅~平時在都市上班生活的很緊張，看到美麗的風景呼吸到鹹鹹的海味...真的很感謝主辦單位辦理活動的用心~~不需油即能上路的腳踏車，真才是地球上最進步的車種，既不會製造空氣污染，更沒有擾人的噪音，最特別的是，還不佔空間，可以上捷運還可以上火車，騎上去就能愛去哪就去哪，遇到不好的路面時還能提著走，行進時又有運動健身的效果，同時兼具環保、運動休閒與生活等多重意義，不僅是現代人追求健康生活的新寵兒。這次遊玩的七星潭位於花蓮市新城鄉的北埔村，為花蓮市東北郊的一處海濱。當奇萊鼻突出海面的另一端，形成一個大海灣，太平洋澎湃的浪濤撲進了海灣，便沈靜了下來。花蓮政府有規劃一條自行車專用道，從七星潭可以一直騎到鯉魚潭，欣賞海岸之美~讓人心曠神怡。

花蓮壽豐騎車 Alston1972

上週末和朋友到花蓮壽豐騎車，起初為了要選擇那站下車(報名二鐵自行車活動時就要先決定好)著實讓我們還蠻傷腦筋的呢~~ 想想，體力不算好的我們，還是選擇離"鯉魚潭"近點的站下車，省得到時要 call"道路救援" <怕騎不到目的地咩>

到站了走下月台，花蓮的天空依舊這樣的藍，遠方山腰飄著幾朵雲，好像棉花糖，真想咬一口，花蓮的太陽仍舊是這樣的辣(晒)，更襯出天空的靛藍。

平時可能工作都太忙，正好趁著騎車時，可以什麼都不用想，只要左右腳輪流踩著，就會帶著我往目的地去，這對我來說算是一種放空，也是一種放鬆。真的好累，享受著這種汗流浹背的感覺，也感受到心正快速的跳動著~~

台東二鐵火車+自行車 chanel

1029 參加台東二鐵火車+自行車遊

早上 6:35 帶著興奮的心情從板橋出發

在火車站就遇到許多同好

此時發現好像我們帶的食物比別人帶的行李還多ㄟ

坐了 6 個多鐘頭終於來到台東了
騎車準備出發了
第一站卑南包子店(還要排隊ㄟ)

接著往台東森林公園
在琵琶湖遇到粉聽話的豬喔！

2011 花東二鐵逍遙遊

時間：100.11.10~11, 旅程：臺北 <-> 玉里，成員：三位熟女
連日來的雨加上台北往玉里的火車上沿途看到的景像，細雨綿綿，讓我心裡也憂愁了起來，但，老天爺對我們真好，到達玉里站沒下雨，此次活動真是貼心，沒帶車的可在車站附近取車，詢問一下捷安特站務人員，我騎乘的這輛車要萬把元，比我家的老爺車還高級，因為是自由行，沒有時間上的限制，原本要騎往最美麗的 193 縣道，最後誤打誤撞騎往台九線，其間讓我們品嚐到好吃的牛肉麵，沿路陡坡不斷，“三隻豬”怕下雨，不斷趕路，以致於沿路有咖啡店，不敢多擔擱，同行較年長者，她可是一馬當先，衝、衝、衝、衝第一。（真是佩服、佩服）

2011 南花蓮二鐵逍遙遊-捷安特初體驗 11/10-11 csft

[南花蓮二鐵逍遙遊]

遊南花蓮成員：李姐、雪莉、文娟

[南花蓮二鐵逍遙遊]

台鐵起迄車站：台北車站-玉里車站 來回

鐵馬起迄路線：花蓮玉里-花蓮瑞穗 來回

[勇闖台 9 線]

初到貴寶地，因試車許久故出發時其他車友早已消失無蹤。
原本要走最美縣道 193，熟不知我們早已誤打誤撞到台 9 線！

[感謝有你～捷安特]

舞鶴山路坡度頗高，短距內就有爬坡道 150 公尺帶髮夾彎。
要克服還真有難度，但自從騎了捷安特我們輕鬆的戰勝它！
李姐說：回家後要老公買，有了捷安特她對環島信心倍增！
也要感謝交通部觀光局、交通部運研所、台灣鐵路管理局。
最後感謝捷安特旅行社承辦此活動～謝謝大家耐心的看完^^

雨的旋律-花蓮二鐵共乘逍遙遊 felicia

這次是透過空中大學生態休憩社的安排,參加”花東二鐵逍遙遊”的活動。

11月9日一大早,就興沖沖的到松山火車站集合,準備搭乘6點58分的火車,出發前往花蓮,沿路經過宜蘭、冬山、蘇澳……等站,尤其海線的鐵路風光,雖然外面下著小雨,但是看到海面朦朧的美,心情還是非常開心。終於到了新城站,下了火車就直奔捷安特服務店,領取了主辦單位安排的腳踏車,穿上雨衣就勇敢的出發了。

我們一行8人,在社長的帶領下,先直奔花蓮信義街的液香扁食,因為肚子有點餓了拉,店裡的餛飩皮細肉多湯頭也好,聽說連已故蔣總統經國先生都數度光臨,我們當然也不能錯過。

讚！ 2011 花東二鐵逍遙遊 Dennis Lee

「旅行」增廣見聞是豐富人生最好的方法,我們全家(老婆、小兒子小學五年級及大兒子國中一年級)一同參加 11/5~11/6 交通部觀光局主辦的「二鐵共乘遊東台灣系列」活動,出發前參考「花東二鐵逍遙遊祕笈」,自行規劃適合我們好動家族的路線,第一天屬於挑戰級路線-雙潭之旅,第二天輕鬆級路線-太魯閣之旅,從這兩天的活動,看到小孩真的長大了,學會自我堅持,騎自行車完全要靠自己,作父母的只能鼓勵他,作任何事,當目標選定後,努力往前進,持續堅持自我的信念,最終一定可以完成。

.....

還沒報名的,絕對不要錯過本次活動,美景需要自己親自體驗,騎著鐵馬,靠自己雙腳完成,所有的辛苦轉成美好的回憶,一切都值的,練習曲的名言-「有些事現在不做,一輩子都不會做了」,行動吧。Just do it !

花東二鐵逍遙遊 11/5~6 壽豐-花蓮 Chehung

記得在十月中旬得知這活動消息,就一直殷殷期盼著開放報名,雖然從台北要到花蓮不算太遠,但真要出門還是少了點動力,而很幸運的能在報名的開始就訂到這優惠套票,能以這麼超值的行程和家人朋友同行,是很難得的機會,說什麼也要排除萬難參加。活動當天一早就抵達板橋車站準備搭車,也看到了許多車友們帶著心愛的腳踏車同行,雖然台北的天氣不佳,但抵達目的地壽豐車站時有著萬里晴空,感謝老天爺的厚愛。

二鐵共乘遊東臺灣。李銘坤

11/08 號參加了二鐵共乘遊東臺灣,凌晨3點搭了和欣客運到了台北等待6點50的火車,我們選擇的是玉里站,莒光號上一路的沿途風景盡入眼簾,到達了南花蓮玉里,我們租了giant的腳踏車,也因為兩鐵活動,讓腳踏車變成免費出租真的是很甘心!!

我們選擇了玉富自行車道騎到了安通跟東里新開的一個腳踏車步道,然後又騎到了玉長公路,玉里大橋上的版塊交界處非常之震撼,晚上的時候我們選擇了安通溫泉飯店,老闆很親切,還安排了我們腳踏車停放處,晚上吃了老

闔精心準備的晚餐之後，就是一天放鬆的時刻，那就是最道地的溫泉，一整天的疲累就此解放。 這次的活動我感覺非常棒，如果有類似之活動我非常樂意參加，百年慶祝第一次我就參加到這非常榮幸，也感謝各位閱讀。

二鐵共乘遊花蓮 chang007

帥哥美女團是由一群年近半百的夫妻組成，從報名到出發期間，大家既興奮又期待，頭一次參加這種活動，不知是怎樣的一個情況、會碰到怎樣的問題。

“花蓮”我們來了，一大早來到板橋火車站搭上莒光號列車來到新城，前往主辦單位與捷安特幫我們準備好的單車，卸下我們的包袱換上我們的裝備，開始我們第一天的行程。

“七星潭”雖然之前跟遊覽車來過，但是一路上的風景卻是在睡夢中、吵鬧中急駛而過，現在靠著雙腿踩著單車，藍天、白雲、青山、黃澄澄的沙灘、白花花的海浪、一望無際的大海盡收眼底，躺著、站著、趴著、坐著、靠著跟美麗的背景，統統捉進相機裡，大家閉上眼睛、深吸一口帶著塩味的海風、享受片刻的寧靜，彷彿中聽到它在說「唉！你們現在怎麼現在才來親近我，我一直都在這兒啊」。

二鐵遊花蓮+美食之旅 張梅松

11/6 日爲了趕上六點三十五分在板橋的莒光號，一大早五點我就到龍潭石管局，與我們的夥伴們會合，在開車到土城親戚家停好車後，再轉搭捷運至板橋，終於趕上這般開往花蓮的莒光號。我們一票好友共二十一位，陸續在台北、松山上車；原以爲在台北來不及上車的卿姐也終於出現在我的車廂內，終於全員到齊。我們一票人搭車到新城火車站下車後，第一站先到太魯閣國家公園遊客中心，稍作休息並享用午餐後，再前往砂卡礑步道探幽後，一路上騎到七星潭欣賞美麗的風景，再騎到中華電信美崙會館住宿。

東部自行車道示範系統之影像圖資建置與開發

附件 6、工作會議紀錄

1. 第一階段查核為訪談及需求分析，提出系統設計文件，預計於 5/10 提出
2. 網站改版會於期中報告前改版完成
3. 環景部份除配合騎士協會活動拍攝外，主要環景拍攝於六月開始依序拍攝
4. 騎士協會 5/15 與台電於台東合辦台東逍遙遊活動，搭配活動進行，已拍攝完該路線的環景，預計於四月底將環景放上入口網，同時在活動文宣上搭配宣傳網站，包括環景的瀏覽及活動後上傳心得感想
5. 在網站改版前，舊版網站需維持，各項功能要正常
6. 自行車新文化基金會於新北市有租一塊地開辦自行車訓練營，可去接洽拍攝活動，將影片置於網站上
7. 目前有指派專人上網搜尋自行車相關活動訊息，並將資料公佈於入口網，同時也檢測網站各項功能
8. 系統上會建置報名專區，提供各項活動的報名，報名方式可以直接在網站上報，或是連結至報名網頁，可透過程式判斷確認網站連結必須要由入口網連過來
9. 在騎士協會的報名表中可以加入入口網連結，達到廣告的效果
10. 設計報名表範本，供以後觀光局活動舉辦廠商套用
11. 活動心得分享擇優發給贈品，贈品部份以自行車協會做好的贈品來發放，在適當的位置貼上入口網的 logo
12. 網站積點的方式以發表文章的次數、上傳相片的數量等算出對網站的貢獻度，再開會討論貢獻度前幾名的寄給網站贈品
13. 新版網站增加廣告區，讓廠商可以刊登廣告於網站上，於廣告區內的廣告，網站不負任何責任，同時訂定廣告顯示的規則，於網站廣告篇數超過網頁框架時執行
14. 廣告區只刊登有統一編號的廠商
15. 關鍵字廣告的購買在新版網站發布後在討論購買的價格及購買的關鍵字
16. 手機版軟體開發以 iphone 版本先開發，相關測試設備可以先購買

- 17.地標資料除了運研所地標資料及觀光局資料，另外去收集縣政府資料，將收集到的資料再行文縣政府確認地標的合法性
- 18.熱量消耗的程式依衛生署公佈的為準
- 19.網站 icon 顏色可以鮮艷一點
- 20.縣市政府資料可以考慮以連結的方式來顯示，這樣後續沒有更新的問題，研考會的自行車道評比優等的可以放前面
- 21.環景拍攝以 500 公尺拍攝一點為原則，交叉路口或是有 view 的休憩點也進行拍攝，拍攝前再跟易緯討論拍攝點位，前一兩次與易緯搭配一起去拍攝，確認拍攝原則

東部自行車道示範系統之影像圖資建置與開發

附件 7、工作報告

交通部運輸研究所

「MOTC-IOT-100-PEB013 東部自行車道示範系統之影像建置與開發」

四月份工作報告

100 年 5 月 2 日

(一) 上月份計畫預定與實際工作內容比較

預定工作內容	實際工作內容	差異說明
業務訪談 1. 手機程式開發順序確認 2. 網站行銷規劃 需求分析 1. 手機程式各項需求確認 2. 網站版面各項需求確認 3. 環景拍攝路線確認	業務訪談 1. 確認手機程式開發順序為期 前完成 iphone 版本開發，期 末前完成 android 版本開發 2. 網站行銷目前規劃以搭配騎 士協會及觀光局各項自行車活 動為主，另外活動心得發布擇 優給獎，利用網頁技術提昇在搜 尋引擎的能見度為輔 3. 關鍵字廣告購買待網站改版完 成後再執行 需求分析 1. 確認手機程式基本模組，包括自 行車道、天氣資訊、地標資訊、 里程紀錄及使用者資料 2. 確認網頁改版各模組以大型 icon 顯示，同時細分舊網站的 各項功能，以方便使用者瀏覽 3. 網站地圖規劃 台東自行車道環景拍攝 搭配騎士協會 5/15 活動拍攝台東 部份自行車道，包括山海自行車 道、東 45、縣道 197	配合自行車活動進行環景 拍攝工作

(二) 異常工作狀況及因應對策：

無

(三) 資源運用情形檢討：

1. 經費運用狀況：

項目	契約價金 (元)	前月賸餘金額 (元)	實支金額 (元)	賸餘金額 (元)	備 註
人事費	1,905,750	1,905,750	75,687.5	1,830,063	
圖書儀器設備費	677,500	677,500	0	677,500	
消耗器材與藥品 費	170,000	170,000	17,000	153,000	環景拍攝路 線圖印製、 契約書印製
其他研究費	1,946,750	1,946,750	143,500	1,803,250	台東環景拍 攝、網站行 銷活動

2. 人力運用狀況：

類別	職級	姓名	在本計畫內 工作月數	月支薪金額 (元)	本月執行 工作天數	本月投入薪 金總額(元)
計畫主持人	主持人	黃國紋	1	100,900	3.75	12612.5
研究人員	研究員	廖軒吾	4	84,100	15	42050
研究人員	研究助理	陳尤君	1	34,700	3.75	4337.5
研究人員	助理研究員	黃政理	1	49,400	7.5	12350
研究人員	研究助理	江晨婷	0.5	34,700	3.75	4337.5

3. 圖書、儀器設備、電腦軟體、智慧財產及其他權利購置清單與裝設及使用情形

無

(四) 計畫之執行困難及其建議
無

計畫主持人簽名：_____

交通部運輸研究所
「MOTC-IOT-100-PEB013 東部自行車道示範系統之影像建置與開發」

五月份工作報告

100 年 5 月 31 日

(五) 上月份計畫預定與實際工作內容比較

預定工作內容	實際工作內容	差異說明
系統分析 3. 手機程式介面設計 4. 網站介面細部設計 行銷規劃及執行 4. 搭配騎士協會活動行銷 5. 政府相關網站連結 Iphone 程式開發 1. 預計功能可行性評估 2. 自行車道功能模組開發	系統分析 4. 確認手機程式各頁面版型，並與開發人員評估各項功能可行性 5. 網站細部功能確認 6. 活動報名頁面介面設計 7. 現行網站功能提昇，自行車路線頁面相容於各家瀏覽器 行銷規劃及執行 1. 騎士協會網站公告 720 度環景連結 2. 製作連結 ICON 提供各單位使用 Iphone 程式開發 1. 與程式設計師討論手機各項程式功能可行性 2. 程式介面微調 3. iphone 手機程式開發	

(六) 異常工作狀況及因應對策：

無

(七) 資源運用情形檢討：

1. 經費運用狀況：

項目	契約價金 (元)	前月賸餘金額 (元)	實支金額 (元)	賸餘金額 (元)	備 註
人事費	1,905,750	1,830,063	130,950	1,699,112	
圖書儀器設備費	677,500	677,500	28,600	684,900	
消耗器材與藥品 費	170,000	153,000	0	153,000	
其他研究費	1,946,750	1,803,250	125,000	1,678,250	

2. 人力運用狀況：

類別	職級	姓名	在本計畫內 工作月數	月支薪金額 (元)	本月執行 工作天數	本月投入薪 金總額(元)
計畫主持人	主持人	黃國紋	1	100,900.00	5.00	16,816.67
研究人員	研究員	廖軒吾	4	84,100.00	20.00	56,066.67
研究人員	助理研究員	黃政理	1	49,400.00	10.00	16,466.67
研究人員	研究員	林顥蒼	1	84,100.00	7.00	19,623.33
研究人員	研究助理	閔怡瑄	5	34,700.00	15.00	17,350.00
研究人員	研究助理	江晨婷	0.5	34,700.00	4.00	4,626.67

3. 圖書、儀器設備、電腦軟體、智慧財產及其他權利購置清單與裝設及使用情形

購置系統開發與展示用 iPhone 手機乙隻

(八) 計畫之執行困難及其建議
無

計畫主持人簽名：_____

交通部運輸研究所

「MOTC-IOT-100-PEB013 東部自行車道示範系統之影像建置與開發」

六月份工作報告

100 年 6 月 29 日

(九) 上月份計畫預定與實際工作內容比較

預定工作內容	實際工作內容	差異說明
系統增修 5. 新增活動報名功能 6. 自行車入口網版面修改 行銷規劃及執行 6. 搭配騎士協會活動行銷 7. 政府相關網站連結 Iphone 程式開發 3. 預計功能可行性評估 4. 自行車道功能模組開發 環景圖資拍攝 新北市經典路線環景拍攝	系統增修 8. 將雛型系統版面套用至原網站 9. 網站細部功能確認 10. 活動報名頁面開發 11. 系統底圖圖資更新 行銷規劃及執行 3. 建立 Facebook 粉絲專頁，上傳 各經典路線車道照片 Iphone 程式開發 4. iphone 手機程式車用碼表功能 開發 a. 碼表：顯示目前時速、最高時 速、平均時速、累計里程、累計 時間、目前高度、目前高度等。 b. 指北針：電子羅盤和坐標顯 示。 環景圖資拍攝 1. 新北市經典路網環景拍攝，包括 新北 1 及新北 2 兩條路線共計 49 點	

(十) 異常工作狀況及因應對策：

無

(十一) 資源運用情形檢討：

1. 經費運用狀況：

項目	契約價金 (元)	前月賸餘金額 (元)	實支金額 (元)	賸餘金額 (元)	備 註
人事費	1,905,750.00	1,699,112.00	247,260.00	1,451,852.00	
圖書儀器設備費	677,500.00	684,900.00	0.00	684,900.00	
消耗器材與藥品 費	170,000.00	153,000.00	2,000.00	151,000.00	
其他研究費	1,946,750.00	1,678,250.00	225,000.00	1,453,250.00	

2. 人力運用狀況：

類別	職級	姓名	在本計畫內 工作月數	月支薪金額 (元)	本月執行 工作天數	本月投入薪 金總額(元)
計畫主持人	主持人	黃國紋	1	100,900.00	3.00	10,090.00
研究人員	研究員	廖軒吾	4	84,100.00	15.00	42,050.00
研究人員	研究助理	陳尤君	1	34,700.00	1.00	1,156.67
研究人員	助理研究員	黃政理	1	49,400.00	1.00	1,646.67
研究人員	副研究員	鄭哲宇	0.5	68,300.00	5.00	11,383.33
研究人員	副研究員	黃智勇	0.5	68,300.00	5.00	11,383.33
研究人員	研究員	林顥蒼	1	84,100.00	7.00	19,623.33
研究人員	副研究員	曾祥烈	2	68,300.00	14.00	31,873.33
研究人員	研究助理	江宜珊	2	34,700.00	14.00	16,193.33
研究人員	研究助理	朱俊龍	2	34,700.00	7.00	8,096.67
研究人員	助理研究員	謝女束	5	49,400.00	15.00	24,700.00
研究人員	助理研究員	梁堅昌	5	49,400.00	15.00	24,700.00

類別	職級	姓名	在本計畫內 工作月數	月支薪金額 (元)	本月執行 工作天數	本月投入薪 金總額(元)
研究人員	助理研究員	江旻燃	5	49,400.00	15.00	24,700.00
研究人員	研究助理	閔怡瑄	5	34,700.00	15.00	17,350.00
研究人員	研究助理	江晨婷	0.5	34,700.00	2.00	2,313.33

3. 圖書、儀器設備、電腦軟體、智慧財產及其他權利購置清單與裝設及使用情形
無

(十二) 計畫之執行困難及其建議
無

計畫主持人簽名：_____

交通部運輸研究所

「MOTC-IOT-100-PEB013 東部自行車道示範系統之影像建置與開發」

七月份工作報告

100 年 7 月 28 日

(十三) 上月份計畫預定與實際工作內容比較

預定工作內容	實際工作內容	差異說明
<ul style="list-style-type: none"> ● 系統增修 7. 活動報名網頁更新至系統 8. 自行車入口網版面美工設計 <ul style="list-style-type: none"> ● 行銷規劃及執行 8. 搭配騎士協會活動行銷 9. 政府相關網站連結 <ul style="list-style-type: none"> ● Iphone 程式開發 5. 預計功能可行性評估 6. 自行車道功能模組開發 <ul style="list-style-type: none"> ● 路網建置 1. 98-99 年路網彙整 2. 99 年專案結束後完工之路網補建置 3. 100 年路網外調 <ul style="list-style-type: none"> ● 環景圖資拍攝 宜蘭、花蓮經典路線環景拍攝 <ul style="list-style-type: none"> ● 環景製作 新北市經典路線環景製作	<ul style="list-style-type: none"> ● 系統增修 12. 活動報名頁面上系統，包括前台報名及後台管理 13. 版面美工設計 <ul style="list-style-type: none"> ● 行銷規劃及執行 4. 上傳各經典路線車道照片至 Facebook 粉絲專頁 <ul style="list-style-type: none"> ● Iphone 程式開發 5. iphone 手機程式圖台功能開發顯示 google map，可使用 google map 相關功能 6. 可紀錄軌跡 <ul style="list-style-type: none"> ● 路網建置 1. 比對並彙整 98-99 年路網資料 2. 建置及修改補調及新完工之 99 年路網 <ul style="list-style-type: none"> ● 環景圖資拍攝 1. 宜蘭經典路網環景拍攝拍攝完畢 2. 北花蓮經典路線拍攝 <ul style="list-style-type: none"> ● 環景製作 新北市經典路線環景製作	100 年度路線尚未完工，無 gps 軌跡說明路線，同時做為外業調查依據

(十四) 異常工作狀況及因應對策：

100 年之經典路線尚無規劃單位 gps 軌跡資料，無法進行資料建置，如於 8/31 前可取得軌跡資料，則可於期末前完成路網建置，其餘資料將於軌跡取得後陸續完成

(十五) 資源運用情形檢討：

1. 經費運用狀況：

項目	契約價金 (元)	前月賸餘金額 (元)	實支金額 (元)	賸餘金額 (元)	備 註
人事費	1,905,750.00	1,451,852.00	318,331.82	1,133,520.18	
圖書儀器設備費	677,500.00	684,900.00	0.00	684,900.00	
消耗器材與藥品 費	170,000.00	151,000.00	10,500.00	140,500.00	
其他研究費	1,946,750.00	1,453,250.00	225,000.00	1,228,250.00	

2. 人力運用狀況：

類別	職級	姓名	在本計畫內 工作月數	月支薪金額 (元)	本月執行 工作天數	本月投入薪 金總額(元)
計畫主持人	主持人	黃國紋	1	100,900.00	5.00	22,931.82
研究人員	研究員	廖軒吾	4	84,100.00	12.00	45,872.73
研究人員	研究助理	陳尤君	1	34,700.00	4.00	6,309.09
研究人員	助理研究員	黃政理	1	49,400.00	1.00	2,245.45
研究人員	副研究員	鄭哲宇	0.5	68,300.00	1.00	3,104.55
研究人員	副研究員	黃智勇	0.5	68,300.00	1.00	3,104.55
研究人員	研究員	林穎蒼	1	84,100.00	1.50	5,734.09
研究人員	副研究員	曾祥烈	2	68,300.00	8.00	24,836.36
研究人員	研究助理	江宜珊	2	34,700.00	5.00	7,886.36
研究人員	研究助理	朱俊龍	2	34,700.00	10.00	15,772.73
研究人員	助理研究員	謝女束	5	49,400.00	22.00	49,400.00
研究人員	助理研究員	梁堅昌	5	49,400.00	22.00	49,400.00
研究人員	助理研究員	江旻燃	5	49,400.00	22.00	49,400.00
研究人員	研究助理	閔怡瑄	5	34,700.00	20.00	31,545.45
研究人員	研究助理	江晨婷	0.5	34,700.00	0.50	788.64

3. 圖書、儀器設備、電腦軟體、智慧財產及其他權利購置清單與裝設及使用情形

無

(十六) 計畫之執行困難及其建議

無

計畫主持人簽名：_____

東部自行車道示範系統之影像圖資建置與開發

附件 8、期中審查意見辦理情形答覆

期中審查意見辦理情形答覆			
審查委員	審查意見	規劃單位意見回覆	主辦單位回覆
張國禎委員	1. 建議可以搭配文建會轉動台灣向前行的活動來行銷網站。	目前有在執行文建會計畫，可與文建會聯繫，是否可以搭配行銷。	同意
	2. 依據報告內容所述，完工後的車道資訊收集是以 GPS 定位，但因自行車道寬度不寬，因此會因定位精度不同造成資訊不正確，請研究單位在建置資料時需加以注意，以免誤導使用者。	車道數化是參考相關圖資進行建置，GPS 主要是將資料寫入照片的 EXIF 中，於車道建置時輸入屬性資料。	同意
	3. 有關瀏覽器目前本網站建議 IE8，若升級到 IE9 後，在處理部分網站資訊有點問題，請研究單位在撰寫程式上要再確認一下，另本網站可否以 chrome 及 firefox 上線也請研究單位說明。	網站不會限制只能使用單一瀏覽器，程式撰寫都使用標準語法，因此各瀏覽器都通用。	同意
	4. 請研究單位補充說明目前 iphone 的 APP 是否完成？另建議研究單位可參考 KADAHOME 網站，可在建立一個共享平台上有實質上建議，另亦請研究單位可參考 KADAGO 之作法，以上建議提供參考。	KADAHOME 軟體有去參考，並將部份功能納入，共享平台的部份會與運計組開會討論。	有討論並處理
	5. 請研究單位補充說明自行車導覽手機之 ANDROID 平台何時可完成？另請研究單位補充說明有關 GOOGLE 上的星座圖是否可與本手機導覽程式整合在一起？	會再與運計組討論，同時會考慮手機電池的限制。	目前暫不放入
	6. 請研究單位補充說明有關報告附件中的民宿與美食收集來源及其正確性與合法性，且儘可能可	利用內政部的門牌資料庫取得地址的坐標，因此地標資料是有坐標的，在手機 app 上即可	同意

	提供該點位之 GPS 座標。	進行路徑規劃，資料收集是以政府網站所公佈的資料為準，至於其他資訊則由車友於論壇中發布，利用 web2.0 的觀念，由網友推薦優質民宿。	
	7. 建議研究單位選擇拍攝 3D 環景影像時可選擇較開闊地方，可有較好效果。另外建議研究單位可於環景影像上加上地標點位提供點選。	依需求 500 公尺拍攝一個，另外於交叉路口、設施、鋪面變化之處也會進行拍攝，最後拍攝的數量會超過預估的點位數。	目前拍攝數量已超過預估點位數
	8. 建議研究單位在抓取氣象資料時可依據目前查詢之當地位置自動連結至氣象局抓取該點位當地之氣象資料，而不需將所有氣象資料全部抓取後再點選。	將依據氣象局所發布的網頁進行拆解，嘗試將資訊解析出來，方便使用者使用。	已放入
	9. 有關研究單位目前已建置該網站 FACEBOOK 粉絲團，本人深感贊同，但在即時回應及正確度上，請研究單位要加以注意，以提供粉絲正確且及時的資料。	目前是由執行團隊負責意見回應，之後的維運將開會討論。	目前已有專人回覆
曹瑞和委員	1. 請研究單位補充說明資料收集後之維護更新機制？以確保所提供之資訊為最新資訊。	資料收集是以政府網站所公佈的資料為準，至於其他資訊則由車友於論壇中發布，利用 web2.0 的觀念，由網友推薦優質民宿。	目前已以觀光局網站公佈資料為主
	2. 報告中提到路線的資訊要到 100 年底才可搜集完全，但本計畫將於 11 月結案，若未能於 11 月底前完成之經典路線建置部份，照合約的要求是如何處理，請說明。	將與運計組討論，定下一個本案資料取得的時間點，在之前完成的自行車道，會於結案前調查製作完成，於時間點之後將在保固期陸續完成。	已於保固期內完成
	3. 目前網站規劃之專業版跟民眾版差異不大，請補充說明其差異點在哪？另再請研究單位能於網站首頁說明不同版本間的差異及適用對象，以方便使用者選擇適	專業版、民眾版及英文版面的切割會再與運計組開會討論，做明確的定義。	已修改成公務版、民眾版及英文版

	合之版本進入？另外請補充英文版目前包含之頁面有哪些？其判斷標準為何？以及該網站除臉書外似乎較缺乏意見回饋及雙向溝通部份，請研究單位補充。		
	4. 建議研究單位在未來報告書定稿上要以本所角度來撰寫，請注意。	將於報告中修改。	已修改
	5. 於民國 100 年開始，交通路網數值由交通部編計畫更新，因此未來本計畫所完成之圖資將納入交通部的交通路網數值圖，而非本所，提醒研究單位於後續報告撰寫上要注意。	成果資料將交給運研所，由運研所轉交更新單位。	已轉交
	6. 請研究單位補充目前所進行之壓力測試的程序（包括多少人多少次等）。	於期末會有詳細的壓力測試報告。	已增加於期末報告中
黃世禎委員	1. 關於簡報第三頁本計畫最主要是提供整個東部完整的自行車路線資訊及加強使用者的互動性。目前本網站之路線的資訊是不是完整？是不是自行車騎士者所需？以及其互動性足夠與否？是否易於使用等。以及本計畫所提供給騎士行動裝置中之 APP 等是否能滿足騎士們之需求，建議研究單位可針對騎士們做調查修改功能以更符合騎士們之需求。	騎士協會為計畫顧問，於程式及網站開發上會諮詢協會的意見，將車友想要得功能盡量去開發出來，符合他們的需求，另外在論壇的部份，目前已經將論壇架設起來，後續會請騎士協會協助，將相關的資訊往論壇發表，充實論壇的內容，以吸引車友有意願上論壇來瀏覽以及發表文章。	同意
	2. 關於簡報第六頁之甘特圖無法顯現目前各工作項目執行的情形，建議研究單位針對每一個工作項目能列出於目前預期應完成百分比為多少？實際完成百分比為多少，如此才可看出該工作項目目前執行情形為符合、超前或落後，請研究單位補充說明。	甘特圖上所表現的主要是現階段的工作項目，實際完成的數量及百分比於報告書第 66 頁及簡報第 46 頁中有說明。	已說明

3. 請研究單位補充說明每條自行車路線該有之資訊為何？例如每條路線應包含 3D 環景資訊、住宿美食資訊、坡度資訊、補給站、休憩點、路面狀況等，並將目前每條路線資訊建置之完成度以及哪些是 100 年度還沒有施工等做一完整匯整資訊，提供業務單位參考以便掌控你們目前路線完成情形。	將與運計組討論，定下一個本案資料取得的時間點，在之前完成的自行車道，會於結案前調查製作完成，於時間點之後將在保固期陸續完成。	目前已達成共識
4. 有關報告附件中的住宿與美食資料異動較為頻繁，請研究單位補充說明該資料之來源以及後續之更新與維運。本人建議因住宿與美食資料非本網站重點，本網站重點為路線資料，因此建議住宿及美食資訊可採用連結方式連結至主管單位之網站才能及時更新。	資料收集是以政府網站所公佈的資料為準，至於其他資訊則由車友於論壇中發布，利用 web2.0 的觀念，由網友推薦優質民宿。會再與觀光局討論，合法民宿及美食的系統介接方式。	目前已以觀光局網站公佈資料為主
5. 請研究單位補充說明專業版與民眾版差異點何在？並於網站顯要處說明。	專業版、民眾版及英文版面的切割會再與運計組開會討論，做明確的定義並於網站說明。	已修改成公務版、民眾版及英文版
6. 請研究單位補充說明目前提升系統的回應速度、增加系統的穩定度、進行頻寬調校、及壓力測試等工作之實際施作狀況、施作方法及施作結果等。	壓力測試目前初步測試為 200 人同時上線，系統還可以穩定運行，後續會持續測試，瞭解系統極限，並於期末會有詳細的壓力測試報告。	已增加於期末報告中
7. 有關報告中敘述提升搜尋引擎的能見度部分，目前實際執行情形不明顯，請研究單位補充。	搜尋引擎的特性是網站如果有一段時間沒有更新，在搜尋的排名就會往下掉，因此我們定期更換網站的標題，讓排名可以維持在前段。	已處理
8. 請研究單位補充關於行銷部分的活動的企劃執行狀況及其成效與困難點。	行銷活動將於網站更新大致完成後開始執行，成效會於期末報告中說明。	已說明

9. 目前本網站已有成立臉書的粉絲團，請研究單位補充說明目前該粉絲團之粉絲人數多少？其運作狀況為何？以及該粉絲團最後目標是希望能達到多少粉絲等，請說明。	目前是由本團隊及運研所相關人員來發布訊息，由於粉絲團成立不久，目前人數不多。	同意
10. 有關 3D 環景拍攝點位決定機制以及其目的，請研究單位補充說明。	環景拍攝除了每 500 公尺拍攝一顆外，針對交叉路口以及休憩點等，都會加拍。	已加拍
11. 有關網站自行車路線功能之網頁配置目前規劃右邊是 GOOGLE MAP 視窗，左上角為所有路線條列，左下角為點選後該路線之詳細資訊，在左下角部分因配置位置太小因此造成使用者在觀看該部分內容時不易讀取，。另外 3D 環景部分為了提供使用者較清晰之畫面目前並無壓縮，也因此造成該檔案過大不易下載，請研究單位針對以上兩點進行適當修改，以更方便使用者使用。	環景的部份會在針對 loading 的時間及影像品質再做調整。	已調整
12. 目前本網站已有規劃廣告連結區塊，但以政府網站角度是否適宜，請研究單位與業務單位再行討論。	廣告連結主要是為了後續維運廠商，可以有個資金來源。	目前已撤掉廣告區
13. 目前網站上自行車道介紹的基本資訊太少，例如自行車公里數為多少？騎乘時間及其難易度等，目前皆無分類，建議研究單位增加各自行車道基本資訊以及進行分類，以方便使用者依照本身的需求進行挑選查詢。	車道有依據騎乘難度來區分等級，包括親子型、一般型及挑戰型，後續會在車道搜尋時做出功能選項供使用者選擇。	已處理
14. 另網站論壇區分類較為混亂，建議研究單位進行分類，且有關論壇今後將如何管理，亦請研究單位補充說明。	論壇將依據不同主題區分討論區。	已處理

林佐鼎委員	1. 目前網站建議使用者由 IE6 提升到 IE8 進行觀看，但若現在大部分使用者皆使用 IE6 若在未提升狀況下於瀏覽的過程中是否會產生一些問題，請研究單位說明。建議研究單位應以目前大部分使用者所使用之版本進行開發，以方便使用者使用。	網站使用標準語法撰寫，因此 IE6 也可執行大部分的網頁瀏覽，但是部份新版的功能會無法執行或是效果比較不好，會有所取捨。	同意
	2. 請研究單位補充說明行程規劃功能中之公共運輸的行程規劃步驟，以及該功能為使用者自行規劃亦或交由系統進行規劃等目前敘述較為模糊，請補充。	公共運輸行程規劃的功能是使用運研所的既有系統來進行規劃。	同意
	3. 目前本網站定位為東部自行車道，但將來可能擴展至全國性，在這情形下，對自行車使用者而言，大眾運輸可否搭載自行車則將為其主要關心之重點，因此建議研究單位大眾運輸規劃功能附註該運輸工具是否有搭載自行車的功能，以方便使用者參考。	大眾運輸工具搭載自行車目前是以鐵路局的兩鐵列車為主，將與運計組討論如何將資訊呈現於網站。	已做連結
	4. 報告 43 頁中目前已有自行車的標示標線的介紹，隨者貴所設置手冊之更新，建議本網站今後亦須配合同步進行更新。	若有最新的規範，會由運計組取得資料，更新於網站。	已更新
	5. 目前各縣市自行車道鋪面顏色及等級都不盡相同，對於使用者容易產生困擾，今後若在搜集各縣市資料時是否依據各縣市不同的鋪面及等級進行圖面上顏色的區別，方便讓使用者可較容易辨別，提供研究單位參考。	會與運計組確認各縣市目前的規範或設置，並將資訊公佈於網站上。	目前交通部希望統一顏色因此暫緩公布

	6. 目前英文版只選擇部份頁面進行翻譯，至於該頁面的選擇機制如何，應考量使用者之需求，此外本人建議在英文版頁面上應把標誌標線置入，提供國外人士對自行車道標誌標線上有初步了解，以便其於騎乘時有一遵循。	英文版有翻譯的問題，目前優先放置自行車道資訊。	目前英文版已更新
	7. 報告中敘述目前新北市應拍攝 50 點，已拍攝 40 點，建置完成 49 點，但拍了 40 點為何建置 49 點，請研究單位說明？	建置點位包括之前所拍攝的點位，所以數量會比較多。	已修正說明
	8. 本計畫中的網站行銷計畫目前是否僅限一些廣告行銷工作，請說明。另外建議可與其他網站進行相互連結，增加曝光率，如此亦可進行行銷的工作，請研究單位參考。	在買關鍵字時，也會購買一些目前比較熱門的詞彙，讓使用者在查詢這些詞彙的時候也會看到我們的網站。	已處理
鐵工局	1. 報告中宜蘭部份的民宿目前僅蒐集五結鄉及冬山鄉，其他鄉鎮是否納入，請說明。	資料陸續都在收集。	已處理
	2. 民宿有分合法與不合法，今後是否可請合法民宿自願上網擴充，請說明。	本意見會牽涉到廣告的行為，後續需要與運計組討論操作方式。	目前已撤掉廣告區
營建署	1. 有關地標地物的建置目前網站僅針對補給站及休憩站並未看到鐵馬驛站建置，另外 7-11 便利商店亦有提供加氣站的服務，建議研究單位應皆納入。	鐵馬驛站、租賃站及補給站還有 7-11 等的資訊都有調查，會陸續呈現在網頁上。	已呈現

	<p>2. 建議研究單位於手機開發時應同時開發 IPHONE 及 ANDROID 平台之程式而非僅有 IPHONE 平台，另在手機下載部份，所需下載之資訊為哪些？以及哪些為行前應該下載？哪些於騎乘中下載？另外圖資更新之機制與其更新之時間點為何？使用者該何時進行更新？本網站是否有自動通知功能？下載的時間及速度等請研究單位說明。另外在手機導覽功能開發上，應能符合使用者的習慣，增加一些相關的服務功能(如汽車導覽的功能選項)。另外目前該路線詳細公里數跟路線難易度皆規劃於網站上才有資訊，於手機導覽功能上是否也有，請再說明。再者建議研究單位於手機導覽功能開發上新增休憩站、補給站之查詢、騎乘後之卡路里計算以及即時之當地天氣資訊，以上請研究單位補充之。</p>	<p>Iphone 及 android 兩個版本都會進行 app 的開發，資料更新有兩個方式，變動比較頻繁的資料會在執行程式時由系統直接 push 到手機端，比較不會變動的資料則由 app 版本進行更新，天氣、卡路里計算在 app 上均有設計。</p>	<p>已處理</p>
	<p>3. 建議於進行網站行銷時可加設滿意度的調查以進行意見回饋，且給予提供意見回饋之網友部分獎勵，如此一來可讓更多車友願意提供意見，增加本網站之使用率。</p>	<p>滿意度調查會在網站整體建置完成後進行，同時針對熱新的使用者，對網站貢獻度高的使用者進行回饋。</p>	<p>已辦理相關活動</p>
體委會	<p>1. 在手機導覽上建議增加住宿的資訊、補給站資訊及自行車租賃站資訊等，目前僅有路線的導航稍嫌不足。</p>	<p>民宿、租賃站、景點的資訊會在網頁與手機 app 上呈現。</p>	<p>已呈現</p>
	<p>2. 目前本網站首頁安排許多動畫以及圖片連結，在使用者開啟本網站時是這些動畫與片是否會影響下載速率或其使用上之便利性，請研究單位考量。</p>	<p>目前測試狀況是可以的，後續針對大量使用者的狀況會進行測試及調整。</p>	<p>已調整</p>

	3. 目前本網站首頁上 ICON 有大小不一的情況，建議研究單位可進行統一，以增加畫面之美觀性。	將統一 ICON 寬度。	已統一
	4. 請研究單位補充說明 98 年到 99 年的路網及 99 年到 100 年的陸續完成的路網中年期的部份是補助的年期？完成的年期？建議研究單位可將該資料列表以便了解其完工狀況及道路資訊建置狀況。	後續會建立完整的清單說明。	已說明
易緯公司	1. 有關合作單位在現地調查 GPS 軌跡檔於報告中提及由本公司來提供，但本公司與合作單位在這個案子上並非合作關係，因此建議在報告撰寫上需多加留意。此外建議貴公司後續若有資料索取上之需求可跟業務單位洽詢。	本期所應調查的路線，九福會去進行現場調查，調查時依據的詳細規劃路線，會跟運計組索取。	已協調處理
運工組	1. 有關報告書第 7 頁計畫範圍與其工作內容一樣，似乎有點不太恰當，請研究單位說明其計畫範圍的定義及其範圍？	將於報告中修改。	已修改
	2. 有關報告第三章第一段「本案將持續配合交通部的更新資料至民國 100 年」，請研究單位補充說明所需更新資料有哪些？範圍到哪？以便業務單位掌握其進度。	報告書的部份會再進行修正及說明，以利讀者清楚明瞭。	已修改
	3. 報告書第 35 頁提及本網站將提供相關路徑規劃並提供 GOOGLE 街景瀏覽，但是在東部，濱海的自行車道路線或是河濱自行車道的路線無街景時，其顯示狀況為何？請補充說明。	計畫中所拍攝的環景都是在東部經店路線的自行車道上，就是在補 GOOGLE 沒有拍攝的部份，因此車友可以點選本計畫拍攝的環景影像，瞭解現地的狀況。	同意

	4. 在手機導覽功能開‘發上建議可以增加坡度顯示資訊以更方便騎士者使用。	坡度的部份需再研究，要考慮耗電量的問題，畢竟在野外是沒有辦法充電的。	同意靜態表現即可
	5. 報告書第 71 頁上提及搭配觀光局做宣傳部分，提到與各個活動進行入口網站的連結，此部份之範圍及其提供連結單位為哪些？請研究單位補充說明，以便釐清。	網址連結的部份會再檢查，確認所有的連結都是可以連到網站的，報告書的寫法會再調整，並符合網站實際的功能。	已處理
公路總局	1. 報告書的第 66 頁就是表 7 之拍攝的點數表，其應拍攝點數是以已經建置完的點數所算出來的數量嗎？另表中所述總計應拍攝的 684 點，但是文中卻記載本計畫預計環景拍攝 1840 點，因 684 與 1840 數據差距過大，請補充說明。	經工作會議討論，公路型自行車道將使用車道相片整體拍攝點數將視最後完成之車道長度計算，兩點間距不大於 500 公尺。	已處理
觀光局	1. 有關 TAIWAN Cup 的邀請賽並不會藉由網頁報名來做邀請的動作，而是本局在自行車節會有一系列的活動會借由貴網站進行報名，在此說明。	將配合自行車節活動於首頁進行宣傳。	已處理
	2. 建議研究單位在地圖上多增加一些資訊，例如臺鐵局在車站上的改善以及於車站設計的補給站等。尤其在遊客藉由鐵路到達當地後，可在哪裡租車或者如何攜帶自行車前往東部旅遊，有哪些車站已有這些自行車友善措施都應該建議將其標示出來。	鐵馬驛站、租賃站及補給站的資訊都會調查，並呈現在網頁上，已進行自行車友善措施改善的車站，也會在系統呈現。	已處理
	3. 另建議研究單位補充鐵馬驛站、旅遊服務中心之地標資訊，另外建議增設景點資訊。	管理處的景點也會收集，並加入網站內容。	已處理

	4. 在與旅宿業的連結上，本局目前已有專人從事資訊更新，建議可以連結的方式會較節省人力，且另外貴所雖已建置臉書的粉絲團但本局亦有粉絲團並已有專人維護，兩者間該如何串聯並同步更新資訊，請研究單位考量後說明。	如果觀光局有提供這些資訊的發布，網站可以進行資訊的介接，後續可以與觀光局討論介接方式，讓系統在同一個機制進行旅宿業的維護。	已處理
	5. 本網站目前住宿的資訊部分由縣市政府網站蒐集而來，但據了解有些縣市政府縣市內住宿資訊可能會包含不合法民宿資訊，請研究單位要再進行了解。	住宿資訊將以觀光局資料為準。	已處理
	6. 請研究單位補充本網站英文版規劃機制為何？且翻譯出來之網頁內容後續其正確性要如何審查？請說明。	翻譯會找專業的翻譯社，翻譯成果會與運計組與觀光局討論修改。	已處理
	7. 另有關關鍵字廣告，請研究單位先行考慮本網站之使用對象是本國人還是外國人及網站之屬性，提供參考。	關鍵字會與廣告商討論，由廣告商建議的內容來挑選。	已完成
	8. 請研究單位補充說明目前針對系統穩定度跟系統回應速度進行調校之進行方式為何，測試之頻寬為多少？目前是否遭遇什麼瓶頸，？以及建議頻寬大概是多少？請說明。	壓力測試目前初步測試為 200 人同時上線，系統還可以穩定運行，後續會持續測試，瞭解系統極限，並於期末會有詳細的壓力測試報告。	已於期末報告中補充
運計組	1. 報告 p. 34 圖 22 新版內頁，有關東部經典路線及縣市自行車道若不只是一項時，建議在條列後加上…more，另外內政部營建署及行政院環保署目前也有自行車網站，此部分連結如何置於內頁明顯處，請研究單位斟酌。	將於自行車逍遙遊頁面各功能項目中增加 more 字樣，網站中有相關連結區，可直接進入政府網站即可看到營建署及環保署自行車網站連結。	已放入

2. 有關圖 23 經典路線相關路徑規劃如何使用 Google 街景瀏覽以及 Google Earth 瀏覽，請於報告中詳述。	將於報告中加入說明。	已說明
3. 有關報告 p. 38 網友私藏路線目前系統僅提供私藏路線下載，至於私藏路線上傳設計機制為何，請研究單位補充說明。	網友私藏路線為網友於自行車論壇中，私藏路線分享討論區所發表的文章，經由其他網有的正面回應，並經工作人員確認，再提供至網友私藏路線的版面	同意
4. 另有關 p. 38 活動專區日後開放上傳的對象為何？僅限於觀光局或是其他民間團體亦可上傳，請再說明。此外該活動上傳後是否可與首頁中活動跑馬燈一併連動更新，亦請研究單位說明。	目前可新增活動報名的單位將以業務單位提供為主，另外加上本團隊之自行車騎士協會配合測試，後續視接管單位及業務單位開放，活動跑馬燈須由後台勾選 hot 才能呈現。	同意
5. 有關報告 p. 43 之 720 度環景目前介紹過於簡略，請研究單位再補充說明，包括如何使用及其呈現結果等。	於網站的 720 環景專區，將加入環景操作說明。	已處理
6. 請補充說明報告 p. 66 中自行車道總里程之數據來源、應拍攝點數、已拍攝點數及建置完成點數分別代表意思為何？另外請研究單位將目前需要拍攝點位之 GPS 座標列表提供本所參考，以便檢覈是否符合招標文件上之要求，必要時須到現地勘查確認。	目前已拍攝點位會先提供給承辦單位，請承辦單位與規劃公司確認需補拍的點位，本團隊將再次前往拍攝。	已處理
7. 依照報告 P. 68 表 8 所述，目前拍攝情形有些許落後，請研究單位把握時間趕上進度。另表中欄位-預計與實際所代表意義為何，亦請再補充說明。	後續將全力趕工以趕上進度。	已趕上

	8. 關於本網目前行銷進度，於甘梯圖上應至少有 50%進度，但目前進度似乎落後較多，請研究單位加緊進行行銷計畫，另有關關鍵字廣告，亦請盡速進行，進行時請注意本網站網址已改為「http://taiwanbike.tw」或「http://臺灣自行車網.臺灣」。	網站改版已臻完成，將開始加強行銷力度，關鍵字購買會以 taiwanbike.tw 及臺灣自行車網.臺灣來進行網站連結。	已處理
	9. 另請研究單位配合於 8 月底前完成「臺灣自行車節」之頁面調整與報名功能。	配合相關單位辦理。	已處理
	10. 有關報告 p. 73 與騎士協會配合之成果，請報告其成效與配合狀況。	本團隊將尋找其他適合活動進行行銷搭配。	已處理
	11. 有關報告附件所列之住宿及美食，其蒐集來源為何？以及日後是否均建置於本網站中請再說明。	資料收集來源均為政府網站，包括觀光局及各縣市政府觀光旅遊網。	同意
主席	1. 期中審查原則通過，請依合約時程進行後續相關工作。	依照主席指示辦理	已辦理
	2. 請將各委員及各單位意見納入後續期末報告參考，並針對其意見製作辦理情形回覆表。	依照主席指示辦理	已辦理

東部自行車道示範系統之影像圖資建置與開發

附件 9、期末審查意見辦理情形答覆

期末審查意見辦理情形答覆			
審查委員	審查意見	規劃單位意見回覆	主辦單位回應
劉麗珠委員	1. 請研究單位說明本系統區分為專業版及民眾版的目的何在及其使用者差異？	民眾版與專業版的差別在於民眾版沒有 GIS 圖臺，改以導覽圖的方式來顯示自行車道分佈，同時也不顯示法規資訊主題，經後續與業務單位討論，決定將專業版改為公務版，一般民眾使用民眾版，政府相關單位或對於自行車資訊想更深入瞭解的民眾使用公務版。	同意
	2. 本系統所建置之報名系統設定權限及使用單位為何，請說明。	目前可使用報名系統的單位為業務單位所提供（東部四縣市政府及東部三個風景區管理處），後續應向網站管理單位申請，經過審核後給予帳號及權限。	同意
	3. 請研究單位說明地圖移動方式是否僅可使用箭頭移動，亦或可如同 google map 移動方式。	GIS 圖臺具有平移的功能，使用方式如同 google map，可用滾輪縮放、滑鼠右鍵平移。	同意
	4. 請說明在目前 APPLE 的 APP 尚未審核通過時，Android 是否可先開放使用。	Android 於 Market 上發布亦須經過 google 審核。	已處理
曾志煌委員	1. 本人肯定本案目前執行成果，尤其手機導覽軟體是以站在使用者需求設計，本人予以肯定，建議後續再進行開發時仍要釐清其使用目的以及其特性來進行開發，可較符合使用者需求。	感謝委員肯定	知悉
	2. 另請研究單位說	詳見劉麗珠委員審查意見第一點規劃單位意	已說明

	明本系統區分為專業版及民眾版之差異？	見回覆說明	
	3. 依報告所述，目前似乎有辦活動時才能吸引民眾上線使用本系統，但此非常態，研究單位應設想讓本網站可不辦活動且可永續經營的行銷方式，請參考。	依據本年度執行專案的過程發現，要讓民眾知道或發現本網站，還是需要活動的支援，網站內容的豐富才能提高車友對於網站的黏著度，之後才能降低網站行銷對於活動的依賴。	同意
	4. 目前本案乃用720度環景方式顯示車道狀況，但環景拍攝較耗費人力與金錢，建議研究單位可考慮使用相片輪動方式（可調整速度）展現，另請研究單位補充說明環景拍攝之拍攝及維護成本。	本計畫於公路型自行車道即以一般相片方式拍攝，目前於專業版(公務版)GIS圖台中呈現，委員所提以相片輪動方式展現可建議後續維運單位參考，相關後續維護成本列於修正版第八章第二節。	已修正
	5. 機不離身乃未來趨勢，本人肯定本研究App之開發，建議後續若可直接以連上系統方式使用，將更為方便。	手機App提供GPS即時定位功能，可提供即時的在地資訊，App中也提供系統網址連結，使用者可點選連結進入東部自行車入口網。	同意
	6. 建議本系統後續開發時應朝向民間不可為而須由政府單位為之項目開發，如此可更節省建置資源。	自行車道路線建置、環景拍攝工作耗時費工，宜由政府出資建置，民間社團活力較高可進行網站經營及行銷的工作。	同意

黃世楨委員	1. 期中審查意見回覆並不完整，建議研究單位未來在期末報告修正稿時應將回覆意見完整撰寫後納入期末修正報告中。	將於修正版中綜整期中及期末審查委員意見，並將意見回覆納入修正報告中。	已納入
	2. 請研究單位列表說明本年度所有工作項目完成狀況。	工作項目完成狀況彙整於第八章第一節。	已修正
	3. 為使本系統後續維運順利，請研究單位檢討本案執行內容並提出後續開發建議，除此之外若有需跟催或需持續維運之工作項目亦請列表說明。	相關後續維護成本、維運工作項目及開發建議列於修正版第八章第二節。	已修正
	4. 本系統後續將移轉至觀光局，請研究單位說明並釐清保固項目與後續工作之差別，另須提供聯絡窗口予後續接管單位。	本案為研究案並無保固服務，本團隊將提供系統移機及原始程式修正服務，並提供聯絡窗口供觀光局諮詢。	同意
	5. 請研究單位撰擬完整交接文件，並適時進行教育訓練與說明，以便後續接管單位更能順利接管。	本團隊將與觀光局接洽，擇期前往進行教育訓練及說明，並協助觀光局進行系統移交。	已處理
	6. 請研究單位說明本系統區分為專業版及民眾版之依據何在。	詳見劉麗珠委員審查意見第一點規劃單位意見回覆說明	同意

	7. 目前似乎有辦活動時，本系統使用率才會增加，但活動需經費支持，建議本網站部份可與其他社群網站結合，以維持正常使用率。	本系統已經建立 Facebook 粉絲專頁，同時網站也建立論壇，觀光局透過 Facebook 及論壇持續豐富內容，可增加車友的黏著度。	同意
	8. 請研究單位說明手機導覽軟體目前需上網以及可離線使用功能分別為哪些？	App 中預載有 98-100 年經典路網，使用者可離線檢視，觀光局景點及住宿資訊則上網同步一次即可將資料下載於手機上，更新觀光局資訊及取得 GoogleMap 資料則需連接網路使用。	同意
	9. 本系統操作頁面皆不盡相同，建議可予以統一方便使用者。	將作系統綜整，並於頁面上做操作提示以方便使用者使用。	同意
	10. 簡報中顯示手機版所紀錄之最高速率值與平均速率值有些許不合理，請研究單位再仔細檢查是否因程式 bug 而導致。	將進程式檢核並做實地驗證。	已處理
	11. 本案工作項目之後續民間業者承接部分交代不清，請再說明。	本系統已確定交由觀光局持續維運，後續網站營運方式將由觀光局主導。	同意
林佐鼎委員	1. 本人對目前本案的執行成果給予肯定。	感謝委員肯定。	知悉
	2. 目前期末報告內容較為粗略，文字敘述過於簡單，且有許多錯字及圖文無法對應的地方，請研究單位再次檢視修正。	將於修正版中仔細檢查修正錯誤。	已處理

	<p>3. 期末報告所述截至目前只未能完成路段（大多因硬體建設尚未完成路段），請研究單位本於資料完整性原則，請於硬體建設完成後盡速前往調查將資料盡速補上已臻完整。</p>	<p>本團隊承諾報告中所述因實際自行車道工程仍未完工，未完成路段將於工程完成後將資料補齊。</p>	<p>已補齊</p>
	<p>4. 由報告甘特圖顯示預定進度與實際進度皆吻合，但在手機程式開發上卻差異很大，請說明。</p>	<p>手機開發進度原訂 iOS 及 Android 同時開發，但為使兩個 App 操作介面一致，因此優先開發 iOS 版本，待程式介面完成後再進行 Android 開發，所以時程拉長。</p>	<p>同意，目前兩版本皆已開發完成</p>
	<p>5. 目前僅專業版部份列有法規資訊專區，民眾版部分並無，因各縣市目前在行車道的顏色及 logo 上皆不盡相同，建議研究單位可搜集各縣市資料，並在民眾版部分放入此資料，讓民眾可事先了解，以防混淆。此外在專業版的法規專區部分註明該區資訊會持續進行更新。</p>	<p>入口網中已收集各縣市自行車入口網連結，為使各縣市資訊能即時更新，建議連結各縣市入口網以取得該縣市最新的自行車資訊，此外將於法規專區中加註資訊持續更新字樣。</p>	<p>同意</p>
	<p>6. 請研究單位說明目前智慧型手機的市場占有率多少？本研究開發之手機導覽軟體是否可提供非智慧型手機使用之資料。</p>	<p>根據國際數據資訊(IDC)調查，台灣 2011 Q2 智慧型手機市占逾 5 成 (http://n.yam.com/cna/computer/201109/20110914830272.html) ，本案所開發之 App 無法於非智慧型手機上使用。</p>	<p>同意</p>

	7. 目前在關鍵字的行銷上多以「自行車」為主要關鍵字搜尋，為擴展其使用族群，建議可以「美食」或「景點」之關鍵字來進行行銷。	目前關鍵字為本團隊提供網站相關內容，由廣告商建議使用之關鍵字，目前以東部旅遊及活動的成效最高，後續如再購買關鍵字可依據委員建議購買。	同意
	8. 本系統專業版與民眾版在一開始使用上不易區分，本案乃以行銷觀光為主軸，建議以民眾版為主，並以民眾需求進行調整。	經後續與業務單位討論，決定將專業版改為公務版，一般民眾使用民眾版，並微調民眾版功能，期能符合民眾需求，政府相關單位或對於自行車資訊想更深入瞭解的民眾使用公務版。	同意
	9. 目前本案開發對象皆鎖定車友，以車友的需求進行開發，建議亦可以非車友角度進行開發以吸引非車友成為車友，可更擴大車友族群。	委員意見將提供觀光局參考。	已提供
	10. 目前本系統僅侷限在東部地區，未來是否可擴展至全台灣，其中之擴充性、可行性及其維運機制為何，請說明。	本系統可逐步擴展至全台灣，相關後續維護成本、維運工作項目及開發建議列於修正版第八章第二節。	已修正
曹逸書委員	1. 目前專業版與民眾不易區分，是否在不影響合約情況下，予以調整，建議以民眾版為主。	經後續與業務單位討論，決定將專業版改為公務版，一般民眾使用民眾版，並微調民眾版功能，期能符合民眾需求，若觀光局有其他需求，本團隊將在合約範圍內協助調整。	同意

	2. 在行程規劃子系統中之公共運輸功能，測試後發現 bug 較多，請研究單再檢視修正。	本功能與運研所旅運規劃系統介接，將確認並釐清錯誤，並進行修正與通知。	同意，必要時可移除
	3. 很感謝研究單位目前所規劃的報名系統，但本局在辦理完 11 月份自行車相關活動後發現，因辦理活動之單位本身皆已有網站可供報名，因此本系統所規劃之報名系統未來是否可調整為更簡易操作的版本，請再說明。	將依據觀光局需求協助調整相關欄位為較簡易版本。	同意
	4. 目前英文版內容與中文版內容差異較大，請再思考後補充。	英文版將調整為路線介紹、720 度環景及自行車論壇三個區域，提供外國友人瞭解東部自行車經典路網。	同意
	5. 網站與手機本身可承載的內容不同，請再考慮 google 地圖與本系統地圖間之相互取代之可能性，是否仍須以現有方式承載，請說明。	目前網站上可同時使用 Google 地圖及本系統地圖，本系統地圖預設為關閉，手機 App 所使用之地圖為 Google 地圖，經評估效能，仍以目前方式為宜。	同意
	6. 請研究單位可提供較完整後續維運及接管文件，以利本局接管。	本團隊將提供相關文件以利觀光局接管。	已提供

	7. 請研究單位補充合約保固內容與後續接手內容之差異性，以釐清工作項目。	本案為研究案，並無保固內容，本團隊將協助觀光局至系統成功轉移並順利運行。	已移轉
曹瑞和委員	1. 圖資為本計畫之基礎，也是後續推廣及移轉的重點建議將相關資訊更新機制清楚列出（包括哪些可自動交換？哪些需人工檢核輸入等），以利後續應用。	Google 地圖為 Google 維護更新，系統地圖需由觀光局另行人工製作更新，自行車道及其相關設施資訊需人工調查、拍攝及製作，觀光局景點及住宿資訊可由觀光局網路服務更新。	同意
	2. 對於網站中非政府部門的資訊（如民宿、美食等），如何確認其正確性，建議研究單位應建立系統化機制進行檢核，以確保資料之正確性。	本案所使用之民宿及美食資訊，資料來源均為政府網站，包括觀光局及縣市政府觀光旅遊網。	同意
	3. 有關行銷推廣部分，建議研究單位除列出辦理哪些活動的作法外，應清楚分析每次活動的成效，提供後續網站維護者推廣策略及其方向。	於期末報告 119-120 頁已利用 Google 網站分析功能分析各活動舉辦之成效，目前仍以實體現場行銷活動效果最佳。	同意
	4. 建議研究單位對於網站的使用分析，除瀏覽人數外，應對哪些資料不被使用的情形進行進一步分析，以利網站發展能確實掌握使用者需求。	於期末報告修正版將加入 Google 分析功能所統計之數據於附件，提供觀光局參考。	已加入

	5. 目前 3D 環景的拍攝數量是以總數達到還是以個別縣市達到才算符合合約要求，未達到者如何處理，請說明。	由於部份自行車道於 10 月底之後陸續完工，加上 11 月氣候不佳不適合拍攝環景，本團隊承諾將連同 100 年經典路網尚未完工之部份持續完成資料建置工作。	目前已補齊
	6. 目前使用者的意見如何回饋到本網站的功能修改，請說明。	網站論壇設立問題與建議討論區，民眾可於討論區提出建議，經本團隊彙整，若於合約範圍內，本團隊即與業務單位討論進行修改，非於合約範圍內則提供觀光局參考。	同意
內政部營建署	1. 網站內容資訊豐富，點閱率高，本人對網站規劃及經營者之用心給予肯定，但有關廣告連結專區部分，營運機制如何，請再說明。	廣告專區是考量到如果網站交由民間團體維運，需要有一個資金來源，目前已決定由觀光局承接，可視需求調整。	目前網站已移轉至觀光局，未來擬依觀光局需求處理
	2. 依行政院研究發展考核委員會規定，網站需提供無障礙網路服務，本網站未見無障礙標章，建議考量並檢核是否需提供無障礙服務。	本項非合約需求項目，建議由觀光局規劃為後續修改項目。	提供觀光局參考
	3. 請研究單位再次確認本網站各系統所規劃出之路徑資料是否有誤，以避免提供錯誤資料。	將進行各項路徑規劃功能確認。	已確認

	4. 目前瀏覽器版本眾多，例如 IE、firefox、google 等，請研究單位考量本網站各種瀏覽器之相容性及對於使用較舊版本瀏覽器瀏覽者之需求修改本系統。	IE6 瀏覽器微軟已不再進行維護更新的工作，因此網站建議使用 IE7 以上之瀏覽器瀏覽，網站部份功能語法雖為目前公認之標準語法，但 IE7 及 IE8 並不支援，網站也自動判斷提供 IE7 及 IE8 可瀏覽之版本。	同意
	5. 系統有部分資料需下載相關程式後始能開啟，建議研究單位於系統中加註說明，或是直接提供程式下載，以利使用。	將於網頁加註說明。	已說明
	6. 建議手機導覽系統查詢自行車道可依縣市排列，以方便使用者使用。	本項會進行修改。	已修改
交通部公路總局	1. 請研究單位補充說明壓力測試結果，另請說明若民眾上傳照片、心得後是否會造成連線下載速度變慢。	本案於期中已進行壓力測試，可同時提供 200 人上線使用，此外於十月底也通過 600 人的活動報名成功，上傳資料與瀏覽網站所使用的頻寬不同，不會影響網站瀏覽，但多人上傳檔案會影響上傳速度。	同意
	2. 報告中已顯示關鍵字購買之使用情形與其成果，但關鍵字購買是否有期限？後續仍繼續購買嗎？請說明。	關鍵字依據設定每次點選所花費金額，將預存之廣告金額逐次扣除至零元，後續由觀光局決定是否繼續編列預算購買。	同意
	3. 期中各審查委員意見仍有多處未修正，請研究單位再予以修正。	將彙整各次審查委原意見進行修正。	已修正

	4. 有關新北市的自行車道部分，本局在臺2線上設置之牌面名稱皆為「舊草嶺環狀自行車道」與報告及網站內容「舊草嶺自行車道」有異，請修改。	將於網站及修正版報告中進行修改。	已修改
交通部觀光局	1. 有關後續需交由本局本案之相關文件與教育訓練課程等，請列入會議記錄。	本團隊將配合觀光局辦理。	知悉
	2. 有關活動報名後台管理的使用者權限及其審核機制等請再補充說明。	網站有專屬後台，相關權限及審核機制由系統管理人員訂定。	同意
	3. 本案所製作出的720度環景影像是否可擷取成單張照片，請說明。	環景影像可經由螢幕擷取獲得單張相片。	同意
易緯工程顧問股份有限公司	1. 由本公司進行東部自行車旅次特性調查結果顯示，公路型自行車路線的使用率大於經典自行車路線，希望能藉由本入口網提升民眾取得相關資訊之便利，以提昇使用率，也因此路線資訊的正確性與持續更新也相當重要。後續若有任何更動，本公司將持續提供相關資訊。	感謝易緯公司持續提供相關資訊。	知悉

	2. 另有關建議行程部分，本公司會後再提供最新之行程建議予研究單位參考。	本團隊經由業務單位已取得貴公司所提供之建議行程，並進行網頁排版，以供民眾瀏覽。	已修正
	3. 建議研究單位將「自行車道系統規劃設計參考手冊第三版」下載資訊至於首頁公告訊息中，請參考。	目前已在網站首頁公告訊息進行發布。	已發布
	4. 目前有部分路線並無 720 度環景，是尚未完成還是無資料請說明？另公路型路線不採 720 度環景改採相片顯示，目前亦尚未看到相關成果，請盡速補上。	環景影像將持續建置至所有 100 年經典路線完工，公路型路線相片將顯示於專業版之 GIS 圖台中。	同意
交通部鐵路改建工程局（書面意見）	1. 本次期末成果已相當完備且資訊豐富，惟建置之照片資料若能於晴天拍照則效果更佳（如 p. 35 的照片），建議不佳者後續可更替新照。	本項建議將提供觀光局參考。	請觀光局參考
	2. 建議後續請研議如何將本計畫所建置之完整圖資推廣週知，以利大家使用。	本項建議將提供觀光局參考。	請觀光局參考

交通部臺灣鐵路管理局（書面意見）	<p>1. 有關報告 101 頁，九、玉富自行車道項內段落：(1) 建請修訂為：從玉里火車站至舊東里火車站全長約 9 公里多，沿途風光明媚，自行車道規劃妥善維護良好，中途的舊安通火車站設有自行車租賃補給站故有廁所及灌洗設施，而富里鄉公所已向臺鐵局認養維護舊東里車站，並爭取預算後將進行修繕，屆時能讓車友有更好休憩地方。(2) 修訂說明：舊安通火車站已設置自行車租賃補給站營運中，富里鄉公所已與本局簽約認養舊東里車站負責維護。</p>	配合鐵路局意見修改	已修改
------------------	--	-----------	-----

	<p>2. 報告第 109 頁倒數第二段：(1) 建請修訂為：觀光局與臺鐵局合作辦理「二鐵共乘遊東台灣」系列活動，行銷東台灣以自行車與鐵路結合的新遊憩型態，為協助招攬旅客前往，試辦初期促銷方案特以莒光號全票票價五折收費。在 9 月至 12 月每個月最後一週及「台灣自行車節」期間(100 年 11 月 5~13 日)臺鐵提供由板橋站出發，停靠新城、花蓮、壽豐、瑞穗、玉里、關山及台東等 7 個具有自行車補給站之車站及規劃停靠二鐵同行之莒光號專車，再由得標廠商捷安特旅行社提供租車、住宿訊息等服務。(2) 修訂說明：新增粗體字部份，刪除部分字體部份。</p>	<p>配合鐵路局意見修改</p>	<p>已修改</p>
--	---	------------------	------------

運 計 組	1. 報告 p. 9 甘特圖中「協助子系統輔導轉移民間業者」之工作項目，目前已確認本系統接管單位為觀光局，請研究單位於年底前與觀光局進行技術轉移，以完成此工作項目。	將配合觀光局執行本項工作。	已移轉
	2. 有關報告 p11 述及目前尚未完工計有三條，經查三條路線皆最晚於 12 月底前完成，請研究單位於完工後盡速前往調查並將資料補上。	本團隊承諾 100 年經典路網尚未完工之部份持續完成資料建置工作。	已補齊
	3. 請研究單位修正表 4 標題為 98-100 年度東部自行車路網示範計畫經典路線彙整表，以別於其他非本示範計畫所建置之東部自行車道。	配合業務單位建議修改。	已修改
	4. 目前系統的英文版本截至 12 月 19 日中午前仍尚未更新於主系統中，請研究單位加強辦理。	由於路線資訊新增，將於圖面修改完成後更新至系統。	已更新

5. 有關報告第四章參 GIS 地圖平台改版成果說明，請研究單位除整合多種線上地圖外，原本本案所建置之 GIS 地圖平台亦應可提供選擇套疊。	已於 GIS 圖台中加入修改後之地圖成果。	已修改
6. 目前於專業版自行車路線查詢上，尚有多條路線無坡度資料，請研究單位補齊放入，另亦無顯示 720 度環景功能列以提供 720 度環景服務，請研究單位檢視後更新。	將逐一檢視後更新至系統。	已更新
7. 請研究單位於民眾版的自行車路線查詢頁面上加註使用說明，使本系統更加友善。	將於民眾版之版面加註說明	已說明
8. 請研究單位重新檢視各條自行車道之 720 度環景圖是否有因地圖蓋住環景圖而導致無法顯示環景圖之狀況，並加以修改。	由於部份車道長度較長，如地圖太小，環景點位會連成一線，不易區分，環景中之地圖可由左上方黃點進行開關，關閉後即可顯示完整環景影像。	已處理
9. 另在報告 P. 95 表 7 各路線已拍攝點數表中，請加註說明不同顏色標註的欄位各代表何意義，另省道部分欲拍攝的點數及位置並未交代請補充。	加註說明於表 7，於修正版中補充點位分佈圖。	已修正

	10. 報告中並未敘明本案須辦理之教育訓練或說明會之辦理情形，請研究單位補充。	於第七章補充說明。	已補充
主席結論	1. 請研究單位準備與觀光局交接之各相關文件，並於下週召開教育訓練與協調討論會。	將與觀光局聯繫召開討論會事宜。	已召開
	2. 有關英文版部分，首頁亦請用英文展現。	將修改相關圖檔。	已修改
	3. 請研究單位與本所承辦組討論各版本間之差異，並於系統上說明。	經後續討論，決定將專業版改為公務版，一般民眾使用民眾版，政府相關單位或對於自行車資訊想更深入瞭解的民眾使用公務版。	同意
	4. 期末審查原則通過，請依各與會委員及單位之意見納入修正。	依照主席意見辦理	同意
	5. 請研究單位於12月26日前提送修正報告。	配合辦理。	同意

東部自行車道示範系統之影像圖資建置與開發

附件 10、東部自行車道示範系統之影像圖資建置與開發簡報

東部自行車道示範系統之 影像圖資建置與開發 期末報告

報告人：廖軒吾

報告大綱

- 一.計畫說明
- 二.工作進度說明
- 三.工作成果
- 四.結論



計畫說明(1/3)

□ 計畫名稱

■ 東部自行車道示範系統之影像圖資建置與開發

□ 計畫緣起

1. 各國均積極推廣「**永續運輸**」的觀念，以綠色無污染的**自行車**搭配**大眾運輸系統**組成都市交通網絡
2. 其東部地區具有**低污染、景觀多樣、人文、物產豐富**等優勢，是最適合發展自行車觀光之處
3. 交通部自98年起推動「**東部自行車路網示範計畫**」。並完成東部地區自行車路網資訊系統雛型
4. 為加強網站**互動性**及使網站提供之**自行車道旅遊資訊**能更加符合民眾使用，因此利用本計畫進行網站功能的增強，並成為真正的東部自行車入口網

- 3 -

計畫說明(2/3)

□ 計畫目標

1. 完成**東部地區自行車入口網圖資**之持續蒐集、建置與修正。
2. 完成東部自行車入口**民眾版**之新增及**專業版**之修改。
3. 完成**98-100 年底**自行車路網現場**環景影像**圖資之建置。
4. 進行**東部自行車入口網行銷**，以提升本網站之曝光率及點閱率。
5. 進行**研究成果發表**至少**2 篇**。

- 4 -

計畫說明(3/3)

□ 工作內容

1. 東部地區自行車路網圖資之持續蒐集、建置與修正，俾利納入交通部運輸研究所之交通路網數值圖
2. 持續增修東部自行車資訊系統
3. 完成98~100 年底自行車路網現場環景影像圖資之建置
4. 規劃並執行東部自行車入口網的行銷
5. 協助將本系統之部分互動子系統轉移至民間業者，並輔導民間業者承本系統

- 5 -

工作進度說明

□ 期末報告工作項目

- 期末報告審查
- 完成系統建置
- 完成圖資建置
- 完成系統教育訓練
- 子系統輔導移轉

工作項目	第1月	第2月	第3月	第4月	第5月	第6月	第7月	第8月	備註
業務訪談	■								簽約日：100年4月1日
需求分析	■								
行銷規劃及執行		■	■	■	■	■	■	■	
系統分析設計		■							
第一階段查核		※							
路網圖資建置			■	■	■	■	■	■	
環景圖資拍攝		■	■	■	■	■	■	■	
環景圖資建置			■	■	■	■	■	■	
圖資檢核修正				■	■	■	■	■	
資訊系統增修			■	■	■	■	■	■	
第二階段查核				※					期中報告：100年7月31日
手機系統增修			■	■	■	■	■	■	
系統整合測試						■	■	■	
第三階段查核						※			
系統教育訓練								■	
協助子系統輔導轉移民間業者								■	
第四階段查核								※	期末報告：100年11月30日
工作進度估計		25		50		75		100	以工作天數計
百分比(累積數)									

■ 附件1(預定進度)

■ 實際進度

- 6 -

工作成果

- 東部地區自行車路網圖資持續蒐集、建置與修正
- 自行車路網資訊系統增修
- 東部自行車路網現場影像圖資建置
- 東部自行車入口網行銷計畫
- 系統教育訓練



- 7 -

工作成果

東部地區自行車路網圖資持續蒐集、建置與修正(1/9)

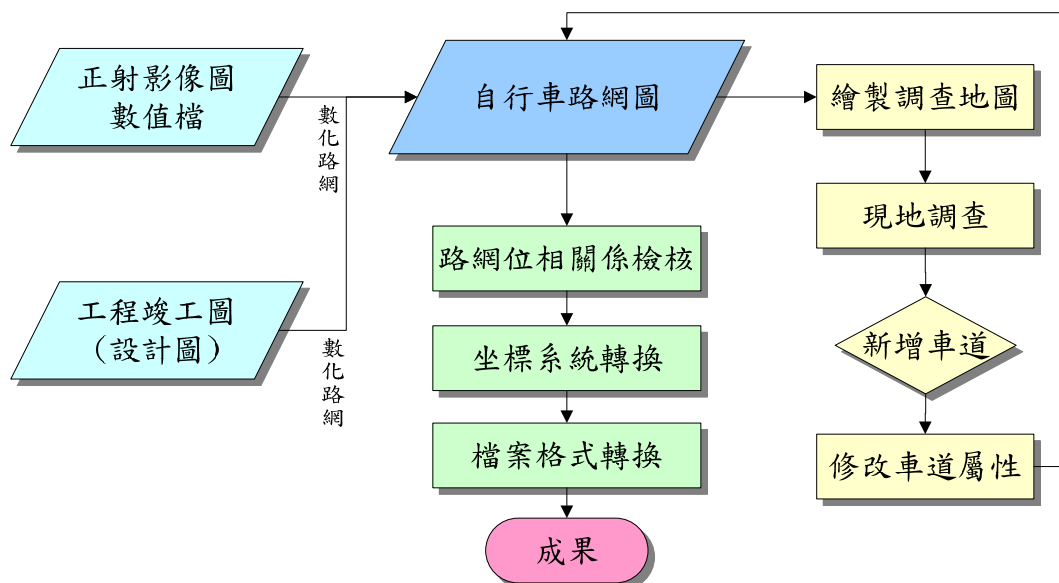
地區	路線類型	路線編號	路線名稱	長度(km)	備註
東北角地區	串聯型	新北1	舊草嶺自行車道(石城服務區至臺2東興宮)+隧道南口銜接台2	13.5	
	親子型	新北5	隧道南口延伸石城漁港	1	未完工
宜蘭地區	親子型	宜蘭4	蘭陽溪南岸自行車道(錦草路~蘭陽大橋)	4.8	
	親子型	宜蘭6	雙園自行車道(蘭陽大橋~羅東運動公園)	6	
	親子型	宜蘭6	羅東溪南岸自行車道	5.1	
	親子型	宜蘭13	梅花湖自行車道(冬山森林公園~鼻仔頭橋)	9	
	串聯型	2	台2線拓寬(噶瑪蘭橋~加禮遠橋)	3.8	未完工
花蓮地區	親子型	花蓮13	鳳林林田山自行車路線	8	
	親子型	花蓮16	羅山自行車道	4.5	未完工
	串聯型	11	台11線自行車路線(吉安~大港口)	61.9	
	串聯型	193	縣道193自行車路線(吉安~鳳林)(含兩潭銜接193路段)	30.5	
	串聯型	193	縣道193自行車路線(瑞穗~玉里)	24	
	串聯型	9	台9線自行車路線(台30~池上車站)	24	
臺東地區	親子型	臺東11	武陵綠色隧道	4.8	
	串聯型	臺東3-1	東33自行車路線	9	
	串聯型	臺東12	鹿野臺東聯絡道(縣197+東45)	21	
總計 附件10-4				230.9	

- 8 -

工作成果

東部地區自行車路網圖資持續蒐集、建置與修正(2/9)

資料建置方法—流程圖



➤ 工作流程圖

- 9 -

工作成果

東部地區自行車路網圖資持續蒐集、建置與修正(3/9)

➤ 自行車道路段資料欄位定義表

欄位名稱 (英文)	資料格式	欄位名稱 (中文)	欄位名稱 (英文)	資料格式	欄位名稱 (中文)
ID	Int	路段序號	LENGTH	Float	長度
ROADID	Chr(13)	路段識別碼(13碼)	WIDTH	Float	寬度
ROADNO	Chr(10)	路段道路編號	HIGHT	Float	高度
ROADNAME	Chr(254)	路段名稱	SLOPE	Float	坡度
SYSTYPE	Chr(1)	系統類別(1碼)	LAMP	Chr(1)	照明
ROADTYPE	Chr(2)	自行車道類型(2碼)	DF	Chr(1)	車行方向(1碼)
PAVE	Chr(1)	鋪面類別(1碼)	STRUCTURE	Chr(1)	道路結構(1碼)
			CS	Chr(1)	建設狀況

- 10 -

附件10-5

工作成果

東部地區自行車路網圖資持續蒐集、建置與修正(4/9)

➤設施欄位資料定義表

欄位名稱(英文)	欄位名稱(中文)	內容說明	
ID	節點序號	與地標地物點空間資料檔之節點序號對應	
FACILITYID	節點識別碼 (13碼)	AAAAA	BBBBBBBBB
		縣市碼	流水號
FACILITYCO	節點分類代碼	代碼	資料內容
		101~104	自行車標誌
		201~205	服務設施
		301~305	補給站
		401~402	地方特產
FACILITYNA	地標地物名稱		
FACILITYAD	行政區碼(7碼)	AAAAA	BB
		縣市碼	鄉鎮碼
ADDRESS	地址		
TEL	電話		
Update	備註	1 地址或電話正確 8 本身無地址或電話	

- 11 -

工作成果

東部地區自行車路網圖資持續蒐集、建置與修正(5/9)

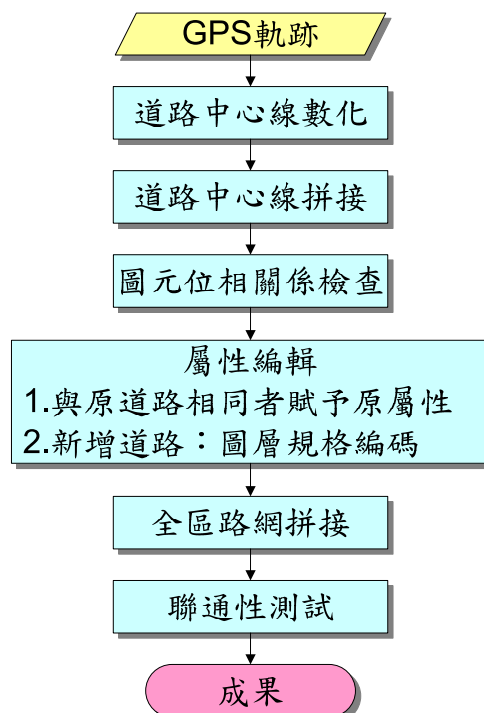
一.萃取道路中心線

- ▣ 現場GPS路線測量
- ▣ 資料後處理

二.分區建置路網

- ▣ 圖形檢核
- ▣ 屬性建置
- ▣ 屬性檢核
- ▣ 資料合併
- ▣ 接邊編修
- ▣ 完成路網

➤圖資作業數化流程

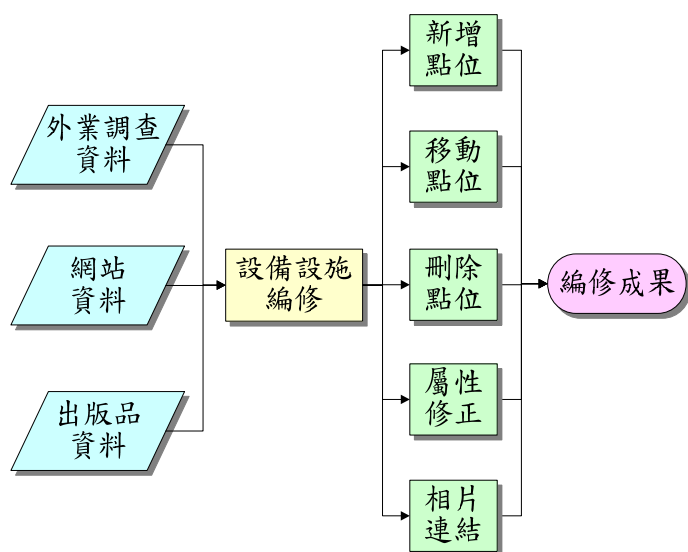


- 12 -

附件10-6

工作成果

東部地區自行車路網圖資持續蒐集、建置與修正(6/9)



□外業調查地標資訊:

- ▣彙整各地標資訊

□收集其他地標資訊:

- ▣彙整相關網站地標資訊

□利用地址比對:

- ▣比對程式將點位展於GIS 軟體
- ▣人工逐一比對道路資訊

□填入地標屬性:

- ▣比對各分類代碼，填入地標分類的欄位
- ▣其他資料則依序填入相關欄位

- 13 -

工作成果

東部地區自行車路網圖資持續蒐集、建置與修正(7/9)

□空間資料檢核

圖元類型	檢核項目(圖示)			
點	重複物件			
線	重複物件		部份重疊	
	相交且未斷線		相接且未斷線	
	懸掛線段		虛擬節點	
	自我重疊		自我相交	

□屬性資料檢核

- 1.檢核自行車路網圖層資料檔案、資料結構
- 2.檢核路段識別碼
- 3.檢核鋪面分類
- 4.檢核系統分類
- 5.檢核分隔型態
- 6.檢核道路名稱

- 14 -

附件10-7

工作成果

東部地區自行車路網圖資持續蒐集、建置與修正(8/9)

□ 工作成果

1. 綜整98-99年路網
2. 100年完工之路網數化，目前尚有新北5隧道南口延伸石城漁港、台2台2線拓寬(噶瑪蘭橋～加禮遠橋)、花蓮16羅山自行車道尚未完工
3. 地標地物建置
 - A. 蒐集住宿資訊共1520筆
 - B. 蒐集美食資訊共412筆
 - C. 資料來源
 - ① 交通部觀光局
 - ② 宜蘭縣政府觀光旅遊處網站
 - ③ 花蓮觀光資訊網
 - ④ 臺東縣觀光資訊網

- 15 -

綜整及數化98-100年路網

自行車路線編號	路線名稱	起點	迄點	年期	長度km
新北1	舊草嶺自行車道	福隆車站	隧道南口	98	4.5
新北1	舊草嶺自行車道	隧道南口	石城服務區	99	0.7
新北1	舊草嶺自行車道	石城服務區	臺2/東興宮	100	13.5
新北2	龍門鹽寮自行車道	福隆車站	鹽寮海濱公園	98	4.9
新北5	石城漁港自行車道	隧道南口	石城漁港	100	1
宜蘭1	冬山河自行車道左岸	宜冬橋	五結防潮閘門	98	7.6
宜蘭2	冬山河自行車道右岸	冬山車站	五結防潮閘門	98	9
宜蘭3	宜蘭濱海自行車道	噶瑪蘭橋南端	竹安漁民活動中心	98	18.5
宜蘭3	宜蘭濱海自行車道	竹安漁民活動中心	外澳車站	99	8
宜蘭4	蘭陽溪南岸自行車道	蘭陽大橋	錦草路	98	4.8
宜蘭6	雙園自行車道	蘭陽大橋	羅東運動公園	100	6
宜蘭6	羅東溪南岸自行車道	羅東運動公園	鼻仔頭橋	100	5.1
宜蘭13	梅花湖自行車道	冬山森林公園	鼻仔頭橋	100	9
宜蘭14	新水自行車道	五結防潮閘門	頂寮公園	99	8
宜蘭15	新城溪自行車道	台9	頂寮公園	99	4.7
宜蘭16	鐵路高架橋下自行車道	冬山車站	新城溪自行車道	99	3.1
2	台2	噶瑪蘭橋	加禮遠橋	100	3.8

- 16 -

附件10-8

綜整及數化98-100年路網

自行車路線編號	路線名稱	起點	迄點	年期	長度km
花蓮1	七星潭自行車道	新城車站	德燕廣場	99	13.1
花蓮1	七星潭自行車道	德燕廣場	南濱公園	98	14.5
花蓮2	兩潭自行車道	南濱公園	鯉魚潭	98	19.8
花蓮2	兩潭自行車道(台9丙)	鯉魚潭	壽豐車站	98	8.2
花蓮2-1	台9	台9/台9丙路口	台9/花33路口	98	6
花蓮3	鯉魚潭自行車道	遊客服務中心	遊客服務中心	98	6
花蓮4	太魯閣自行車道	新城車站	太魯閣閘口(遊客服務中心)	99	4.8
8	省道臺8線	太魯閣閘口(遊客服務中心)	天祥遊客服務中心	99	17.5
花蓮5	吉安自行車道	南濱公園	兩潭自行車道	99	13.3
花蓮6	兩鐵自行車道	花蓮車站	北濱公園	99	4.2
花蓮11	瑞穗自行車道(溫泉區)	瑞穗車站	瑞穗車站	99	13.6
花蓮11-1	瑞穗自行車道(櫻花道)	瑞北車站	臺9	99	7.8
花蓮11-1	瑞穗自行車道(櫻花道)	瑞穗車站	瑞北車站	99	3.8
花蓮12	玉富自行車道	玉里車站	舊安通車站	98	5.8
花蓮12	玉富自行車道	舊安通車站	舊東里車站	99	3.9

- 17 -

綜整及數化98-100年路網

自行車路線編號	路線名稱	起點	迄點	年期	長度km
花蓮13	羅山自行車道	台9	泥火山	100	4.5
花蓮16	鳳林林田山自行車路線	鳳林車站	林田山	100	8
11	省道臺11線	吉安	大港口	100	61.9
193	縣道193自行車路線	吉安	鳳林	100	30.5
193	縣道193自行車路線	瑞穗	玉里	100	24
9	台9線自行車路線	台30	池上車站	100	24
花東1	瑞穗長濱	瑞穗車站	長虹橋	98	25
花東1	瑞穗長濱	長虹橋	臺11/臺30	98	27
花東1	瑞穗長濱(玉長公路)	臺11/臺30	舊安通車站	99	16.8
臺東1	關山自行車道	關山車站	關山車站	98	12.9
臺東2	大波池自行車道	池上車站	池上車站	99	7.7
臺東2-1	大波池新增環線	埔中街	大水車	99	6
臺東3	龍田自行車道	鹿野衛生所	鹿野橋	99	4.7

- 18 -

附件10-9

綜整及數化98-100年路網

自行車路線編號	路線名稱	起點	迄點	年期	長度km
臺東3-1	鄉道東33挑戰路線	武陵綠色隧道	台9	100	9
臺東4	臺東山海鐵馬道	臺東車站	馬亨亨大道	99	1.6
臺東5	東河泰源自行車道	東河	泰源幽谷登仙橋	99	6.2
臺東6	三仙台自行車道	台11	成功鎮自行車道	99	8.8
臺東7	池上關山聯絡道	台9/台20	關山自行車道	99	13.6
臺東9	八噙噶自行車道	八邊橋	八噙噶	99	3.4
臺東11	武陵綠色隧道	武陵產業道路起點	武陵產業道路終點	100	4.8
臺東12	鹿野臺東聯絡道	台9	馬亨亨大道	100	21
9	省道臺9線	池上	鹿野	99	27.9
11	省道臺11線	台30	中華橋	99	59.4

- 19 -

新北市自行車道彙整建置成果圖



附件10-10

- 20 -

宜蘭縣自行車道彙整建置成果圖



- 21 -

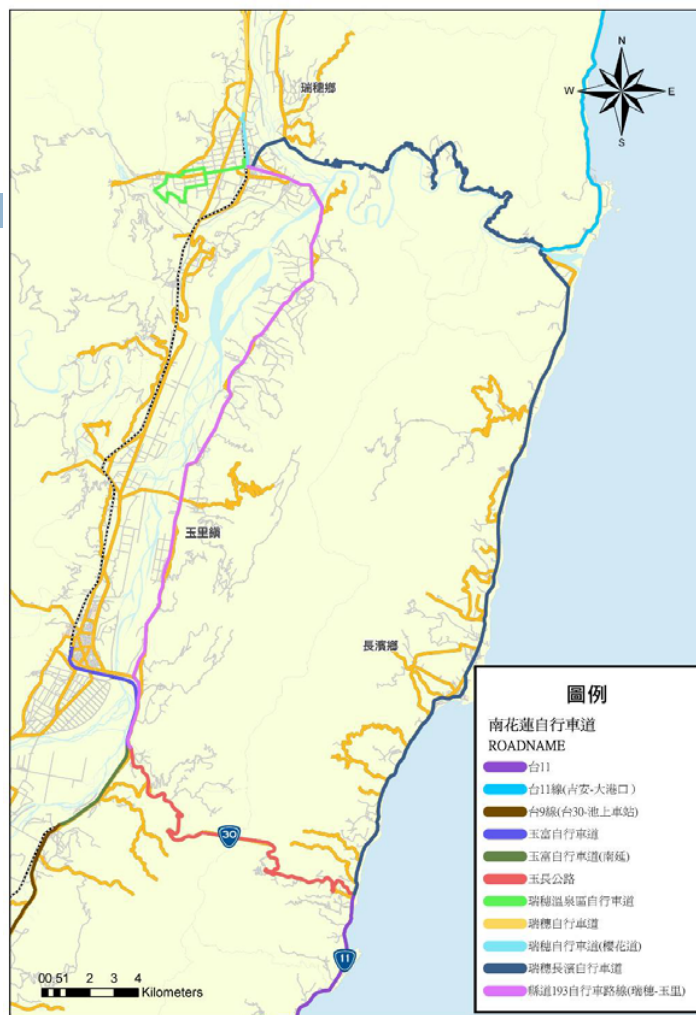
北花蓮自行車道彙整建置成果圖



附件10-11

- 22 -

南花蓮自行車道 彙整建置成果圖



- 23 -

臺東縣自行車道 彙整建置成果圖



附件10-12

- 24 -

地標地物建置

	住宿資訊	美食
新北市(東北角)	14	33
宜蘭縣	324	32
花蓮縣	821	135
臺東縣	361	213



- 25 -

工作成果

自行車路網資訊系統增修

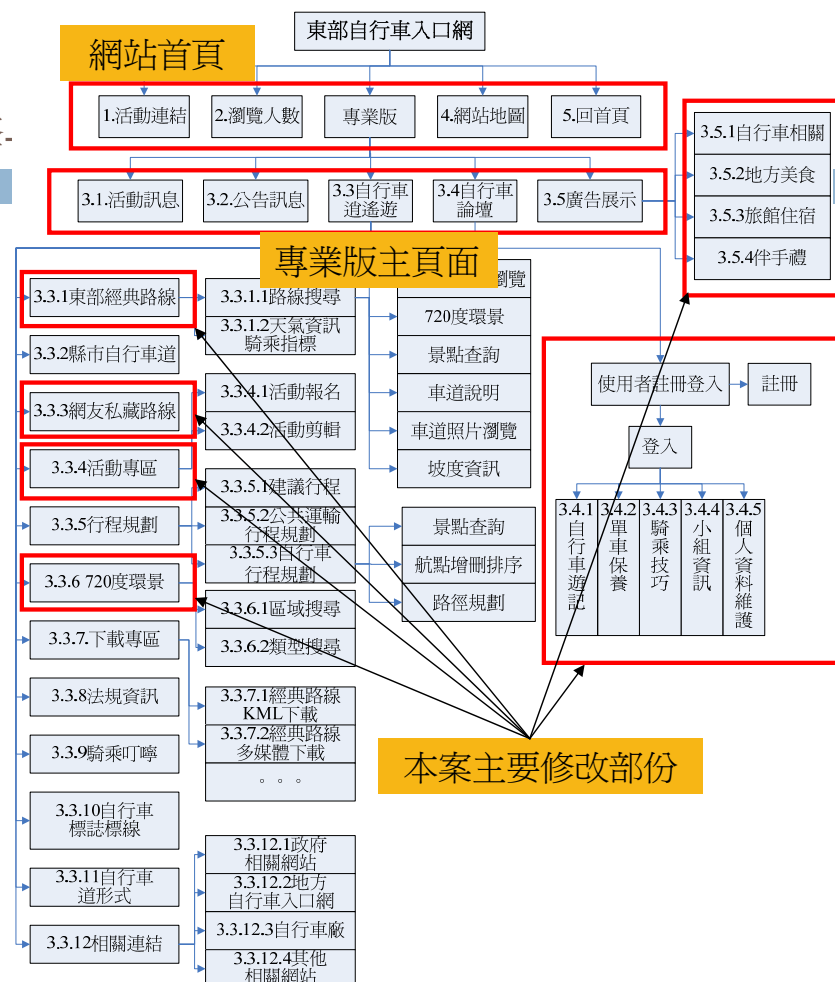
- 專業版功能增強
 1. 網站內容增修
 2. 改善地理資訊圖臺
 3. 提昇系統回應速度、系統穩定度
- 民眾版、英文版版面
- 手機導覽系統

- 26 -

工作成果

自行車路網資訊系統增修

東部自行車入口網專業版架構圖



專業版功能增強(1/8)

網站內容增修

1. 配合平版電腦趨勢，進行網站版面全面更新，以**大型ICON**及**主題式瀏覽**的概念進行設計
2. 東部自行車路網示範計畫所產生之相關文件依據分類放入**騎乘叮嚀**、**自行車道形式**及**自行車標誌標線**等相關類別，方便使用者瀏覽
3. 新增自行車道**查詢方式**，包括依據名稱及依據類型
4. 新增**活動報名網頁**
5. **更新**及**加強論壇功能**



專業版功能增強(2/8)

改善地理資訊圖臺

1.圖面清晰度

- 重新製作**影像式地圖**，提昇影像的品質，同時因應**五都名稱**的修改，調整縣市名稱以符合現況

2.放大比例尺

- 製作**更大比例尺**的影像以提供更多的資訊

3.提供多種底圖的混搭

- 提供**Google Map** (街道圖、衛照圖、混合圖)及**Bing Map** (街道圖、衛照圖、混合圖)，使用者可以自由切換觀看

提昇系統回應速度、系統穩定度

1.針對既有硬體架構、網路頻寬及網站系統進行調校

2.進行系統壓力測試

- 29 -

專業版功能增強(3/8)

更新後系統畫面



- 30 -

專業版功能增強(4/8)

更新後系統畫面



- 31 -

專業版功能增強(5/8)

更新後系統畫面



- 32 -

更新後系統畫面



更新後系統畫面

[illegible]

附件10-17

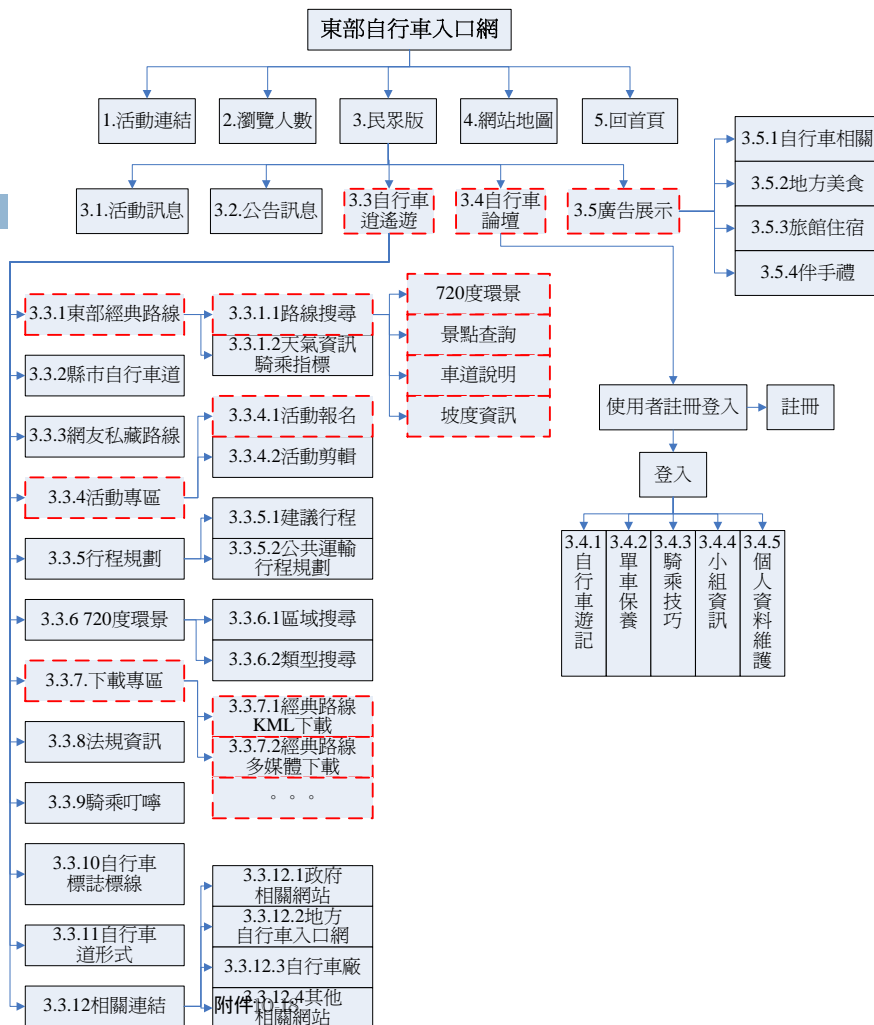
專業版功能增強(8/8)

更新後系統畫面



- 35 -

民眾版、英文版 版面架構



- 36 -

民眾版、英文版版面



- 37 -

民眾版、英文版版面



- 38 -

附件10-19

民眾版、英文版版面

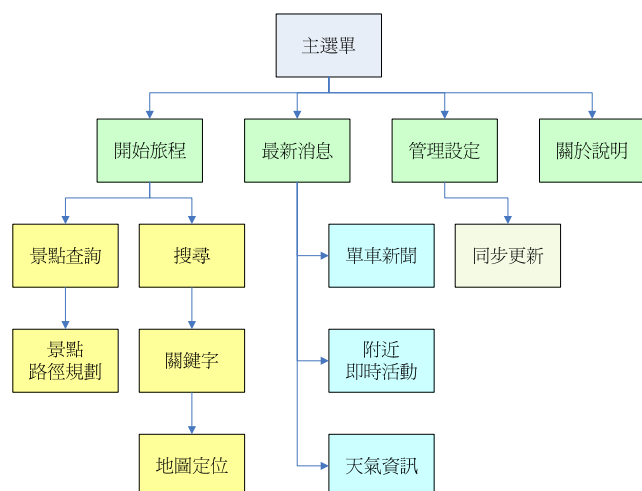


- 39 -

手機導覽系統(1/13)

- 運研所討論後，決定開發蘋果iOS版本及Google Android版本的手機應用程式

- 手機導覽系統架構



- 40 -

手機導覽系統(2/13)

- 使用者操作介面及流程圖



- 41 -

手機導覽系統(3/13)

- 主選單頁
 - 開啓App時第一個顯示的頁面，上方會顯示App Logo，下方為選單。
 - 點擊選單後會恢復該格顏色並切換至該功能頁面。



- 42 -

手機導覽系統(4/13)

路線地圖顯示頁面

- 此頁面會將選擇的路線標示出來，並記錄使用者經過的路徑。
- 開始記錄行程後下方按鈕將會轉變為心情記錄、照片與停止。
- 當有網路的情形下，會與伺服器連線取得廣告資訊並動態顯示於頁面上。

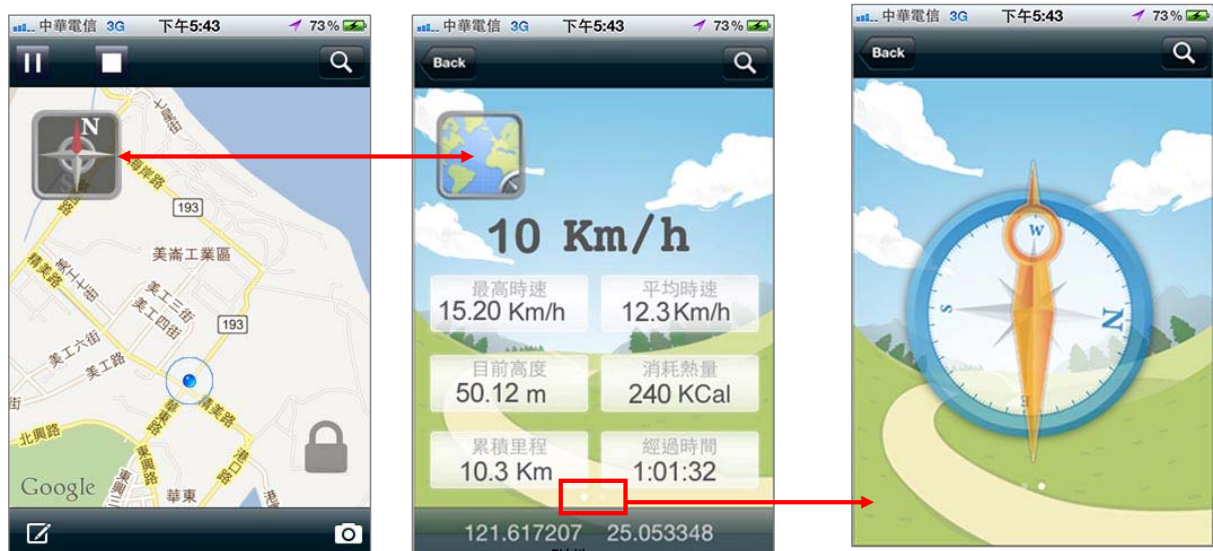


- 43 -

手機導覽系統(5/13)

顯示資訊

- 將目前時速、最高時速、平均時速、目前高度、累積里程、累計時間、座標位置與方向顯示出來，並作即時重新整理。



- 44 -

附件10-22

手機導覽系統(6/13)

□ 路線選擇

- 顯示儲存於本機中的路線KML資料列表，並於選擇後標示於地圖之上。



- 45 -

手機導覽系統(7/13)

□ 心情記錄頁面

- 在旅途記錄中可開啓心情記錄，記錄文字並可拍照附上圖片，如在網路環境下可上傳至伺服器，如無網路則可儲存於手機內，待結束後一次上傳。



- 46 -

手機導覽系統(8/13)

拍照頁面

- 可於旅途中直接拍照上傳或附在心情記錄中。
- 下方可輸入此照片的簡單描述。



- 47 -

手機導覽系統(9/13)

在地化資訊顯示

- 以跑馬燈的方式顯示當地活動資訊及廣告訊息
- 點選廣告訊息會開啓網頁顯示廣告內容



- 48 -

手機導覽系統(10/13)

最新訊息列表

- 從伺服器上取得訊息，並依照分類顯示列表。



- 49 -

手機導覽系統(11/13)

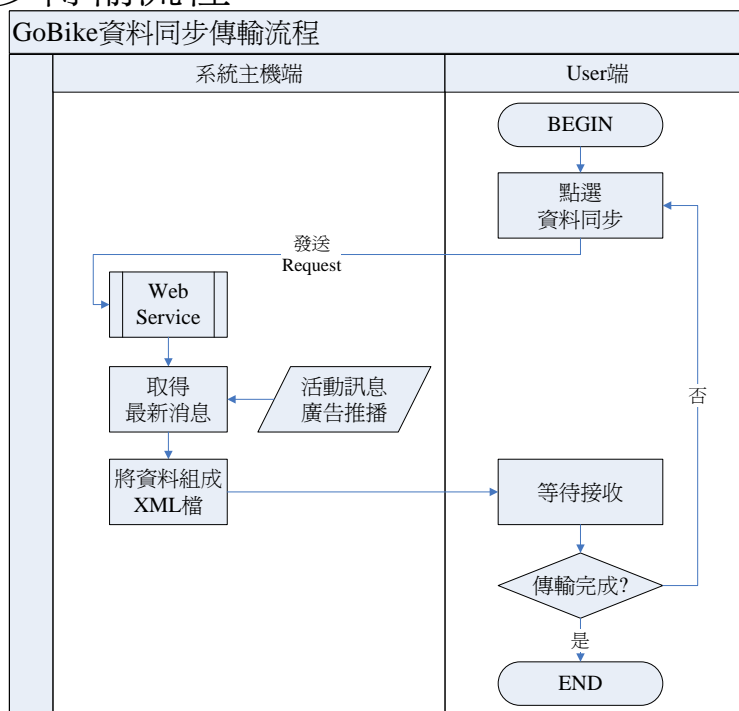
- 從訊息列表點進去後會顯示此訊息的詳細內容。
- 從天氣資訊點進去後會連結至氣象局PDA網頁。



- 50 -

手機導覽系統(12/13)

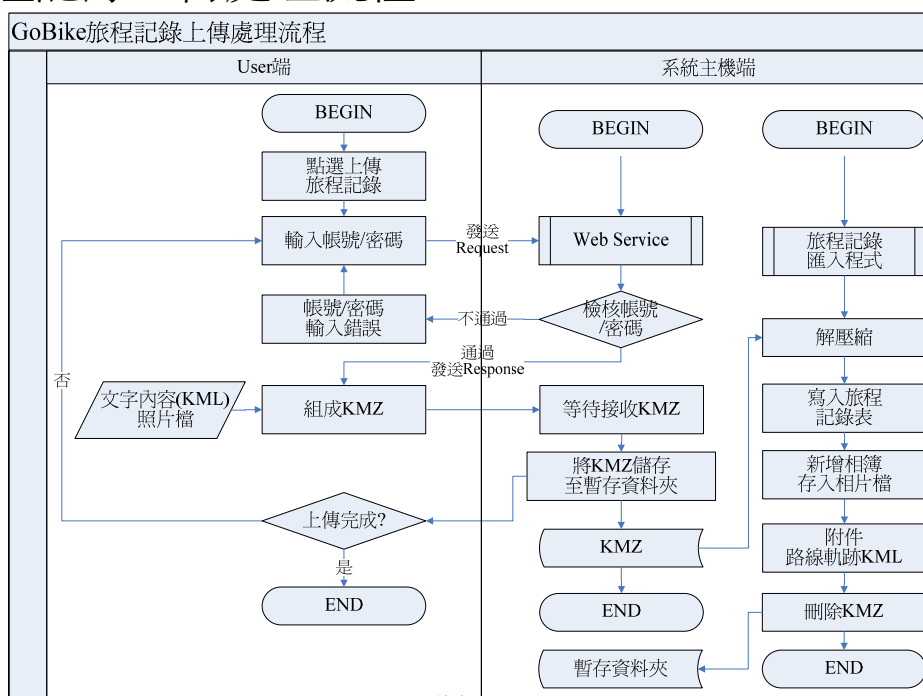
資料同步傳輸流程



- 51 -

手機導覽系統(13/13)

旅程記錄上傳處理流程



附件10-26

- 52 -

工作成果

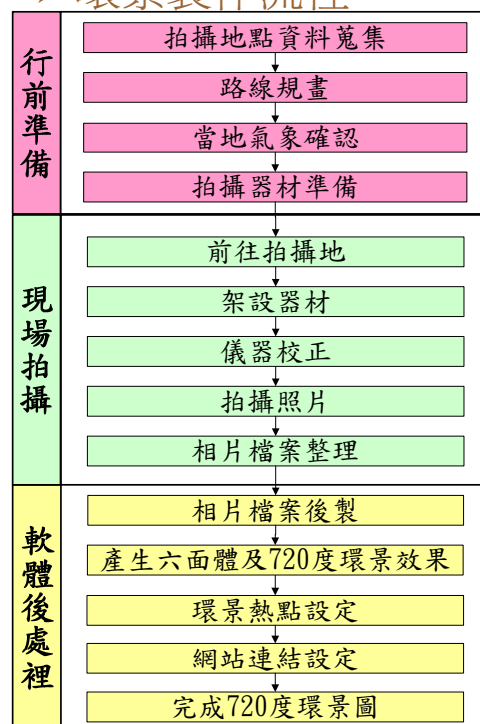
東部自行車路網現場影像圖資建置(1/8)

- 環景指於球體的空間狀態
 - ▣ 視角涵蓋**地平線正負各180度**
 - ▣ 視角涵蓋**垂直正負各90度**
 - ▣ 為立方體的空間狀態

□ 環景製作流程

- ▣ 行前準備
- ▣ 現場拍攝
- ▣ 軟體後處理

➤ 環景製作流程



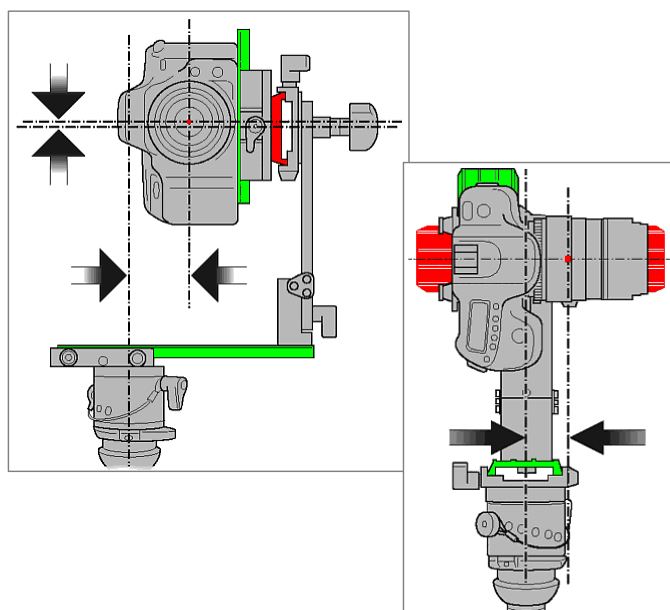
- 53 -

工作成果

東部自行車路網現場影像圖資建置(2/8)

- 環景製作軟硬體設備
 - ▣ 專業用數位單眼相機
 - 搭配**全周魚眼鏡頭**
 - 以3張拍攝為原則，做出環景影片
 - ▣ VR雲臺
 - 使用**專用雲臺**
 - 調整視軸與旋轉中心重合
 - ▣ 穩定的腳架
 - 雲臺水平儀調整
 - 相機水平儀調整

➤ 校正相機的中心點 為腳架的軸中心相同



➤ 視軸調整的步驟

- 54 -

附件10-27

工作成果

東部自行車路網現場影像圖資建置(3/8)

製作環景相片



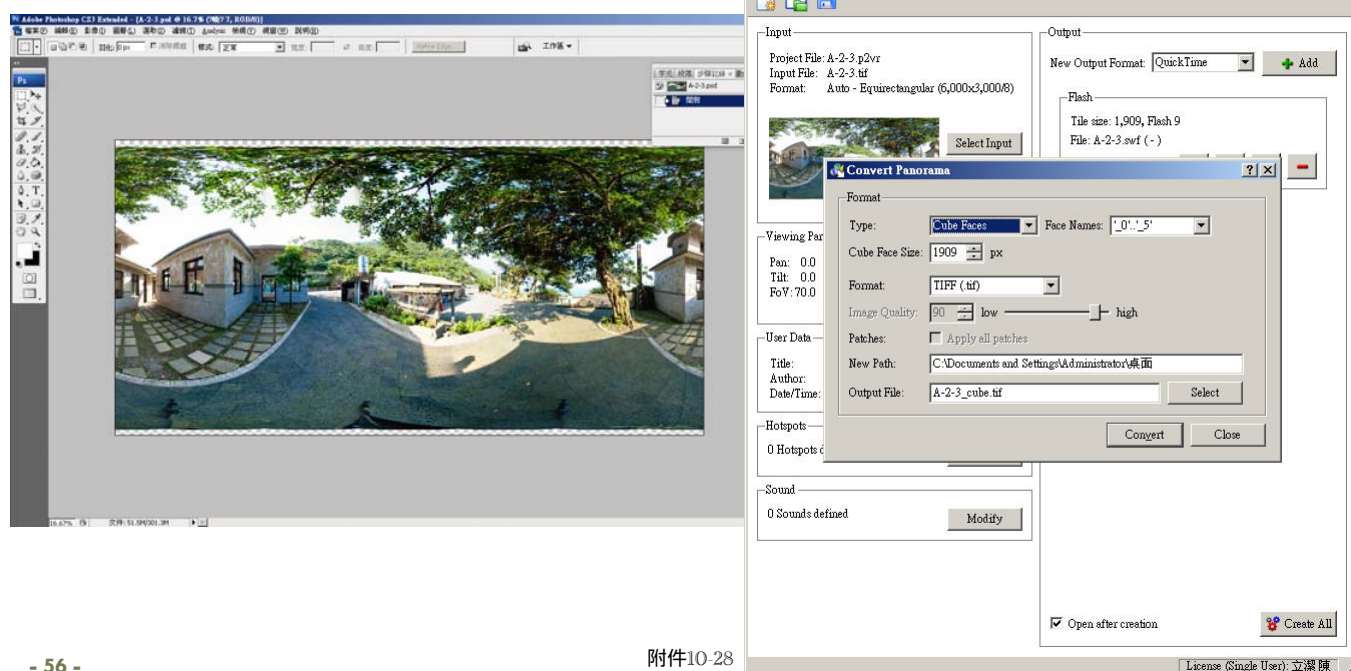
- 55 -

工作成果

東部自行車路網現場影像圖資建置(4/8)

全景影像處理後

利用程式產生六面體



- 56 -

附件10-28

工作成果

東部自行車路網現場影像圖資建置(5/8)

➤ 自行車道環景圖



- 57 -

工作成果

東部自行車路網現場影像圖資建置(6/8)

各縣市應拍攝數量及建置進度表

依據里程估算
及規劃單位建
議拍攝合計
已拍攝點數

縣市	自行車道 總里程*	應拍攝點數	已拍攝點數	建置完成點數
新北市	24.6	49	53	53
宜蘭縣	87.6	175	145	145
花蓮縣	295.2	592	651	651
花東	68.8	138	86	86
臺東縣	187	371	409	409
合計	663.2	1325	1344	1344
完成度			101%	101%

- 58 -

工作成果

東部自行車路網現場影像圖資建置(7/8)

拍攝行程規劃

日期	區域	自行車道路編號	路線名稱	起點	迄點	年期	長度	預計	實際
5/30 6/1	東北角	新北1	舊草嶺自行車道	福隆車站	隧道南口	98	4.5	9	12
	東北角	新北1	舊草嶺自行車道	隧道南口	石城服務區	99	0.7	1	7
	東北角	新北2	龍門鹽寮自行車道	福隆車站	鹽寮海濱公園	98	4.9	10	21
	東北角	新北1-1	福隆-東興宮自行車道	福隆車站	東興宮	98	1.1	3	9
6/29 7/8	東北角	宜蘭1	冬山河自行車道左岸	冬山車站	宜冬橋	99	1.4	3	25
	東北角	宜蘭1	冬山河自行車道左岸	宜冬橋	五結防潮閘門	98	7.6	15	21
	東北角	宜蘭2	冬山河自行車道右岸	冬山車站	五結防潮閘門	98	9	18	6
	東北角	宜蘭16	鐵路高架橋下自行車道	冬山車站	新城溪自行車道	99	3.1	6	11
	東北角	宜蘭4	蘭陽溪南岸自行車道	五結防潮閘門	錦草路	98	2.7	6	9
	東北角	宜蘭4	蘭陽溪南岸自行車道	錦草路	蘭陽大橋	100	4.8	10	11
	東北角	宜蘭14	新水自行車道	五結防潮閘門	頂寮公園	99	8	16	10
	東北角	宜蘭15	新城溪自行車道	臺9	頂寮公園	99	4.7	9	9
7/10 7/31	東北角	宜蘭3	宜蘭濱海自行車道	葛瑪蘭橋南端	竹安漁民活動中心	98	19	37	41
	北花蓮	花蓮1	七星潭自行車道	新城車站	德燕廣場	99	13	26	36
	北花蓮	花蓮1	七星潭自行車道	德燕廣場	南濱公園	98	15	29	37
	北花蓮	花蓮2	兩潭自行車道	南濱公園	鯉魚潭	98	20	40	54
	北花蓮	花蓮2	兩潭自行車道(臺9丙)	鯉魚潭	壽豐車站	98	8.2	16	19
	北花蓮	花蓮3	鯉魚潭自行車道	旅遊服務中心	旅遊服務中心	98	6	12	16
	北花蓮	花蓮4	太魯閣自行車道	新城車站	太魯閣閘口(遊客服務中心)	99	4.8	10	13
4/12~4/13	山線臺東	臺東12	鹿野臺東聯絡道(縣197+東45)	巒山大橋	臺東棒球場	100	21	42	46
	臺東市	臺東4	臺東山海鐵馬道	臺東車站	馬嘖嘖大道	99	1.6	3	8

- 59 -

工作成果

東部自行車路網現場影像圖資建置(8/8)

拍攝行程規劃

日期	區域	自行車道	路線名稱	起點	迄點	年期	長度km	預計
7/10 8/13	北花蓮	花蓮5	吉安自行車道	南濱公園	兩潭自行車道	99	13.3	27
	南花蓮	193	縣道193線(含兩潭銜接193路段)	吉安	鳳林	100	30.5	61
	南花蓮	花蓮16	鳳林林田山自行車道	鳳林車站	林田山	100	8	16
	南花蓮	花蓮11	瑞穗自行車道(溫泉區)	瑞穗車站	瑞北車站	99	13.6	27
	南花蓮	花蓮11-1	瑞穗自行車道(櫻花區)	瑞穗車站	瑞北車站	99	3.8	8
	南花蓮	花蓮11-1	瑞穗自行車道(櫻花區)	瑞北車站	臺9	99	7.8	16
	南花蓮	193	縣道193線	瑞穗	玉里	100	24	48
	南花蓮	花蓮12	玉富自行車道	玉里車站	舊東里車站	98	5.8	12
	南花蓮	花蓮12	玉富自行車道	舊安通車站	舊東里車站	99	3.9	8
	南花蓮	花東1	瑞穗長濱	長虹橋	臺11/臺30	98	27	54
	南花蓮	花蓮13	羅山自行車道	臺9	泥火山	100	4.5	9
8/14 8/27	山線臺東	臺東2	大波池自行車道	池上車站	池上車站	99	7.7	15
	山線臺東	臺東2-1	大波池新增環線	埔中街	大水車	99	4.7	9
	山線臺東	臺東1	關山自行車道	關山車站	關山車站	98	12.9	26
	山線臺東	臺東3	龍田自行車道	鹿野衛生所	鹿野橋	99	1.6	9
	海線臺東	臺東5	東河泰源自行車道	東河	泰源幽谷登仙橋	99	6.2	12
	海線臺東	臺東9	八噶噶自行車道	八邊橋	八噶噶	99	3.4	7
	海線臺東	臺東6	三仙台自行車道	臺11	成功鎮自行車道	99	8.8	18

- 60 -

新北市自行車道 環景製作分布圖



- 61 -

宜蘭縣自行車道 環景製作分布圖



附件10-31

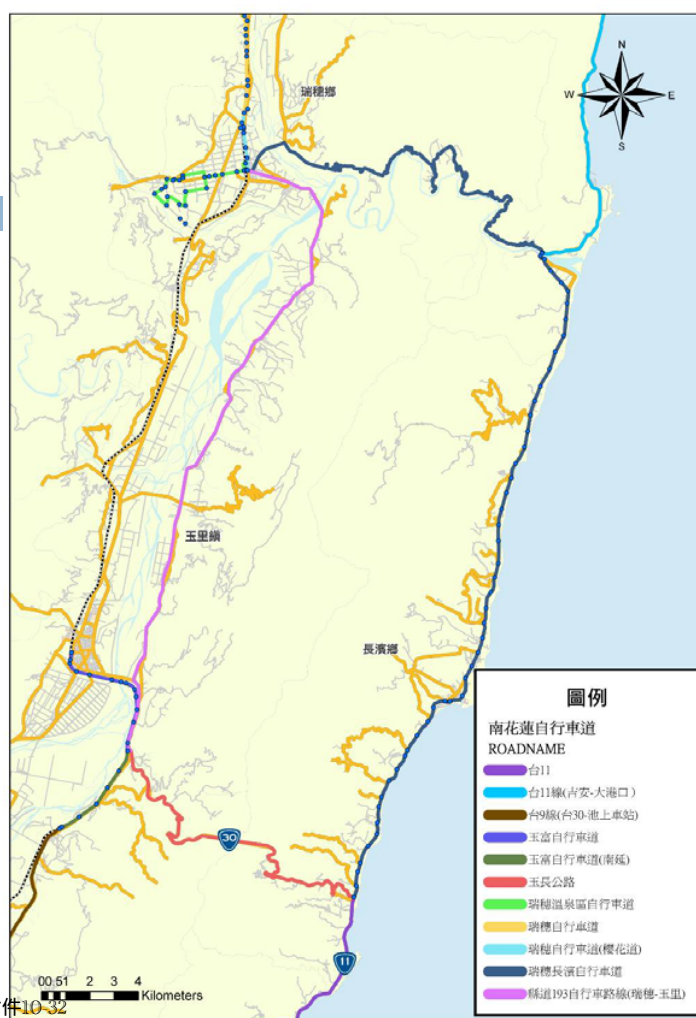
- 62 -

北花蓮自行車道 環景製作分布圖



- 63 -

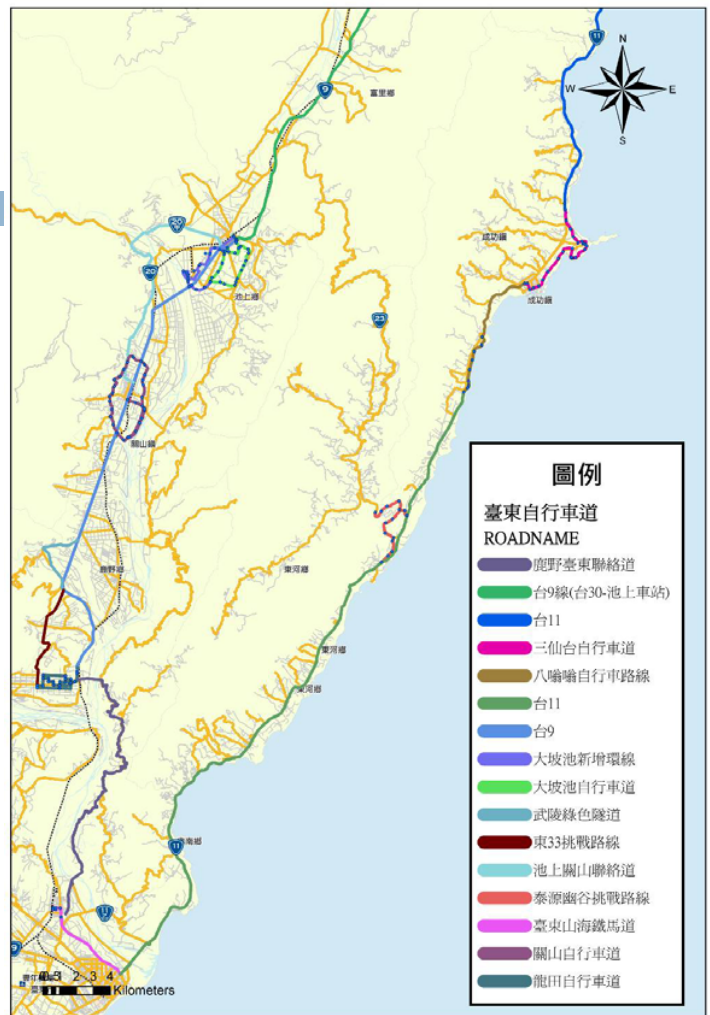
南花蓮自行車道 環景製作分布圖



附件10-32

- 64 -

臺東縣自行車道 環景製作分布圖



- 65 -

工作成果

東部自行車入口網行銷計畫

□ 提昇搜尋引擎能見度



□ 網站網址修改

□ 搭配觀光局、計畫顧問及民間團體各項活動宣傳

- 台東來電節能減碳瘋鐵馬
- 2011花東二鐵逍遙遊
- 轉動台灣向前行系列活動-活力新騎蹟、臺灣向前行-新北場
- 台灣地理資訊學會暨學術研討會現場宣傳
- 東部自行車入口網 Facebook社群網站行銷
- 東部自行車入口網關鍵字行銷

- 66 -

東部自行車入口網行銷計畫

網站網址修改

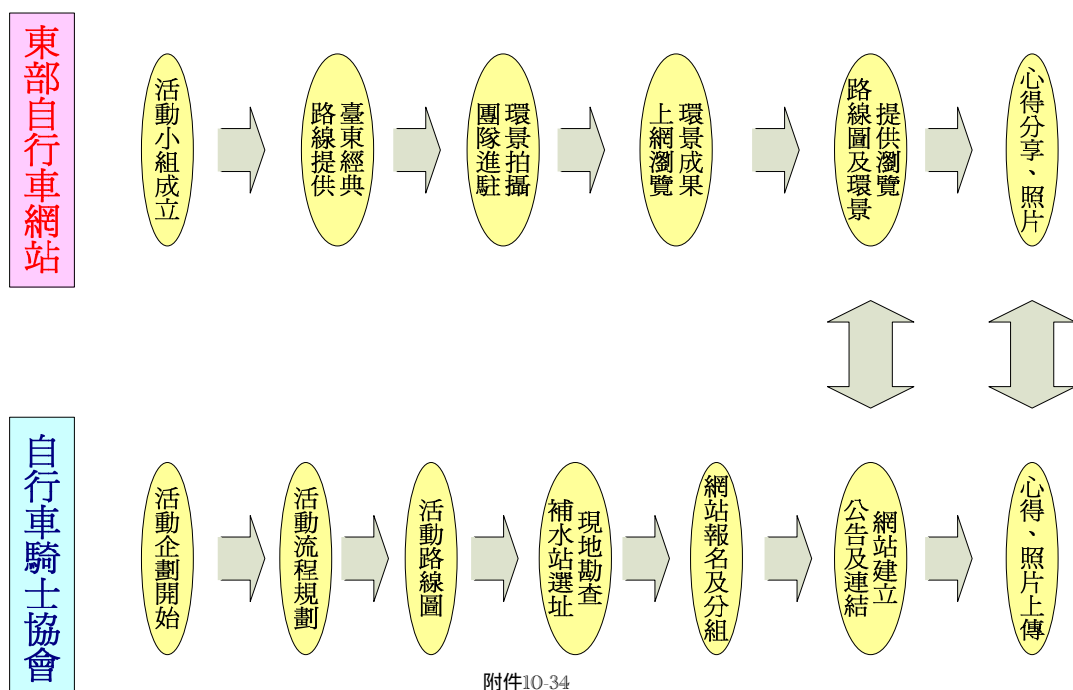
- 為降低網站政府色彩，提出申請taiwanbike.tw、台灣自行車網.tw及台灣自行車網.台灣三個網域名稱使用者瀏覽時，可以更輕易的記住網址



東部自行車入口網行銷計畫

台東來電節能減碳瘋鐵馬活動 (1/3)

- 活動合作企畫



東部自行車入口網行銷計畫

台東來電節能減碳瘋鐵馬活動(2/3)



➤ 入口網活動環景連結



➤ 路線圖及環景瀏覽

- 69 -

東部自行車入口網行銷計畫

台東來電節能減碳瘋鐵馬活動(3/3)



本活動共一千多人報名，對網站貢獻許多瀏覽人次

- 70 -

附件10-35

東部自行車入口網行銷計畫

2011花東二鐵逍遙遊(1/3)

Go, biker Hi, Taiwan
東部自行車入口網

11/5/2011第1屆「臺灣盃 Taiwan Cup國際公路巡遊賽」國際
12/13/2011抽獎活動---資料上傳重要公告

自行車逍遙遊 自行車論壇 廣告連結區

活動報名

報名期間	活動名稱	剩餘名額
2011/10/19~2011/11/14	建國百年全國自行車騎乘活動-活力新「騎」蹟,臺灣向前行【新北場】	0
2011/10/29~2011/12/25	2011花東二鐵逍遙遊	我要報名

聯絡地址: 10548 臺北市松山區敦化北路240號
服務電話: (1)系統建置:交通部運輸研究所 TEL: (02)23496789
(2)系統維護:九福科技顧問股份有限公司
建議瀏覽器: IE7以上版本 (最佳螢幕解析 1024*768)

隱私權宣告 | 資訊安全政策

我的E政府
www.gov.tw

於網站首頁置放活動宣傳圖示，並於活動報名網頁中增加活動連結

東部自行車入口網行銷計畫

2011花東二鐵逍遙遊(2/3)

花蓮火車站周邊自行車

發表旅遊心得

即日起至11/25(五)前,只要到東部自行車入口網(<http://taiwanbike.tw>)旅遊紀錄(至少300字+兩張以上照片)得精美背包的機會!將會抽出50名,分享越多越充實!

東部自行車入口網 <http://taiwanbike.tw>

論壇發表心得抽好禮!!

即日起至**100.11.25(五)**前到自行車論壇PO騎乘心得(至少300字+兩張以上照片)即可擁有抽獎機會!分享越多越充實,中獎機會越大!!

論壇QR Code

Go, biker Hi, Taiwan
東部自行車入口網
<http://taiwanbike.tw>

精美好禮請看背面

專業練習台(1名)
車頂攜車架(2名)
安全帽(3名)
環保能量水壺(10名)
萬用背包(500名)

發表旅遊心得精美禮品

即日起至11/25(五)前,只要到東部自行車入口網(<http://taiwanbike.tw>)論壇上傳您的旅遊紀錄(至少300字+兩張以上照片),即可擁有獲得精美背包的機會!將會抽出500名幸運兒!分享越多越充實,中獎機會越大!!!

網站介紹

- 1.自行車網、週邊景點資訊介紹,並提供網路地圖。
- 2.提供自行車正確概念宣導,及各相關文件線上瀏覽。
- 3.提供自行車正確概念宣導,及各相關文件線上瀏覽。
- 4.提供行程規劃服務,包含建議行程、公共運輸行程等。
- 5.自行車活動、賽事發佈及報名,以及各活動資訊。
- 6.提供自行車論壇,供車友討論自行車相關議題。

自行車入口網QR Code

入口網首頁

自行車論壇首頁

自行車路線

環境圖庫

<http://taiwanbike.tw>

東部自行車入口網行銷計畫

2011花東二鐵逍遙遊(3/3)



- 73 -

東部自行車入口網行銷計畫

活力新騎蹟、臺灣向前行-新北場 (1/2)

中華民國自行車騎士協會
Taiwan Cyclist Federation

公告訊息

1119 建國百年活力新騎蹟 臺灣向前行
【活動簡章點我下載】
【線上報名點我連結】
注意! 2011年10月19日 12:00 開放報名, 限600人, 額滿截止!

交通部
東部自行車入口網
Go Biker Hi, Taiwan

11/5/2011第1屆「臺灣盃Taiwan Cup國際公路邀請賽」轉動

11/14/2011720度環景區新增路線

自行車逍遙遊 自行車論壇 廣告連結區

活動報名

活動名稱: 建國百年全國同步自行車騎乘活動- 活力新騎蹟, 臺灣向前行【新北場】

活動日期: 2011/11/19

報名截止日期: 2011年10月19日 12時00分~2011年11月14日 11時30分

報名上線人數: 600人 已報名人數: 600人

報名費: 0元

附件10-37

- 74 -

東部自行車入口網行銷計畫


活力新騎蹟、臺灣向前行-新北場 (2/2)



- 75 -

東部自行車入口網行銷計畫

台灣地理資訊學會暨學術研討會現場宣傳



- 76 -

附件10-38

東部自行車入口網行銷計畫

東部自行車入口網 Facebook 社群網站行銷

- Facebook 粉絲專頁建立
 - 於 Facebook 上成立粉絲專頁，將網站各項功能的連結於 Facebook 上發布，同時上傳外業調查時所拍攝的相片，建立更多元的網站曝光機會。



- 77 -

東部自行車入口網行銷計畫

東部自行車入口網關鍵字行銷



- 78 -

附件10-39

東部自行車入口網行銷計畫

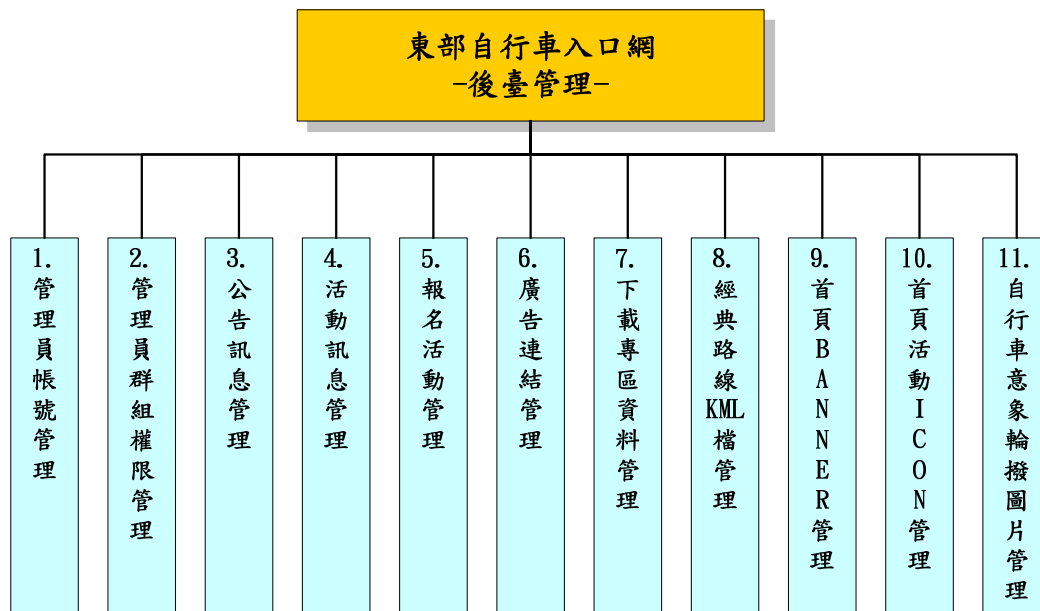
東部自行車入口網關鍵字行銷



- 79 -

輔導民間業者承接 東部自行車入口網部分子系統

建立後台管理介面



附件10-40

- 80 -

輔導民間業者承接 東部自行車入口網部分子系統

- 81 -

輔導民間業者承接 東部自行車入口網部分子系統

- 82 -

輔導民間業者承接 東部自行車入口網部分子系統

交通部 東部自行車路網示範計畫

管理功能選單

- 廣告管理
- 管理帳號資料
- 活動訊息
- 管理群組權限設定
- 系統功能設定
- 公告訊息
- 活動管理
- 自行車示意圖
- 路線資料
- 其他資料
- 首頁flash控制
- 活動icon控制

活動名稱： 主辦單位： 報名日期： ~

活動名稱	主辦單位	活動日期	報名開始	報名截止	活動下架日	活動狀態
建國百年全國同步自行車騎乘活動-活力新「騎」蹟，臺灣向前行【新北場】	行政院體育委員會、行政院文化建設委員會	2011/11/19	2011-10-19	2011-11-14	2011-11-19	活動已下架

[異動](#) [報名狀態](#)

[設定報名表](#) [下架](#)

交通部 東部自行車路網示範計畫

管理功能選單

- 廣告管理
- 管理帳號資料
- 活動訊息
- 管理群組權限設定
- 系統功能設定
- 公告訊息
- 活動管理
- 自行車示意圖
- 路線資料
- 其他資料
- 首頁flash控制
- 活動icon控制

Flash檔案：

檔案說明：

使用	項次	檔案名稱	檔案說明	
<input type="radio"/>	8	taiwanup800x450_2.swf	2011taiwanup_2	<input type="button" value="刪除"/>
<input checked="" type="radio"/>	7	taiwanup800x450.swf	2011taiwanup	<input type="button" value="刪除"/>
<input type="radio"/>	6	TD800x450.swf	台東自行車道800*450	<input type="button" value="刪除"/>
<input type="radio"/>	5	hlan800x450.swf	花蓮自行車道800*450	<input type="button" value="刪除"/>
<input type="radio"/>	4	NE800x450.swf	東北角自行車道800*450	<input type="button" value="刪除"/>
<input type="radio"/>	3	ilan800x450.swf	宜蘭自行車道800*450	<input type="button" value="刪除"/>
<input type="radio"/>	2	FlashSlideShow.swf	1005	<input type="button" value="刪除"/>
<input type="radio"/>	1	HOMEWEB.swf	flash	<input type="button" value="刪除"/>

- 83 -

輔導民間業者承接 東部自行車入口網部分子系統

- 辦理網站操作暨技術轉移說明會
 - ▣ 介紹網站前台及後台各項功能操作
 - ▣ 說明圖資規格
 - ▣ 網站開發使用軟體
 - ▣ 會議已於12/19(一)舉行
 - ▣ 出席單位：
 1. 觀光局
 2. 鐵改局
 3. 營建署
 4. 體委會
 5. 桃園縣政府
 6. 神達電腦
 7. 大興出版社
 8. 自行車暨健康科技工業研究發展中心

- 84 -

附件10-42

結論

- 本計畫共彙整及建置自行車道路線包括98年經典路線173.7公里、99年經典路線262.6公里、100年經典路線230.9公里，共計663.2公里。
- 本計畫總共拍攝780顆自行車專用道環景，再加上公路型自行車道所拍攝的相片合計共拍攝1344個點位。
- 經由調查所得到的自行車道相關資訊搭配地圖的呈現方式，使用者可以規劃一趟綠色旅遊。
- 手機軟體結合東部自行車經典路線，將經典路線展示在地圖上，使用者可以很容易的取得資訊。
- 搭配東部自行車入口網的維護機制，手機軟體使用者可以更新相關資訊。

- 85 -

結論

- 結合社群的經營，增加使用者對於網站的黏著度，進而更豐富網站的內容，讓網站中的內容更加的豐富多元。
- 透過關鍵字的購買及與各項自行車活動的結合宣傳本網站，希望本網站可以成為台灣自行車入口網。
- 透過活動宣傳與各式行銷，使得網站瀏覽量如期增加，網友於網站論壇上，分享相關活動文章約255篇主題、510篇回應文章，論壇會員人數已達181名，並有超過萬名網友觀看相關活動文章，整體行銷效果值得肯定。

- 86 -

